



Российская Федерация
Новгородская область
ДУМА НОВГОРОДСКОГО МУНИЦИПАЛЬНОГО РАЙОНА

РЕШЕНИЕ

от 27.10.2023 № 884
Великий Новгород

О присвоении звания «Почетный гражданин Новгородского района»

В соответствии с Положением о присвоении звания «Почетный гражданин Новгородского района», утвержденным решением Думы Новгородского муниципального района от 31.01.2023 № 817, Дума Новгородского муниципального района **РЕШИЛА**:

1. Присвоить звание «Почетный гражданин Новгородского района» Шахову Олегу Игоревичу.
2. Опубликовать настоящее решение в периодическом печатном издании Новгородского муниципального района «Официальный вестник Новгородского муниципального района» и разместить на официальном сайте Администрации Новгородского муниципального района.

Председатель Думы
муниципального района Д.Н. Гаврилов

Российская Федерация
Новгородская область
ДУМА НОВГОРОДСКОГО МУНИЦИПАЛЬНОГО РАЙОНА

РЕШЕНИЕ

от 27.10.2023 № 885
Великий Новгород

О внесении изменений в правила землепользования и застройки Савинского сельского поселения

В соответствии со ст. 32, 33 Градостроительного кодекса РФ, Федеральным законом от 06.10.2003 № 131-ФЗ «Об общих принципах организации местного самоуправления в Российской Федерации», Уставом муниципального образования Новгородский муниципальный район, Дума Новгородского муниципального района **РЕШИЛА**:

1. Внести изменения в правила землепользования и застройки Савинского сельского поселения, утвержденные Решением Думы Новгородского муниципального района от 21.12.2016 № 164, изложив в прилагаемой редакции.
2. Опубликовать настоящее решение в периодическом печатном издании Новгородского муниципального района «Официальный вестник Новгородского муниципального района» и разместить на официальном сайте Администрации Новгородского муниципального района в информационно-телекоммуникационной сети «Интернет».

Глава Администрации А.А. Дементьев Председатель Думы
муниципального района Д.Н. Гаврилов

ПРАВИЛА ЗЕМЛЕПОЛЬЗОВАНИЯ И ЗАСТРОЙКИ МУНИЦИПАЛЬНОГО ОБРАЗОВАНИЯ «САВИНСКОЕ СЕЛЬСКОЕ ПОСЕЛЕНИЕ» НОВГОРОДСКОГО МУНИЦИПАЛЬНОГО РАЙОНА НОВГОРОДСКОЙ ОБЛАСТИ утверждены Решением Думы Новгородского муниципального района от 21.12.2016 № 164

СОДЕРЖАНИЕ

- Часть 1. Порядок применения правил землепользования и застройки и внесения в них изменений
- Глава 1. Положения о регулировании землепользования и застройки органами местного самоуправления
- Статья 1. Общие положения о регулировании землепользования и застройки органами местного самоуправления
- Статья 2. Комиссия по подготовке проекта правил землепользования и застройки
- Глава 2. Положения об изменении видов разрешенного использования земельных участков и объектов капитального строительства физическими и юридическими лицами
- Статья 3. Изменение видов разрешенного использования земельных участков и объектов капитального строительства
- Статья 4. Изменение видов разрешенного использования земельных участков и объектов капитального строительства, на которые действие градостроительного регламента не распространяется или для которых градостроительные регламенты не устанавливаются
- Глава 3. Положения о подготовке документации по планировке территории органами местного самоуправления
- Статья 5. Общие положения о подготовке документации по планировке территории органами местного самоуправления
- Статья 6. Применение правил землепользования и застройки при подготовке проектов планировки территорий
- Статья 7. Применение правил землепользования и застройки при подготовке проектов межевания территорий
- Статья 8. Применение правил землепользования и застройки при подготовке градостроительных планов земельных участков
- Глава 4. Положения о проведении публичных слушаний по вопросам землепользования и застройки
- Статья 9. Обязательность проведения общественных обсуждений или публичных слушаний по вопросам землепользования и застройки
- Статья 10. Порядок проведения общественных обсуждений и публичных слушаний
- Глава 5. Положения о внесении изменений в правила землепользования и застройки
- Статья 11. Общие положения о внесении изменений в правила землепользования и застройки
- Статья 12. Внесение изменений в правила землепользования и застройки на основании несоответствия генеральному плану поселения
- Статья 13. Внесение изменений в правила землепользования и застройки на основании утвержденной документации по планировке территории

Статья 14. Внесение изменений в правила землепользования и застройки на основании несоответствия границ территориальных зон требованиям о принадлежности каждого земельного участка только к одной территориальной зоне

Глава 6. Положения о регулировании иных вопросов землепользования и застройки

Статья 15. Использование земельных участков и объектов капитального строительства, не соответствующих градостроительным регламентам

Статья 16. Использование земельных участков, применительно к которым были утверждены градостроительные планы, и объектов капитального строительства, расположенных на таких земельных участках

Статья 17. Особенности применения видов разрешенного использования земельных участков и объектов капитального строительства

Статья 18. Особенности применения предельных параметров разрешенного строительства, реконструкции объектов капитального строительства

Часть 2. Карта градостроительного зонирования

Статья 19. Территориальные зоны

Статья 20. Карта градостроительного зонирования

Часть 3. Градостроительные регламенты

Глава 7. Жилые зоны

Статья 21. Территориальная зона ТЖ-1

Статья 22. Территориальная зона ТЖ-2

Глава 8. Общественно-деловые зоны

Статья 23. Территориальная зона ТД-1

Глава 9. Производственные зоны

Статья 24. Территориальная зона ТП-1

Глава 10. Зоны транспортных инфраструктур

Статья 25. Территориальная зона ТТ-1

Глава 11. Зоны сельскохозяйственного использования

Статья 26. Территориальная зона ТСХ-1

Статья 27. Территориальная зона ТСХ-2

Статья 28. Территориальная зона ТСХ-3

Глава 12. Рекреационные зоны

Статья 29. Территориальная зона ТР-1

Статья 30. Территориальная зона ТР-2

Глава 13. Зоны специального назначения

Статья 31. Территориальная зона ТК-1

Статья 32. Территориальная зона ТСН-1

Глава 14. Ограничения использования земельных участков и объектов капитального строительства

Статья 33. Водоохранные зоны, прибрежные защитные полосы

Статья 34. Санитарно-защитные зоны и санитарные разрывы

Статья 35. Охранные зоны объектов электросетевого хозяйства

Статья 36. Зоны санитарной охраны

Статья 37. Территории объектов культурного наследия

Статья 38. Охранные зоны газораспределительных сетей

Приложение 1. Карта градостроительного зонирования

Приложение 2. Карта градостроительных ограничений

Приложение 3. Режимы использования земель и требования к градостроительным регламентам в границах объединенной зоны охраны объекта культурного наследия федерального значения "Хутынский Варлаамов монастырь (руины), XVI в." и объекта культурного наследия регионального значения "Лисицкий монастырь, вторая половина XIV (?) - вторая половина XVIII века (следы)", расположенных на территории Савинского сельского поселения Новгородского муниципального района Новгородской области

1. Единая охранная зона ОЗ

2. Единая зона регулирования застройки и хозяйственной деятельности ЗРЗ

3. Единая зона охраняемого природного ландшафта ЗОЛ

Требования к режимам использования земель и градостроительным регламентам в зонах охраны объекта культурного наследия федерального значения "Церковь Спаса в Нередицах, 1198 г.", включенного в список всемирного наследия ЮНЕСКО

I. Охранная зона - ОЗ

II. Зона регулирования застройки и хозяйственной деятельности - ЗРЗ

III. Зона охраняемого природного ландшафта - ЗОЛ

Часть 1. Порядок применения правил землепользования и застройки и внесения в них изменений

Глава 1. Положения о регулировании землепользования и застройки органами местного самоуправления

Статья 1. Общие положения о регулировании землепользования и застройки органами местного самоуправления

1. Органы местного самоуправления муниципального образования «Администрация Новгородского муниципального района Новгородской области» в рамках своих полномочий осуществляют регулирование землепользования и застройки на территории Савинского сельского поселения, основываясь на принципах законодательства о градостроительной деятельности и земельного законодательства.

2. Регулирование землепользования и застройки на территории Савинского сельского поселения осуществляется посредством установления территориальных зон и градостроительных регламентов в составе настоящих правил землепользования и застройки, а также установления порядка применения настоящих правил землепользования и застройки физическими, юридическими и должностными лицами.

Статья 2. Комиссия по подготовке проекта правил землепользования и застройки

1. Комиссия по подготовке проекта правил землепользования и застройки (далее – комиссия), состав и порядок деятельности которой утверждается Главой Новгородского муниципального района, после вступления в силу настоящих правил землепользования и застройки, реализует отдельные полномочия, связанные с регулированием землепользования и застройки органами местного самоуправления. К данным полномочиям относятся:

1) рассмотрение предложений о внесении изменений в настоящие правила землепользования и застройки, подготовка заключений по таким предложениям и направление данных заключений Главе Новгородского муниципального района;

2) рассмотрение заявлений о предоставлении разрешений на условно разрешенные виды использования земельных участков или объектов капитального строительства, направление сообщений о проведении публичных слушаний по вопросу предоставления таких разрешений лицам, указанным в пункте 4 статьи 39 Градостроительного кодекса Российской Федерации, рассмотрение предложений и замечаний, поступивших в ходе публичных слушаний по данному вопросу, подготовку рекомендаций о предоставлении разрешений на условно разрешенный вид использования или об отказе предоставления таких разрешений и направление данных рекомендаций Главе Новгородского муниципального района;

3) рассмотрение заявлений о предоставлении разрешений на отклонение от предельных параметров разрешенного

строительства, реконструкции объектов капитального строительства, направление сообщений о проведении публичных слушаний по вопросу предоставления таких разрешений лицам, указанным в пункте 4 статьи 39 Градостроительного кодекса Российской Федерации, рассмотрение предложений и замечаний, поступивших в ходе публичных слушаний по данному вопросу, подготовку рекомендаций о предоставлении разрешений на отклонение от предельных параметров разрешенного строительства, реконструкции объектов капитального строительства или об отказе предоставления таких разрешений и направление данных рекомендаций Главе Новгородского муниципального района;

4) иные полномочия, предусмотренные муниципальными правовыми актами.

Глава 2. Положения об изменении видов разрешенного использования земельных участков и объектов капитального строительства физическими и юридическими лицами

Статья 3. Изменение видов разрешенного использования земельных участков и объектов капитального строительства

1. Положения настоящей статьи не применяются в отношении земельных участков, на которые, в соответствии с пунктом 4 статьи 36 Градостроительного кодекса Российской Федерации, не распространяется действие градостроительных регламентов и на земельные участки, для которых, в соответствии с пунктом 6 статьи 36 Градостроительного кодекса Российской Федерации, градостроительные регламенты не устанавливаются, а также на объекты капитального строительства, расположенные на таких земельных участках.

2. Изменение одного вида разрешенного использования земельных участков и объектов капитального строительства на другой вид такого использования осуществляется в соответствии с градостроительным регламентом, установленным в настоящих правилах землепользования и застройки, при условии соблюдения требований технических регламентов.

3. Вид разрешенного использования земельных участков и объектов капитального строительства может быть изменен только на вид разрешенного использования, предусмотренный градостроительным регламентом территориальной зоны, к которой отнесены данные земельные участки и объекты капитального строительства.

4. Изменение основного или вспомогательного вида разрешенного использования земельных участков и объектов капитального строительства на другой основной или вспомогательный вид разрешенного использования осуществляется правообладателями данных земельных участков и объектов капитального строительства без дополнительных разрешений и согласований, если иное не установлено в федеральных законах.

5. Изменение основного вида разрешенного использования земельных участков и объектов капитального строительства на условно разрешенный вид использования осуществляется правообладателями данных земельных участков и объектов капитального строительства после получения разрешения на условно разрешенный вид использования земельного участка или объекта капитального строительства.

6. Изменение условно разрешенного вида использования земельных участков и объектов капитального строительства на другой условно разрешенный вид использования осуществляется правообладателями данных земельных участков и объектов капитального строительства после получения нового разрешения на условно разрешенный вид использования земельного участка или объекта капитального строительства.

7. Изменение вида разрешенного использования земельных участков и объектов капитального строительства не может быть осуществлено в следующих случаях:

1) в случае, если после такого изменения размеры земельного участка не будут соответствовать градостроительному регламенту;

2) в случае, если после такого изменения параметры объекта капитального строительства не будут соответствовать градостроительному регламенту;

3) в случае, если на земельном участке расположены объекты, не соответствующие новому виду разрешенного использования (то есть отсутствующие в перечне объектов капитального строительства, разрешенных для размещения на земельных участках, установленном в градостроительном регламенте для нового вида разрешенного использования).

Статья 4. Изменение видов разрешенного использования земельных участков и объектов капитального строительства, на которые действие градостроительного регламента не распространяется или для которых градостроительные регламенты не устанавливаются

1. Изменение видов разрешенного использования земельных участков указанных в пункте 4 статьи 36 Градостроительного кодекса Российской Федерации, и земельных участков, расположенных на землях, указанных в пункте 6 статьи 36 Градостроительного кодекса Российской Федерации, а также объектов капитального строительства, расположенных на таких земельных участках, осуществляется в соответствии с федеральными законами.

Глава 3. Положения о подготовке документации по планировке территории органами местного самоуправления

Статья 5. Общие положения о подготовке документации по планировке территории органами местного самоуправления

1. Подготовка документации по планировке территории осуществляется в целях обеспечения устойчивого развития территорий, в том числе выделения элементов планировочной структуры, установления границ земельных участков, установления границ зон планируемого размещения объектов капитального строительства.

2. При подготовке документации по планировке территории до установления границ зон с особыми условиями использования территории учитываются размеры этих зон и ограничения по использованию территории в границах таких зон, которые устанавливаются в соответствии с законодательством Российской Федерации.

3. Подготовка документации по планировке территории в целях размещения объекта капитального строительства является обязательной в следующих случаях:

1) необходимо изъятие земельных участков для государственных или муниципальных нужд в связи с размещением объекта капитального строительства федерального, регионального или местного значения;

2) необходимы установление, изменение или отмена красных линий;

3) необходимо образование земельных участков в случае, если в соответствии с земельным законодательством образование земельных участков осуществляется только в соответствии с проектом межевания территории;

4) размещение объекта капитального строительства планируется на территориях двух и более муниципальных образований, имеющих общую границу (за исключением случая, если размещение такого объекта капитального строительства планируется осуществлять на землях или земельных участках, находящихся в государственной или муниципальной собственности, и для размещения такого объекта капитального строительства не требуются предоставление земельных участков, находящихся в государственной или муниципальной собственности, и установление сервитутов);

5) планируются строительство, реконструкция линейного объекта (за исключением случая, если размещение линейного объекта планируется осуществлять на землях или земельных участках, находящихся в государственной или муниципальной собственности, и для размещения такого линейного объекта не требуются предоставление земельных участков, находящихся в государственной или муниципальной собственности, и установление сервитутов). Правительством Российской Федерации могут быть установлены иные случаи, при которых для строительства, реконструкции линейного объекта не требуется подготовка документации по планировке территории;

6) планируется размещение объекта капитального строительства, не являющегося линейным объектом, и необходимых для обеспечения его функционирования объектов капитального строительства в границах особо охраняемой природной территории или в границах земель лесного фонда;

7) планируется осуществление комплексного развития территории;

8) планируется строительство объектов индивидуального жилищного строительства с привлечением денежных средств участников долевого строительства в соответствии с Федеральным законом от 30 декабря 2004 года N 214-ФЗ "Об участии в долевом

строительстве многоквартирных домов и иных объектов недвижимости и о внесении изменений в некоторые законодательные акты Российской Федерации".

4. Подготовка документации по планировке территории осуществляется в соответствии с материалами и результатами инженерных изысканий. Виды инженерных изысканий, необходимых для подготовки документации по планировке территории, порядок их выполнения, а также случаи, при которых требуется их выполнение, устанавливаются Правительством Российской Федерации.

5. Порядок подготовки и утверждения документации по планировке территории, разрабатываемой на основании решений органов местного самоуправления, устанавливается статьями 45, 46 Градостроительного кодекса Российской Федерации.

Статья 6. Применение правил землепользования и застройки при подготовке проектов планировки территорий

1. Настоящие правила землепользования и застройки применяются при подготовке проектов планировки территорий Савинского сельского поселения следующим образом:

1) границы зон планируемого размещения объектов социально-культурного и коммунально-бытового назначения должны устанавливаться с учетом необходимости обеспечения соответствия данных объектов и земельных участков для их размещения градостроительным регламентам соответствующих территориальных зон;

2) границы зон планируемого размещения объектов федерального значения, объектов регионального значения, объектов местного значения должны устанавливаться с учетом необходимости обеспечения соответствия данных объектов и земельных участков для их размещения градостроительным регламентам соответствующих территориальных зон;

3) характеристики планируемого развития территорий (в том числе параметры застройки), должны устанавливаться в соответствии с градостроительными регламентами соответствующих территориальных зон.

Статья 7. Применение правил землепользования и застройки при подготовке проектов межевания территорий

1. Настоящие правила землепользования и застройки применяются при подготовке проектов межевания территорий Савинского сельского поселения следующим образом:

1) линии минимального отступа от красных линий в целях определения мест допустимого размещения зданий, строений, сооружений, должны устанавливаться в соответствии с требованиями градостроительных регламентов соответствующих территориальных зон о минимальных отступах от красных линий;

2) образуемые и изменяемые земельные участки, должны соответствовать требованиям градостроительных регламентов соответствующих территориальных зон о предельных размерах земельных участков;

3) границы образуемых и изменяемых земельных участков не должны пересекать границы территориальных зон (за исключением случаев, указанных в пункте 7 статьи 11.9 Земельного кодекса Российской Федерации);

4) виды разрешенного использования образуемых земельных участков должны соответствовать градостроительным регламентам соответствующих территориальных зон.

Статья 8. Применение правил землепользования и застройки при подготовке градостроительных планов земельных участков

1. Настоящие правила землепользования и застройки применяются при подготовке градостроительных планов земельных участков, расположенных на территории Савинского сельского поселения, следующим образом:

1) минимальные отступы от границ земельного участка в целях определения мест допустимого размещения зданий, строений, сооружений в составе градостроительного плана земельного участка определяются в соответствии с градостроительным регламентом соответствующей территориальной зоны;

2) информация о градостроительном регламенте в составе градостроительного плана земельного участка (в случае, если на земельный участок распространяется действие градостроительного регламента) приводится в соответствии с настоящими правилами землепользования и застройки.

Глава 4. Положения о проведении публичных слушаний по вопросам землепользования и застройки

Статья 9. Обязательность проведения общественных обсуждений или публичных слушаний по вопросам землепользования и застройки

1. На общественные обсуждения или публичные слушания в обязательном порядке выносятся:

1) вопросы о внесении изменений в настоящие правила землепользования и застройки (за исключением случая, предусмотренного ч. 3.3 ст. 33 Градостроительного кодекса РФ);

2) вопросы о предоставлении разрешений на условно разрешенный вид использования земельных участков и объектов капитального строительства (за исключением случая, предусмотренного ч. 11 ст. 39 Градостроительного кодекса РФ);

3) вопросы о предоставлении разрешений на отклонение от предельных параметров разрешенного строительства, реконструкции объектов капитального строительства (за исключением случая, указанного в части 1.1 ст. 40 Градостроительного кодекса РФ);

4) иные вопросы, предусмотренные федеральными законами.

Статья 10. Порядок проведения общественных обсуждений и публичных слушаний

1. Процедура проведения общественных обсуждений состоит из следующих этапов:

1) оповещение о начале общественных обсуждений;

2) размещение проекта, подлежащего рассмотрению на общественных обсуждениях, и информационных материалов к нему на официальном сайте уполномоченного органа местного самоуправления в информационно-телекоммуникационной сети "Интернет" (далее - официальный сайт) и (или) в государственной или муниципальной информационной системе, обеспечивающей проведение общественных обсуждений с использованием информационно-телекоммуникационной сети "Интернет" (далее - сеть "Интернет"), либо на региональном портале государственных и муниципальных услуг (далее - информационные системы) и открытие экспозиции или экспозиций такого проекта;

3) проведение экспозиции или экспозиций проекта, подлежащего рассмотрению на общественных обсуждениях;

4) подготовка и оформление протокола общественных обсуждений;

5) подготовка и опубликование заключения о результатах общественных обсуждений.

2. Процедура проведения публичных слушаний состоит из следующих этапов:

1) оповещение о начале публичных слушаний;

2) размещение проекта, подлежащего рассмотрению на публичных слушаниях, и информационных материалов к нему на официальном сайте и открытие экспозиции или экспозиций такого проекта;

3) проведение экспозиции или экспозиций проекта, подлежащего рассмотрению на публичных слушаниях;

4) проведение собрания или собраний участников публичных слушаний;

5) подготовка и оформление протокола публичных слушаний;

6) подготовка и опубликование заключения о результатах публичных слушаний.

3. Оповещение о начале общественных обсуждений или публичных слушаний должно содержать:

1) информацию о проекте, подлежащем рассмотрению на общественных обсуждениях или публичных слушаниях, и перечень информационных материалов к такому проекту;

2) информацию о порядке и сроках проведения общественных обсуждений или публичных слушаний по проекту, подлежащему рассмотрению на общественных обсуждениях или публичных слушаниях;

3) информацию о месте, дате открытия экспозиции или экспозиций проекта, подлежащего рассмотрению на общественных обсуждениях или публичных слушаниях, о сроках проведения экспозиции или экспозиций такого проекта, о днях и часах, в которые возможно посещение указанных экспозиции или экспозиций;

4) информацию о порядке, сроке и форме внесения участниками общественных обсуждений или публичных слушаний предложений и замечаний, касающихся проекта, подлежащего рассмотрению на общественных обсуждениях или публичных слушаниях.

4. Оповещение о начале общественных обсуждений также должно содержать информацию об официальном сайте, на котором будут размещены проект, подлежащий рассмотрению на общественных обсуждениях, и информационные материалы к нему, или информационные системы, в которых будут размещены такой проект и информационные материалы к нему, с использованием которых будут проводиться общественные обсуждения. Оповещение о начале публичных слушаний также должно содержать информацию об официальном сайте, на котором будут размещены проект, подлежащий рассмотрению на публичных слушаниях, и информационные материалы к нему, информацию о дате, времени и месте проведения собрания или собраний участников публичных слушаний.

5. Оповещение о начале общественных обсуждений или публичных слушаний:

1) не позднее чем за семь дней до дня размещения на официальном сайте или в информационных системах проекта, подлежащего рассмотрению на общественных обсуждениях или публичных слушаниях, подлежит опубликованию в порядке, установленном для официального опубликования муниципальных правовых актов, иной официальной информации, а также в случае, если это предусмотрено муниципальными правовыми актами, в иных средствах массовой информации;

2) распространяется на информационных стендах, оборудованных около здания уполномоченного на проведение общественных обсуждений или публичных слушаний органа местного самоуправления, в местах массового скопления граждан и в иных местах, расположенных на территории, в отношении которой подготовлены соответствующие проекты, и (или) в границах территориальных зон и (или) земельных участков, в случае, если условно разрешенный вид использования земельного участка или объекта капитального строительства может оказать негативное воздействие на окружающую среду, общественные обсуждения или публичные слушания проводятся с участием правообладателей земельных участков и объектов капитального строительства, подверженных риску такого негативного воздействия, иными способами, обеспечивающими доступ участников общественных обсуждений или публичных слушаний к указанной информации.

6. В течение всего периода размещения проекта, подлежащего рассмотрению на общественных обсуждениях или публичных слушаниях, и информационных материалов к нему проводятся экспозиция или экспозиции такого проекта. В ходе работы экспозиции должны быть организованы консультирование посетителей экспозиции, распространение информационных материалов о проекте, подлежащем рассмотрению на общественных обсуждениях или публичных слушаниях. Консультирование посетителей экспозиции осуществляется представителями уполномоченного на проведение общественных обсуждений или публичных слушаний органа местного самоуправления или созданного им коллегиального совещательного органа (далее - организатор общественных обсуждений или публичных слушаний) и (или) разработчика проекта, подлежащего рассмотрению на общественных обсуждениях или публичных слушаниях.

7. В период размещения проекта, подлежащего рассмотрению на общественных обсуждениях или публичных слушаниях, и информационных материалов к нему и проведения экспозиции или экспозиций такого проекта участники общественных обсуждений или публичных слушаний, прошедшие в соответствии с частью 12 статьи 5.1 Градостроительного Кодекса РФ идентификацию, имеют право вносить предложения и замечания, касающиеся такого проекта:

1) посредством официального сайта или информационных систем (в случае проведения общественных обсуждений);

2) в письменной или устной форме в ходе проведения собрания или собраний участников публичных слушаний (в случае проведения публичных слушаний);

3) в письменной форме в адрес организатора общественных обсуждений или публичных слушаний;

4) в электронной форме посредством направления замечаний и предложений на адрес электронной почты, указанный в оповещении о начале общественных обсуждений или публичных слушаний;

5) посредством записи в книге (журнале) учета посетителей экспозиции проекта, подлежащего рассмотрению на общественных обсуждениях или публичных слушаниях.

8. Предложения и замечания подлежат регистрации, а также обязательно рассмотрению организатором общественных обсуждений или публичных слушаний, за исключением случая, предусмотренного частью 15 статьи 5.1 Градостроительного Кодекса РФ, сроком не позднее дня окончания общественных обсуждений или публичных слушаний.

9. Участники общественных обсуждений или публичных слушаний в целях идентификации представляют сведения о себе (фамилию, имя, отчество (при наличии), дату рождения, адрес места жительства (регистрации) - для физических лиц; наименование, основной государственный регистрационный номер, место нахождения и адрес - для юридических лиц) с приложением документов, подтверждающих такие сведения. Участники общественных обсуждений или публичных слушаний, являющиеся правообладателями соответствующих земельных участков и (или) расположенных на них объектов капитального строительства и (или) помещений, являющихся частью указанных объектов капитального строительства, также представляют сведения соответственно о таких земельных участках, объектах капитального строительства, помещениях, являющихся частью указанных объектов капитального строительства, из Единого государственного реестра недвижимости и иные документы, устанавливающие или удостоверяющие их права на такие земельные участки, объекты капитального строительства, помещения, являющиеся частью указанных объектов капитального строительства.

10. Не требуется представление указанных в части 12 статьи 5.1 Градостроительного Кодекса РФ документов, подтверждающих сведения об участниках общественных обсуждений (фамилию, имя, отчество (при наличии), дату рождения, адрес места жительства (регистрации) - для физических лиц; наименование, основной государственный регистрационный номер, место нахождения и адрес - для юридических лиц), если данными лицами вносятся предложения и замечания, касающиеся проекта, подлежащего рассмотрению на общественных обсуждениях, посредством официального сайта или информационных систем (при условии, что эти сведения содержатся на официальном сайте или в информационных системах). При этом для подтверждения сведений, указанных в части 12 статьи 5.1 Градостроительного Кодекса РФ, может использоваться единая система идентификации и аутентификации.

11. Обработка персональных данных участников общественных обсуждений или публичных слушаний осуществляется с учетом требований, установленных Федеральным законом от 27 июля 2006 года N 152-ФЗ "О персональных данных".

12. Предложения и замечания, внесенные в соответствии с частью 10 статьи 5.1 Градостроительного Кодекса РФ, не рассматриваются в случае выявления факта представления участником общественных обсуждений или публичных слушаний недостоверных сведений.

13. Организатором общественных обсуждений или публичных слушаний обеспечивается равный доступ к проекту, подлежащему рассмотрению на общественных обсуждениях или публичных слушаниях, всех участников общественных обсуждений или публичных слушаний (в том числе путем предоставления при проведении общественных обсуждений доступа к официальному сайту, информационным системам в многофункциональных центрах предоставления государственных и муниципальных услуг и (или) помещениях органов государственной власти субъектов Российской Федерации, органов местного самоуправления, подведомственных им организаций).

14. Организатор общественных обсуждений или публичных слушаний подготавливает и оформляет протокол общественных обсуждений или публичных слушаний, в котором указываются:

1) дата оформления протокола общественных обсуждений или публичных слушаний;

2) информация об организаторе общественных обсуждений или публичных слушаний;

3) информация, содержащаяся в опубликованном оповещении о начале общественных обсуждений или публичных слушаний, дата и источник его опубликования;

4) информация о сроке, в течение которого принимались предложения и замечания участников общественных обсуждений или публичных слушаний, о территории, в пределах которой проводятся общественные обсуждения или публичные слушания;

5) все предложения и замечания участников общественных обсуждений или публичных слушаний с разделением на предложения и замечания граждан, являющихся участниками общественных обсуждений или публичных слушаний и постоянно проживающих на территории, в пределах которой проводятся общественные обсуждения или публичные слушания, и предложения и

замечания иных участников общественных обсуждений или публичных слушаний.

15. К протоколу общественных обсуждений или публичных слушаний прилагается перечень принявших участие в рассмотрении проекта участников общественных обсуждений или публичных слушаний, включающий в себя сведения об участниках общественных обсуждений или публичных слушаний (фамилию, имя, отчество (при наличии), дату рождения, адрес места жительства (регистрации) - для физических лиц; наименование, основной государственный регистрационный номер, место нахождения и адрес - для юридических лиц).

16. На основании протокола общественных обсуждений или публичных слушаний организатор общественных обсуждений или публичных слушаний осуществляет подготовку заключения о результатах общественных обсуждений или публичных слушаний.

17. В заключении о результатах общественных обсуждений или публичных слушаний должны быть указаны:

1) дата оформления заключения о результатах общественных обсуждений или публичных слушаний;

2) наименование проекта, рассмотренного на общественных обсуждениях или публичных слушаниях, сведения о количестве участников общественных обсуждений или публичных слушаний, которые приняли участие в общественных обсуждениях или публичных слушаниях;

3) реквизиты протокола общественных обсуждений или публичных слушаний, на основании которого подготовлено заключение о результатах общественных обсуждений или публичных слушаний;

4) содержание внесенных предложений и замечаний участников общественных обсуждений или публичных слушаний с разделением на предложения и замечания граждан, являющихся участниками общественных обсуждений или публичных слушаний и постоянно проживающих на территории, в пределах которой проводятся общественные обсуждения или публичные слушания, и предложения и замечания иных участников общественных обсуждений или публичных слушаний. В случае внесения несколькими участниками общественных обсуждений или публичных слушаний одинаковых предложений и замечаний допускается обобщение таких предложений и замечаний;

5) аргументированные рекомендации организатора общественных обсуждений или публичных слушаний о целесообразности или нецелесообразности учета внесенных участниками общественных обсуждений или публичных слушаний предложений и замечаний и выводы по результатам общественных обсуждений или публичных слушаний.

18. Заключение о результатах общественных обсуждений или публичных слушаний подлежит опубликованию в порядке, установленном для официального опубликования муниципальных правовых актов, иной официальной информации, и размещается на официальном сайте.

Глава 5. Положения о внесении изменений в правила землепользования и застройки

Статья 11. Общие положения о внесении изменений в правила землепользования и застройки

1. Внесение изменений в настоящие правила землепользования и застройки осуществляется по основаниям, предусмотренным федеральными законами. Порядок внесения изменений в настоящие правила землепользования и застройки определен федеральными законами.

2. Проект о внесении изменений в правила землепользования и застройки должен содержать перечень изменений с приложением карты градостроительного зонирования или её фрагментов в новой редакции.

Статья 12. Внесение изменений в правила землепользования и застройки на основании несоответствия генеральному плану поселения

1. Внесение изменений в правила землепользования и застройки осуществляется на основании несоответствий настоящих правил землепользования и застройки Генеральному плану Савинского сельского поселения, возникших в результате внесения в данный генеральный план изменений, выразившихся в следующем:

1) в несоответствии территориальных зон и градостроительных регламентов функциональным зонам и параметрам их планируемого развития, установленным в генеральном плане;

2) в пересечении границ территориальных зон с границами населенных пунктов, установленными в генеральном плане;

3) в иных несоответствиях территориальных зон и градостроительных регламентов Генеральному плану Савинского сельского поселения.

Статья 13. Внесение изменений в правила землепользования и застройки на основании утвержденной документации по планировке территории

1. Внесение изменений в части уточнения установленных в градостроительных регламентах предельных параметров разрешенного строительства и реконструкции объектов капитального строительства, осуществляемое на основании утвержденной документации по планировке территории, может производиться только путем выделения подзоны и установления для неё дополнительных по отношению к градостроительному регламенту соответствующей территориальной зоны предельных параметров разрешенного строительства и реконструкции объектов капитального строительства, определенных в документации по планировке территории.

Статья 14. Внесение изменений в правила землепользования и застройки на основании несоответствия границ территориальных зон требованиям о принадлежности каждого земельного участка только к одной территориальной зоне

1. Действие настоящей статьи распространяется только на земельные участки, образованные до вступления в силу настоящих правил землепользования и застройки.

2. В случае если границы территориальных зон не соответствуют требованиям федеральных законов о принадлежности каждого земельного участка только к одной территориальной зоне, в результате чего какой-либо земельный участок отнесен к нескольким территориальным зонам, правообладатель данного земельного участка вправе:

1) осуществить раздел данного земельного участка или выдел из него нового земельного участка (земельных участков) в соответствии с границами территориальных зон;

2) инициировать подготовку проекта планировки территории и проекта межевания территории, включающей данный земельный участок;

3) инициировать устранение такого несоответствия органами местного самоуправления (результатом устранения такого несоответствия будет являться отнесение данного земельного участка к одной из территориальных зон, в которых он расположен).

3. В случае если земельный участок пересекается границами территориальных зон и при этом не пересекается границами функциональных зон, установленных в Генеральном плане Савинского сельского поселения, уполномоченные органы местного самоуправления, в рамках совершенствования порядка землепользования и застройки на территории поселения, направляют в комиссию предложение о внесении изменений в правила землепользования и застройки в части отнесения данного земельного участка к одной из территориальных зон, в которых он расположен.

4. В случае если земельный участок пересекается границами территориальных зон и при этом пересекается границами функциональных зон, установленных в Генеральном плане Савинского сельского поселения, глава администрации Новгородского муниципального района принимает решение о подготовке предложения о внесении изменений в Генеральный план Савинского сельского поселения в части отнесения данного земельного участка к одной из функциональных зон, в которых он расположен. После внесения данных изменений в генеральный план, глава администрации Новгородского муниципального района, в рамках приведения правил землепользования и застройки в соответствие данному генеральному плану, принимает решение о подготовке проекта о внесении изменений в правила землепользования и застройки в части отнесения вышеуказанного земельного участка к одной из территориальных зон, в которых он расположен.

5. Действия органов местного самоуправления Новгородского муниципального района, предусмотренные пунктами 3 и 4 настоящей статьи, осуществляются в случае, если правообладатель указанного в данных пунктах земельного участка, либо сами органы местного самоуправления Новгородского муниципального района, инициировали устранение несоответствия границ территориальных зон

требованиям федеральных законов о принадлежности каждого земельного участка только к одной территориальной зоне.

Глава 6. Положения о регулировании иных вопросов землепользования и застройки

Статья 15. Использование земельных участков и объектов капитального строительства, не соответствующих градостроительным регламентам

1. Земельные участки и объекты капитального строительства, виды разрешенного использования, предельные (максимальные и (или) минимальные) размеры и предельные параметры которых не соответствуют градостроительным регламентам, могут использоваться без установления срока приведения их в соответствие с градостроительными регламентами, за исключением случаев, если использование таких земельных участков и объектов капитального строительства опасно для жизни или здоровья человека, для окружающей среды, объектов культурного наследия.

2. Реконструкция указанных в части 1 настоящей статьи объектов капитального строительства может осуществляться только путем приведения таких объектов в соответствие с градостроительными регламентами или путем уменьшения их несоответствия предельным параметрам разрешенного строительства, реконструкции. Изменение видов разрешенного использования указанных земельных участков и объектов капитального строительства может осуществляться путем приведения их в соответствие с видами разрешенного использования земельных участков и объектов капитального строительства, установленными градостроительными регламентами.

3. В случае, если использование указанных в части 1 настоящей статьи земельных участков и объектов капитального строительства продолжается и опасно для жизни или здоровья человека, для окружающей среды, объектов культурного наследия, в соответствии с федеральными законами может быть наложен запрет на использование таких земельных участков и объектов.

Статья 16. Использование земельных участков, применительно к которым были утверждены градостроительные планы, и объектов капитального строительства, расположенных на таких земельных участках

1. Использование земельных участков, применительно к которым, до вступления в силу настоящих правил землепользования и застройки, были утверждены градостроительные планы, а также использование объектов капитального строительства, расположенных (либо планируемых к размещению) на таких земельных участках, может осуществляться в соответствии с данными градостроительными планами (за исключением случая, указанного в пункте 2 настоящей статьи), либо в соответствии с новыми градостроительными планами.

2. В случае, если земельные участки, указанные в пункте 1 настоящей статьи, или объекты капитального строительства, расположенные (либо планируемые к размещению) на таких земельных участках, не соответствуют градостроительным регламентам, установленным настоящими правилами землепользования и застройки, и их использование опасно для жизни или здоровья человека, для окружающей среды или объектов культурного наследия, градостроительные планы таких земельных участков утрачивают силу с даты вступления в силу настоящих правил землепользования и застройки. Для данных земельных участков требуется получение новых градостроительных планов.

3. Использование земельных участков, образованных в результате объединения, раздела, перераспределения земельных участков или выдела из земельных участков, применительно к которым, до вступления в силу настоящих правил землепользования и застройки, были утверждены градостроительные планы, не может осуществляться в соответствии с данными градостроительными планами. Для образованных таким образом земельных участков требуется получение новых градостроительных планов.

4. Подготовка новых градостроительных планов применительно к земельным участкам, указанным в пунктах 1 - 3 настоящей статьи, должна осуществляться в соответствии с настоящими правилами землепользования и застройки. Ранее выданные градостроительные планы земельных участков и градостроительные планы земельных участков, из которых образованы новые земельные участки, утрачивают силу со дня выдачи новых градостроительных планов.

Статья 17. Особенности применения видов разрешенного использования земельных участков и объектов капитального строительства

1. Наименования, описания и коды видов разрешенного использования земельных участков и объектов капитального строительства, установленных в градостроительных регламентах, применяются в соответствии с классификатором видов разрешенного использования земельных участков, утвержденным приказом Федеральной службы государственной регистрации, кадастра и картографии от 10 ноября 2020 г. N П/0412.

2. Вспомогательные виды разрешенного использования земельных участков и объектов капитального строительства допустимы только в качестве дополнительных по отношению к основным или условно разрешенным видам использования земельных участков.

3. Видам разрешенного использования земельных участков и объектов капитального строительства, установленным в градостроительных регламентах, соответствуют перечни объектов капитального строительства, разрешенных для размещения на земельных участках (далее – перечни). На земельных участках может размещаться одно или несколько зданий, строений, сооружений, упомянутых в данных перечнях. Размещение иных объектов капитального строительства не допускается.

В случае, если в градостроительном регламенте для вида разрешенного использования земельных участков и объектов капитального строительства вместо перечня указан прочерк, строительство зданий, строений и сооружений на земельных участках с таким видом разрешенного использования не допускается.

Исключение составляют случаи, при которых для земельного участка с таким видом разрешенного использования дополнительно определен вспомогательный вид разрешенного использования. Строительство на территории данного земельного участка может осуществляться только в соответствии с перечнем, соответствующим такому вспомогательному виду разрешенного использования.

Статья 18. Особенности применения предельных параметров разрешенного строительства, реконструкции объектов капитального строительства

1. Размеры образуемых и изменяемых земельных участков должны соответствовать требованиям градостроительных регламентов о максимальной и минимальной площади земельных участков.

2. Минимальные отступы от красных линий в целях определения мест допустимого размещения зданий, строений, сооружений, за пределами которых запрещено строительство зданий, строений, сооружений, определяются только в том случае, если красные линии установлены в проекте планировки территории.

3. В случае, если границы земельных участков совпадают с красными линиями, минимальные отступы от границ таких земельных участков в целях определения мест допустимого размещения зданий, строений, сооружений, за пределами которых запрещено строительство зданий, строений, сооружений, равны минимальным отступам от красных линий.

4. Предельная (максимальная) высота объектов капитального строительства определяется в метрах по вертикали от максимальной планировочной отметки земли по периметру отмотки объекта капитального строительства до наивысшей точки конька или парапета плоской кровли объекта капитального строительства.

Требования градостроительных регламентов в части предельной (максимальной) высоты объектов капитального строительства не распространяются на:

- 1) антенны;
- 2) вентиляционные и дымовые трубы;
- 3) шпильки;
- 4) аттики;
- 5) балюстрады (ограждения);
- 6) выходы на кровлю максимальной площадью 16 м² и высотой 2,5 м;
- 7) остекленные световые фонари, максимальной высотой 2,5 м, суммарная площадь которых не превышает 25 % площади

кровли;

- 8) машинные помещения лифтов высотой до 5 м;
- 9) опоры ЛЭП;

10) трубы.

5. Максимальный процент застройки в границах земельного участка определяется как отношение суммарной площади земельного участка, которая может быть застроена, ко всей площади земельного участка. При этом площадь земельного участка, которая может быть застроена, определяется как сумма площадей горизонтальных сечений по внешним обводам объектов капитального строительства на уровне цоколей, включая выступающие части, в том числе крыльца и террасы.

В площадь земельного участка, которая может быть застроена, включается площадь под зданием, расположенным на столбах, а также проезды под таким зданием.

В случае размещения парковки в подземных, цокольном и (или) первых двух надземных этажах здания, площадь земельного участка, которая может быть застроена, определяется как площадь горизонтального сечения по внешнему обводу данного здания (включая выступающие части) на уровне верха перекрытия парковки.

6. Не допускается размещение гаражей, бань, навесов и иных построек на территории частей земельных участков, расположенных между границами земельных участков и границами мест допустимого размещения объектов капитального строительства, определенных в соответствии с требованиями о минимальных отступах от красных линий.

7. На территории частей земельных участков, расположенных между границами земельных участков и границами мест допустимого размещения объектов капитального строительства определенных в соответствии с требованиями о минимальных отступах от границ земельных участков, допускается размещения гаражей, бань, навесов и иных построек, при условии письменного согласования их размещения с собственниками смежных земельных участков и обеспечении мероприятий по предотвращению распространения огня в случае пожара.

Часть 2. Карта градостроительного зонирования

Статья 19. Территориальные зоны

1. В настоящих правилах землепользования и застройки устанавливаются следующие территориальные зоны в границах Савинского сельского поселения:

- 1) жилые зоны: ТЖ-1, ТЖ-2;
- 2) общественно-деловые зоны: ТД-1;
- 3) производственные зоны: ТП-1;
- 4) зоны транспортных инфраструктур: ТТ-1;
- 5) зоны сельскохозяйственного использования: ТСХ-1, ТСХ-2, ТСХ-3;
- 6) рекреационные зоны: ТР-1; ТР-2;
- 7) зоны специального назначения: ТК-1, ТСН-1.

2. Действие градостроительного регламента не распространяется на земельные участки:

1) в границах территорий памятников и ансамблей, включенных в единый государственный реестр объектов культурного наследия (памятников истории и культуры) народов Российской Федерации, а также в границах территорий памятников или ансамблей, которые являются выявленными объектами культурного наследия и решения о режиме содержания, параметрах реставрации, консервации, воссоздания, ремонта и приспособлении которых принимаются в порядке, установленном законодательством Российской Федерации об охране объектов культурного наследия;

2) в границах территорий общего пользования;

3) предназначенные для размещения линейных объектов и (или) занятые линейными объектами;

4) предоставленные для добычи полезных ископаемых.

3. Градостроительные регламенты не устанавливаются для земель лесного фонда, земель, покрытых поверхностными водами, земель запаса, земель особо охраняемых природных территорий (за исключением земель лечебно-оздоровительных местностей и курортов), сельскохозяйственных угодий в составе земель сельскохозяйственного назначения, земельных участков, расположенных в границах особых экономических зон и территорий опережающего социально-экономического развития.

Статья 20. Карта градостроительного зонирования

1. Карта градостроительного зонирования Савинского сельского поселения включает в себя карту границ территориальных зон (приложение 1) и карту зон с особыми условиями использования территорий (приложение 2).

2. На карте градостроительного зонирования Савинского сельского поселения устанавливаются границы территориальных зон. Порядок установления территориальных зон и требования к границам территориальных зон и подзон определяются федеральными законами.

3. На карте градостроительного зонирования Савинского сельского поселения отображаются границы зон с особыми условиями использования территорий и границы территорий объектов культурного наследия, установленные в соответствии с действующим законодательством. Также на карте градостроительного зонирования отображаются границы Савинского сельского поселения и границы населенных пунктов в составе данного муниципального образования.»;

1.4 Изложить Часть 3 Правил в следующей редакции:

«Часть 3. Градостроительные регламенты

Глава 7. Жилые зоны

Статья 21. Территориальная зона ТЖ-1

Виды разрешенного использования земельных участков и объектов капитального строительства:

Код	Вид разрешенного использования земельных участков и объектов капитального строительства	Объекты капитального строительства, разрешенные для размещения на земельных участках
	Основные	
2.1	Для индивидуального жилищного строительства	Размещение жилого дома (отдельно стоящего здания количеством надземных этажей не более чем три, высотой не более двадцати метров, которое состоит из комнат и помещений вспомогательного использования, предназначенных для удовлетворения гражданами бытовых и иных нужд, связанных с их проживанием в таком здании, не предназначенного для раздела на самостоятельные объекты недвижимости); выращивание сельскохозяйственных культур; размещение гаражей для собственных нужд и хозяйственных построек
2.2	Для ведения личного подсобного хозяйства (приусадебный земельный участок)	Размещение жилого дома, указанного в описании вида разрешенного использования с кодом 2.1; производство сельскохозяйственной продукции; размещение гаража и иных вспомогательных сооружений; содержание сельскохозяйственных животных
2.3	Блокированная жилая застройка	Размещение жилого дома, имеющего одну или несколько общих стен с соседними жилыми домами (количеством этажей не более чем три, при общем количестве совмещенных домов не более десяти и каждый из которых предназначен для проживания одной семьи, имеет общую стену (общие стены) без проемов с соседним домом или соседними домами, расположен на отдельном земельном участке и имеет выход на территорию общего пользования (жилые дома блокированной застройки); разведение декоративных и плодовых деревьев, овощных и ягодных культур; размещение гаражей для собственных нужд и иных вспомогательных сооружений; обустройство спортивных и детских площадок, площадок для отдыха

2.7.1	Хранение автотранспорта	Размещение отдельно стоящих и пристроенных гаражей, в том числе подземных, предназначенных для хранения автотранспорта, в том числе с разделением на машино-места, за исключением гаражей, размещение которых предусмотрено содержанием видов разрешенного использования с кодами 2.7.2, 4.9
2.7.2	Размещение гаражей для собственных нужд	Размещение для собственных нужд отдельно стоящих гаражей и (или) гаражей, блокированных общими стенами с другими гаражами в одном ряду, имеющих общие с ними крышу, фундамент и коммуникации
3.1.1	Предоставление коммунальных услуг	Размещение зданий и сооружений, обеспечивающих поставку воды, тепла, электричества, газа, отвод канализационных стоков, очистку и уборку объектов недвижимости (котельных, водозаборов, очистных сооружений, насосных станций, водопроводов, линий электропередач, трансформаторных подстанций, газопроводов, линий связи, телефонных станций, канализаций, стоянок, гаражей и мастерских для обслуживания уборочной и аварийной техники, сооружений, необходимых для сбора и плавки снега)
3.1.2	Административные здания организаций, обеспечивающих предоставление коммунальных услуг	Размещение зданий, предназначенных для приема физических и юридических лиц в связи с предоставлением им коммунальных услуг
3.3	Бытовое обслуживание	Размещение объектов капитального строительства, предназначенных для оказания населению или организациям бытовых услуг (мастерские мелкого ремонта, ателье, бани, парикмахерские, прачечные, химчистки, похоронные бюро)
3.4.1	Амбулаторно-поликлиническое обслуживание	Размещение объектов капитального строительства, предназначенных для оказания гражданам амбулаторно-поликлинической медицинской помощи (поликлиники, фельдшерские пункты, пункты здравоохранения, центры матери и ребенка, диагностические центры, молочные кухни, станции донорства крови, клинические лаборатории)
4.4	Магазины	Размещение объектов капитального строительства, предназначенных для продажи товаров, торговая площадь которых составляет до 5000 кв. м
4.6	Общественное питание	Размещение объектов капитального строительства в целях устройства мест общественного питания (рестораны, кафе, столовые, закусочные, бары)
5.1.3	Площадки для занятий спортом	Размещение площадок для занятия спортом и физкультурой на открытом воздухе (физкультурные площадки, беговые дорожки, поля для спортивной игры)
5.1.4	Оборудованные площадки для занятий спортом	Размещение сооружений для занятия спортом и физкультурой на открытом воздухе (теннисные корты, автодромы, мотодромы, трамплины, спортивные стрельбища)
11.0	Водные объекты	Ледники, снежники, ручьи, реки, озера, болота, территориальные моря и другие поверхностные водные объекты
11.1	Общее пользование водными объектами	Использование земельных участков, примыкающих к водным объектам способами, необходимыми для осуществления общего водопользования (водопользования, осуществляемого гражданами для личных нужд, а также забор (изъятие) водных ресурсов для целей питьевого и хозяйственно-бытового водоснабжения, купание, использование маломерных судов, водных мотоциклов и других технических средств, предназначенных для отдыха на водных объектах, водопой, если соответствующие запреты не установлены законодательством)
11.2	Специальное пользование водными объектами	Использование земельных участков, примыкающих к водным объектам способами, необходимыми для специального водопользования (забор водных ресурсов из поверхностных водных объектов, сброс сточных вод и (или) дренажных вод, проведение дноуглубительных, взрывных, буровых и других работ, связанных с изменением дна и берегов водных объектов)
12.0	Земельные участки (территории) общего пользования	Земельные участки общего пользования. Содержание данного вида разрешенного использования включает в себя содержание видов разрешенного использования с кодами 12.0.1 - 12.0.2
12.0.1	Улично-дорожная сеть	Размещение объектов улично-дорожной сети: автомобильных дорог, трамвайных путей и пешеходных тротуаров в границах населенных пунктов, пешеходных переходов, бульваров, площадей, проездов, велодорожек и объектов велотранспортной и инженерной инфраструктуры; размещение придорожных стоянок (парковок) транспортных средств в границах городских улиц и дорог, за исключением предусмотренных видами разрешенного использования с кодами 2.7.1, 4.9, 7.2.3, а также некапитальных сооружений, предназначенных для охраны транспортных средств
12.0.2	Благоустройство территории	Размещение декоративных, технических, планировочных, конструктивных устройств, элементов озеленения, различных видов оборудования и оформления, малых архитектурных форм, некапитальных нестационарных строений и сооружений, информационных щитов и указателей, применяемых как составные части благоустройства территории, общественных туалетов
Условно разрешенные		
2.1.1	Малозэтажная многоквартирная жилая застройка	Размещение малозэтажных многоквартирных домов (многоквартирные дома высотой до 4 этажей, включая мансардный); обустройство спортивных и детских площадок, площадок для отдыха; размещение объектов обслуживания жилой застройки во встроенных, пристроенных и встроено-пристроенных помещениях малозэтажного многоквартирного дома, если общая площадь таких помещений в малозэтажном многоквартирном доме не составляет более 15% общей площади помещений дома
2.4	Передвижное жилье	Размещение сооружений, пригодных к использованию в качестве жилья (палаточные городки, кемпинги, жилые вагончики, жилые прицепы) с возможностью подключения названных сооружений к инженерным сетям, находящимся на земельном участке или на земельных участках, имеющих инженерные сооружения, предназначенных для общего пользования
3.2.1	Дома социального обслуживания	Размещение зданий, предназначенных для размещения домов престарелых, домов ребенка, детских домов, пунктов ночлега для бездомных граждан; размещение объектов

		капитального строительства для временного размещения вынужденных переселенцев, лиц, признанных беженцами
3.2.2	Оказание социальной помощи населению	Размещение зданий, предназначенных для служб психологической и бесплатной юридической помощи, социальных, пенсионных и иных служб (службы занятости населения, пункты питания малоимущих граждан), в которых осуществляется прием граждан по вопросам оказания социальной помощи и назначения социальных или пенсионных выплат, а также для размещения общественных некоммерческих организаций: некоммерческих фондов, благотворительных организаций, клубов по интересам
3.2.3	Оказание услуг связи	Размещение зданий, предназначенных для размещения пунктов оказания услуг почтовой, телеграфной, междугородней и международной телефонной связи
3.2.4	Общежития	Размещение зданий, предназначенных для размещения общежитий, предназначенных для проживания граждан на время их работы, службы или обучения, за исключением зданий, размещение которых предусмотрено содержанием вида разрешенного использования с кодом 4.7
3.5.1	Дошкольное, начальное и среднее общее образование	Размещение объектов капитального строительства, предназначенных для просвещения, дошкольного, начального и среднего общего образования (детские ясли, детские сады, школы, лицеи, гимназии, художественные, музыкальные школы, образовательные кружки и иные организации, осуществляющие деятельность по воспитанию, образованию и просвещению), в том числе зданий, спортивных сооружений, предназначенных для занятия обучающихся физической культурой и спортом
3.6.1	Объекты культурно-досуговой деятельности	Размещение зданий, предназначенных для размещения музеев, выставочных залов, художественных галерей, домов культуры, библиотек, кинотеатров и кинозалов, театров, филармоний, концертных залов, планетариев
3.6.2	Парки культуры и отдыха	Размещение парков культуры и отдыха
3.7.1	Осуществление религиозных обрядов	Размещение зданий и сооружений, предназначенных для совершения религиозных обрядов и церемоний (в том числе церкви, соборы, храмы, часовни, мечети, молельные дома, синагоги)
3.8.1	Государственное управление	Размещение зданий, предназначенных для размещения государственных органов, государственного пенсионного фонда, органов местного самоуправления, судов, а также организаций, непосредственно обеспечивающих их деятельность или оказывающих государственные и (или) муниципальные услуги
3.9.1	Обеспечение деятельности в области гидрометеорологии и смежных с ней областях	Размещение объектов капитального строительства, предназначенных для наблюдений за физическими и химическими процессами, происходящими в окружающей среде, определения ее гидрометеорологических, агрометеорологических и гелиогеофизических характеристик, уровня загрязнения атмосферного воздуха, почв, водных объектов, в том числе по гидробиологическим показателям, и околоземного - космического пространства, зданий и сооружений, используемых в области гидрометеорологии и смежных с ней областях (доплеровские метеорологические радиолокаторы, гидрологические посты и другие)
3.10.1	Амбулаторное ветеринарное обслуживание	Размещение объектов капитального строительства, предназначенных для оказания ветеринарных услуг без содержания животных
4.1	Деловое управление	Размещение объектов капитального строительства с целью: размещения объектов управленческой деятельности, не связанной с государственным или муниципальным управлением и оказанием услуг, а также с целью обеспечения совершения сделок, не требующих передачи товара в момент их совершения между организациями, в том числе биржевая деятельность (за исключением банковской и страховой деятельности)
4.7	Гостиничное обслуживание	Размещение гостиниц
4.9	Служебные гаражи	Размещение постоянных или временных гаражей, стоянок для хранения служебного автотранспорта, используемого в целях осуществления видов деятельности, предусмотренных видами разрешенного использования с кодами 3.0, 4.0, а также для стоянки и хранения транспортных средств общего пользования, в том числе в депо
4.9.1.4	Ремонт автомобилей	Размещение мастерских, предназначенных для ремонта и обслуживания автомобилей, и прочих объектов дорожного сервиса, а также размещение магазинов сопутствующей торговли
5.1.2	Обеспечение занятий спортом в помещениях	Размещение спортивных клубов, спортивных залов, бассейнов, физкультурно-оздоровительных комплексов в зданиях и сооружениях
5.2.1	Туристическое обслуживание	Размещение пансионатов, гостиниц, кемпингов, домов отдыха, не оказывающих услуги по лечению; размещение детских лагерей
6.8	Связь	Размещение объектов связи, радиовещания, телевидения, включая воздушные радиорелейные, надземные и подземные кабельные линии связи, линии радиофикации, антенные поля, усилительные пункты на кабельных линиях связи, инфраструктуру спутниковой связи и телерадиовещания, за исключением объектов связи, размещение которых предусмотрено содержанием видов разрешенного использования с кодами 3.1.1, 3.2.3
	Вспомогательные	
2.7.1	Хранение автотранспорта	Размещение отдельно стоящих и пристроенных гаражей, в том числе подземных, предназначенных для хранения автотранспорта, в том числе с разделением на машино-места, за исключением гаражей, размещение которых предусмотрено содержанием видов разрешенного использования с кодами 2.7.2, 4.9
2.7.2	Размещение гаражей для хранения автотранспорта	Размещение для собственных нужд отдельно стоящих гаражей и (или) гаражей, блокированных общими стенами с другими гаражами в одном ряду, имеющих общие с ними крышу, фундамент и коммуникации
3.1.1	Предоставление коммунальных услуг	Размещение зданий и сооружений, обеспечивающих поставку воды, тепла, электричества, газа, отвод канализационных стоков, очистку и уборку объектов недвижимости (котельных,

		водозаборов, очистных сооружений, насосных станций, водопроводов, линий электропередач, трансформаторных подстанций, газопроводов, линий связи, телефонных станций, канализаций, стоянок, гаражей и мастерских для обслуживания уборочной и аварийной техники, сооружений, необходимых для сбора и плавки снега)
3.1.2	Административные здания организаций, обеспечивающих предоставление коммунальных услуг	Размещение зданий, предназначенных для приема физических и юридических лиц в связи с предоставлением им коммунальных услуг
4.9	Служебные гаражи	Размещение постоянных или временных гаражей, стоянок для хранения служебного автотранспорта, используемого в целях осуществления видов деятельности, предусмотренных видами разрешенного использования с кодами 3.0, 4.0, а также для стоянки и хранения транспортных средств общего пользования, в том числе в депо
12.0	Земельные участки (территории) общего пользования	Земельные участки общего пользования. Содержание данного вида разрешенного использования включает в себя содержание видов разрешенного использования с кодами 12.0.1 - 12.0.2
12.0.1	Улично-дорожная сеть	Размещение объектов улично-дорожной сети: автомобильных дорог, трамвайных путей и пешеходных тротуаров в границах населенных пунктов, пешеходных переходов, бульваров, площадей, проездов, велодорожек и объектов велотранспортной и инженерной инфраструктуры; размещение придорожных стоянок (парковок) транспортных средств в границах городских улиц и дорог, за исключением предусмотренных видами разрешенного использования с кодами 2.7.1, 4.9, 7.2.3, а также некапитальных сооружений, предназначенных для охраны транспортных средств
12.0.2	Благоустройство территории	Размещение декоративных, технических, планировочных, конструктивных устройств, элементов озеленения, различных видов оборудования и оформления, малых архитектурных форм, некапитальных нестационарных строений и сооружений, информационных щитов и указателей, применяемых как составные части благоустройства территории, общественных туалетов

2. Предельные размеры земельных участков и предельные параметры разрешенного строительства, реконструкции объектов капитального строительства территориальной зоны ТЖ-1:

Код	Вид разрешенного использования земельных участков и объектов капитального строительства	Площадь земельных участков		Минимальные отступы от границ земельных участков в целях определения мест допустимого размещения зданий, строений, сооружений, за пределами которых запрещено строительство зданий, строений, сооружений	Минимальный отступ от красной линии в целях определения мест допустимого размещения зданий, строений, сооружений, за пределами которых запрещено строительство зданий, строений, сооружений	Предельная (максимальная) высота объектов капитального строительства	Максимальный процент застройки в границах земельного участка
		Минимальная	Максимальная				
1	2	3	4	5	6	7	8
Основные							
2.1	Для индивидуального жилищного строительства	400 м2	50000 м2	3 м	5 м	12 м	а) 30 % при размере земельного участка 800 м2 и менее б) 40 % при размере земельного участка более 800 м2
2.2	Для ведения личного подсобного хозяйства (приусадебный земельный участок)	400 м2	25000 м2	3 м	5 м	12 м	а) 30 % при размере земельного участка 800 м2 и менее б) 40 % при размере земельного участка более 800 м2
2.3	Блокированная жилая застройка	100 м2	10000м2	0 м	5 м	12 м	80 %
2.7.1	Хранение автотранспорта	не подлежит установлению	1000 м2	0 м	5м	5 м	100 %
2.7.2	Размещение гаражей для собственных нужд	не подлежит установлению	1000 м2	0 м	5 м	5 м	100 %
3.1.1	Предоставление коммунальных услуг	не подлежит установлению	5000 м2*	для объектов инженерно-технического обеспечения – 0 м, для хозяйственных построек – 1 м, для других объектов капитального строительства – 3 м	для объектов инженерно-технического обеспечения – 0 м, для других объектов капитального строительства – 5 м	12 м	в случае размещения на земельном участке только объектов инженерно-технического обеспечения

							– 100 %, в случае размещения на земельном участке иных объектов – 80 %
3.1.2	Административные здания организаций, обеспечивающих предоставление коммунальных услуг	300 м2	5000 м2*	3 м	5 м	12 м	80 %
3.3	Бытовое обслуживание	100 м2	5000 м2	3 м	5 м	12 м	80 %
3.4.1	Амбулаторно-поликлиническое обслуживание	100 м2	5000 м2	3 м	5 м	12 м	80 %
4.4	Магазины	400 м2	3000 м2	1 м	5 м	12 м	80 %
4.6	Общественное питание	400 м2	1800 м2	1 м	5 м	12 м	80 %
5.1.3	Площадки для занятий спортом	200 м2	1000 м2	0 м	0 м	не подлежит установлению	100 %
5.1.4	Оборудованные площадки для занятий спортом	200 м2	1000 м2	0 м	0 м	не подлежит установлению	100 %
11.0	Водные объекты	не подлежит установлению	не подлежит установлению	0 м	0 м	не подлежит установлению	не подлежит установлению
11.1	Общее пользование водными объектами	не подлежит установлению	не подлежит установлению	0 м	0 м	не подлежит установлению	не подлежит установлению
11.2	Специальное пользование водными объектами	не подлежит установлению	не подлежит установлению	0 м	0 м	не подлежит установлению	не подлежит установлению
12.0	Земельные участки (территории) общего пользования	не подлежит установлению	не подлежит установлению	0 м	0 м	не подлежит установлению	100 %
12.0.1	Улично-дорожная сеть	не подлежит установлению	не подлежит установлению	0 м	0 м	не подлежит установлению	100 %
12.0.2	Благоустройство территории	20 м2	1000 м2	0 м	0 м	не подлежит установлению	100 %
Условно разрешенные							
2.1.1	Малоэтажная многоквартирная жилая застройка	100 м2	200000 м2	3 м	5 м	16 м	60 %
2.4	Передвижное жилье	1000 м2	20000 м2	3 м	5 м	не подлежит установлению	80%
3.2.1	Дома социального обслуживания	300 м2	5000 м2	3 м	5 м	12 м	80 %
3.2.2	Оказание социальной помощи населению	300 м2	5000 м2	3 м	5 м	12 м	80 %
3.2.3	Оказание услуг связи	300 м2	5000 м2	3 м	5 м	12 м	80 %
3.2.4	Общежития	700 м2	5000 м2	3 м	5 м	12 м	80 %
3.5.1	Дошкольное, начальное и среднее общее образование	1000 м2	5000 м2	5 м	5 м	12 м	80 %
3.6.1	Объекты культурно-досуговой деятельности	1000 м2	5000 м2	3 м	5 м	12 м	80 %
3.6.2	Парки культуры и отдыха	не подлежит установлению	не подлежит установлению	0 м	0 м	не подлежит установлению	100 %
3.7.1	Осуществление религиозных обрядов	100 м2	2000 м2	3 м	5 м	12 м	80 %
3.8.1	Государственное управление	200 м2	2000 м2	3 м	5 м	12 м	80 %
3.9.1	Обеспечение деятельности в области гидрометеорологии и смежных с ней областях	1000 м ²	100000 м ²	3 м	5 м	не подлежит установлению	80 %
3.10.1	Амбулаторное ветеринарное обслуживание	100 м2	1800 м2	3 м	5 м	12 м	80 %
4.1	Деловое управление	100 м2	2000 м2	3 м	5 м	12 м	80 %

4.7	Гостиничное обслуживание	400 м2	2000 м2	3 м	5 м	12 м	80 %
4.9	Служебные гаражи	50 м2	1000 м2	3 м	5 м	12 м	80 %
4.9.1.4	Ремонт автомобилей	500 м2	10000 м2	3 м	5 м	15 м	80 %
5.1.2	Обеспечение занятий спортом в помещениях	800 м2	5000 м2	3 м	5 м	12 м	80 %
5.2.1	Туристическое обслуживание	5000 м ²	100000 м ²	3 м	5 м	15 м	не подлежит установлению
6.8	Связь	не подлежит установлению	не подлежит установлению	для объектов связи, радиовещания, телевидения – 0 м; для других объектов капитального строительства – 3 м	для объектов связи, радиовещания, телевидения – 0 м; для других объектов капитального строительства – 5 м	не подлежит установлению	не подлежит установлению
Вспомогательные							
2.7.1	Хранение автотранспорта	не подлежит установлению	не подлежит установлению	0 м	5 м	5 м	не подлежит установлению
2.7.2	Размещение гаражей для собственных нужд	не подлежит установлению	не подлежит установлению	0 м	5 м	5 м	не подлежит установлению
3.1.1	Предоставление коммунальных услуг	не подлежит установлению	не подлежит установлению	для объектов инженерно-технического обеспечения – 0 м, для хозяйственных построек – 1 м, для других объектов капитального строительства – 3 м	для объектов инженерно-технического обеспечения – 0 м, для других объектов капитального строительства – 5 м	20 м	не подлежит установлению
3.1.2	Административные здания организаций, обеспечивающих предоставление коммунальных услуг	не подлежит установлению	не подлежит установлению	3 м	5 м	20 м	20 %
4.9	Служебные гаражи	не подлежит установлению	не подлежит установлению	для автостоянок - 0 м; для других объектов капитального строительства - 3 м	для автостоянок - 0 м; для других объектов капитального строительства - 5 м	12 м	не подлежит установлению
12.0	Земельные участки (территории) общего пользования	не подлежит установлению	не подлежит установлению	0 м	0 м	не подлежит установлению	100 %
12.0.1	Улично-дорожная сеть	не подлежит установлению	не подлежит установлению	0 м	0 м	не подлежит установлению	не подлежит установлению
12.0.2	Благоустройство территории	не подлежит установлению	не подлежит установлению	0 м	0 м	не подлежит установлению	не подлежит установлению

* в случае формирования земельных участков для размещения линейных объектов – не подлежит установлению.

Статья 22. Территориальная зона ТЖ-2

Виды разрешенного использования земельных участков и объектов капитального строительства:

Код	Вид разрешенного использования земельных участков и объектов капитального строительства, код согласно классификатору	Объекты капитального строительства, разрешенные для размещения на земельных участках
Основные		
2.1.1	Малоэтажная многоквартирная жилая застройка	Размещение малоэтажных многоквартирных домов (многоквартирные дома высотой до 4 этажей, включая мансардный); обустройство спортивных и детских площадок, площадок для отдыха; размещение объектов обслуживания жилой застройки во встроенных, пристроенных и встроенно-пристроенных помещениях малоэтажного многоквартирного дома, если общая площадь таких помещений в малоэтажном многоквартирном доме не составляет более 15% общей площади помещений дома
2.3	Блокированная жилая застройка	Размещение жилого дома, имеющего одну или несколько общих стен с соседними жилыми домами (количеством этажей не более чем три, при общем количестве совмещенных домов не более десяти и каждый из которых предназначен для проживания одной семьи, имеет общую стену (общие стены) без проемов с соседним домом или соседними домами, расположен на отдельном земельном участке и имеет выход на территорию общего пользования (жилые дома блокированной застройки); разведение декоративных и плодовых деревьев, овощных и ягодных культур; размещение гаражей для собственных нужд и иных вспомогательных сооружений; обустройство спортивных и детских площадок, площадок для отдыха
2.5	Среднеэтажная жилая застройка	Размещение многоквартирных домов этажноостью не выше восьми этажей; благоустройство и озеленение; размещение подземных гаражей и автостоянок; обустройство спортивных и детских площадок, площадок для отдыха; размещение объектов обслуживания жилой застройки во встроенных, пристроенных и встроенно-пристроенных помещениях многоквартирного дома, если общая площадь таких помещений в многоквартирном доме не составляет более 20% общей площади помещений дома
3.1.1	Предоставление коммунальных	Размещение зданий и сооружений, обеспечивающих поставку воды, тепла, электричества,

	услуг	газа, отвод канализационных стоков, очистку и уборку объектов недвижимости (котельных, водозаборов, очистных сооружений, насосных станций, водопроводов, линий электропередач, трансформаторных подстанций, газопроводов, линий связи, телефонных станций, канализаций, стоянок, гаражей и мастерских для обслуживания уборочной и аварийной техники, сооружений, необходимых для сбора и плавки снега)
3.1.2	Административные здания организаций, обеспечивающих предоставление коммунальных услуг	Размещение зданий, предназначенных для приема физических и юридических лиц в связи с предоставлением им коммунальных услуг
3.3	Бытовое обслуживание	Размещение объектов капитального строительства, предназначенных для оказания населению или организациям бытовых услуг (мастерские мелкого ремонта, ателье, бани, парикмахерские, прачечные, химчистки, похоронные бюро)
3.4.1	Амбулаторно-поликлиническое обслуживание	Размещение объектов капитального строительства, предназначенных для оказания гражданам амбулаторно-поликлинической медицинской помощи (поликлиники, фельдшерские пункты, пункты здравоохранения, центры матери и ребенка, диагностические центры, молочные кухни, станции донорства крови, клинические лаборатории)
4.4	Магазины	Размещение объектов капитального строительства, предназначенных для продажи товаров, торговая площадь которых составляет до 5000 кв. м
4.6	Общественное питание	Размещение объектов капитального строительства в целях устройства мест общественного питания (рестораны, кафе, столовые, закусочные, бары)
5.1.3	Площадки для занятий спортом	Размещение площадок для занятия спортом и физкультурой на открытом воздухе (физкультурные площадки, беговые дорожки, поля для спортивной игры)
5.1.4	Оборудованные площадки для занятий спортом	Размещение сооружений для занятия спортом и физкультурой на открытом воздухе (теннисные корты, автодромы, мотодромы, трамплины, спортивные стрельбища)
11.0	Водные объекты	Ледники, снежники, ручьи, реки, озера, болота, территориальные моря и другие поверхностные водные объекты
11.1	Общее пользование водными объектами	Использование земельных участков, примыкающих к водным объектам способами, необходимыми для осуществления общего водопользования (водопользования, осуществляемого гражданами для личных нужд, а также забор (изъятие) водных ресурсов для целей питьевого и хозяйственно-бытового водоснабжения, купание, использование маломерных судов, водных мотоциклов и других технических средств, предназначенных для отдыха на водных объектах, водопой, если соответствующие запреты не установлены законодательством)
11.2	Специальное пользование водными объектами	Использование земельных участков, примыкающих к водным объектам способами, необходимыми для специального водопользования (забор водных ресурсов из поверхностных водных объектов, сброс сточных вод и (или) дренажных вод, проведение дноуглубительных, взрывных, буровых и других работ, связанных с изменением дна и берегов водных объектов)
12.0	Земельные участки (территории) общего пользования	Земельные участки общего пользования. Содержание данного вида разрешенного использования включает в себя содержание видов разрешенного использования с кодами 12.0.1 - 12.0.2
12.0.1	Улично-дорожная сеть	Размещение объектов улично-дорожной сети: автомобильных дорог, трамвайных путей и пешеходных тротуаров в границах населенных пунктов, пешеходных переходов, бульваров, площадей, проездов, велодорожек и объектов велотранспортной и инженерной инфраструктуры; размещение придорожных стоянок (парковок) транспортных средств в границах городских улиц и дорог, за исключением предусмотренных видами разрешенного использования с кодами 2.7.1, 4.9, 7.2.3, а также некапитальных сооружений, предназначенных для охраны транспортных средств
12.0.2	Благоустройство территории	Размещение декоративных, технических, планировочных, конструктивных устройств, элементов озеленения, различных видов оборудования и оформления, малых архитектурных форм, некапитальных нестационарных строений и сооружений, информационных щитов и указателей, применяемых как составные части благоустройства территории, общественных туалетов
	Условно разрешенные	
2.1	Для индивидуального жилищного строительства	Размещение жилого дома (отдельно стоящего здания количеством надземных этажей не более чем три, высотой не более двадцати метров, которое состоит из комнат и помещений вспомогательного использования, предназначенных для удовлетворения гражданами бытовых и иных нужд, связанных с их проживанием в таком здании, не предназначенного для раздела на самостоятельные объекты недвижимости); выращивание сельскохозяйственных культур; размещение гаражей для собственных нужд и хозяйственных построек
2.2	Для ведения личного подсобного хозяйства (приусадебный земельный участок)	Размещение жилого дома, указанного в описании вида разрешенного использования с кодом 2.1; производство сельскохозяйственной продукции; размещение гаража и иных вспомогательных сооружений; содержание сельскохозяйственных животных
3.2.1	Дома социального обслуживания	Размещение зданий, предназначенных для размещения домов престарелых, домов ребенка, детских домов, пунктов ночлега для бездомных граждан; размещение объектов капитального строительства для временного размещения вынужденных переселенцев, лиц, признанных беженцами
3.2.2	Оказание социальной помощи населению	Размещение зданий, предназначенных для служб психологической и бесплатной юридической помощи, социальных, пенсионных и иных служб (службы занятости населения, пункты питания малоимущих граждан), в которых осуществляется прием граждан по вопросам оказания социальной помощи и назначения социальных или пенсионных выплат, а также для размещения общественных некоммерческих организаций: некоммерческих фондов, благотворительных организаций, клубов по интересам
3.2.3	Оказание услуг связи	Размещение зданий, предназначенных для размещения пунктов оказания услуг почтовой, телеграфной, междугородней и международной телефонной связи
3.2.4	Общежития	Размещение зданий, предназначенных для размещения общежитий, предназначенных для

		проживания граждан на время их работы, службы или обучения, за исключением зданий, размещение которых предусмотрено содержанием вида разрешенного использования с кодом 4.7
3.5.1	Дошкольное, начальное и среднее общее образование	Размещение объектов капитального строительства, предназначенных для просвещения, дошкольного, начального и среднего общего образования (детские ясли, детские сады, школы, лицеи, гимназии, художественные, музыкальные школы, образовательные кружки и иные организации, осуществляющие деятельность по воспитанию, образованию и просвещению), в том числе зданий, спортивных сооружений, предназначенных для занятия обучающихся физической культурой и спортом
3.6.1	Объекты культурно-досуговой деятельности	Размещение зданий, предназначенных для размещения музеев, выставочных залов, художественных галерей, домов культуры, библиотек, кинотеатров и кинозалов, театров, филармоний, концертных залов, планетариев
3.6.2	Парки культуры и отдыха	Размещение парков культуры и отдыха
3.7.1	Осуществление религиозных обрядов	Размещение зданий и сооружений, предназначенных для совершения религиозных обрядов и церемоний (в том числе церкви, соборы, храмы, часовни, мечети, молельные дома, синагоги)
3.8.1	Государственное управление	Размещение зданий, предназначенных для размещения государственных органов, государственного пенсионного фонда, органов местного самоуправления, судов, а также организаций, непосредственно обеспечивающих их деятельность или оказывающих государственные и (или) муниципальные услуги
3.10.1	Амбулаторное ветеринарное обслуживание	Размещение объектов капитального строительства, предназначенных для оказания ветеринарных услуг без содержания животных
4.1	Деловое управление	Размещение объектов капитального строительства с целью: размещения объектов управленческой деятельности, не связанной с государственным или муниципальным управлением и оказанием услуг, а также с целью обеспечения совершения сделок, не требующих передачи товара в момент их совершения между организациями, в том числе биржевая деятельность (за исключением банковской и страховой деятельности)
4.7	Гостиничное обслуживание	Размещение гостиниц
4.9	Служебные гаражи	Размещение постоянных или временных гаражей, стоянок для хранения служебного автотранспорта, используемого в целях осуществления видов деятельности, предусмотренных видами разрешенного использования с кодами 3.0, 4.0, а также для стоянки и хранения транспортных средств общего пользования, в том числе в депо
4.9.1.4	Ремонт автомобилей	Размещение мастерских, предназначенных для ремонта и обслуживания автомобилей, и прочих объектов дорожного сервиса, а также размещение магазинов сопутствующей торговли
5.1.2	Обеспечение занятий спортом в помещениях	Размещение спортивных клубов, спортивных залов, бассейнов, физкультурно-оздоровительных комплексов в зданиях и сооружениях
6.8	Связь	Размещение объектов связи, радиовещания, телевидения, включая воздушные радиорелейные, надземные и подземные кабельные линии связи, линии радиодиффракции, антенные поля, усилительные пункты на кабельных линиях связи, инфраструктуру спутниковой связи и телерадиовещания, за исключением объектов связи, размещение которых предусмотрено содержанием видов разрешенного использования с кодами 3.1.1, 3.2.3
	Вспомогательные	
2.7.1	Хранение автотранспорта	Размещение отдельно стоящих и пристроенных гаражей, в том числе подземных, предназначенных для хранения автотранспорта, в том числе с разделением на машино-места, за исключением гаражей, размещение которых предусмотрено содержанием видов разрешенного использования с кодами 2.7.2, 4.9
2.7.2	Размещение гаражей для собственных нужд	Размещение для собственных нужд отдельно стоящих гаражей и (или) гаражей, блокированных общими стенами с другими гаражами в одном ряду, имеющих общие с ними крышу, фундамент и коммуникации
3.1.1	Предоставление коммунальных услуг	Размещение зданий и сооружений, обеспечивающих поставку воды, тепла, электричества, газа, отвод канализационных стоков, очистку и уборку объектов недвижимости (котельных, водозаборов, очистных сооружений, насосных станций, водопроводов, линий электропередач, трансформаторных подстанций, газопроводов, линий связи, телефонных станций, канализаций, стоянок, гаражей и мастерских для обслуживания уборочной и аварийной техники, сооружений, необходимых для сбора и плавки снега)
3.1.2	Административные здания организаций, обеспечивающих предоставление коммунальных услуг	Размещение зданий, предназначенных для приема физических и юридических лиц в связи с предоставлением им коммунальных услуг
4.9	Служебные гаражи	Размещение постоянных или временных гаражей, стоянок для хранения служебного автотранспорта, используемого в целях осуществления видов деятельности, предусмотренных видами разрешенного использования с кодами 3.0, 4.0, а также для стоянки и хранения транспортных средств общего пользования, в том числе в депо
12.0.1	Улично-дорожная сеть	Размещение объектов улично-дорожной сети: автомобильных дорог, трамвайных путей и пешеходных тротуаров в границах населенных пунктов, пешеходных переходов, бульваров, площадей, проездов, велодорожек и объектов велотранспортной и инженерной инфраструктуры; размещение придорожных стоянок (парковок) транспортных средств в границах городских улиц и дорог, за исключением предусмотренных видами разрешенного использования с кодами 2.7.1, 4.9, 7.2.3, а также некапитальных сооружений, предназначенных для охраны транспортных средств
12.0.2	Благоустройство территории	Размещение декоративных, технических, планировочных, конструктивных устройств, элементов озеленения, различных видов оборудования и оформления, малых архитектурных форм, некапитальных нестационарных строений и сооружений, информационных щитов и указателей, применяемых как составные части благоустройства территории, общественных туалетов

2. Предельные размеры земельных участков и предельные параметры разрешенного строительства, реконструкции объектов капитального строительства территориальной зоны ТЖ-2:

Код	Вид разрешенного использования земельных участков и объектов капитального строительства	Площадь земельных участков		Минимальные отступы от границ земельных участков в целях определения мест допустимого размещения зданий, строений, сооружений, за пределами которых запрещено строительство зданий, строений, сооружений	Минимальный отступ от красной линии в целях определения мест допустимого размещения зданий, строений, сооружений, за пределами которых запрещено строительство зданий, строений, сооружений	Предельная (максимальная) высота объектов капитального строительства	Максимальный процент застройки в границах земельного участка
		Минимальная	Максимальная				
1	2	3	4	5	6	7	8
Основные							
2.1.1	Малоэтажная многоквартирная жилая застройка	100 м2	200000 м2	3 м	5 м	16 м	60 %
2.3	Блокированная жилая застройка	300 м2	200000 м2	3 м	5 м	13 м	50 %
2.5	Среднеэтажная жилая застройка	1000 м2	20000 м2	3 м	5 м	16 м	60 %
3.1.1	Предоставление коммунальных услуг	не подлежит установлению	5000 м2*	для объектов инженерно-технического обеспечения – 0 м, для хозяйственных построек – 1 м, для других объектов капитального строительства – 3 м	для объектов инженерно-технического обеспечения – 0 м, для других объектов капитального строительства – 5 м	12 м	в случае размещения на земельном участке только объектов инженерно-технического обеспечения – 100 %, в случае размещения на земельном участке иных объектов – 80 %
3.1.2	Административные здания организаций, обеспечивающих предоставление коммунальных услуг	300 м2	5000 м2*	3 м	5 м	12 м	80 %
3.3	Бытовое обслуживание	100 м2	5000 м2	3 м	5 м	12 м	80 %
3.4.1	Амбулаторно-поликлиническое обслуживание	100 м2	5000 м2	3 м	5 м	12 м	80 %
4.4	Магазины	2000 м2	8000 м2	3 м	5 м	12 м	80 %
4.6	Общественное питание	2000 м2	18000 м2	3 м	5 м	12 м	80 %
5.1.3	Площадки для занятий спортом	200 м2	1000 м2	0 м	0 м	не подлежит установлению	100 %
5.1.4	Оборудованные площадки для занятий спортом	200 м2	1000 м2	0 м	0 м	не подлежит установлению	100 %
11.0	Водные объекты	не подлежит установлению	не подлежит установлению	0 м	0 м	не подлежит установлению	не подлежит установлению
11.1	Общее пользование водными объектами	не подлежит установлению	не подлежит установлению	0 м	0 м	не подлежит установлению	не подлежит установлению
11.2	Специальное пользование водными объектами	не подлежит установлению	не подлежит установлению	0 м	0 м	не подлежит установлению	не подлежит установлению
12.0	Земельные участки (территории) общего пользования	не подлежит установлению	не подлежит установлению	0 м	0 м	не подлежит установлению	100 %
12.0.1	Улично-дорожная сеть	не подлежит установлению	не подлежит установлению	0 м	0 м	не подлежит установлению	100 %
12.0.2	Благоустройство территории	20 м2	1000 м2	0 м	0 м	не подлежит установлению	100 %
Условно разрешенные							

2.1	Для индивидуального жилищного строительства	350 м2	50000 м2	3 м	5 м	12 м	а) 30 % при размере земельного участка 800 м2 и менее б) 40 % при размере земельного участка более 800 м2
2.2	Для ведения личного подсобного хозяйства (приусадебный земельный участок)	400 м2	25000 м2	3 м	5 м	12 м	а) 30 % при размере земельного участка 800 м2 и менее б) 40 % при размере земельного участка более 800 м2
3.2.1	Дома социального обслуживания	300 м2	5000 м2	3 м	5 м	12 м	80 %
3.2.2	Оказание социальной помощи населению	300 м2	5000 м2	3 м	5 м	12 м	80 %
3.2.3	Оказание услуг связи	300 м2	5000 м2	3 м	5 м	12 м	80 %
3.2.4	Общешития	700 м2	5000 м2	3 м	5 м	12 м	80 %
3.5.1	Дошкольное, начальное и среднее общее образование	1000 м2	5000 м2	5 м	5 м	12 м	80 %
3.6.1	Объекты культурно-досуговой деятельности	1000 м2	5000 м2	3 м	5 м	12 м	80 %
3.6.2	Парки культуры и отдыха	не подлежит установлению	не подлежит установлению	0 м	0 м	не подлежит установлению	100 %
3.7.1	Осуществление религиозных обрядов	100 м2	2000 м2	3 м	5 м	12 м	80 %
3.8.1	Государственное управление	200 м2	2000 м2	3 м	5 м	12 м	80 %
3.10.1	Амбулаторное ветеринарное обслуживание	100 м2	1800 м2	3 м	5 м	12 м	80 %
4.1	Деловое управление	100 м2	2000 м2	3 м	5 м	12 м	80 %
4.7	Гостиничное обслуживание	400 м2	15000 м2	3 м	5 м	12 м	80 %
4.9	Служебные гаражи	50 м2	1000 м2	3 м	5 м	12 м	80 %
4.9.1.4	Ремонт автомобилей	500 м2	10000 м2	3 м	5 м	15 м	80 %
5.1.2	Обеспечение занятий спортом в помещениях	800 м2	5000 м2	3 м	5 м	12 м	80 %
6.8	Связь	не подлежит установлению	не подлежит установлению	для объектов связи, радиовещания, телевидения – 0 м; для других объектов капитального строительства – 3 м	для объектов связи, радиовещания, телевидения – 0 м; для других объектов капитального строительства – 5 м	не подлежит установлению	не подлежит установлению
Вспомогательные							
2.7.1	Хранение автотранспорта	не подлежит установлению	не подлежит установлению	0 м	5 м	5 м	не подлежит установлению
2.7.2	Размещение гаражей для собственных нужд	не подлежит установлению	не подлежит установлению	0 м	5 м	5 м	не подлежит установлению
3.1.1	Предоставление коммунальных услуг	не подлежит установлению	не подлежит установлению	для объектов инженерно-технического обеспечения – 0 м, для хозяйственных построек – 1 м, для других объектов капитального строительства – 3 м	для объектов инженерно-технического обеспечения – 0 м, для других объектов капитального строительства – 5 м	20 м	не подлежит установлению

3.1.2	Административные здания организаций, обеспечивающих предоставление коммунальных услуг	не подлежит установлению	не подлежит установлению	3 м	5 м	20 м	20 %
4.9	Служебные гаражи	не подлежит установлению	не подлежит установлению	для автостоянок - 0 м; для других объектов капитального строительства - 3 м	для автостоянок - 0 м; для других объектов капитального строительства - 5 м	12 м	не подлежит установлению
12.0.1	Улично-дорожная сеть	не подлежит установлению	не подлежит установлению	0 м	0 м	не подлежит установлению	не подлежит установлению
12.0.2	Благоустройство территории	не подлежит установлению	не подлежит установлению	0 м	0 м	не подлежит установлению	не подлежит установлению

* в случае формирования земельных участков для размещения линейных объектов – не подлежит установлению.

Глава 8. Общественно-деловые зоны

Статья 23. Территориальная зона ТД-1

1. Виды разрешенного использования земельных участков и объектов капитального строительства:

№	Вид разрешенного использования земельных участков и объектов капитального строительства, код согласно классификатору	Объекты капитального строительства, разрешенные для размещения на земельных участках
	Основные	
2.7.1	Хранение автотранспорта	Размещение отдельно стоящих и пристроенных гаражей, в том числе подземных, предназначенных для хранения автотранспорта, в том числе с разделением на машино-места, за исключением гаражей, размещение которых предусмотрено содержанием видов разрешенного использования с кодами 2.7.2, 4.9
2.7.2	Размещение гаражей для собственных нужд	Размещение для собственных нужд отдельно стоящих гаражей и (или) гаражей, блокированных общими стенами с другими гаражами в одном ряду, имеющих общие с ними крышу, фундамент и коммуникации
3.1.1	Предоставление коммунальных услуг	Размещение зданий и сооружений, обеспечивающих поставку воды, тепла, электричества, газа, отвод канализационных стоков, очистку и уборку объектов недвижимости (котельных, водозаборов, очистных сооружений, насосных станций, водопроводов, линий электропередач, трансформаторных подстанций, газопроводов, линий связи, телефонных станций, канализаций, стоянок, гаражей и мастерских для обслуживания уборочной и аварийной техники, сооружений, необходимых для сбора и плавки снега)
3.1.2	Административные здания организаций, обеспечивающих предоставление коммунальных услуг	Размещение зданий, предназначенных для приема физических и юридических лиц в связи с предоставлением им коммунальных услуг
3.2.1	Дома социального обслуживания	Размещение зданий, предназначенных для размещения домов престарелых, домов ребенка, детских домов, пунктов ночлега для бездомных граждан; размещение объектов капитального строительства для временного размещения вынужденных переселенцев, лиц, признанных беженцами
3.2.2	Оказание социальной помощи населению	Размещение зданий, предназначенных для служб психологической и бесплатной юридической помощи, социальных, пенсионных и иных служб (службы занятости населения, пункты питания малоимущих граждан), в которых осуществляется прием граждан по вопросам оказания социальной помощи и назначения социальных или пенсионных выплат, а также для размещения общественных некоммерческих организаций: некоммерческих фондов, благотворительных организаций, клубов по интересам
3.2.3	Оказание услуг связи	Размещение зданий, предназначенных для размещения пунктов оказания услуг почтовой, телеграфной, междугородней и международной телефонной связи
3.2.4	Общежития	Размещение зданий, предназначенных для размещения общежитий, предназначенных для проживания граждан на время их работы, службы или обучения, за исключением зданий, размещение которых предусмотрено содержанием вида разрешенного использования с кодом 4.7
3.3	Бытовое обслуживание	Размещение объектов капитального строительства, предназначенных для оказания населению или организациям бытовых услуг (мастерские мелкого ремонта, ателье, бани, парикмахерские, прачечные, химчистки, похоронные бюро)
3.4.1	Амбулаторно-поликлиническое обслуживание	Размещение объектов капитального строительства, предназначенных для оказания гражданам амбулаторно-поликлинической медицинской помощи (поликлиники, фельдшерские пункты, пункты здравоохранения, центры матери и ребенка, диагностические центры, молочные кухни, станции донорства крови, клинические лаборатории)
3.4.2	Стационарное медицинское обслуживание	Размещение объектов капитального строительства, предназначенных для оказания гражданам медицинской помощи в стационарах (больницы, родильные дома, диспансеры, научно-медицинские учреждения и прочие объекты, обеспечивающие оказание услуги по лечению в стационаре); размещение станций скорой помощи; размещение площадок санитарной авиации
3.4.3	Медицинские организации особого назначения	Размещение объектов капитального строительства для размещения медицинских организаций, осуществляющих проведение судебно-медицинской и патолого-анатомической экспертизы (морги)
3.5.1	Дошкольное, начальное и среднее общее образование	Размещение объектов капитального строительства, предназначенных для просвещения, дошкольного, начального и среднего общего образования (детские ясли, детские сады, школы, лицеи, гимназии, художественные, музыкальные школы, образовательные кружки и иные организации, осуществляющие деятельность по воспитанию, образованию и просвещению), в том числе зданий, спортивных сооружений, предназначенных для занятия обучающихся физической культурой и спортом
3.5.2	Среднее и высшее профессиональное образование	Размещение объектов капитального строительства, предназначенных для профессионального образования и просвещения (профессиональные технические училища, колледжи, художественные, музыкальные училища, общества знаний, институты, университеты, организации по переподготовке и повышению квалификации специалистов и иные организации, осуществляющие деятельность по образованию и просвещению), в том числе зданий, спортивных сооружений, предназначенных для занятия обучающихся физической культурой и спортом
3.6.1	Объекты культурно-	Размещение зданий, предназначенных для размещения музеев, выставочных залов, художественных

	досуговой деятельности	галерей, домов культуры, библиотек, кинотеатров и кинозалов, театров, филармоний, концертных залов, планетариев
3.6.2	Парки культуры и отдыха	Размещение парков культуры и отдыха
3.7.1	Осуществление религиозных обрядов	Размещение зданий и сооружений, предназначенных для совершения религиозных обрядов и церемоний (в том числе церкви, соборы, храмы, часовни, мечети, молельные дома, синагоги)
3.7.2	Религиозное управление и образование	Размещение зданий, предназначенных для постоянного местонахождения духовных лиц, паломников и послушников в связи с осуществлением ими религиозной службы, а также для осуществления благотворительной и религиозной образовательной деятельности (монастыри, скиты, дома священнослужителей, воскресные и религиозные школы, семинарии, духовные училища)
3.8.1	Государственное управление	Размещение зданий, предназначенных для размещения государственных органов, государственного пенсионного фонда, органов местного самоуправления, судов, а также организаций, непосредственно обеспечивающих их деятельность или оказывающих государственные и (или) муниципальные услуги
3.10.1	Амбулаторное ветеринарное обслуживание	Размещение объектов капитального строительства, предназначенных для оказания ветеринарных услуг без содержания животных
3.10.2	Приюты для животных	Размещение объектов капитального строительства, предназначенных для оказания ветеринарных услуг в стационаре; размещение объектов капитального строительства, предназначенных для содержания, разведения животных, не являющихся сельскохозяйственными, под надзором человека, оказания услуг по содержанию и лечению бездомных животных; размещение объектов капитального строительства, предназначенных для организации гостиниц для животных
4.1	Деловое управление	Размещение объектов капитального строительства с целью: размещения объектов управленческой деятельности, не связанной с государственным или муниципальным управлением и оказанием услуг, а также с целью обеспечения совершения сделок, не требующих передачи товара в момент их совершения между организациями, в том числе биржевая деятельность (за исключением банковской и страховой деятельности)
4.2	Объекты торговли (торговые центры, торгово-развлекательные центры (комплексы))	Размещение объектов капитального строительства, общей площадью свыше 5000 кв. м с целью размещения одной или нескольких организаций, осуществляющих продажу товаров, и (или) оказание услуг в соответствии с содержанием видов разрешенного использования с кодами 4.5, 4.6, 4.8 - 4.8.2; размещение гаражей и (или) стоянок для автомобилей сотрудников и посетителей торгового центра
4.3	Рынки	Размещение объектов капитального строительства, сооружений, предназначенных для организации постоянной или временной торговли (ярмарка, рынок, базар), с учетом того, что каждое из торговых мест не располагает торговой площадью более 200 кв. м; размещение гаражей и (или) стоянок для автомобилей сотрудников и посетителей рынка
4.4	Магазины	Размещение объектов капитального строительства, предназначенных для продажи товаров, торговая площадь которых составляет до 5000 кв. м
4.5	Банковская и страховая деятельность	Размещение объектов капитального строительства, предназначенных для размещения организаций, оказывающих банковские и страховые услуги
4.6	Общественное питание	Размещение объектов капитального строительства в целях устройства мест общественного питания (рестораны, кафе, столовые, закусочные, бары)
4.7	Гостиничное обслуживание	Размещение гостиниц
4.8.1	Развлекательные мероприятия	Размещение зданий и сооружений, предназначенных для организации развлекательных мероприятий, путешествий, для размещения дискотек и танцевальных площадок, ночных клубов, аквапарков, боулинга, аттракционов и т.п., игровых автоматов (кроме игрового оборудования, используемого для проведения азартных игр), игровых площадок
4.9	Служебные гаражи	Размещение объектов постоянных или временных гаражей, стоянок для хранения служебного автотранспорта, используемого в целях осуществления видов деятельности, предусмотренных видами разрешенного использования с кодами 3.0, 4.0, а также для стоянки и хранения транспортных средств общего пользования, в том числе в депо
4.10	Выставочно-ярмарочная деятельность	Размещение объектов капитального строительства, сооружений, предназначенных для осуществления выставочно-ярмарочной и конгрессной деятельности, включая деятельность, необходимую для обслуживания указанных мероприятий (застройка экспозиционной площади, организация питания участников мероприятий)
5.1.1	Обеспечение спортивно-зрелищных мероприятий	Размещение спортивно-зрелищных зданий и сооружений, имеющих специальные места для зрителей от 500 мест (стадионов, дворцов спорта, ледовых дворцов, ипподромов)
5.1.2	Обеспечение занятий спортом в помещениях	Размещение спортивных клубов, спортивных залов, бассейнов, физкультурно-оздоровительных комплексов в зданиях и сооружениях
5.1.3	Площадки для занятий спортом	Размещение площадок для занятия спортом и физкультурой на открытом воздухе (физкультурные площадки, беговые дорожки, поля для спортивной игры)
5.1.4	Оборудованные площадки для занятий спортом	Размещение сооружений для занятия спортом и физкультурой на открытом воздухе (теннисные корты, автодромы, мотодромы, трамплины, спортивные стрельбища)
8.3	Обеспечение внутреннего правопорядка	Размещение объектов капитального строительства, необходимых для подготовки и поддержания в готовности органов внутренних дел, Росгвардии и спасательных служб, в которых существует военизированная служба; размещение объектов гражданской обороны, за исключением объектов гражданской обороны, являющихся частями производственных зданий
11.0	Водные объекты	Ледники, снежники, ручьи, реки, озера, болота, территориальные моря и другие поверхностные водные объекты
11.1	Общее пользование водными объектами	Использование земельных участков, примыкающих к водным объектам способами, необходимыми для осуществления общего водопользования (водопользования, осуществляемого гражданами для личных нужд, а также забор (изъятие) водных ресурсов для целей питьевого и хозяйственно-бытового водоснабжения, купание, использование маломерных судов, водных мотоциклов и других технических средств, предназначенных для отдыха на водных объектах, водопой, если соответствующие запреты не установлены законодательством)
11.2	Специальное пользование водными объектами	Использование земельных участков, примыкающих к водным объектам способами, необходимыми для специального водопользования (забор водных ресурсов из поверхностных водных объектов, сброс

	объектами	сточных вод и (или) дренажных вод, проведение дноуглубительных, взрывных, буровых и других работ, связанных с изменением дна и берегов водных объектов)
12.0.1	Улично-дорожная сеть	Размещение объектов улично-дорожной сети: автомобильных дорог, трамвайных путей и пешеходных тротуаров в границах населенных пунктов, пешеходных переходов, бульваров, площадей, проездов, велодорожек и объектов велотранспортной и инженерной инфраструктуры; размещение придорожных стоянок (парковок) транспортных средств в границах городских улиц и дорог, за исключением предусмотренных видами разрешенного использования с кодами 2.7.1, 4.9, 7.2.3, а также некапитальных сооружений, предназначенных для охраны транспортных средств
12.0.2	Благоустройство территории	Размещение декоративных, технических, планировочных, конструктивных устройств, элементов озеленения, различных видов оборудования и оформления, малых архитектурных форм, некапитальных нестационарных строений и сооружений, информационных щитов и указателей, применяемых как составные части благоустройства территории, общественных туалетов
	Условно разрешенные	
2.1.1	Малозэтажная многоквартирная жилая застройка	Размещение малозэтажных многоквартирных домов (многоквартирные дома высотой до 4 этажей, включая мансардный); обустройство спортивных и детских площадок, площадок для отдыха; размещение объектов обслуживания жилой застройки во встроенных, пристроенных и встроенно-пристроенных помещениях малозэтажного многоквартирного дома, если общая площадь таких помещений в малозэтажном многоквартирном доме не составляет более 15% общей площади помещений дома
3.9.1	Обеспечение деятельности в области гидрометеорологии и смежных с ней областях	Размещение объектов капитального строительства, предназначенных для наблюдений за физическими и химическими процессами, происходящими в окружающей среде, определения ее гидрометеорологических, агрометеорологических и гелиогеофизических характеристик, уровня загрязнения атмосферного воздуха, почв, водных объектов, в том числе по гидробиологическим показателям, и околоземного - космического пространства, зданий и сооружений, используемых в области гидрометеорологии и смежных с ней областях (доплеровские метеорологические радиолокаторы, гидрологические посты и другие)
3.9.2	Проведение научных исследований	Размещение зданий и сооружений, предназначенных для проведения научных изысканий, исследований и разработок (научно-исследовательские и проектные институты, научные центры, инновационные центры, государственные академии наук, опытно-конструкторские центры, в том числе отраслевые)
3.9.3	Проведение научных испытаний	Размещение зданий и сооружений для проведения изысканий, испытательных опытных промышленных образцов, для размещения организаций, осуществляющих научные изыскания, исследования и разработки, научные и селекционные работы, ведение сельского и лесного хозяйства для получения ценных с научной точки зрения образцов растительного и животного мира
4.9.1.1	Заправка транспортных средств	Размещение автозаправочных станций; размещение магазинов сопутствующей торговли, зданий для организации общественного питания в качестве объектов дорожного сервиса
4.9.1.2	Обеспечение дорожного отдыха	Размещение зданий для предоставления гостиничных услуг в качестве дорожного сервиса (мотелей), а также размещение магазинов сопутствующей торговли, зданий для организации общественного питания в качестве объектов дорожного сервиса
4.9.1.3	Автомобильные мойки	Размещение автомобильных моек, а также размещение магазинов сопутствующей торговли
4.9.1.4	Ремонт автомобилей	Размещение мастерских, предназначенных для ремонта и обслуживания автомобилей, и прочих объектов дорожного сервиса, а также размещение магазинов сопутствующей торговли
6.3	Легкая промышленность	Размещение объектов капитального строительства, предназначенных для производства продукции легкой промышленности (производство текстильных изделий, производство одежды, производство кожи и изделий из кожи и иной продукции легкой промышленности)
6.4	Пищевая промышленность	Размещение объектов пищевой промышленности, по переработке сельскохозяйственной продукции способом, приводящим к их переработке в иную продукцию (консервирование, копчение, хлебопечение), в том числе для производства напитков, алкогольных напитков и табачных изделий
6.8	Связь	Размещение объектов связи, радиовещания, телевидения, включая воздушные радиорелейные, наземные и подземные кабельные линии связи, линии радиодиффузии, антенные поля, усилительные пункты на кабельных линиях связи, инфраструктуру спутниковой связи и телерадиовещания, за исключением объектов связи, размещение которых предусмотрено содержанием видов разрешенного использования с кодами 3.1.1, 3.2.3
6.9	Склад	Размещение сооружений, имеющих назначение по временному хранению, распределению и перевалке грузов (за исключением хранения стратегических запасов), не являющихся частями производственных комплексов, на которых был создан груз: промышленные базы, склады, погрузочные терминалы и доки, нефтехранилища и нефтеналивные станции, газовые хранилища и обслуживающие их газоконденсатные и газоперекачивающие станции, элеваторы и продовольственные склады, за исключением железнодорожных перевалочных складов
6.9.1	Складские площадки	Временное хранение, распределение и перевалка грузов (за исключением хранения стратегических запасов) на открытом воздухе
	Вспомогательные	
2.7.1	Хранение автотранспорта	Размещение отдельно стоящих и пристроенных гаражей, в том числе подземных, предназначенных для хранения автотранспорта, в том числе с разделением на машино-места, за исключением гаражей, размещение которых предусмотрено содержанием видов разрешенного использования с кодами 2.7.2, 4.9
2.7.2	Размещение гаражей для собственных нужд	Размещение для собственных нужд отдельно стоящих гаражей и (или) гаражей, блокированных общими стенами с другими гаражами в одном ряду, имеющих общие с ними крышу, фундамент и коммуникации
3.1.1	Предоставление коммунальных услуг	Размещение зданий и сооружений, обеспечивающих поставку воды, тепла, электричества, газа, отвод канализационных стоков, очистку и уборку объектов недвижимости (котельных, водозаборов, очистных сооружений, насосных станций, водопроводов, линий электропередач, трансформаторных подстанций, газопроводов, линий связи, телефонных станций, канализаций, стоянок, гаражей и мастерских для обслуживания уборочной и аварийной техники, сооружений, необходимых для сбора и плавки снега)
3.1.2	Административные здания организаций, обеспечивающих предоставление коммунальных услуг	Размещение зданий, предназначенных для приема физических и юридических лиц в связи с предоставлением им коммунальных услуг
4.9	Служебные гаражи	Размещение постоянных или временных гаражей, стоянок для хранения служебного автотранспорта, используемого в целях осуществления видов деятельности, предусмотренных видами разрешенного использования с кодами 3.0, 4.0, а также для стоянки и хранения транспортных средств общего пользования, в том числе в депо

12.0	Земельные участки (территории) общего пользования	Земельные участки общего пользования. Содержание данного вида разрешенного использования включает в себя содержание видов разрешенного использования с кодами 12.0.1 - 12.0.2
12.0.1	Улично-дорожная сеть	Размещение объектов улично-дорожной сети: автомобильных дорог, трамвайных путей и пешеходных тротуаров в границах населенных пунктов, пешеходных переходов, бульваров, площадей, проездов, велодорожек и объектов велотранспортной и инженерной инфраструктуры; размещение придорожных стоянок (парковок) транспортных средств в границах городских улиц и дорог, за исключением предусмотренных видами разрешенного использования с кодами 2.7.1, 4.9, 7.2.3, а также некапитальных сооружений, предназначенных для охраны транспортных средств
12.0.2	Благоустройство территории	Размещение декоративных, технических, планировочных, конструктивных устройств, элементов озеленения, различных видов оборудования и оформления, малых архитектурных форм, некапитальных нестационарных строений и сооружений, информационных щитов и указателей, применяемых как составные части благоустройства территории, общественных туалетов

2. Предельные размеры земельных участков и предельные параметры разрешенного строительства, реконструкции объектов капитального строительства территориальной зоны ТД-1:

Код	Вид разрешенного использования земельных участков и объектов капитального строительства	Площадь земельных участков		Минимальные отступы от границ земельных участков в целях определения мест допустимого размещения зданий, строений, сооружений, за пределами которых запрещено строительство зданий, строений, сооружений	Минимальный отступ от красной линии в целях определения мест допустимого размещения зданий, строений, сооружений, за пределами которых запрещено строительство зданий, строений, сооружений	Предельная (максимальная) высота объектов капитального строительства	Максимальный процент застройки в границах земельного участка
		Минимальная	Максимальная				
1	2	3	4	5	6	7	8
Основные							
2.7.1	Хранение автотранспорта	не подлежит установлению	1000 м ²	0 м	5 м	5 м	80 %
2.7.2	Размещение гаражей для собственных нужд	не подлежит установлению	1000 м ²	0 м	5 м	5 м	80 %
3.1.1	Предоставление коммунальных услуг	не подлежит установлению	10000 м ²	для объектов инженерно-технического обеспечения – 0 м; для хозяйственных построек – 1 м; для других объектов капитального строительства – 3 м	для объектов инженерно-технического обеспечения – 0 м; для других объектов капитального строительства – 5 м	20 м	в случае размещения на земельном участке только объектов инженерно-технического обеспечения – 100 %; в случае размещения на земельном участке иных объектов – 80 %
3.1.2	Административные здания организаций, обеспечивающих предоставление коммунальных услуг	300 м ²	10000 м ²	3 м	5 м	15 м	80 %
3.2.1	Дома социального обслуживания	400 м ²	100000 м ²	3 м	5 м	15 м	60 %
3.2.2	Оказание социальной помощи населению	400 м ²	10000 м ²	3 м	5 м	15 м	80 %
3.2.3	Оказание услуг связи	400 м ²	10000 м ²	3 м	5 м	15 м	80 %
3.2.4	Общежития	400 м ²	10000 м ²	3 м	5 м	20 м	80
3.3	Бытовое обслуживание	300 м ²	5000 м ²	3 м	5 м	15 м	80 %
3.4.1	Амбулаторно-поликлиническое обслуживание	200 м ²	10000 м ²	3 м	5 м	20 м	80 %
3.4.2	Стационарное медицинское обслуживание	400 м ²	10000 м ²	3 м	5 м	20 м	80 %
3.4.3	Медицинские организации особого назначения	400 м ²	10000 м ²	3 м	5 м	12 м	80 %

3.5.1	Дошкольное, начальное и среднее общее образование	2000 м ²	50000 м ²	5 м	10 м	20 м	60 %
3.5.2	Среднее и высшее профессиональное образование	2000 м ²	50000 м ²	5 м	10 м	20 м	60 %
3.6.1	Объекты культурно-досуговой деятельности	1000 м ²	10000 м ²	3 м	5 м	20 м	80 %
3.6.2	Парки культуры и отдыха	не подлежит установлению	не подлежит установлению	3 м	5 м	не подлежит установлению	100%
3.7.1	Осуществление религиозных обрядов	400 м ²	10000 м ²	3 м	5 м	40 м	80%
3.7.2	Религиозное управление и образование	400 м ²	100000 м ²	3 м	5 м	40 м	80%
3.8.1	Государственное управление	600 м ²	5000 м ²	3 м	5 м	15 м	80%
3.10.1	Амбулаторное ветеринарное обслуживание	600 м ²	3000 м ²	3 м	5 м	15 м	80%
3.10.2	Приюты для животных	1000 м ²	40000 м ²	3 м	5 м	15 м	80%
4.1	Деловое управление	400 м ²	10000 м ²	3 м	5 м	20 м	80 %
4.2	Объекты торговли (торговые центры, торгово-развлекательные центры (комплексы))	2000 м ²	100000 м ²	3 м	5 м	20 м	80 %
4.3	Рынки	1000 м ²	100000 м ²	3 м	5 м	15 м	80 %
4.4	Магазины	400 м ²	100000 м ²	3 м	5 м	15 м	80 %
4.5	Банковская и страховая деятельность	1000 м ²	50000 м ²	3 м	5 м	15 м	80 %
4.6	Общественное питание	600 м ²	10000 м ²	3 м	5 м	15 м	80 %
4.7	Гостиничное обслуживание	1000 м ²	30000 м ²	3 м	5 м	15 м	80 %
4.8.1	Развлекательные мероприятия	1000 м ²	100000 м ²	3 м	5 м	15 м	80%
4.9	Служебные гаражи	400 м ²	5000 м ²	для автостоянок – 0 м; для других объектов капитального строительства – 3 м	для автостоянок – 0 м; для других объектов капитального строительства – 5 м	15 м	80 %
4.10	Выставочно-ярмарочная деятельность	1000 м ²	100000 м ²	3 м	5 м	15 м	80 %
5.1.1	Обеспечение спортивно-зрелищных мероприятий	800 м ²	100000 м ²	5 м	5 м	20 м	80 %
5.1.2	Обеспечение занятий спортом в помещениях	800 м ²	100000 м ²	5 м	5 м	20 м	80 %
5.1.3	Площадки для занятий спортом	800 м ²	20000 м ²	0 м	0 м	не подлежит установлению	100 %
5.1.4	Оборудованные площадки для занятий спортом	800 м ²	10000 м ²	0 м	0 м	не подлежит установлению	100 %
8.3	Обеспечение внутреннего	1000 м ²	100000 м ²	3 м	для пожарных депо – 10 м;	20 м	80 %

	правопорядка				для других объектов капитального строительства – 5 м		
11.0	Водные объекты	не подлежит установлению	не подлежит установлению	0 м	0 м	не подлежит установлению	не подлежит установлению
11.1	Общее пользование водными объектами	не подлежит установлению	не подлежит установлению	0 м	0 м	не подлежит установлению	не подлежит установлению
11.2	Специальное пользование водными объектами	не подлежит установлению	не подлежит установлению	0 м	0 м	не подлежит установлению	не подлежит установлению
12.0	Земельные участки (территории) общего пользования	не подлежит установлению	не подлежит установлению	0 м	0 м	не подлежит установлению	100 %
12.0.1	Улично-дорожная сеть	не подлежит установлению	не подлежит установлению	0 м	0 м	не подлежит установлению	100 %
12.0.2	Благоустройство территории	не подлежит установлению	не подлежит установлению	0 м	0 м	не подлежит установлению	100 %
Условно разрешенные							
2.1.1	Малозэтажная многоквартирная жилая застройка	100 м ²	200000 м ²	3 м	5 м	16 м	60%
3.9.1	Обеспечение деятельности в области гидрометеорологии и смежных с ней областях	не подлежит установлению	3000 м ²	0 м	0 м	не подлежит установлению	100%
3.9.2	Проведение научных исследований	1000 м ²	100000 м ²	3 м	5 м	20 м	70%
3.9.3	Проведение научных испытаний	1000 м ²	100000 м ²	5 м	5 м	20 м	80%
4.9.1.1	Заправка транспортных средств	1000 м ²	20000 м ²	3 м	5 м	12 м	80 %
4.9.1.2	Обеспечение дорожного отдыха	600 м ²	10000 м ²	3 м	5 м	15 м	80 %
4.9.1.3	Автомобильные мойки	1000 м ²	10000 м ²	3 м	5 м	15 м	80 %
4.9.1.4	Ремонт автомобилей	500 м ²	10000 м ²	3 м	5 м	15 м	80 %
6.3	Легкая промышленность	10000 м ²	400000 м ²	3 м	5 м	12 м	80 %
6.4	Пищевая промышленность	1000 м ²	100000 м ²	3 м	5 м	20 м	80 %
6.8	Связь	не подлежит установлению	10000 м ²	для объектов связи, радиовещания, телевидения – 0 м; для других объектов капитального строительства – 3 м	для объектов связи, радиовещания, телевидения – 0 м; для других объектов капитального строительства – 5 м	не подлежит установлению	не подлежит установлению
6.9	Склады	1000 м ²	30000 м ²	3 м	5 м	20 м	80 %
6.9.1	Складские площадки	1000 м ²	30000 м ²	3 м	5 м	10 м	80 %
Вспомогательные							
2.7.1	Хранение автотранспорта	не подлежит установлению	не подлежит установлению	0 м	5 м	5 м	80 %
2.7.2	Размещение гаражей для собственных нужд	не подлежит установлению	не подлежит установлению	0 м	5 м	5 м	80 %
3.1.1	Предоставление коммунальных услуг	не подлежит установлению	не подлежит установлению	для объектов инженерно-технического обеспечения – 0 м,	для объектов инженерно-технического обеспечения – 0 м,	12 м	в случае размещения на земельном участке только объектов

				для хозяйственных построек – 1 м, для других объектов капитального строительства – 3 м	для других объектов капитального строительства – 5 м		инженерно-технического обеспечения – 100 %, в случае размещения на земельном участке иных объектов – 80 %
3.1.2	Административные здания организаций, обеспечивающих предоставление коммунальных услуг	не подлежит установлению	не подлежит установлению	3 м	5 м	12 м	80 %
4.9	Служебные гаражи	не подлежит установлению	не подлежит установлению	для автостоянок – 0 м, для других объектов капитального строительства – 3 м	для автостоянок – 0 м, для других объектов капитального строительства – 5 м	12 м	80 %
12.0	Земельные участки (территории) общего пользования	не подлежит установлению	не подлежит установлению	0 м	0 м	не подлежит установлению	100 %
12.0.1	Улично-дорожная сеть	не подлежит установлению	не подлежит установлению	0 м	0 м	не подлежит установлению	100 %
12.0.2	Благоустройство территории	не подлежит установлению	не подлежит установлению	0 м	0 м	не подлежит установлению	100 %

* в случае формирования земельных участков для размещения линейных объектов - не подлежит установлению.

Глава 9. Производственные зоны

Статья 24. Территориальная зона ТП-1

Виды разрешенного использования земельных участков и объектов капитального строительства:

Код	Вид разрешенного использования земельных участков и объектов капитального строительства, код согласно классификатору	Объекты капитального строительства, разрешенные для размещения на земельных участках
	Основные	
1.13	Рыбоводство	Осуществление хозяйственной деятельности, связанной с разведением и (или) содержанием, выращиванием объектов рыбоводства (аквакультуры); размещение зданий, сооружений, оборудования, необходимых для осуществления рыбоводства (аквакультуры)
2.7.1	Хранение автотранспорта	Размещение отдельно стоящих и пристроенных гаражей, в том числе подземных, предназначенных для хранения автотранспорта, в том числе с разделением на машино-места, за исключением гаражей, размещение которых предусмотрено содержанием видов разрешенного использования с кодами 2.7.2, 4.9
2.7.2	Размещение гаражей для собственных нужд	Размещение для собственных нужд отдельно стоящих гаражей и (или) гаражей, блокированных общими стенами с другими гаражами в одном ряду, имеющих общие с ними крышу, фундамент и коммуникации
3.1.1	Предоставление коммунальных услуг	Размещение зданий и сооружений, обеспечивающих поставку воды, тепла, электричества, газа, отвод канализационных стоков, очистку и уборку объектов недвижимости (котельных, водозаборов, очистных сооружений, насосных станций, водопроводов, линий электропередач, трансформаторных подстанций, газопроводов, линий связи, телефонных станций, канализаций, стоянок, гаражей и мастерских для обслуживания уборочной и аварийной техники, сооружений, необходимых для сбора и плавки снега)
3.1.2	Административные здания организаций, обеспечивающих предоставление коммунальных услуг	Размещение зданий, предназначенных для приема физических и юридических лиц в связи с предоставлением им коммунальных услуг
3.3	Бытовое обслуживание	Размещение объектов капитального строительства, предназначенных для оказания населению или организациям бытовых услуг (мастерские мелкого ремонта, ателье, бани, парикмахерские, прачечные, химчистки, похоронные бюро)
3.5.2	Среднее и высшее профессиональное образование	Размещение объектов капитального строительства, предназначенных для профессионального образования и просвещения (профессиональные технические училища, колледжи, художественные, музыкальные училища, общества знаний, институты, университеты, организации по переподготовке и повышению квалификации специалистов и иные организации, осуществляющие деятельность по образованию и просвещению), в том числе зданий, спортивных сооружений, предназначенных для занятия обучающихся физической культурой и спортом
3.9.1	Обеспечение деятельности в области гидрометеорологии и смежных с ней областях	Размещение объектов капитального строительства, предназначенных для наблюдений за физическими и химическими процессами, происходящими в окружающей среде, определения ее гидрометеорологических, агрометеорологических и гелиогеофизических характеристик, уровня загрязнения атмосферного воздуха, почв, водных объектов, в том числе по гидробиологическим показателям, и околоземного - космического пространства, зданий и сооружений, используемых в области гидрометеорологии и смежных с ней областях (доплеровские метеорологические радиолокаторы, гидрологические посты и другие)
3.9.2	Проведение научных исследований	Размещение зданий и сооружений, предназначенных для проведения научных изысканий, исследований и разработок (научно-исследовательские и проектные институты, научные центры,

		инновационные центры, государственные академии наук, опытно-конструкторские центры, в том числе отраслевые)
3.9.3	Проведение научных испытаний	Размещение зданий и сооружений для проведения изысканий, испытаний опытных промышленных образцов, для размещения организаций, осуществляющих научные изыскания, исследования и разработки, научные и селекционные работы, ведение сельского и лесного хозяйства для получения ценных с научной точки зрения образцов растительного и животного мира
3.10.1	Амбулаторное ветеринарное обслуживание	Размещение объектов капитального строительства, предназначенных для оказания ветеринарных услуг без содержания животных
3.10.2	Приюты для животных	Размещение объектов капитального строительства, предназначенных для оказания ветеринарных услуг в стационаре; размещение объектов капитального строительства, предназначенных для содержания, разведения животных, не являющихся сельскохозяйственными, под надзором человека, оказания услуг по содержанию и лечению бездомных животных; размещение объектов капитального строительства, предназначенных для организации гостиниц для животных
4.1	Деловое управление	Размещение объектов капитального строительства с целью: размещения объектов управленческой деятельности, не связанной с государственным или муниципальным управлением и оказанием услуг, а также с целью обеспечения совершения сделок, не требующих передачи товара в момент их совершения между организациями, в том числе биржевая деятельность (за исключением банковской и страховой деятельности)
4.2	Объекты торговли (торговые центры, торгово-развлекательные центры (комплексы))	Размещение объектов капитального строительства, общей площадью свыше 5000 кв. м с целью размещения одной или нескольких организаций, осуществляющих продажу товаров, и (или) оказание услуг в соответствии с содержанием видов разрешенного использования с кодами 4.5, 4.6, 4.8 - 4.8.2; размещение гаражей и (или) стоянок для автомобилей сотрудников и посетителей торгового центра
4.3	Рынки	Размещение объектов капитального строительства, сооружений, предназначенных для организации постоянной или временной торговли (ярмарка, рынок, базар), с учетом того, что каждое из торговых мест не располагает торговой площадью более 200 кв. м; размещение гаражей и (или) стоянок для автомобилей сотрудников и посетителей рынка
4.4	Магазины	Размещение объектов капитального строительства, предназначенных для продажи товаров, торговая площадь которых составляет до 5000 кв. м
4.5	Банковская и страховая деятельность	Размещение объектов капитального строительства, предназначенных для размещения организаций, оказывающих банковские и страховые услуги
4.6	Общественное питание	Размещение объектов капитального строительства в целях устройства мест общественного питания (рестораны, кафе, столовые, закусочные, бары)
4.9	Служебные гаражи	Размещение постоянных или временных гаражей, стоянок для хранения служебного автотранспорта, используемого в целях осуществления видов деятельности, предусмотренных видами разрешенного использования с кодами 3.0, 4.0, а также для стоянки и хранения транспортных средств общего пользования, в том числе в депо
4.9.1.1	Заправка транспортных средств	Размещение автозаправочных станций; размещение магазинов сопутствующей торговли, зданий для организации общественного питания в качестве объектов дорожного сервиса
4.9.1.2	Обеспечение дорожного отдыха	Размещение зданий для предоставления гостиничных услуг в качестве дорожного сервиса (мотелей), а также размещение магазинов сопутствующей торговли, зданий для организации общественного питания в качестве объектов дорожного сервиса
4.9.1.3	Автомобильные мойки	Размещение автомобильных моек, а также размещение магазинов сопутствующей торговли
4.9.1.4	Ремонт автомобилей	Размещение мастерских, предназначенных для ремонта и обслуживания автомобилей, и прочих объектов дорожного сервиса, а также размещение магазинов сопутствующей торговли
5.1.4	Оборудованные площадки для занятий спортом	Размещение сооружений для занятия спортом и физкультурой на открытом воздухе (теннисные корты, автодромы, мотодромы, трамплины, спортивные стрельбища)
6.1	Недропользование	Осуществление геологических изысканий; добыча полезных ископаемых открытым (карьеры, отвалы) и закрытым (шахты, скважины) способами; размещение объектов капитального строительства, в том числе подземных, в целях добычи полезных ископаемых; размещение объектов капитального строительства, необходимых для подготовки сырья к транспортировке и (или) промышленной переработке; размещение объектов капитального строительства, предназначенных для проживания в них сотрудников, осуществляющих обслуживание зданий и сооружений, необходимых для целей недропользования, если добыча полезных ископаемых происходит на межселенной территории
6.2	Тяжелая промышленность	Размещение объектов капитального строительства горно-обогатительной и горно-перерабатывающей, металлургической, машиностроительной промышленности, а также изготовления и ремонта продукции судостроения, авиастроения, вагоностроения, машиностроения, станкостроения, а также другие подобные промышленные предприятия, для эксплуатации которых предусматривается установление охранных или санитарно-защитных зон, за исключением случаев, когда объект промышленности отнесен к иному виду разрешенного использования
6.2.1	Автомобилестроительная промышленность	Не выше III-V классов опасности. Размещение объектов капитального строительства, предназначенных для производства транспортных средств и оборудования, производства автомобилей, производства автомобильных кузовов, производства прицепов, полуприцепов и контейнеров, предназначенных для перевозки одним или несколькими видами транспорта, производства частей и принадлежностей автомобилей и их двигателей
6.3	Легкая промышленность	Не выше III-V классов опасности. Размещение объектов капитального строительства, предназначенных для текстильной, фарфоро-фаянсовой, электронной промышленности
6.3.1	Фармацевтическая промышленность	Не выше III-V классов опасности. Размещение объектов капитального строительства, предназначенных для фармацевтического производства, в том числе объектов, в отношении которых предусматривается установление охранных или санитарно-защитных зон

6.4	Пищевая промышленность	Размещение объектов пищевой промышленности, по переработке сельскохозяйственной продукции способом, приводящим к их переработке в иную продукцию (консервирование, копчение, хлебопечение), в том числе для производства напитков, алкогольных напитков и табачных изделий
6.6	Строительная промышленность	Не выше III-V классов опасности. Размещение объектов капитального строительства, предназначенных для производства: строительных материалов (кирпичей, пиломатериалов, цемента, крепежных материалов), бытового и строительного газового и сантехнического оборудования, лифтов и подъемников, столярной продукции, сборных домов или их частей и тому подобной продукции
6.7	Энергетика	Размещение объектов гидроэнергетики, тепловых станций и других электростанций, размещение обслуживающих и вспомогательных для электростанций сооружений (золоотвалов, гидротехнических сооружений); размещение объектов электросетевого хозяйства, за исключением объектов энергетики, размещение которых предусмотрено содержанием вида разрешенного использования с кодом 3.1
6.8	Связь	Размещение объектов связи, радиовещания, телевидения, включая воздушные радиорелейные, надземные и подземные кабельные линии связи, линии радиофикации, антенные поля, усилительные пункты на кабельных линиях связи, инфраструктуру спутниковой связи и телерадиовещания, за исключением объектов связи, размещение которых предусмотрено содержанием видов разрешенного использования с кодами 3.1.1, 3.2.3
6.9	Склады	Размещение сооружений, имеющих назначение по временному хранению, распределению и перевалке грузов (за исключением хранения стратегических запасов), не являющихся частями производственных комплексов, на которых был создан груз: промышленные базы, склады, погрузочные терминалы и доки, нефтехранилища и нефтеналивные станции, газовые хранилища и обслуживающие их газоконденсатные и газоперекачивающие станции, элеваторы и продовольственные склады, за исключением железнодорожных перевалочных складов
6.11	Целлюлозно-бумажная промышленность	Размещение объектов капитального строительства, предназначенных для целлюлозно-бумажного производства, производства целлюлозы, древесной массы, бумаги, картона и изделий из них, издательской и полиграфической деятельности, тиражирования записанных носителей информации
7.2.1	Размещение автомобильных дорог	Размещение автомобильных дорог за пределами населенных пунктов и технически связанных с ними сооружений, придорожных стоянок (парковок) транспортных средств в границах городских улиц и дорог, за исключением предусмотренных видами разрешенного использования с кодами 2.7.1, 4.9, 7.2.3, а также некапитальных сооружений, предназначенных для охраны транспортных средств; размещение объектов, предназначенных для размещения постов органов внутренних дел, ответственных за безопасность дорожного движения
7.2.2	Обслуживание перевозок пассажиров	Размещение зданий и сооружений, предназначенных для обслуживания пассажиров, за исключением объектов капитального строительства, размещение которых предусмотрено содержанием вида разрешенного использования с кодом 7.6
7.2.3	Стоянки транспорта общего пользования	Размещение стоянок транспортных средств, осуществляющих перевозки людей по установленному маршруту
8.3	Обеспечение внутреннего правопорядка	Размещение объектов капитального строительства, необходимых для подготовки и поддержания в готовности органов внутренних дел, Росгвардии и спасательных служб, в которых существует военизированная служба; размещение объектов гражданской обороны, за исключением объектов гражданской обороны, являющихся частями производственных зданий
11.0	Водные объекты	Ледники, снежники, ручьи, реки, озера, болота, территориальные моря и другие поверхностные водные объекты
11.1	Общее пользование водными объектами	Использование земельных участков, примыкающих к водным объектам способами, необходимыми для осуществления общего водопользования (водопользования, осуществляемого гражданами для личных нужд, а также забор (изъятие) водных ресурсов для целей питьевого и хозяйственно-бытового водоснабжения, купание, использование маломерных судов, водных мотоциклов и других технических средств, предназначенных для отдыха на водных объектах, водопой, если соответствующие запреты не установлены законодательством)
11.2	Специальное пользование водными объектами	Использование земельных участков, примыкающих к водным объектам способами, необходимыми для специального водопользования (забор водных ресурсов из поверхностных водных объектов, сброс сточных вод и (или) дренажных вод, проведение дноуглубительных, взрывных, буровых и других работ, связанных с изменением дна и берегов водных объектов)
12.0	Земельные участки (территории) общего пользования	Земельные участки общего пользования. Содержание данного вида разрешенного использования включает в себя содержание видов разрешенного использования с кодами 12.0.1 - 12.0.2
12.0.1	Улично-дорожная сеть	Размещение объектов улично-дорожной сети: автомобильных дорог, трамвайных путей и пешеходных тротуаров в границах населенных пунктов, пешеходных переходов, бульваров, площадей, проездов, велодорожек и объектов велотранспортной и инженерной инфраструктуры; размещение придорожных стоянок (парковок) транспортных средств в границах городских улиц и дорог, за исключением предусмотренных видами разрешенного использования с кодами 2.7.1, 4.9, 7.2.3, а также некапитальных сооружений, предназначенных для охраны транспортных средств
12.0.2	Благоустройство территории	Размещение декоративных, технических, планировочных, конструктивных устройств, элементов озеленения, различных видов оборудования и оформления, малых архитектурных форм, некапитальных нестационарных строений и сооружений, информационных щитов и указателей, применяемых как составные части благоустройства территории, общественных туалетов
	Вспомогательные	
3.1.1	Предоставление коммунальных услуг	Размещение зданий и сооружений, обеспечивающих поставку воды, тепла, электричества, газа, отвод канализационных стоков, очистку и уборку объектов недвижимости (котельных, водозаборов, очистных сооружений, насосных станций, водопроводов, линий электропередач, трансформаторных подстанций, газопроводов, линий связи, телефонных станций, канализаций, стоянок, гаражей и мастерских для обслуживания уборочной и аварийной техники, сооружений, необходимых для сбора и плавки снега)
3.1.2	Административные здания организаций, обеспечивающих	Размещение зданий, предназначенных для приема физических и юридических лиц в связи с предоставлением им коммунальных услуг

	предоставление коммунальных услуг	
4.9	Служебные гаражи	Размещение постоянных или временных гаражей, стоянок для хранения служебного автотранспорта, используемого в целях осуществления видов деятельности, предусмотренных видами разрешенного использования с кодами 3.0, 4.0, а также для стоянки и хранения транспортных средств общего пользования, в том числе в депо
12.0	Земельные участки (территории) общего пользования	Земельные участки общего пользования. Содержание данного вида разрешенного использования включает в себя содержание видов разрешенного использования с кодами 12.0.1 - 12.0.2
12.0.1	Улично-дорожная сеть	Размещение объектов улично-дорожной сети: автомобильных дорог, трамвайных путей и пешеходных тротуаров в границах населенных пунктов, пешеходных переходов, бульваров, площадей, проездов, велодорожек и объектов велотранспортной и инженерной инфраструктуры; размещение придорожных стоянок (парковок) транспортных средств в границах городских улиц и дорог, за исключением предусмотренных видами разрешенного использования с кодами 2.7.1, 4.9, 7.2.3, а также некапитальных сооружений, предназначенных для охраны транспортных средств
12.0.2	Благоустройство территории	Размещение декоративных, технических, планировочных, конструктивных устройств, элементов озеленения, различных видов оборудования и оформления, малых архитектурных форм, некапитальных нестационарных строений и сооружений, информационных щитов и указателей, применяемых как составные части благоустройства территории, общественных туалетов

2. Предельные размеры земельных участков и предельные параметры разрешенного строительства, реконструкции объектов капитального строительства территориальной зоны ТП-1:

Код	Вид разрешенного использования земельных участков и объектов капитального строительства	Площадь земельных участков		Минимальные отступы от границ земельных участков в целях определения мест допустимого размещения зданий, строений, сооружений, за пределами которых запрещено строительство зданий, строений, сооружений	Минимальный отступ от красной линии в целях определения мест допустимого размещения зданий, строений, сооружений, за пределами которых запрещено строительство зданий, строений, сооружений	Предельная (максимальная) высота объектов капитального строительства	Процент застройки в границах земельного участка	
		Минимальная	Максимальная				Минимальный	Максимальный
1	2	3	4	5	6	7	8	9
Основные								
1.13	Рыбоводство	не подлежит установлению	не подлежит установлению	3 м	5 м	12 м	не подлежит установлению	80 %
2.7.1	Хранение автотранспорта	не подлежит установлению	1000м2	0 м	5м	12 м	не подлежит установлению	100 %
2.7.2	Размещение гаражей для собственных нужд	не подлежит установлению	1000 м2	0 м	5 м	12 м	не подлежит установлению	100 %
3.1.1	Предоставление коммунальных услуг	не подлежит установлению	20000 м2*	для объектов инженерно-технического обеспечения – 0 м, для хозяйственных построек – 1 м, для других объектов капитального строительства – 3 м	для объектов инженерно-технического обеспечения – 0 м, для других объектов капитального строительства – 5 м	20 м	не подлежит установлению	100 %
3.1.2	Административные здания организаций, обеспечивающих предоставление коммунальных услуг	300 м2	20000 м2*	3 м	5 м	20 м	20 %	80 %
3.3	Бытовое обслуживание	300 м2	10000 м2	3 м	5 м	16 м	не подлежит установлению	80 %
3.5.2	Среднее и высшее профессиональное образование	1000 м ²	100000 м ²	3 м	5 м	16 м	не подлежит установлению	80 %
3.9.1	Обеспечение деятельности в области гидрометеорологии и смежных с ней	не подлежит установлению	20000 м ²	0 м	0 м	не подлежит установлению	не подлежит установлению	100 %

	областях							
3.9.2	Проведение научных исследований	1000 м ²	200000 м ²	5 м	5 м	20 м	20 %	80 %
3.9.3	Проведение научных испытаний	1000 м ²	200000 м ²	5 м	5 м	20 м	20 %	80 %
3.10.1	Амбулаторное ветеринарное обслуживание	1000 м ²	100000 м ²	3 м	5 м	15 м	20 %	80 %
3.10.2	Приюты для животных	1000 м ²	100000 м ²	3 м	5 м	15 м	20 %	80 %
4.1	Деловое управление	1000 м ²	100000 м ²	3 м	5 м	12 м	не подлежит установлению	80 %
4.2	Объекты торговли (торговые центры, торгово-развлекательные центры (комплексы))	1000 м ²	100000 м ²	3 м	5 м	12 м	не подлежит установлению	80 %
4.3	Рынки	1000 м ²	10000 м ²	3 м	5 м	12 м	20 %	80 %
4.4	Магазины	400 м ²	10000 м ²	3 м	5 м	12 м	не подлежит установлению	80 %
4.5	Банковская и страховая деятельность	1000 м ²	100000 м ²	3 м	5 м	12 м	не подлежит установлению	80 %
4.6	Общественное питание	1000 м ²	100000 м ²	3 м	5 м	12 м	не подлежит установлению	80 %
4.9	Служебные гаражи	1000 м ²	100000 м ²	для автостоянок - 0 м; для других объектов капитального строительства - 3 м	для автостоянок - 0 м; для других объектов капитального строительства - 5 м	12 м	не подлежит установлению	80 %
4.9.1.1	Заправка транспортных средств	1000 м ²	20000 м ²	3 м	5 м	12 м	20 %	80 %
4.9.1.2	Обеспечение дорожного отдыха	600 м ²	10000 м ²	3 м	5 м	15 м	20 %	80 %
4.9.1.3	Автомобильные мойки	1000 м ²	10000 м ²	3 м	5 м	15 м	20 %	80 %
4.9.1.4	Ремонт автомобилей	400 м ²	10000 м ²	3 м	5 м	15 м	не подлежит установлению	80 %
5.1.4	Оборудованные площадки для занятий спортом	1000 м ²	100000 м ²	3 м	5 м	12 м	не подлежит установлению	80 %
6.1.	Недропользование	1000 м ²	400000 м ²	3 м	5 м	12 м	не подлежит установлению	80 %
6.2	Тяжелая промышленность	1000 м ²	400000 м ²	3 м	5 м	20 м	20 %	80 %
6.2.1	Автомобильная строительная промышленность	10000 м ²	400000 м ²	3 м	5 м	12 м	20 %	80 %
6.3	Легкая промышленность	10000 м ²	400000 м ²	3 м	5 м	12 м	20 %	80 %
6.3.1	Фармацевтическая промышленность	10000 м ²	500000 м ²	3 м	5 м	12 м	20 %	80 %
6.4	Пищевая промышленность	10000 м ²	400000 м ²	3 м	5 м	12 м	20 %	80 %
6.6	Строительная промышленность	10000 м ²	400000 м ²	3 м	5 м	12 м	20 %	80 %
6.7	Энергетика	10000 м ²	400000 м ²	для объектов электросетевого хозяйства - 0 м; для других объектов	для объектов электросетевого хозяйства - 0 м; для других объектов	12 м	20 %	80 %

				капитального строительства - 3 м	капитального строительства - 5 м			
6.8	Связь	не подлежит установлению	10000 м ²	для объектов связи, радиовещания, телевидения - 0 м; для других объектов капитального строительства - 3 м	для объектов связи, радиовещания, телевидения - 0 м; для других объектов капитального строительства - 5 м	не подлежит установлению	не подлежит установлению	100 %
6.9	Склады	1000 м ²	100000 м ²	3 м	5 м	12 м	20 %	80 %
6.11	Целлюлозно-бумажная промышленность	1000 м ²	100000 м ²	3 м	5 м	12 м	не подлежит установлению	80 %
7.1.2	Обслуживание железнодорожных перевозок	1000 м ²	100000 м ²	3 м	5 м	12 м	не подлежит установлению	80 %
7.2.1	Размещение автомобильных дорог	не подлежит установлению	3000 м ² *	3 м	5 м	12 м	не подлежит установлению	80 %
7.2.2	Обслуживание перевозок пассажиров	1000 м ²	100000 м ²	3 м	5 м	12 м	не подлежит установлению	80 %
7.2.3	Стоянки транспорта общего пользования	не подлежит установлению	1000 м ²	0 м	0 м	не подлежит установлению	не подлежит установлению	100 %
8.3	Обеспечение внутреннего правопорядка	1000 м ²	100000 м ²	3 м	для пожарных депо - 10 м; для других объектов капитального строительства - 5 м	12 м	не подлежит установлению	80 %
11.0	Водные объекты	не подлежит установлению	не подлежит установлению	0 м	0 м	не подлежит установлению	не подлежит установлению	не подлежит установлению
11.1	Общее пользование водными объектами	не подлежит установлению	не подлежит установлению	0 м	0 м	не подлежит установлению	не подлежит установлению	не подлежит установлению
11.2	Специальное пользование водными объектами	не подлежит установлению	не подлежит установлению	0 м	0 м	не подлежит установлению	не подлежит установлению	не подлежит установлению
12.0	Земельные участки (территории) общего пользования	не подлежит установлению	не подлежит установлению	0 м	0 м	не подлежит установлению	не подлежит установлению	100 %
12.0.1	Улично-дорожная сеть	не подлежит установлению	не подлежит установлению	0 м	0 м	не подлежит установлению	не подлежит установлению	100 %
12.0.2	Благоустройство территории	не подлежит установлению	не подлежит установлению	0 м	0 м	не подлежит установлению	не подлежит установлению	100 %
Вспомогательные								
3.1.1	Предоставление коммунальных услуг	не подлежит установлению	не подлежит установлению	для объектов инженерно-технического обеспечения – 0 м, для хозяйственных построек – 1 м, для других объектов капитального строительства – 3 м	для объектов инженерно-технического обеспечения – 0 м, для других объектов капитального строительства – 5 м	20 м	не подлежит установлению	100 %
3.1.2	Административные здания организаций, обеспечивающих предоставление коммунальных услуг	не подлежит установлению	не подлежит установлению	3 м	5 м	20 м	20 %	80 %
4.9	Служебные гаражи	не	не	для автостоянок - 0 м;	для	12 м	не	80 %

		подлежит установле нию	подлежит установлен ию	для других объектов капитального строительства - 3 м	автостоянок - 0 м; для других объектов капитального строительства - 5 м		подлежит установле нию	
12.0	Земельные участки (территории) общего пользования	не подлежит установле нию	не подлежит установлен ию	0 м	0 м	не подлежит установлению	не подлежит установле нию	100 %
12.0.1	Улично-дорожная сеть	не подлежит установле нию	не подлежит установлен ию	0 м	0 м	не подлежит установлению	не подлежит установле нию	100 %
12.0.2	Благоустройство территории	не подлежит установле нию	не подлежит установлен ию	0 м	0 м	не подлежит установлению	не подлежит установле нию	100 %

* в случае формирования земельных участков для размещения линейных объектов - не подлежит установлению.

Глава 10. Зоны транспортных инфраструктур

Статья 25. Территориальная зона ТТ-1

1. Виды разрешенного использования земельных участков и объектов капитального строительства:

Код	Виды разрешенного использования земельных участков и объектов капитального строительства, код согласно классификатору	Объекты капитального строительства, разрешенные для размещения на земельных участках
	Основные	
2.7.1	Хранение автотранспорта	Размещение отдельно стоящих и пристроенных гаражей, в том числе подземных, предназначенных для хранения автотранспорта, в том числе с разделением на машино-места, за исключением гаражей, размещение которых предусмотрено содержанием видов разрешенного использования с кодами 2.7.2, 4.9
3.1.1	Предоставление коммунальных услуг	Размещение зданий и сооружений, обеспечивающих поставку воды, тепла, электричества, газа, отвод канализационных стоков, очистку и уборку объектов недвижимости (котельных, водозаборов, очистных сооружений, насосных станций, водопроводов, линий электропередач, трансформаторных подстанций, газопроводов, линий связи, телефонных станций, канализаций, стоянок, гаражей и мастерских для обслуживания уборочной и аварийной техники, сооружений, необходимых для сбора и плавки снега)
3.1.2	Административные здания организаций, обеспечивающих предоставление коммунальных услуг	Размещение зданий, предназначенных для приема физических и юридических лиц в связи с предоставлением им коммунальных услуг
4.9	Служебные гаражи	Размещение постоянных или временных гаражей, стоянок для хранения служебного автотранспорта, используемого в целях осуществления видов деятельности, предусмотренных видами разрешенного использования с кодами 3.0, 4.0, а также для стоянки и хранения транспортных средств общего пользования, в том числе в депо
4.9.1.1	Заправка транспортных средств	Размещение автозаправочных станций; размещение магазинов сопутствующей торговли, зданий для организации общественного питания в качестве объектов дорожного сервиса
4.9.1.2	Обеспечение дорожного отдыха	Размещение зданий для предоставления гостиничных услуг в качестве дорожного сервиса (мотелей), а также размещение магазинов сопутствующей торговли, зданий для организации общественного питания в качестве объектов дорожного сервиса
4.9.1.3	Автомобильные мойки	Размещение автомобильных моек, а также размещение магазинов сопутствующей торговли
4.9.1.4	Ремонт автомобилей	Размещение мастерских, предназначенных для ремонта и обслуживания автомобилей, и прочих объектов дорожного сервиса, а также размещение магазинов сопутствующей торговли
6.7	Энергетика	Размещение объектов гидроэнергетики, тепловых станций и других электростанций, размещение обслуживающих и вспомогательных для электростанций сооружений (золоотвалов, гидротехнических сооружений); размещение объектов электросетевого хозяйства, за исключением объектов энергетики, размещение которых предусмотрено содержанием вида разрешенного использования с кодом 3.1
6.8	Связь	Размещение объектов связи, радиовещания, телевидения, включая воздушные радиорелейные, надземные и подземные кабельные линии связи, линии радиодиффракции, антенные поля, усилительные пункты на кабельных линиях связи, инфраструктуру спутниковой связи и телерадиовещания, за исключением объектов связи, размещение которых предусмотрено содержанием видов разрешенного использования с кодами 3.1.1, 3.2.3
7.2.1	Размещение автомобильных дорог	Размещение автомобильных дорог за пределами населенных пунктов и технически связанных с ними сооружений, придорожных стоянок (парковок) транспортных средств в границах городских улиц и дорог, за исключением предусмотренных видами разрешенного использования с кодами 2.7.1, 4.9, 7.2.3, а также некапитальных сооружений, предназначенных для охраны транспортных средств; размещение объектов, предназначенных для размещения постов органов внутренних дел, ответственных за безопасность дорожного движения
7.2.2	Обслуживание перевозок пассажиров	Размещение зданий и сооружений, предназначенных для обслуживания пассажиров, за исключением объектов капитального строительства, размещение которых предусмотрено содержанием вида разрешенного использования с кодом 7.6
7.2.3	Стоянки транспорта общего пользования	Размещение стоянок транспортных средств, осуществляющих перевозки людей по установленному маршруту

7.4	Воздушный транспорт	Размещение аэродромов, вертолетных площадок (вертодромов), обустройство мест для приводнения и причаливания гидросамолетов, размещение радиотехнического обеспечения полетов и прочих объектов, необходимых для взлета и приземления (приводнения) воздушных судов, размещение аэропортов (аэровокзалов) и иных объектов, необходимых для посадки и высадки пассажиров и их сопутствующего обслуживания и обеспечения их безопасности, а также размещение объектов, необходимых для погрузки, разгрузки и хранения грузов, перемещаемых воздушным путем; размещение объектов, предназначенных для технического обслуживания и ремонта воздушных судов
7.5	Трубопроводный транспорт	Размещение нефтепроводов, водопроводов, газопроводов и иных трубопроводов, а также иных зданий и сооружений, необходимых для эксплуатации названных трубопроводов
11.0	Водные объекты	Ледники, снежники, ручьи, реки, озера, болота, территориальные моря и другие поверхностные водные объекты
11.1	Общее пользование водными объектами	Использование земельных участков, примыкающих к водным объектам способами, необходимыми для осуществления общего водопользования (водопользования, осуществляемого гражданами для личных нужд, а также забор (изъятие) водных ресурсов для целей питьевого и хозяйственно-бытового водоснабжения, купание, использование маломерных судов, водных мотоциклов и других технических средств, предназначенных для отдыха на водных объектах, водопой, если соответствующие запреты не установлены законодательством)
11.2	Специальное пользование водными объектами	Использование земельных участков, примыкающих к водным объектам способами, необходимыми для специального водопользования (забор водных ресурсов из поверхностных водных объектов, сброс сточных вод и (или) дренажных вод, проведение дноуглубительных, взрывных, буровых и других работ, связанных с изменением дна и берегов водных объектов)
12.0	Земельные участки (территории) общего пользования	Земельные участки общего пользования. Содержание данного вида разрешенного использования включает в себя содержание видов разрешенного использования с кодами 12.0.1 - 12.0.2
12.0.1	Улично-дорожная сеть	Размещение объектов улично-дорожной сети: автомобильных дорог, трамвайных путей и пешеходных тротуаров в границах населенных пунктов, пешеходных переходов, бульваров, площадей, проездов, велодорожек и объектов велотранспортной и инженерной инфраструктуры; размещение придорожных стоянок (парковок) транспортных средств в границах городских улиц и дорог, за исключением предусмотренных видами разрешенного использования с кодами 2.7.1, 4.9, 7.2.3, а также некапитальных сооружений, предназначенных для охраны транспортных средств
12.0.2	Благоустройство территории	Размещение декоративных, технических, планировочных, конструктивных устройств, элементов озеленения, различных видов оборудования и оформления, малых архитектурных форм, некапитальных нестационарных строений и сооружений, информационных щитов и указателей, применяемых как составные части благоустройства территории, общественных туалетов
	Вспомогательные	
2.7.1	Хранение автотранспорта	Размещение отдельно стоящих и пристроенных гаражей, в том числе подземных, предназначенных для хранения автотранспорта, в том числе с разделением на машино-места, за исключением гаражей, размещение которых предусмотрено содержанием видов разрешенного использования с кодами 2.7.2, 4.9
2.7.2	Размещение гаражей для собственных нужд	Размещение для собственных нужд отдельно стоящих гаражей и (или) гаражей, блокированных общими стенами с другими гаражами в одном ряду, имеющих общие с ними крышу, фундамент и коммуникации
3.1.1	Предоставление коммунальных услуг	Размещение зданий и сооружений, обеспечивающих поставку воды, тепла, электричества, газа, отвод канализационных стоков, очистку и уборку объектов недвижимости (котельных, водозаборов, очистных сооружений, насосных станций, водопроводов, линий электропередач, трансформаторных подстанций, газопроводов, линий связи, телефонных станций, канализаций, стоянок, гаражей и мастерских для обслуживания уборочной и аварийной техники, сооружений, необходимых для сбора и плавки снега)
3.1.2	Административные здания организаций, обеспечивающих предоставление коммунальных услуг	Размещение зданий, предназначенных для приема физических и юридических лиц в связи с предоставлением им коммунальных услуг
4.9	Служебные гаражи	Размещение постоянных или временных гаражей, стоянок для хранения служебного автотранспорта, используемого в целях осуществления видов деятельности, предусмотренных видами разрешенного использования с кодами 3.0, 4.0, а также для стоянки и хранения транспортных средств общего пользования, в том числе в депо
12.0	Земельные участки (территории) общего пользования	Земельные участки общего пользования. Содержание данного вида разрешенного использования включает в себя содержание видов разрешенного использования с кодами 12.0.1 - 12.0.2
12.0.1	Улично-дорожная сеть	Размещение объектов улично-дорожной сети: автомобильных дорог, трамвайных путей и пешеходных тротуаров в границах населенных пунктов, пешеходных переходов, бульваров, площадей, проездов, велодорожек и объектов велотранспортной и инженерной инфраструктуры; размещение придорожных стоянок (парковок) транспортных средств в границах городских улиц и дорог, за исключением предусмотренных видами разрешенного использования с кодами 2.7.1, 4.9, 7.2.3, а также некапитальных сооружений, предназначенных для охраны транспортных средств
12.0.2	Благоустройство территории	Размещение декоративных, технических, планировочных, конструктивных устройств, элементов озеленения, различных видов оборудования и оформления, малых архитектурных форм, некапитальных нестационарных строений и сооружений, информационных щитов и указателей, применяемых как составные части благоустройства территории, общественных туалетов

2. Предельные размеры земельных участков и предельные параметры разрешенного строительства, реконструкции объектов капитального строительства территориальной зоны ТТ-1:

Код	Вид разрешенного использования земельных участков и объектов капитального строительства	Площадь земельных участков		Минимальные отступы от границ земельных участков в целях определения мест допустимого размещения зданий, строений, сооружений, за пределами которых запрещено строительство зданий, строений, сооружений	Минимальный отступ от красной линии в целях определения мест допустимого размещения зданий, строений, сооружений, за пределами которых запрещено строительство зданий, строений, сооружений	Предельная (максимальная) высота объектов капитального строительства	Максимальный процент застройки в границах земельного участка
		Минимальная	Максимальная				
1	2	3	4	5	6	7	8
Основные							
2.7.1	Хранение автотранспорта	не подлежит установлению	не подлежит установлению	0 м	5 м	5 м	100 %
3.1.1	Предоставление коммунальных услуг	не подлежит установлению	5000 м ² *	для объектов инженерно-технического обеспечения – 0 м, для хозяйственных построек – 1 м, для других объектов капитального строительства – 3 м	для объектов инженерно-технического обеспечения – 0 м, для других объектов капитального строительства – 5 м	12 м	100 %
3.1.2	Административные здания организаций, обеспечивающих предоставление коммунальных услуг	300 м ²	5000 м ²	3 м	5 м	12 м	80 %
4.9	Служебные гаражи	1000 м ²	100000 м ²	для автостоянок - 0 м; для других объектов капитального строительства - 3 м	для автостоянок - 0 м; для других объектов капитального строительства - 5 м	12 м	80 %
4.9.1.1	Заправка транспортных средств	1000 м ²	20000 м ²	3 м	5 м	15 м	80 %
4.9.1.2	Обеспечение дорожного отдыха	600 м ²	10000 м ²	3 м	5 м	15 м	80 %
4.9.1.3	Автомобильные мойки	1000 м ²	10000 м ²	3 м	5 м	15 м	80 %
4.9.1.4	Ремонт автомобилей	400 м ²	10000 м ²	3 м	5 м	15 м	80 %
6.7	Энергетика	1000 м ²	10000 м ²	для объектов электросетевого хозяйства - 0 м; для других объектов капитального строительства - 3 м	для объектов электросетевого хозяйства - 0 м; для других объектов капитального строительства - 5 м	12 м	80 %
6.8	Связь	не подлежит установлению	10000 м ²	для объектов связи, радиовещания, телевидения - 0 м; для других объектов капитального строительства - 3 м	для объектов связи, радиовещания, телевидения - 0 м; для других объектов капитального строительства - 5 м	не подлежит установлению	100 %
7.2.1	Размещение автомобильных дорог	не подлежит установлению	3000 м ² *	3 м	5 м	12 м	80 %
7.2.2	Обслуживание перевозок пассажиров	1000 м ²	100000 м ²	3 м	5 м	12 м	80 %
7.2.3	Стоянки транспорта общего пользования	не подлежит установлению	1000 м ²	0 м	0 м	не подлежит установлению	100 %
7.4	Воздушный транспорт	1000 м ² *	100000 м ² *	3 м	5 м	не подлежит установлению	80 %
7.5	Трубопроводный транспорт	1000 м ² *	10000 м ² *	0 м	0 м	12 м	80 %
11.0	Водные объекты	не подлежит установлению	не подлежит установлению	0 м	0 м	не подлежит установлению	не подлежит установлению
11.1	Общее пользование водными объектами	не подлежит установлению	не подлежит установлению	0 м	0 м	не подлежит установлению	не подлежит установлению
11.2	Специальное пользование водными объектами	не подлежит установлению	не подлежит установлению	0 м	0 м	не подлежит установлению	не подлежит установлению

12.0	Земельные участки (территории) общего пользования	не подлежит установлению	не подлежит установлению	0 м	0 м	не подлежит установлению	100 %
12.0.1	Улично-дорожная сеть	не подлежит установлению	не подлежит установлению	0 м	0 м	не подлежит установлению	100 %
12.0.2	Благоустройство территории	не подлежит установлению	не подлежит установлению	0 м	0 м	не подлежит установлению	100 %
Вспомогательные							
2.7.1	Хранение автотранспорта	не подлежит установлению	не подлежит установлению	0 м	5 м	5 м	100 %
2.7.2	Размещение гаражей для собственных нужд	не подлежит установлению	не подлежит установлению	0 м	5 м	5 м	100 %
3.1.1	Предоставление коммунальных услуг	не подлежит установлению	не подлежит установлению	для объектов инженерно-технического обеспечения – 0 м, для хозяйственных построек – 1 м, для других объектов капитального строительства – 3 м	для объектов инженерно-технического обеспечения – 0 м, для других объектов капитального строительства – 5 м	12 м	не подлежит установлению
3.1.2	Административные здания организаций, обеспечивающих предоставление коммунальных услуг	не подлежит установлению	не подлежит установлению	3 м	5 м	12 м	не подлежит установлению
4.9	Служебные гаражи	не подлежит установлению	не подлежит установлению	для автостоянок - 0 м, для других объектов капитального строительства - 3 м	для автостоянок - 0 м, для других объектов капитального строительства - 5 м	12 м	80 %
12.0	Земельные участки (территории) общего пользования	не подлежит установлению	не подлежит установлению	0 м	0 м	не подлежит установлению	100 %
12.0.1	Улично-дорожная сеть	не подлежит установлению	не подлежит установлению	0 м	0 м	не подлежит установлению	100 %
12.0.2	Благоустройство территории	не подлежит установлению	не подлежит установлению	0 м	0 м	не подлежит установлению	100 %

* в случае формирования земельных участков для размещения линейных объектов - не подлежит установлению.

Глава 11. Зоны сельскохозяйственного использования

Статья 26. Территориальная зона ТСХ-1

1. Виды разрешенного использования земельных участков и объектов капитального строительства:

Код	Виды разрешенного использования земельных участков и объектов капитального строительства, код согласно классификатору	Объекты капитального строительства, разрешенные для размещения на земельных участках
	Основные	
1.1	Растениеводство	Осуществление хозяйственной деятельности, связанной с выращиванием сельскохозяйственных культур. Содержание данного вида разрешенного использования включает в себя содержание видов разрешенного использования с кодами 1.2 - 1.6
1.2	Выращивание зерновых и иных сельскохозяйственных культур	Осуществление хозяйственной деятельности на сельскохозяйственных угодьях, связанной с производством зерновых, бобовых, кормовых, технических, масличных, эфиромасличных и иных сельскохозяйственных культур
1.3	Овощеводство	Осуществление хозяйственной деятельности на сельскохозяйственных угодьях, связанной с производством картофеля, листовых, плодовых, луковичных и бахчевых сельскохозяйственных культур, в том числе с использованием теплиц
1.4	Выращивание тонизирующих, лекарственных, цветочных культур	Осуществление хозяйственной деятельности, в том числе на сельскохозяйственных угодьях, связанной с производством чая, лекарственных и цветочных культур
1.5	Садоводство	Осуществление хозяйственной деятельности, в том числе на сельскохозяйственных угодьях, связанной с выращиванием многолетних плодовых и ягодных культур, винограда и иных многолетних культур
1.6	Выращивание льна и конопли	Осуществление хозяйственной деятельности, в том числе на сельскохозяйственных угодьях, связанной с выращиванием льна, конопли
1.7	Животноводство	Осуществление хозяйственной деятельности, связанной с производством продукции животноводства, в том числе сенокошение, выпас сельскохозяйственных животных, разведение племенных животных, производство и использование племенной продукции (материала), размещение зданий, сооружений, используемых для содержания и разведения сельскохозяйственных животных, производства, хранения и первичной переработки сельскохозяйственной продукции. Содержание данного вида разрешенного использования включает в себя содержание видов разрешенного использования с кодами 1.8 - 1.11, 1.15, 1.19, 1.20

1.8	Скотоводство	Осуществление хозяйственной деятельности, в том числе на сельскохозяйственных угодьях, связанной с разведением сельскохозяйственных животных (крупного рогатого скота, овец, коз, лошадей, верблюдов, оленей); сенокошение, выпас сельскохозяйственных животных, производство кормов, размещение зданий, сооружений, используемых для содержания и разведения сельскохозяйственных животных; разведение племенных животных, производство и использование племенной продукции (материала)
1.9	Звероводство	Осуществление хозяйственной деятельности, связанной с разведением в неволе ценных пушных зверей; размещение зданий, сооружений, используемых для содержания и разведения животных, производства, хранения и первичной переработки продукции; разведение племенных животных, производство и использование племенной продукции (материала)
1.10	Птицеводство	Осуществление хозяйственной деятельности, связанной с разведением домашних пород птиц, в том числе водоплавающих; размещение зданий, сооружений, используемых для содержания и разведения животных, производства, хранения и первичной переработки продукции птицеводства; разведение племенных животных, производство и использование племенной продукции (материала)
1.11	Свиноводство	Осуществление хозяйственной деятельности, связанной с разведением свиней; размещение зданий, сооружений, используемых для содержания и разведения животных, производства, хранения и первичной переработки продукции; разведение племенных животных, производство и использование племенной продукции (материала)
1.12	Пчеловодство	Осуществление хозяйственной деятельности, в том числе на сельскохозяйственных угодьях, по разведению, содержанию и использованию пчел и иных полезных насекомых; размещение ульев, иных объектов и оборудования, необходимого для пчеловодства и разведения иных полезных насекомых; размещение сооружений, используемых для хранения и первичной переработки продукции пчеловодства
1.13	Рыбоводство	Осуществление хозяйственной деятельности, связанной с разведением и (или) содержанием, выращиванием объектов рыбоводства (аквакультуры); размещение зданий, сооружений, оборудования, необходимых для осуществления рыбоводства (аквакультуры)
1.14	Научное обеспечение сельского хозяйства	Осуществление научной и селекционной работы, ведения сельского хозяйства для получения ценных с научной точки зрения образцов растительного и животного мира; размещение коллекций генетических ресурсов растений
1.15	Хранение и переработка сельскохозяйственной продукции	Размещение зданий, сооружений, используемых для производства, хранения, первичной и глубокой переработки сельскохозяйственной продукции
1.16	Ведение личного подсобного хозяйства на полевых участках	Производство сельскохозяйственной продукции без права возведения объектов капитального строительства
1.17	Питомники	Выращивание и реализация подроста деревьев и кустарников, используемых в сельском хозяйстве, а также иных сельскохозяйственных культур для получения рассады и семян; размещение сооружений, необходимых для указанных видов сельскохозяйственного производства
1.18	Обеспечение сельскохозяйственного производства	Размещение машинно-транспортных и ремонтных станций, ангаров и гаражей для сельскохозяйственной техники, амбаров, водонапорных башен, трансформаторных станций и иного технического оборудования, используемого для ведения сельского хозяйства
1.19	Сенокошение	Кошение трав, сбор и заготовка сена
1.20	Выпас сельскохозяйственных животных	Выпас сельскохозяйственных животных
9.1	Охрана природных территорий	Сохранение отдельных естественных качеств окружающей природной среды путем ограничения хозяйственной деятельности в данной зоне, в частности: создание и уход за запретными полосами, создание и уход за защитными лесами, в том числе городскими лесами, лесами в лесопарках, и иная хозяйственная деятельность, разрешенная в защитных лесах, соблюдение режима использования природных ресурсов в заказниках, сохранение свойств земель, являющихся особо ценными
11.0	Водные объекты	Ледники, снежники, ручьи, реки, озера, болота, территориальные моря и другие поверхностные водные объекты
11.1	Общее пользование водными объектами	Использование земельных участков, примыкающих к водным объектам способами, необходимыми для осуществления общего водопользования (водопользования, осуществляемого гражданами для личных нужд, а также забор (изъятие) водных ресурсов для целей питьевого и хозяйственно-бытового водоснабжения, купание, использование маломерных судов, водных мотоциклов и других технических средств, предназначенных для отдыха на водных объектах, водопой, если соответствующие запреты не установлены законодательством)
11.2	Специальное пользование водными объектами	Использование земельных участков, примыкающих к водным объектам способами, необходимыми для специального водопользования (забор водных ресурсов из поверхностных водных объектов, сброс сточных вод и (или) дренажных вод, проведение дноуглубительных, взрывных, буровых и других работ, связанных с изменением дна и берегов водных объектов)
12.0	Земельные участки (территории) общего пользования	Земельные участки общего пользования. Содержание данного вида разрешенного использования включает в себя содержание видов разрешенного использования с кодами 12.0.1 - 12.0.2
12.0.1	Улично-дорожная сеть	Размещение объектов улично-дорожной сети: автомобильных дорог, трамвайных путей и пешеходных тротуаров в границах населенных пунктов, пешеходных переходов, бульваров, площадей, проездов, велодорожек и объектов велотранспортной и инженерной инфраструктуры; размещение придорожных стоянок (парковок) транспортных средств в границах городских улиц и дорог, за исключением предусмотренных видами разрешенного использования с кодами 2.7.1, 4.9, 7.2.3, а также некапитальных сооружений, предназначенных для охраны транспортных средств
12.0.2	Благоустройство территории	Размещение декоративных, технических, планировочных, конструктивных устройств, элементов озеленения, различных видов оборудования и оформления, малых архитектурных форм, некапитальных нестационарных строений и сооружений, информационных щитов и указателей, применяемых как составные части благоустройства территории, общественных туалетов
12.3	Запас	Отсутствие хозяйственной деятельности

	Условно разрешенные	
3.1.1	Предоставление коммунальных услуг	Размещение зданий и сооружений, обеспечивающих поставку воды, тепла, электричества, газа, отвод канализационных стоков, очистку и уборку объектов недвижимости (котельных, водозаборов, очистных сооружений, насосных станций, водопроводов, линий электропередач, трансформаторных подстанций, газопроводов, линий связи, телефонных станций, канализаций, стоянок, гаражей и мастерских для обслуживания уборочной и аварийной техники, сооружений, необходимых для сбора и плавки снега)
6.8	Связь	Размещение объектов связи, радиовещания, телевидения, включая воздушные радиорелейные, надземные и подземные кабельные линии связи, линии радиофикации, антенные поля, усилительные пункты на кабельных линиях связи, инфраструктуру спутниковой связи и телерадиовещания, за исключением объектов связи, размещение которых предусмотрено содержанием видов разрешенного использования с кодами 3.1.1, 3.2.3
	Вспомогательные	
2.7.1	Хранение автотранспорта	Размещение отдельно стоящих и пристроенных гаражей, в том числе подземных, предназначенных для хранения автотранспорта, в том числе с разделением на машино-места, за исключением гаражей, размещение которых предусмотрено содержанием видов разрешенного использования с кодами 2.7.2, 4.9
2.7.2	Размещение гаражей для собственных нужд	Размещение для собственных нужд отдельно стоящих гаражей и (или) гаражей, блокированных общими стенами с другими гаражами в одном ряду, имеющих общие с ними крышу, фундамент и коммуникации
3.1.1	Предоставление коммунальных услуг	Размещение зданий и сооружений, обеспечивающих поставку воды, тепла, электричества, газа, отвод канализационных стоков, очистку и уборку объектов недвижимости (котельных, водозаборов, очистных сооружений, насосных станций, водопроводов, линий электропередач, трансформаторных подстанций, газопроводов, линий связи, телефонных станций, канализаций, стоянок, гаражей и мастерских для обслуживания уборочной и аварийной техники, сооружений, необходимых для сбора и плавки снега)
3.1.2	Административные здания организаций, обеспечивающих предоставление коммунальных услуг	Размещение зданий, предназначенных для приема физических и юридических лиц в связи с предоставлением им коммунальных услуг
4.9	Служебные гаражи	Размещение постоянных или временных гаражей, стоянок для хранения служебного автотранспорта, используемого в целях осуществления видов деятельности, предусмотренных видами разрешенного использования с кодами 3.0, 4.0, а также для стоянки и хранения транспортных средств общего пользования, в том числе в депо
12.0	Земельные участки (территории) общего пользования	Земельные участки общего пользования. Содержание данного вида разрешенного использования включает в себя содержание видов разрешенного использования с кодами 12.0.1 - 12.0.2
12.0.1	Улично-дорожная сеть	Размещение объектов улично-дорожной сети: автомобильных дорог, трамвайных путей и пешеходных тротуаров в границах населенных пунктов, пешеходных переходов, бульваров, площадей, проездов, велодорожек и объектов велотранспортной и инженерной инфраструктуры; размещение придорожных стоянок (парковок) транспортных средств в границах городских улиц и дорог, за исключением предусмотренных видами разрешенного использования с кодами 2.7.1, 4.9, 7.2.3, а также некапитальных сооружений, предназначенных для охраны транспортных средств
12.0.2	Благоустройство территории	Размещение декоративных, технических, планировочных, конструктивных устройств, элементов озеленения, различных видов оборудования и оформления, малых архитектурных форм, некапитальных нестационарных строений и сооружений, информационных щитов и указателей, применяемых как составные части благоустройства территории, общественных туалетов

2. Предельные размеры земельных участков и предельные параметры разрешенного строительства, реконструкции объектов капитального строительства территориальной зоны ТСХ-1:

Код	Вид разрешенного использования земельных участков и объектов капитального строительства	Площадь земельных участков		Минимальные отступы от границ земельных участков в целях определения мест допустимого размещения зданий, строений, сооружений, за пределами которых запрещено строительство зданий, строений, сооружений	Минимальный отступ от красной линии в целях определения мест допустимого размещения зданий, строений, сооружений, за пределами которых запрещено строительство зданий, строений, сооружений	Предельная (максимальная) высота объектов капитального строительства	Максимальный процент застройки в границах земельного участка
		Минимальная	Максимальная				
1	2	3	4	5	6	7	8
Основные							
1.1	Растениеводство	не подлежит установлению	не подлежит установлению	3 м	5 м	12 м	80 %
1.2	Выращивание зерновых и иных сельскохозяйственных культур	не подлежит установлению	не подлежит установлению	3 м	5 м	12 м	80 %
1.3	Овощеводство	не подлежит установлению	не подлежит установлению	3 м	5 м	12 м	80 %
1.4	Выращивание тонизирующих, лекарственных,	не подлежит установлению	не подлежит установлению	3 м	5 м	12 м	80 %

	цветочных культур	лению	лению				
1.5	Садоводство	не подлежит установлению	не подлежит установлению	3 м	5 м	12 м	80 %
1.6	Выращивание льна и конопли	не подлежит установлению	не подлежит установлению	3 м	5 м	12 м	80 %
1.7	Животноводство	не подлежит установлению	не подлежит установлению	3 м	5 м	12 м	80 %
1.8	Скотоводство	не подлежит установлению	не подлежит установлению	3 м	5 м	12 м	80 %
1.9	Звероводство	не подлежит установлению	не подлежит установлению	3 м	5 м	12 м	80 %
1.10	Птицеводство	не подлежит установлению	не подлежит установлению	3 м	5 м	12 м	80 %
1.11	Свиноводство	не подлежит установлению	не подлежит установлению	3 м	5 м	12 м	80 %
1.12	Пчеловодство	не подлежит установлению	не подлежит установлению	3 м	5 м	12 м	80 %
1.13	Рыбоводство	не подлежит установлению	не подлежит установлению	3 м	5 м	12 м	80 %
1.14	Научное обеспечение сельского хозяйства	не подлежит установлению	не подлежит установлению	3 м	5 м	12 м	80 %
1.15	Хранение и переработка сельскохозяйственной продукции	не подлежит установлению	не подлежит установлению	3 м	5 м	12 м	80 %
1.16	Ведение личного подсобного хозяйства на полевых участках	не подлежит установлению	не подлежит установлению	3 м	5 м	12 м	80 %
1.17	Питомники	не подлежит установлению	не подлежит установлению	3 м	5 м	12 м	80 %
1.18	Обеспечение сельскохозяйственного производства	не подлежит установлению	не подлежит установлению	3 м	5 м	12 м	80 %
1.19	Сенокошение	не подлежит установлению	не подлежит установлению	3 м	5 м	12 м	80 %
1.20	Выпас сельскохозяйственных животных	не подлежит установлению	не подлежит установлению	3 м	5 м	12 м	80 %
9.1	Охрана природных территорий	не подлежит установлению	не подлежит установлению	3 м	5 м	12 м	не подлежит установлению
11.0	Водные объекты	не подлежит установлению	не подлежит установлению	0 м	0 м	не подлежит установлению	не подлежит установлению

11.1	Общее пользование водными объектами	не подлежит установлению	не подлежит установлению	0 м	0 м	не подлежит установлению	не подлежит установлению
11.2	Специальное пользование водными объектами	не подлежит установлению	не подлежит установлению	0 м	0 м	не подлежит установлению	не подлежит установлению
12.0	Земельные участки (территории) общего пользования	не подлежит установлению	не подлежит установлению	0 м	0 м	не подлежит установлению	100 %
12.0.1	Улично-дорожная сеть	не подлежит установлению	не подлежит установлению	0 м	0 м	не подлежит установлению	100 %
12.0.2	Благоустройство территории	не подлежит установлению	не подлежит установлению	0 м	0 м	не подлежит установлению	100 %
12.3	Запас	не подлежит установлению	не подлежит установлению	3 м	5 м	12 м	5 % в случае, если для земельного участка дополнительно к основному виду разрешенного использования определен вспомогательный вид разрешенного использования "Коммунальное обслуживание"; 0 % в иных случаях
Условно разрешенные							
3.1.1	Предоставление коммунальных услуг	не подлежит установлению	не подлежит установлению	для объектов инженерно-технического обеспечения – 0 м, для хозяйственных построек – 1 м, для других объектов капитального строительства – 3 м	для объектов инженерно-технического обеспечения – 0 м, для других объектов капитального строительства – 5 м	12 м	в случае размещения на земельном участке только объектов инженерно-технического обеспечения – 100 %, в случае размещения на земельном участке иных объектов – 80 %
6.8	Связь	не подлежит установлению	не подлежит установлению	для объектов связи, радиовещания, телевидения – 0 м; для других объектов капитального строительства – 3 м	для объектов связи, радиовещания, телевидения – 0 м; для других объектов капитального строительства – 5 м	не подлежит установлению	не подлежит установлению
Вспомогательные							
2.7.1	Хранение автотранспорта	не подлежит установлению	не подлежит установлению	0 м	5 м	5 м	100 %
2.7.2	Размещение гаражей для собственных нужд	не подлежит установлению	не подлежит установлению	0 м	5 м	5 м	100 %
3.1.1	Предоставление коммунальных услуг	не подлежит установлению	не подлежит установлению	для объектов инженерно-технического обеспечения – 0 м, для хозяйственных построек – 1 м, для других объектов капитального строительства – 3 м	для объектов инженерно-технического обеспечения – 0 м, для других объектов капитального строительства – 5 м	12 м	в случае размещения на земельном участке только объектов инженерно-технического обеспечения – 100 %, в случае размещения на земельном участке иных объектов – 80 %
3.1.2	Административные здания организаций, обеспечивающих предоставление коммунальных услуг	не подлежит установлению	не подлежит установлению	3 м	5 м	12 м	80 %
4.9	Служебные гаражи	не подлежит установлению	не подлежит установлению	для автостоянок - 0 м, для других объектов капитального строительства - 3 м	для автостоянок - 0 м, для других объектов капитального строительства - 5 м	12 м	80 %

12.0	Земельные участки (территории) общего пользования	не подлежит установлению	не подлежит установлению	0 м	0 м	не подлежит установлению	100 %
12.0.1	Улично-дорожная сеть	не подлежит установлению	не подлежит установлению	0 м	0 м	не подлежит установлению	100 %
12.0.2	Благоустройство территории	не подлежит установлению	не подлежит установлению	0 м	0 м	не подлежит установлению	100 %

Статья 27. Территориальная зона ТСХ-2

1. Виды разрешенного использования земельных участков и объектов капитального строительства:

Код	Виды разрешенного использования земельных участков и объектов капитального строительства, код согласно классификатору	Объекты капитального строительства, разрешенные для размещения на земельных участках
	Основные	
1.3	Овощеводство	Осуществление хозяйственной деятельности на сельскохозяйственных угодьях, связанной с производством картофеля, листовых, плодовых, луковичных и бахчевых сельскохозяйственных культур, в том числе с использованием теплиц
1.7	Животноводство	Осуществление хозяйственной деятельности, связанной с производством продукции животноводства, в том числе сенокошение, выпас сельскохозяйственных животных, разведение племенных животных, производство и использование племенной продукции (материала), размещение зданий, сооружений, используемых для содержания и разведения сельскохозяйственных животных, производства, хранения и первичной переработки сельскохозяйственной продукции. Содержание данного вида разрешенного использования включает в себя содержание видов разрешенного использования с кодами 1.8 - 1.11, 1.15, 1.19, 1.20
1.8	Скотоводство	Осуществление хозяйственной деятельности, в том числе на сельскохозяйственных угодьях, связанной с разведением сельскохозяйственных животных (крупного рогатого скота, овец, коз, лошадей, верблюдов, оленей); сенокошение, выпас сельскохозяйственных животных, производство кормов, размещение зданий, сооружений, используемых для содержания и разведения сельскохозяйственных животных; разведение племенных животных, производство и использование племенной продукции (материала)
1.9	Звероводство	Осуществление хозяйственной деятельности, связанной с разведением в неволе ценных пушных зверей; размещение зданий, сооружений, используемых для содержания и разведения животных, производства, хранения и первичной переработки продукции; разведение племенных животных, производство и использование племенной продукции (материала)
1.10	Птицеводство	Осуществление хозяйственной деятельности, связанной с разведением домашних пород птиц, в том числе водоплавающих; размещение зданий, сооружений, используемых для содержания и разведения животных, производства, хранения и первичной переработки продукции птицеводства; разведение племенных животных, производство и использование племенной продукции (материала)
1.11	Свиноводство	Осуществление хозяйственной деятельности, связанной с разведением свиней; размещение зданий, сооружений, используемых для содержания и разведения животных, производства, хранения и первичной переработки продукции; разведение племенных животных, производство и использование племенной продукции (материала)
1.15	Хранение и переработка сельскохозяйственной продукции	Размещение зданий, сооружений, используемых для производства, хранения, первичной и глубокой переработки сельскохозяйственной продукции
1.18	Обеспечение сельскохозяйственного производства	Размещение машинно-транспортных и ремонтных станций, ангаров и гаражей для сельскохозяйственной техники, амбаров, водонапорных башен, трансформаторных станций и иного технического оборудования, используемого для ведения сельского хозяйства
1.19	Сенокошение	Кошение трав, сбор и заготовка сена
1.20	Выпас сельскохозяйственных животных	Выпас сельскохозяйственных животных
2.2	Для ведения личного подсобного хозяйства (приусадебный земельный участок)	Размещение жилого дома, указанного в описании вида разрешенного использования с кодом 2.1; производство сельскохозяйственной продукции; размещение гаража и иных вспомогательных сооружений; содержание сельскохозяйственных животных
2.7.1	Хранение автотранспорта	Размещение отдельно стоящих и пристроенных гаражей, в том числе подземных, предназначенных для хранения автотранспорта, в том числе с разделением на машино-места, за исключением гаражей, размещение которых предусмотрено содержанием видов разрешенного использования с кодами 2.7.2, 4.9
2.7.2	Размещение гаражей для собственных нужд	Размещение для собственных нужд отдельно стоящих гаражей и (или) гаражей, блокированных общими стенами с другими гаражами в одном ряду, имеющих общие с ними крышу, фундамент и коммуникации
6.4	Пищевая промышленность	Размещение объектов пищевой промышленности, по переработке сельскохозяйственной продукции способом, приводящим к их переработке в иную продукцию (консервирование, копчение, хлебопечение), в том числе для производства напитков, алкогольных напитков и табачных изделий
6.9	Склады	Размещение сооружений, имеющих назначение по временному хранению, распределению и перевалке грузов (за исключением хранения стратегических запасов), не являющихся частями производственных

		комплексов, на которых был создан груз: промышленные базы, склады, погрузочные терминалы и доки, нефтехранилища и нефтеналивные станции, газовые хранилища и обслуживающие их газоконденсатные и газоперекачивающие станции, элеваторы и продовольственные склады, за исключением железнодорожных перевалочных складов
9.1	Охрана природных территорий	Сохранение отдельных естественных качеств окружающей природной среды путем ограничения хозяйственной деятельности в данной зоне, в частности: создание и уход за запретными полосами, создание и уход за защитными лесами, в том числе городскими лесами, лесами в лесопарках, иная хозяйственная деятельность, разрешенная в защитных лесах, соблюдение режима использования природных ресурсов в заказниках, сохранение свойств земель, являющихся особо ценными
11.0	Водные объекты	Ледники, снежники, ручьи, реки, озера, болота, территориальные моря и другие поверхностные водные объекты
11.1	Общее пользование водными объектами	Использование земельных участков, примыкающих к водным объектам способами, необходимыми для осуществления общего водопользования (водопользования, осуществляемого гражданами для личных нужд, а также забор (изъятие) водных ресурсов для целей питьевого и хозяйственно-бытового водоснабжения, купание, использование маломерных судов, водных мотоциклов и других технических средств, предназначенных для отдыха на водных объектах, водопой, если соответствующие запреты не установлены законодательством)
11.2	Специальное пользование водными объектами	Использование земельных участков, примыкающих к водным объектам способами, необходимыми для специального водопользования (забор водных ресурсов из поверхностных водных объектов, сброс сточных вод и (или) дренажных вод, проведение дноуглубительных, взрывных, буровых и других работ, связанных с изменением дна и берегов водных объектов)
12.0	Земельные участки (территории) общего пользования	Земельные участки общего пользования. Содержание данного вида разрешенного использования включает в себя содержание видов разрешенного использования с кодами 12.0.1 - 12.0.2
12.0.1	Улично-дорожная сеть	Размещение объектов улично-дорожной сети: автомобильных дорог, трамвайных путей и пешеходных тротуаров в границах населенных пунктов, пешеходных переходов, бульваров, площадей, проездов, велодорожек и объектов велотранспортной и инженерной инфраструктуры; размещение придорожных стоянок (парковок) транспортных средств в границах городских улиц и дорог, за исключением предусмотренных видами разрешенного использования с кодами 2.7.1, 4.9, 7.2.3, а также некапитальных сооружений, предназначенных для охраны транспортных средств
12.0.2	Благоустройство территории	Размещение декоративных, технических, планировочных, конструктивных устройств, элементов озеленения, различных видов оборудования и оформления, малых архитектурных форм, некапитальных нестационарных строений и сооружений, информационных щитов и указателей, применяемых как составные части благоустройства территории, общественных туалетов
12.3	Запас	Отсутствие хозяйственной деятельности
13.1	Ведение огородничества	Осуществление отдыха и (или) выращивания гражданами для собственных нужд сельскохозяйственных культур; размещение хозяйственных построек, не являющихся объектами недвижимости, предназначенных для хранения инвентаря и урожая сельскохозяйственных культур
13.2	Ведение садоводства	Осуществление отдыха и (или) выращивания гражданами для собственных нужд сельскохозяйственных культур; размещение для собственных нужд садового дома, жилого дома, указанного в описании вида разрешенного использования с кодом 2.1, хозяйственных построек и гаражей для собственных нужд
	Условно разрешенные	
3.1.1	Предоставление коммунальных услуг	Размещение зданий и сооружений, обеспечивающих поставку воды, тепла, электричества, газа, отвод канализационных стоков, очистку и уборку объектов недвижимости (котельных, водозаборов, очистных сооружений, насосных станций, водопроводов, линий электропередач, трансформаторных подстанций, газопроводов, линий связи, телефонных станций, канализаций, стоянок, гаражей и мастерских для обслуживания уборочной и аварийной техники, сооружений, необходимых для сбора и плавки снега)
6.8	Связь	Размещение объектов связи, радиовещания, телевидения, включая воздушные радиорелейные, надземные и подземные кабельные линии связи, линии радиофикации, антенные поля, усилительные пункты на кабельных линиях связи, инфраструктуру спутниковой связи и телерадиовещания, за исключением объектов связи, размещение которых предусмотрено содержанием видов разрешенного использования с кодами 3.1.1, 3.2.3
	Вспомогательные	
2.7.1	Хранение автотранспорта	Размещение отдельно стоящих и пристроенных гаражей, в том числе подземных, предназначенных для хранения автотранспорта, в том числе с разделением на машино-места, за исключением гаражей, размещение которых предусмотрено содержанием видов разрешенного использования с кодами 2.7.2, 4.9
2.7.2	Размещение гаражей для собственных нужд	Размещение для собственных нужд отдельно стоящих гаражей и (или) гаражей, блокированных общими стенами с другими гаражами в одном ряду, имеющих общие с ними крышу, фундамент и коммуникации
3.1.1	Предоставление коммунальных услуг	Размещение зданий и сооружений, обеспечивающих поставку воды, тепла, электричества, газа, отвод канализационных стоков, очистку и уборку объектов недвижимости (котельных, водозаборов, очистных сооружений, насосных станций, водопроводов, линий электропередач, трансформаторных подстанций, газопроводов, линий связи, телефонных станций, канализаций, стоянок, гаражей и мастерских для обслуживания уборочной и аварийной техники, сооружений, необходимых для сбора и плавки снега)
3.1.2	Административные здания организаций, обеспечивающих предоставление коммунальных услуг	Размещение зданий, предназначенных для приема физических и юридических лиц в связи с предоставлением им коммунальных услуг
4.9	Служебные гаражи	Размещение постоянных или временных гаражей, стоянок для хранения служебного автотранспорта, используемого в целях осуществления видов деятельности, предусмотренных видами разрешенного использования с кодами 3.0, 4.0, а также для стоянки и хранения транспортных средств общего пользования, в том числе в депо
12.0	Земельные участки (территории) общего пользования	Земельные участки общего пользования. Содержание данного вида разрешенного использования включает в себя содержание видов разрешенного использования с кодами 12.0.1 - 12.0.2

12.0.1	Улично-дорожная сеть	Размещение объектов улично-дорожной сети: автомобильных дорог, трамвайных путей и пешеходных тротуаров в границах населенных пунктов, пешеходных переходов, бульваров, площадей, проездов, велодорожек и объектов велотранспортной и инженерной инфраструктуры; размещение придорожных стоянок (парковок) транспортных средств в границах городских улиц и дорог, за исключением предусмотренных видами разрешенного использования с кодами 2.7.1, 4.9, 7.2.3, а также некапитальных сооружений, предназначенных для охраны транспортных средств
12.0.2	Благоустройство территории	Размещение декоративных, технических, планировочных, конструктивных устройств, элементов озеленения, различных видов оборудования и оформления, малых архитектурных форм, некапитальных нестационарных строений и сооружений, информационных щитов и указателей, применяемых как составные части благоустройства территории, общественных туалетов

2. Предельные размеры земельных участков и предельные параметры разрешенного строительства, реконструкции объектов капитального строительства территориальной зоны ТСХ-2:

Код	Вид разрешенного использования земельных участков и объектов капитального строительства	Площадь земельных участков		Минимальные отступы от границ земельных участков в целях определения мест допустимого размещения зданий, строений, сооружений, за пределами которых запрещено строительство зданий, строений, сооружений	Минимальный отступ от красной линии в целях определения мест допустимого размещения зданий, строений, сооружений, за пределами которых запрещено строительство зданий, строений, сооружений	Предельная (максимальная) высота объектов капитального строительства	Максимальный процент застройки в границах земельного участка
		Минимальная	Максимальная				
1	2	3	4	5	6	7	8
Основные							
1.3	Овощеводство	не подлежит установлению	не подлежит установлению	3 м	5 м	12 м	80 %
1.7	Животноводство	не подлежит установлению	не подлежит установлению	3 м	5 м	12 м	80 %
1.8	Скотоводство	не подлежит установлению	не подлежит установлению	3 м	5 м	12 м	80 %
1.9	Звероводство	не подлежит установлению	не подлежит установлению	3 м	5 м	12 м	80 %
1.10	Птицеводство	не подлежит установлению	не подлежит установлению	3 м	5 м	12 м	80 %
1.11	Свиноводство	не подлежит установлению	не подлежит установлению	3 м	5 м	12 м	80 %
1.15	Хранение и переработка сельскохозяйственной продукции	не подлежит установлению	не подлежит установлению	3 м	5 м	12 м	80 %
1.18	Обеспечение сельскохозяйственного производства	не подлежит установлению	не подлежит установлению	3 м	5 м	12 м	80 %
1.19	Сенокосшение	не подлежит установлению	не подлежит установлению	3 м	5 м	12 м	80 %
1.20	Выпас сельскохозяйственных животных	не подлежит установлению	не подлежит установлению	3 м	5 м	12 м	80 %
2.2	Для ведения личного подсобного хозяйства (приусадебный земельный участок)	400 м ²	3000м ²	3 м	5 м	12 м	а) 30% при размере земельного участка 800 м ² и менее б) 20% при размере земельного участка более 800 м ²
2.7.1	Хранение автотранспорта	не подлежит установлению	1000 м ²	0 м	5 м	5 м	100 %
2.7.2	Размещение гаражей для собственных нужд	не подлежит установлению	1000 м ²	0 м	5 м	5 м	100 %
6.4	Пищевая промышленность	100 м ²	100000 м ²	3 м	5 м	12 м	20 %
6.9	Склады	100 м ²	100000 м ²	3 м	5 м	12 м	20 %
9.1	Охрана природных территорий	не подлежит установлению	не подлежит установлению	3 м	5 м	12 м	не подлежит установлению
11.0	Водные объекты	не подлежит установлению	не подлежит установлению	0 м	0 м	не подлежит установле	не подлежит установлению

						нию	
11.1	Общее пользование водными объектами	не подлежит установлению	не подлежит установлению	0 м	0 м	не подлежит установлению	не подлежит установлению
11.2	Специальное пользование водными объектами	не подлежит установлению	не подлежит установлению	0 м	0 м	не подлежит установлению	не подлежит установлению
12.0	Земельные участки (территории) общего пользования	не подлежит установлению	не подлежит установлению	0 м	0 м	не подлежит установлению	100 %
12.0.1	Улично-дорожная сеть	не подлежит установлению	не подлежит установлению	0 м	0 м	не подлежит установлению	100 %
12.0.2	Благоустройство территории	не подлежит установлению	не подлежит установлению	0 м	0 м	не подлежит установлению	100 %
12.3	Запас	не подлежит установлению	не подлежит установлению	3 м	5 м	12 м	5 % в случае, если для земельного участка дополнительно к основному виду разрешенного использования определен вспомогательный вид разрешенного использования "Коммунальное обслуживание"; 0 % в иных случаях
13.1	Ведение огородничества	400 м ²	3000 м ²	3 м	5 м	9 м	15 % при размере земельного участка 800 м ² и менее 10 % при размере земельного участка более 800 м ²
13.2	Ведение садоводства	400 м ²	3000 м ²	3 м	5 м	9 м	15 % при размере земельного участка 800 м ² и менее 10 % при размере земельного участка более 800 м ²
Условно разрешенные							
3.1.1	Предоставление коммунальных услуг	не подлежит установлению	не подлежит установлению	0 м	5 м	12 м	80 %
6.8	Связь	не подлежит установлению	не подлежит установлению	для объектов связи, радиовещания, телевидения – 0 м; для других объектов капитального строительства – 3 м	для объектов связи, радиовещания, телевидения – 0 м; для других объектов капитального строительства – 5 м	не подлежит установлению	не подлежит установлению
Вспомогательные							
2.7.1	Хранение автотранспорта	не подлежит установлению	не подлежит установлению	0 м	5 м	12 м	80 %
2.7.2	Размещение гаражей для собственных нужд	не подлежит установлению	не подлежит установлению	0 м	5 м	12 м	80 %
3.1.1	Предоставление коммунальных услуг	не подлежит установлению	не подлежит установлению	для объектов инженерно-технического обеспечения – 0 м, для хозяйственных построек – 1 м, для других объектов капитального строительства – 3 м	для объектов инженерно-технического обеспечения – 0 м, для других объектов капитального строительства – 5 м	12 м	в случае размещения на земельном участке только объектов инженерно-технического обеспечения – 100 %, в случае размещения на земельном участке иных объектов – 80 %
3.1.2	Административ	не подлежит	не подлежит	3 м	5 м	12 м	80 %

	ные здания организаций, обеспечивающих предоставление коммунальных услуг	установлению	установлению				
4.9	Служебные гаражи	не подлежит установлению	не подлежит установлению	для автостоянок - 0 м, для других объектов капитального строительства - 3 м	для автостоянок - 0 м, для других объектов капитального строительства - 5 м	12 м	80 %
12.0	Земельные участки (территории) общего пользования	не подлежит установлению	не подлежит установлению	0 м	0 м	не подлежит установлению	100 %
12.0.1	Улично-дорожная сеть	не подлежит установлению	не подлежит установлению	0 м	0 м	не подлежит установлению	100 %
12.0.2	Благоустройство территории	не подлежит установлению	не подлежит установлению	0 м	0 м	не подлежит установлению	100 %

Статья 28. Территориальная зона ТСХ-3

1. Виды разрешенного использования земельных участков и объектов капитального строительства:

Код	Виды разрешенного использования земельных участков и объектов капитального строительства, код согласно классификатору	Объекты капитального строительства, разрешенные для размещения на земельных участках
	Основные	
9.1	Охрана природных территорий	Сохранение отдельных естественных качеств окружающей природной среды путем ограничения хозяйственной деятельности в данной зоне, в частности: создание и уход за запретными полосами, создание и уход за защитными лесами, в том числе городскими лесами, лесами в лесопарках, и иная хозяйственная деятельность, разрешенная в защитных лесах, соблюдение режима использования природных ресурсов в заказниках, сохранение свойств земель, являющихся особо ценными
11.0	Водные объекты	Ледники, снежники, ручьи, реки, озера, болота, территориальные моря и другие поверхностные водные объекты
11.1	Общее пользование водными объектами	Использование земельных участков, примыкающих к водным объектам способами, необходимыми для осуществления общего водопользования (водопользования, осуществляемого гражданами для личных нужд, а также забор (изъятие) водных ресурсов для целей питьевого и хозяйственно-бытового водоснабжения, купание, использование маломерных судов, водных мотоциклов и других технических средств, предназначенных для отдыха на водных объектах, водопой, если соответствующие запреты не установлены законодательством)
11.2	Специальное пользование водными объектами	Использование земельных участков, примыкающих к водным объектам способами, необходимыми для специального водопользования (забор водных ресурсов из поверхностных водных объектов, сброс сточных вод и (или) дренажных вод, проведение дноуглубительных, взрывных, буровых и других работ, связанных с изменением дна и берегов водных объектов)
12.0.1	Улично-дорожная сеть	Размещение объектов улично-дорожной сети: автомобильных дорог, трамвайных путей и пешеходных тротуаров в границах населенных пунктов, пешеходных переходов, бульваров, площадей, проездов, велодорожек и объектов велотранспортной и инженерной инфраструктуры; размещение придорожных стоянок (парковок) транспортных средств в границах городских улиц и дорог, за исключением предусмотренных видами разрешенного использования с кодами 2.7.1, 4.9, 7.2.3, а также некапитальных сооружений, предназначенных для охраны транспортных средств
12.3	Запас	Отсутствие хозяйственной деятельности
13.1	Ведение огородничества	Осуществление отдыха и (или) выращивания гражданами для собственных нужд сельскохозяйственных культур; размещение хозяйственных построек, не являющихся объектами недвижимости, предназначенных для хранения инвентаря и урожая сельскохозяйственных культур
13.2	Ведение садоводства	Осуществление отдыха и (или) выращивания гражданами для собственных нужд сельскохозяйственных культур; размещение для собственных нужд садового дома, жилого дома, указанного в описании вида разрешенного использования с кодом 2.1, хозяйственных построек и гаражей для собственных нужд
	Условно разрешенные	
6.8	Связь	Размещение объектов связи, радиовещания, телевидения, включая воздушные радиорелейные, надземные и подземные кабельные линии связи, линии радиофикации, антенные поля, усилительные пункты на кабельных линиях связи, инфраструктуру спутниковой связи и телерадиовещания, за исключением объектов связи, размещение которых предусмотрено содержанием видов разрешенного использования с кодами 3.1.1, 3.2.3
	Вспомогательные	
2.7.1	Хранение автотранспорта	Размещение отдельно стоящих и пристроенных гаражей, в том числе подземных, предназначенных для хранения автотранспорта, в том числе с разделением на машино-места, за исключением гаражей, размещение которых предусмотрено содержанием видов разрешенного

		использования с кодами 2.7.2, 4.9
2.7.2	Размещение гаражей для собственных нужд	Размещение для собственных нужд отдельно стоящих гаражей и (или) гаражей, блокированных общими стенами с другими гаражами в одном ряду, имеющих общие с ними крышу, фундамент и коммуникации
3.1.1	Предоставление коммунальных услуг	Размещение зданий и сооружений, обеспечивающих поставку воды, тепла, электричества, газа, отвод канализационных стоков, очистку и уборку объектов недвижимости (котельных, водозаборов, очистных сооружений, насосных станций, водопроводов, линий электропередач, трансформаторных подстанций, газопроводов, линий связи, телефонных станций, канализаций, стоянок, гаражей и мастерских для обслуживания уборочной и аварийной техники, сооружений, необходимых для сбора и плавки снега)
3.1.2	Административные здания организаций, обеспечивающих предоставление коммунальных услуг	Размещение зданий, предназначенных для приема физических и юридических лиц в связи с предоставлением им коммунальных услуг
4.9	Служебные гаражи	Размещение постоянных или временных гаражей, стоянок для хранения служебного автотранспорта, используемого в целях осуществления видов деятельности, предусмотренных видами разрешенного использования с кодами 3.0, 4.0, а также для стоянки и хранения транспортных средств общего пользования, в том числе в депо
12.0.1	Улично-дорожная сеть	Размещение объектов улично-дорожной сети: автомобильных дорог, трамвайных путей и пешеходных тротуаров в границах населенных пунктов, пешеходных переходов, бульваров, площадей, проездов, велодорожек и объектов велотранспортной и инженерной инфраструктуры; размещение придорожных стоянок (парковок) транспортных средств в границах городских улиц и дорог, за исключением предусмотренных видами разрешенного использования с кодами 2.7.1, 4.9, 7.2.3, а также некапитальных сооружений, предназначенных для охраны транспортных средств

2. Предельные размеры земельных участков и предельные параметры разрешенного строительства, реконструкции объектов капитального строительства территориальной зоны ТСХ-3:

Код	Вид разрешенного использования земельных участков и объектов капитального строительства	Площадь земельных участков		Минимальные отступы от границ земельных участков в целях определения мест допустимого размещения зданий, строений, сооружений, за пределами которых запрещено строительство зданий, строений, сооружений	Минимальный отступ от красной линии в целях определения мест допустимого размещения зданий, строений, сооружений, за пределами которых запрещено строительство зданий, строений, сооружений	Предельная (максимальная) высота объектов капитального строительства	Максимальный процент застройки в границах земельного участка
		Минимальная	Максимальная				
1	2	3	4	5	6	7	8
Основные							
9.1	Охрана природных территорий	не подлежит установлению	не подлежит установлению	3 м	5 м	12 м	5 % в случае, если для земельного участка дополнительно к основному виду разрешенного использования определен вспомогательный вид разрешенного использования "Коммунальное обслуживание"; 0 % в иных случаях
11.0	Водные объекты	не подлежит установлению	не подлежит установлению	0 м	0 м	не подлежит установлению	не подлежит установлению
11.1	Общее пользование водными объектами	не подлежит установлению	не подлежит установлению	0 м	0 м	не подлежит установлению	не подлежит установлению
11.2	Специальное пользование водными объектами	не подлежит установлению	не подлежит установлению	0 м	0 м	не подлежит установлению	не подлежит установлению
12.0.1	Улично-дорожная сеть	не подлежит установлению	не подлежит установлению	0 м	0 м	не подлежит установлению	100 %
12.3	Запас	не подлежит установлению	не подлежит установлению	3 м	5 м	12 м	5 % в случае, если для земельного участка дополнительно к основному виду разрешенного использования определен вспомогательный вид разрешенного использования "Коммунальное обслуживание"; 0 % в иных случаях
13.1	Ведение огородничества	400 м ²	3000 м ²	3 м	5 м	9 м	15 % при размере земельного участка 800

							м ² и менее 10 % при размере земельного участка более 800 м ²
13.2	Ведение садоводства	400 м ²	3000 м ²	3 м	5 м	9 м	15 % при размере земельного участка 800 м ² и менее 10 % при размере земельного участка более 800 м ²
Условно разрешенные							
6.8	Связь	не подлежит установлению	10000 м ²	для объектов связи, радиовещания, телевидения – 0 м; для других объектов капитального строительства – 3 м	для объектов связи, радиовещания, телевидения – 0 м; для других объектов капитального строительства – 5 м	не подлежит установлению	не подлежит установлению
Вспомогательные							
2.7.1	Хранение автотранспорта	не подлежит установлению	не подлежит установлению	0 м	5 м	12 м	80 %
2.7.2	Размещение гаражей для собственных нужд	не подлежит установлению	не подлежит установлению	0 м	5 м	12 м	80 %
3.1.1	Предоставление коммунальных услуг	не подлежит установлению	10000 м ²	для объектов инженерно-технического обеспечения – 0 м;	не подлежит установлению	10000 м ²	для объектов инженерно-технического обеспечения – 0 м;
3.1.2	Административные здания организаций, обеспечивающих предоставление коммунальных услуг	300 м ²	10000 м ²	3 м	5 м	15 м	80 %
4.9	Служебные гаражи	не подлежит установлению	не подлежит установлению	для автостоянок - 0 м, для других объектов капитального строительства - 3 м	для автостоянок - 0 м, для других объектов капитального строительства - 5 м	12 м	80 %
12.0.1	Улично-дорожная сеть	не подлежит установлению	не подлежит установлению	0 м	0 м	не подлежит установлению	100 %

Глава 12. Рекреационные зоны

Статья 29. Территориальная зона ТР-1

1. Виды разрешенного использования земельных участков и объектов капитального строительства:

Код	Виды разрешенного использования земельных участков и объектов капитального строительства, код согласно классификатору	Объекты капитального строительства, разрешенные для размещения на земельных участках
Основные		
3.1.1	Предоставление коммунальных услуг	Размещение зданий и сооружений, обеспечивающих поставку воды, тепла, электричества, газа, отвод канализационных стоков, очистку и уборку объектов недвижимости (котельных, водозаборов, очистных сооружений, насосных станций, водопроводов, линий электропередач, трансформаторных подстанций, газопроводов, линий связи, телефонных станций, канализаций, стоянок, гаражей и мастерских для обслуживания уборочной и аварийной техники, сооружений, необходимых для сбора и плавки снега)
3.1.2	Административные здания организаций, обеспечивающих предоставление коммунальных услуг	Размещение зданий, предназначенных для приема физических и юридических лиц в связи с предоставлением им коммунальных услуг
3.6.1	Объекты культурно-досуговой деятельности	Размещение зданий, предназначенных для размещения музеев, выставочных залов, художественных галерей, домов культуры, библиотек, кинотеатров и кинозалов, театров, филармоний, концертных залов, планетариев
3.6.2	Парки культуры и отдыха	Размещение парков культуры и отдыха
5.1.1	Обеспечение спортивно-зрелищных мероприятий	Размещение спортивно-зрелищных зданий и сооружений, имеющих специальные места для зрителей от 500 мест (стадионов, дворцов спорта, ледовых дворцов, ипподромов)
5.1.2	Обеспечение занятий спортом в помещениях	Размещение спортивных клубов, спортивных залов, бассейнов, физкультурно-оздоровительных комплексов в зданиях и сооружениях
5.1.3	Площадки для занятий спортом	Размещение площадок для занятия спортом и физкультурой на открытом воздухе (физкультурные площадки, беговые дорожки, поля для спортивной игры)
5.1.4	Оборудованные площадки для занятий спортом	Размещение сооружений для занятия спортом и физкультурой на открытом воздухе (теннисные корты, автодромы, мотодромы, трамплины, спортивные стрельбища)

5.1.5	Водный спорт	Размещение спортивных сооружений для занятия водными видами спорта (причалы и сооружения, необходимые для организации водных видов спорта и хранения соответствующего инвентаря)
5.1.7	Спортивные базы	Размещение спортивных баз и лагерей, в которых осуществляется спортивная подготовка длительно проживающих в них лиц
5.2	Природно-познавательный туризм	Размещение баз и палаточных лагерей для проведения походов и экскурсий по ознакомлению с природой, пеших и конных прогулок, устройство троп и дорожек, размещение щитов с познавательными сведениями об окружающей природной среде; осуществление необходимых природоохранных и природовосстановительных мероприятий
5.2.1	Туристическое обслуживание	Размещение пансионатов, гостиниц, кемпингов, домов отдыха, не оказывающих услуги по лечению; размещение детских лагерей
5.3	Охота и рыбалка	Обустройство мест охоты и рыбалки, в том числе размещение дома охотника или рыболова, сооружений, необходимых для восстановления и поддержания поголовья зверей или количества рыбы
5.4	Причалы для маломерных судов	Размещение сооружений, предназначенных для причаливания, хранения и обслуживания яхт, катеров, лодок и других маломерных судов
9.1	Охрана природных территорий	Сохранение отдельных естественных качеств окружающей природной среды путем ограничения хозяйственной деятельности в данной зоне, в частности: создание и уход за запретными полосами, создание и уход за защитными лесами, в том числе городскими лесами, лесами в лесопарках, иная хозяйственная деятельность, разрешенная в защитных лесах, соблюдение режима использования природных ресурсов в заказниках, сохранение свойств земель, являющихся особо ценными
9.2	Курортная деятельность	Использование, в том числе с их извлечением, для лечения и оздоровления человека природных лечебных ресурсов (месторождения минеральных вод, лечебные грязи, рапой лиманов и озер, особый климат и иные природные факторы и условия, которые используются или могут использоваться для профилактики и лечения заболеваний человека), а также охрана лечебных ресурсов от истощения и уничтожения в границах первой зоны округа горно-санитарной или санитарной охраны лечебно-оздоровительных местностей и курорта
9.2.1	Санаторная деятельность	Размещение санаториев, профилакториев, бальнеологических лечебниц, грязелечебниц, обеспечивающих оказание услуги по лечению и оздоровлению населения; обустройство лечебно-оздоровительных местностей (пляжи, бюветы, места добычи целебной грязи); размещение лечебно-оздоровительных лагерей
11.0	Водные объекты	Ледники, снежники, ручьи, реки, озера, болота, территориальные моря и другие поверхностные водные объекты
11.1	Общее пользование водными объектами	Использование земельных участков, примыкающих к водным объектам способами, необходимыми для осуществления общего водопользования (водопользования, осуществляемого гражданами для личных нужд, а также забор (изъятие) водных ресурсов для целей питьевого и хозяйственно-бытового водоснабжения, купание, использование маломерных судов, водных мотоциклов и других технических средств, предназначенных для отдыха на водных объектах, водопой, если соответствующие запреты не установлены законодательством)
11.2	Специальное пользование водными объектами	Использование земельных участков, примыкающих к водным объектам способами, необходимыми для специального водопользования (забор водных ресурсов из поверхностных водных объектов, сброс сточных вод и (или) дренажных вод, проведение дноуглубительных, взрывных, буровых и других работ, связанных с изменением дна и берегов водных объектов)
12.0	Земельные участки (территории) общего пользования	Земельные участки общего пользования. Содержание данного вида разрешенного использования включает в себя содержание видов разрешенного использования с кодами 12.0.1 - 12.0.2
12.0.1	Улично-дорожная сеть	Размещение объектов улично-дорожной сети: автомобильных дорог, трамвайных путей и пешеходных тротуаров в границах населенных пунктов, пешеходных переходов, бульваров, площадей, проездов, велодорожек и объектов велоспортивной и инженерной инфраструктуры; размещение придорожных стоянок (парковок) транспортных средств в границах городских улиц и дорог, за исключением предусмотренных видами разрешенного использования с кодами 2.7.1, 4.9, 7.2.3, а также некапитальных сооружений, предназначенных для охраны транспортных средств
12.0.2	Благоустройство территории	Размещение декоративных, технических, планировочных, конструктивных устройств, элементов озеленения, различных видов оборудования и оформления, малых архитектурных форм, некапитальных нестационарных строений и сооружений, информационных щитов и указателей, применяемых как составные части благоустройства территории, общественных туалетов
12.3	Запас	Отсутствие хозяйственной деятельности
	Условно разрешенные	
4.4	Магазины	Размещение объектов капитального строительства, предназначенных для продажи товаров, торговая площадь которых составляет до 5000 кв. м
4.6	Общественное питание	Размещение объектов капитального строительства в целях устройства мест общественного питания (рестораны, кафе, столовые, закусочные, бары)
4.7	Гостиничное обслуживание	Размещение гостиниц
4.8.1	Развлекательные мероприятия	Размещение зданий и сооружений, предназначенных для организации развлекательных мероприятий, путешествий, для размещения дискотек и танцевальных площадок, ночных клубов, аквапарков, боулинга, аттракционов и т.п., игровых автоматов (кроме игрового оборудования, используемого для проведения азартных игр), игровых площадок
4.10	Выставочно-ярмарочная деятельность	Размещение объектов капитального строительства, сооружений, предназначенных для осуществления выставочно-ярмарочной и конгрессной деятельности, включая деятельность, необходимую для обслуживания указанных мероприятий (застройка экспозиционной площади, организация питания участников мероприятий)
6.8	Связь	Размещение объектов связи, радиовещания, телевидения, включая воздушные радиорелейные, надземные и подземные кабельные линии связи, линии радиофикации, антенные поля, усилительные пункты на кабельных линиях связи, инфраструктуру спутниковой связи и телерадиовещания, за исключением объектов связи, размещение которых предусмотрено содержанием видов разрешенного

		использования с кодами 3.1.1, 3.2.3
	Вспомогательные	
2.7.1	Хранение автотранспорта	Размещение отдельно стоящих и пристроенных гаражей, в том числе подземных, предназначенных для хранения автотранспорта, в том числе с разделением на машино-места, за исключением гаражей, размещение которых предусмотрено содержанием видов разрешенного использования с кодами 2.7.2, 4.9
2.7.2	Размещение гаражей для собственных нужд	Размещение для собственных нужд отдельно стоящих гаражей и (или) гаражей, блокированных общими стенами с другими гаражами в одном ряду, имеющих общие с ними крышу, фундамент и коммуникации
3.1.1	Предоставление коммунальных услуг	Размещение зданий и сооружений, обеспечивающих поставку воды, тепла, электричества, газа, отвод канализационных стоков, очистку и уборку объектов недвижимости (котельных, водозаборов, очистных сооружений, насосных станций, водопроводов, линий электропередач, трансформаторных подстанций, газопроводов, линий связи, телефонных станций, канализаций, стоянок, гаражей и мастерских для обслуживания уборочной и аварийной техники, сооружений, необходимых для сбора и плавки снега)
4.9	Служебные гаражи	Размещение постоянных или временных гаражей, стоянок для хранения служебного автотранспорта, используемого в целях осуществления видов деятельности, предусмотренных видами разрешенного использования с кодами 3.0, 4.0, а также для стоянки и хранения транспортных средств общего пользования, в том числе в депо
12.0.1	Улично-дорожная сеть	Размещение объектов улично-дорожной сети: автомобильных дорог, трамвайных путей и пешеходных тротуаров в границах населенных пунктов, пешеходных переходов, бульваров, площадей, проездов, велодорожек и объектов велотранспортной и инженерной инфраструктуры; размещение придорожных стоянок (парковок) транспортных средств в границах городских улиц и дорог, за исключением предусмотренных видами разрешенного использования с кодами 2.7.1, 4.9, 7.2.3, а также некапитальных сооружений, предназначенных для охраны транспортных средств

2. Предельные размеры земельных участков и предельные параметры разрешенного строительства, реконструкции объектов капитального строительства территориальной зоны ТР-1:

Код	Вид разрешенного использования земельных участков и объектов капитального строительства	Площадь земельных участков		Минимальные отступы от границ земельных участков в целях определения мест допустимого размещения зданий, строений, сооружений, за пределами которых запрещено строительство зданий, строений, сооружений	Минимальный отступ от красной линии в целях определения мест допустимого размещения зданий, строений, сооружений, за пределами которых запрещено строительство зданий, строений, сооружений	Предельная (максимальная) высота объектов капитального строительства	Максимальный процент застройки в границах земельного участка
		Минимальная	Максимальная				
1	2	3	4	5	6	7	8
	Основные						
3.1.1	Предоставление коммунальных услуг	не подлежит установлению	10000 м ²	для объектов инженерно-технического обеспечения - 0 м; для хозяйственных построек - 1 м; для других объектов капитального строительства - 3 м	для объектов инженерно-технического обеспечения - 0 м; для других объектов капитального строительства - 5 м	12 м	100 %
3.1.2	Административные здания организаций, обеспечивающие предоставление коммунальных услуг	300 м ²	10000 м ²	3 м	5 м	12 м	80 %
3.6.1	Объекты культурно-досуговой деятельности	1000 м ²	10000 м ²	3 м	5 м	20 м	80 %
3.6.2	Парки культуры и отдыха	не подлежит установлению	не подлежит установлению	0 м	0 м	не подлежит установлению	100 %
5.1.1.	Обеспечение спортивно-зрелищных мероприятий	1000 м ²	100000 м ²	3 м	5 м	12 м	не подлежит установлению
5.1.2	Обеспечение занятий спортом в помещениях	600 м ²	100000 м ²	3 м	5 м	12 м	не подлежит установлению
5.1.3	Площадки для занятий спортом	400 м ²	100000 м ²	3 м	5 м	12 м	не подлежит установлению
5.1.4	Оборудованные площадки для занятий	1000 м ²	100000 м ²	3 м	5 м	12 м	не подлежит установлению

	спортом						
5.1.5	Водный спорт	не подлежит установлению	10000 м ²	3 м	5 м	12 м	не подлежит установлению
5.1.7	Спортивные базы	10000 м ²	100000 м ²	3 м	5 м	12 м	не подлежит установлению
5.2	Природно- познаватель- ный туризм	10000 м ²	100000 м ²	3 м	5 м	12 м	не подлежит установлению
5.2.1	Туристическое обслуживание	10000 м ²	100000 м ²	3 м	5 м	12 м	не подлежит установлению
5.3	Охота и рыбалка	500 м ²	3000 м ²	3 м	5 м	12 м	не подлежит установлению
5.4	Причалы для маломерных судов	не подлежит установлению	не подлежит установлению	3 м	5 м	12 м	80 %
9.1	Охрана природных территорий	не подлежит установлению	не подлежит установлению	3 м	5 м	12	5 % в случае, если для земельного участка дополнительно к основному виду разрешенного исполь- зования определен вспомогательный вид разрешенного исполь- зования "Коммуналь- ное обслуживание"; 0 % в иных случаях
9.2	Курортная деятельность	не подлежит установлению	не подлежит установлению	3 м	5 м	12 м	100 %
9.2.1	Санаторная деятельность	не подлежит установлению	не подлежит установлению	3 м	5 м	12 м	80 %
11.0	Водные объекты	не подлежит установлению	не подлежит установлению	0 м	0 м	не подлежит установлению	не подлежит установлению
11.1	Общее пользование водными объектами	не подлежит установлению	не подлежит установлению	3 м	5 м	12 м	5 % в случае, если для земельного участка дополнительно к основному виду разрешенного исполь- зования определен вспомогательный вид разрешенного исполь- зования "Коммуналь- ное обслуживание"; 0 % в иных случаях
11.2	Специальное пользование водными объектами	не подлежит установлению	не подлежит установлению	3 м	5 м	12 м	5 % в случае, если для земельного участка дополнительно к основному виду разрешенного исполь- зования определен вспомогательный вид разрешенного исполь- зования "Коммуналь- ное обслуживание"; 0 % в иных случаях
12.0	Земельные участки (территории) общего пользования	не подлежит установлению	не подлежит установлению	0 м	0 м	12 м	5 % в случае, если для земельного участка дополнительно к основному виду разрешенного исполь- зования определен вспомогательный вид разрешенного исполь- зования "Коммуналь- ное обслуживание"; 0 % в иных случаях
12.0.1	Улично- дорожная сеть	не подлежит установлению	не подлежит установлению	0 м	0 м	не подлежит установлению м	100 %
12.0.2	Благоустройств о территории	не подлежит установлению	не подлежит установлению	0 м	0 м	не подлежит установлению	100 %
12.3	Запас	не подлежит установлению	не подлежит установлению	3 м	5 м	12 м	5 % в случае, если для земельного участка дополнительно к основному виду разрешенного исполь- зования определен

							вспомогательный вид разрешенного использования "Коммунальное обслуживание"; 0 % в иных случаях
Условно разрешенные							
4.4	Магазины	400 м ²	1800 м ²	3 м	5 м	12 м	80 %
4.6	Общественное питание	800 м ²	1800 м ²	3 м	5 м	12 м	80 %
4.7	Гостиничное обслуживание	200 м ²	3000 м ²	3 м	5 м	12 м	80 %
4.8.1	Развлекательные мероприятия	1000 м ²	100000 м ²	3 м	5 м	12 м	80 %
4.10	Выставочно-ярмарочная деятельность	1000 м ²	100000 м ²	3 м	5 м	12 м	80 %
6.8	Связь	не подлежит установлению	не подлежит установлению	для объектов связи, радиовещания, телевидения – 0 м; для других объектов капитального строительства – 3 м	для объектов связи, радиовещания, телевидения – 0 м; для других объектов капитального строительства – 5 м	не подлежит установлению	не подлежит установлению
Вспомогательные							
2.7.1	Хранение автотранспорта	не подлежит установлению	не подлежит установлению	0 м	5 м	12 м	80 %
2.7.2	Размещение гаражей для собственных нужд	не подлежит установлению	не подлежит установлению	0 м	5 м	12 м	80 %
3.1.1	Предоставление коммунальных услуг	не подлежит установлению	не подлежит установлению	для объектов инженерно-технического обеспечения - 0 м;	не подлежит установлению	10000 м ²	для объектов инженерно-технического обеспечения - 0 м;
4.9	Служебные гаражи	не подлежит установлению	не подлежит установлению	Для автостоянок - 0 м, для других объектов капитального строительства - 3 м	Для автостоянок - 0 м, для других объектов капитального строительства - 5 м	12 м	80 %
12.0.1	Улично-дорожная сеть	не подлежит установлению	не подлежит установлению	0 м	0 м	12 м	5 % в случае, если для земельного участка дополнительно к основному виду разрешенного использования определен вспомогательный вид разрешенного использования "Коммунальное обслуживание"; 0 % в иных случаях

Статья 30. Территориальная зона ТР-2

1. Виды разрешенного использования земельных участков и объектов капитального строительства:

Код	Виды разрешенного использования земельных участков и объектов капитального строительства, код согласно классификатору	Объекты капитального строительства, разрешенные для размещения на земельных участках
	Основные	
3.1.1	Предоставление коммунальных услуг	Размещение зданий и сооружений, обеспечивающих поставку воды, тепла, электричества, газа, отвод канализационных стоков, очистку и уборку объектов недвижимости (котельных, водозаборов, очистных сооружений, насосных станций, водопроводов, линий электропередач, трансформаторных подстанций, газопроводов, линий связи, телефонных станций, канализаций, стоянок, гаражей и мастерских для обслуживания уборочной и аварийной техники, сооружений, необходимых для сбора и плавки снега)
3.1.2	Административные здания организаций, обеспечивающих предоставление коммунальных услуг	Размещение зданий, предназначенных для приема физических и юридических лиц в связи с предоставлением им коммунальных услуг
4.7	Гостиничное обслуживание	Размещение гостиниц
5.1.1	Обеспечение спортивно-зрелищных мероприятий	Размещение спортивно-зрелищных зданий и сооружений, имеющих специальные места для зрителей от 500 мест (стадионов, дворцов спорта, ледовых дворцов, ипподромов)
5.1.2	Обеспечение занятий спортом в помещениях	Размещение спортивных клубов, спортивных залов, бассейнов, физкультурно-оздоровительных комплексов в зданиях и сооружениях

5.1.3	Площадки для занятий спортом	Размещение площадок для занятия спортом и физкультурой на открытом воздухе (физкультурные площадки, беговые дорожки, поля для спортивной игры)
5.1.4	Оборудованные площадки для занятий спортом	Размещение сооружений для занятия спортом и физкультурой на открытом воздухе (теннисные корты, автодромы, мотодромы, трамплины, спортивные стрельбища)
5.1.5	Водный спорт	Размещение спортивных сооружений для занятия водными видами спорта (причалы и сооружения, необходимые для организации водных видов спорта и хранения соответствующего инвентаря)
5.1.7	Спортивные базы	Размещение спортивных баз и лагерей, в которых осуществляется спортивная подготовка длительно проживающих в них лиц
5.2	Природно-познавательный туризм	Размещение баз и палаточных лагерей для проведения походов и экскурсий по ознакомлению с природой, пеших и конных прогулок, устройство троп и дорожек, размещение щитов с познавательными сведениями об окружающей природной среде; осуществление необходимых природоохранных и природовосстановительных мероприятий
5.2.1	Туристическое обслуживание	Размещение пансионатов, гостиниц, кемпингов, домов отдыха, не оказывающих услуги по лечению; размещение детских лагерей
5.3	Охота и рыбалка	Обустройство мест охоты и рыбалки, в том числе размещение дома охотника или рыболова, сооружений, необходимых для восстановления и поддержания поголовья зверей или количества рыбы
5.4	Причалы для маломерных судов	Размещение сооружений, предназначенных для причаливания, хранения и обслуживания яхт, катеров, лодок и других маломерных судов
9.1	Охрана природных территорий	Сохранение отдельных естественных качеств окружающей природной среды путем ограничения хозяйственной деятельности в данной зоне, в частности: создание и уход за запретными полосами, создание и уход за защитными лесами, в том числе городскими лесами, лесами в лесопарках, и иная хозяйственная деятельность, разрешенная в защитных лесах, соблюдение режима использования природных ресурсов в заказниках, сохранение свойств земель, являющихся особо ценными
11.0	Водные объекты	Ледники, снежники, ручьи, реки, озера, болота, территориальные моря и другие поверхностные водные объекты
11.1	Общее пользование водными объектами	Использование земельных участков, примыкающих к водным объектам способами, необходимыми для осуществления общего водопользования (водопользования, осуществляемого гражданами для личных нужд, а также забор (изъятие) водных ресурсов для целей питьевого и хозяйственно-бытового водоснабжения, купание, использование маломерных судов, водных мотоциклов и других технических средств, предназначенных для отдыха на водных объектах, водопой, если соответствующие запреты не установлены законодательством)
11.2	Специальное пользование водными объектами	Использование земельных участков, примыкающих к водным объектам способами, необходимыми для специального водопользования (забор водных ресурсов из поверхностных водных объектов, сброс сточных вод и (или) дренажных вод, проведение дноуглубительных, взрывных, буровых и других работ, связанных с изменением дна и берегов водных объектов)
12.0	Земельные участки (территории) общего пользования	Земельные участки общего пользования. Содержание данного вида разрешенного использования включает в себя содержание видов разрешенного использования с кодами 12.0.1 - 12.0.2
12.0.1	Улично-дорожная сеть	Размещение объектов улично-дорожной сети: автомобильных дорог, трамвайных путей и пешеходных тротуаров в границах населенных пунктов, пешеходных переходов, бульваров, площадей, проездов, велодорожек и объектов велотранспортной и инженерной инфраструктуры; размещение придорожных стоянок (парковок) транспортных средств в границах городских улиц и дорог, за исключением предусмотренных видами разрешенного использования с кодами 2.7.1, 4.9, 7.2.3, а также некапитальных сооружений, предназначенных для охраны транспортных средств
12.0.2	Благоустройство территории	Размещение декоративных, технических, планировочных, конструктивных устройств, элементов озеленения, различных видов оборудования и оформления, малых архитектурных форм, некапитальных нестационарных строений и сооружений, информационных щитов и указателей, применяемых как составные части благоустройства территории, общественных туалетов
12.3	Запас	Отсутствие хозяйственной деятельности
	Условно разрешенные	
4.4	Магазины	Размещение объектов капитального строительства, предназначенных для продажи товаров, торговая площадь которых составляет до 5000 кв. м
4.6	Общественное питание	Размещение объектов капитального строительства в целях устройства мест общественного питания (рестораны, кафе, столовые, закусочные, бары)
4.8.1	Развлекательные мероприятия	Размещение зданий и сооружений, предназначенных для организации развлекательных мероприятий, путешествий, для размещения дискотек и танцевальных площадок, ночных клубов, аквапарков, боулинга, аттракционов и т.п., игровых автоматов (кроме игрового оборудования, используемого для проведения азартных игр), игровых площадок
4.10	Выставочно-ярмарочная деятельность	Размещение объектов капитального строительства, сооружений, предназначенных для осуществления выставочно-ярмарочной и конгрессной деятельности, включая деятельность, необходимую для обслуживания указанных мероприятий (застройка экспозиционной площади, организация питания участников мероприятий)
6.8	Связь	Размещение объектов связи, радиовещания, телевидения, включая воздушные радиорелейные, надземные и подземные кабельные линии связи, линии радиофикации, антенные поля, усилительные пункты на кабельных линиях связи, инфраструктуру спутниковой связи и телерадиовещания, за исключением объектов связи, размещение которых предусмотрено содержанием видов разрешенного использования с кодами 3.1.1, 3.2.3
	Вспомогательные	
2.7.1	Хранение автотранспорта	Размещение отдельно стоящих и пристроенных гаражей, в том числе подземных, предназначенных для хранения автотранспорта, в том числе с разделением на машино-места, за исключением гаражей, размещение которых предусмотрено содержанием видов разрешенного использования с кодами 2.7.2, 4.9
2.7.2	Размещение гаражей для собственных нужд	Размещение для собственных нужд отдельно стоящих гаражей и (или) гаражей, блокированных общими стенами с другими гаражами в одном ряду, имеющих общие с ними крышу, фундамент и коммуникации

3.1.1	Предоставление коммунальных услуг	Размещение зданий и сооружений, обеспечивающих поставку воды, тепла, электричества, газа, отвод канализационных стоков, очистку и уборку объектов недвижимости (котельных, водозаборов, очистных сооружений, насосных станций, водопроводов, линий электропередач, трансформаторных подстанций, газопроводов, линий связи, телефонных станций, канализаций, стоянок, гаражей и мастерских для обслуживания уборочной и аварийной техники, сооружений, необходимых для сбора и плавки снега)
4.9	Служебные гаражи	Размещение постоянных или временных гаражей, стоянок для хранения служебного автотранспорта, используемого в целях осуществления видов деятельности, предусмотренных видами разрешенного использования с кодами 3.0, 4.0, а также для стоянки и хранения транспортных средств общего пользования, в том числе в депо
12.0.1	Улично-дорожная сеть	Размещение объектов улично-дорожной сети: автомобильных дорог, трамвайных путей и пешеходных тротуаров в границах населенных пунктов, пешеходных переходов, бульваров, площадей, проездов, велодорожек и объектов велотранспортной и инженерной инфраструктуры; размещение придорожных стоянок (парковок) транспортных средств в границах городских улиц и дорог, за исключением предусмотренных видами разрешенного использования с кодами 2.7.1, 4.9, 7.2.3, а также некапитальных сооружений, предназначенных для охраны транспортных средств

2. Предельные размеры земельных участков и предельные параметры разрешенного строительства, реконструкции объектов капитального строительства территориальной зоны ТР-2:

Код	Вид разрешенного использования земельных участков и объектов капитального строительства	Площадь земельных участков		Минимальные отступы от границ земельных участков в целях определения мест допустимого размещения зданий, строений, сооружений, за пределами которых запрещено строительство зданий, строений, сооружений	Минимальный отступ от красной линии в целях определения мест допустимого размещения зданий, строений, сооружений, за пределами которых запрещено строительство зданий, строений, сооружений	Предельная (максимальная) высота объектов капитального строительства	Максимальный процент застройки в границах земельного участка
		Минимальная	Максимальная				
1	2	3	4	5	6	7	8
Основные							
3.1.1	Предоставление коммунальных услуг	не подлежит установлению	10000 м ²	для объектов инженерно-технического обеспечения - 0 м; для хозяйственных построек - 1 м; для других объектов капитального строительства - 3 м	для объектов инженерно-технического обеспечения - 0 м; для других объектов капитального строительства - 5 м	12 м	100 %
3.1.2	Административные здания организаций, обеспечивающие предоставление коммунальных услуг	300 м ²	10000 м ²	3 м	5 м	12 м	80 %
3.6.1	Объекты культурно-досуговой деятельности	1000 м ²	10000 м ²	3 м	5 м	20 м	80 %
3.6.2	Парки культуры и отдыха	не подлежит установлению	не подлежит установлению	0 м	0 м	не подлежит установлению	100 %
4.7	Гостиничное обслуживание	1000 м ²	100000 м ²	3 м	5 м	12 м	80 %
5.1.1.	Обеспечение спортивно-зрелищных мероприятий	1000 м ²	100000 м ²	3 м	5 м	12 м	не подлежит установлению
5.1.2	Обеспечение занятий спортом в помещениях	600 м ²	100000 м ²	3 м	5 м	12 м	не подлежит установлению
5.1.3	Площадки для занятий спортом	400 м ²	100000 м ²	3 м	5 м	12 м	не подлежит установлению
5.1.4	Оборудованные площадки для занятий спортом	1000 м ²	100000 м ²	3 м	5 м	12 м	не подлежит установлению
5.1.5	Водный спорт	не подлежит установлению	10000 м ²	3 м	5 м	12 м	не подлежит установлению
5.1.7	Спортивные базы	10000 м ²	100000 м ²	3 м	5 м	12 м	не подлежит установлению
5.2	Природно-познавательный туризм	10000 м ²	100000 м ²	3 м	5 м	12 м	не подлежит установлению

5.2.1	Туристическое обслуживание	10000 м ²	100000 м ²	3 м	5 м	12 м	не подлежит установлению
5.3	Охота и рыбалка	500 м ²	3000 м ²	3 м	5 м	12 м	не подлежит установлению
5.4	Причалы для маломерных судов	не подлежит установлению	не подлежит установлению	3 м	5 м	12 м	80 %
9.1	Охрана природных территорий	не подлежит установлению	не подлежит установлению	3 м	5 м	12	5 % в случае, если для земельного участка дополнительно к основному виду разрешенного использования определен вспомогательный вид разрешенного использования "Коммунальное обслуживание"; 0 % в иных случаях
11.0	Водные объекты	не подлежит установлению	не подлежит установлению	0 м	0 м	не подлежит установлению	не подлежит установлению
11.1	Общее пользование водными объектами	не подлежит установлению	не подлежит установлению	3 м	5 м	12 м	5 % в случае, если для земельного участка дополнительно к основному виду разрешенного использования определен вспомогательный вид разрешенного использования "Коммунальное обслуживание"; 0 % в иных случаях
11.2	Специальное пользование водными объектами	не подлежит установлению	не подлежит установлению	3 м	5 м	12 м	5 % в случае, если для земельного участка дополнительно к основному виду разрешенного использования определен вспомогательный вид разрешенного использования "Коммунальное обслуживание"; 0 % в иных случаях
12.0	Земельные участки (территории) общего пользования	не подлежит установлению	не подлежит установлению	0 м	0 м	12 м	5 % в случае, если для земельного участка дополнительно к основному виду разрешенного использования определен вспомогательный вид разрешенного использования "Коммунальное обслуживание"; 0 % в иных случаях
12.0.1	Улично-дорожная сеть	не подлежит установлению	не подлежит установлению	0 м	0 м	не подлежит установлению	100 %
12.0.2	Благоустройство территории	не подлежит установлению	не подлежит установлению	0 м	0 м	не подлежит установлению	100 %
12.3	Запас	не подлежит установлению	не подлежит установлению	3 м	5 м	12 м	5 % в случае, если для земельного участка дополнительно к основному виду разрешенного использования определен вспомогательный вид разрешенного использования "Коммунальное обслуживание"; 0 % в иных случаях
Условно разрешенные							
4.4	Магазины	400 м ²	1800 м ²	3 м	5 м	12 м	80 %
4.6	Общественное	800 м ²	1800 м ²	3 м	5 м	12 м	80 %

	питание						
4.8.1	Развлекательные мероприятия	1000 м ²	100000 м ²	3 м	5 м	12 м	80 %
4.10	Выставочно-ярмарочная деятельность	1000 м ²	100000 м ²	3 м	5 м	12 м	80 %
6.8	Связь	не подлежит установлению	не подлежит установлению	для объектов связи, радиовещания, телевидения – 0 м; для других объектов капитального строительства – 3 м	для объектов связи, радиовещания, телевидения – 0 м; для других объектов капитального строительства – 5 м	не подлежит установлению	не подлежит установлению
Вспомогательные							
2.7.1	Хранение автотранспорта	не подлежит установлению	не подлежит установлению	0 м	5 м	12 м	80 %
2.7.2	Размещение гаражей для собственных нужд	не подлежит установлению	не подлежит установлению	0 м	5 м	12 м	80 %
3.1.1	Предоставление коммунальных услуг	не подлежит установлению	10000 м ²	для объектов инженерно-технического обеспечения - 0 м;	не подлежит установлению	10000 м ²	для объектов инженерно-технического обеспечения - 0 м;
4.9	Служебные гаражи	не подлежит установлению	не подлежит установлению	для автостоянок - 0 м, для других объектов капитального строительства - 3 м	для автостоянок - 0 м, для других объектов капитального строительства - 5 м	12 м	80 %
12.0.1	Улично-дорожная сеть	не подлежит установлению	не подлежит установлению	0 м	0 м	12 м	5 % в случае, если для земельного участка дополнительно к основному виду разрешенного использования определен вспомогательный вид разрешенного использования "Коммунальное обслуживание"; 0 % в иных случаях

Глава 13. Зоны специального назначения

Статья 31. Территориальная зона ТК-1

1. Виды разрешенного использования земельных участков и объектов капитального строительства:

Код	Виды разрешенного использования земельных участков и объектов капитального строительства, код согласно классификатору	Объекты капитального строительства, разрешенные для размещения на земельных участках
	Основные	
3.1.1	Предоставление коммунальных услуг	Размещение зданий и сооружений, обеспечивающих поставку воды, тепла, электричества, газа, отвод канализационных стоков, очистку и уборку объектов недвижимости (котельных, водозаборов, очистных сооружений, насосных станций, водопроводов, линий электропередач, трансформаторных подстанций, газопроводов, линий связи, телефонных станций, канализаций, стоянок, гаражей и мастерских для обслуживания уборочной и аварийной техники, сооружений, необходимых для сбора и плавки снега)
3.1.2	Административные здания организаций, обеспечивающих предоставление коммунальных услуг	Размещение зданий, предназначенных для приема физических и юридических лиц в связи с предоставлением им коммунальных услуг
3.7.1	Осуществление религиозных обрядов	Размещение зданий и сооружений, предназначенных для совершения религиозных обрядов и церемоний (в том числе церкви, соборы, храмы, часовни, мечети, молельные дома, синагоги)
3.7.2	Религиозное управление и образование	Размещение зданий, предназначенных для постоянного местонахождения духовных лиц, паломников и послушников в связи с осуществлением ими религиозной службы, а также для осуществления благотворительной и религиозной образовательной деятельности (монастыри, скиты, дома священнослужителей, воскресные и религиозные школы, семинарии, духовные училища)
6.8	Связь	Размещение объектов связи, радиовещания, телевидения, включая воздушные радиорелейные, наземные и подземные кабельные линии связи, линии радиосвязи, антенные поля, усилительные пункты на кабельных линиях связи, инфраструктуру спутниковой связи и телерадиовещания, за исключением объектов связи, размещение которых предусмотрено содержанием видов разрешенного использования с кодами 3.1.1, 3.2.3
9.1	Охрана природных территорий	Сохранение отдельных естественных качеств окружающей природной среды путем ограничения хозяйственной деятельности в данной зоне, в частности: создание и уход за запретными полосами, создание и уход за защитными лесами, в том числе городскими лесами, лесами в лесопарках, и иная хозяйственная деятельность, разрешенная в защитных лесах, соблюдение режима использования природных ресурсов в заказниках, сохранение свойств земель, являющихся особо ценными

11.0	Водные объекты	Ледники, снежники, ручьи, реки, озера, болота, территориальные моря и другие поверхностные водные объекты
11.1	Общее пользование водными объектами	Использование земельных участков, примыкающих к водным объектам способами, необходимыми для осуществления общего водопользования (водопользования, осуществляемого гражданами для личных нужд, а также забор (изъятие) водных ресурсов для целей питьевого и хозяйственно-бытового водоснабжения, купание, использование маломерных судов, водных мотоциклов и других технических средств, предназначенных для отдыха на водных объектах, водопой, если соответствующие запреты не установлены законодательством)
11.2	Специальное пользование водными объектами	Использование земельных участков, примыкающих к водным объектам способами, необходимыми для специального водопользования (забор водных ресурсов из поверхностных водных объектов, сброс сточных вод и (или) дренажных вод, проведение дноуглубительных, взрывных, буровых и других работ, связанных с изменением дна и берегов водных объектов)
12.0	Земельные участки (территории) общего пользования	Земельные участки общего пользования. Содержание данного вида разрешенного использования включает в себя содержание видов разрешенного использования с кодами 12.0.1 - 12.0.2
12.0.1	Улично-дорожная сеть	Размещение объектов улично-дорожной сети: автомобильных дорог, трамвайных путей и пешеходных тротуаров в границах населенных пунктов, пешеходных переходов, бульваров, площадей, проездов, велодорожек и объектов велотранспортной и инженерной инфраструктуры; размещение придорожных стоянок (парковок) транспортных средств в границах городских улиц и дорог, за исключением предусмотренных видами разрешенного использования с кодами 2.7.1, 4.9, 7.2.3, а также некапитальных сооружений, предназначенных для охраны транспортных средств
12.0.2	Благоустройство территории	Размещение декоративных, технических, планировочных, конструктивных устройств, элементов озеленения, различных видов оборудования и оформления, малых архитектурных форм, некапитальных нестационарных строений и сооружений, информационных щитов и указателей, применяемых как составные части благоустройства территории, общественных туалетов
12.1	Ритуальная деятельность	Размещение кладбищ, крематориев и мест захоронения; размещение соответствующих культовых сооружений; осуществление деятельности по производству продукции ритуально-обрядового назначения
12.3	Запас	Отсутствие хозяйственной деятельности
	Вспомогательные	
2.7.1	Хранение автотранспорта	Размещение отдельно стоящих и пристроенных гаражей, в том числе подземных, предназначенных для хранения автотранспорта, в том числе с разделением на машино-места, за исключением гаражей, размещение которых предусмотрено содержанием видов разрешенного использования с кодами 2.7.2, 4.9
2.7.2	Размещение гаражей для собственных нужд	Размещение для собственных нужд отдельно стоящих гаражей и (или) гаражей, блокированных общими стенами с другими гаражами в одном ряду, имеющих общие с ними крышу, фундамент и коммуникации
3.1	Коммунальное обслуживание	Размещение зданий и сооружений в целях обеспечения физических и юридических лиц коммунальными услугами. Содержание данного вида разрешенного использования включает в себя содержание видов разрешенного использования с кодами 3.1.1 - 3.1.2
3.1.1	Предоставление коммунальных услуг	Размещение зданий и сооружений, обеспечивающих поставку воды, тепла, электричества, газа, отвод канализационных стоков, очистку и уборку объектов недвижимости (котельных, водозаборов, очистных сооружений, насосных станций, водопроводов, линий электропередач, трансформаторных подстанций, газопроводов, линий связи, телефонных станций, канализаций, стоянок, гаражей и мастерских для обслуживания уборочной и аварийной техники, сооружений, необходимых для сбора и плавки снега)
4.9	Служебные гаражи	Размещение постоянных или временных гаражей, стоянок для хранения служебного автотранспорта, используемого в целях осуществления видов деятельности, предусмотренных видами разрешенного использования с кодами 3.0, 4.0, а также для стоянки и хранения транспортных средств общего пользования, в том числе в депо
12.0.1	Улично-дорожная сеть	Размещение объектов улично-дорожной сети: автомобильных дорог, трамвайных путей и пешеходных тротуаров в границах населенных пунктов, пешеходных переходов, бульваров, площадей, проездов, велодорожек и объектов велотранспортной и инженерной инфраструктуры; размещение придорожных стоянок (парковок) транспортных средств в границах городских улиц и дорог, за исключением предусмотренных видами разрешенного использования с кодами 2.7.1, 4.9, 7.2.3, а также некапитальных сооружений, предназначенных для охраны транспортных средств

2. Предельные размеры земельных участков и предельные параметры разрешенного строительства, реконструкции объектов капитального строительства территориальной зоны ТК-1:

Код	Вид разрешенного использования земельных участков и объектов капитального строительства	Площадь земельных участков		Минимальные отступы от границ земельных участков в целях определения мест допустимого размещения зданий, строений, сооружений, за пределами которых запрещено строительство зданий, строений, сооружений	Минимальный отступ от красной линии в целях определения мест допустимого размещения зданий, строений, сооружений, за пределами которых запрещено строительство зданий, строений, сооружений	Предельная (максимальная) высота объектов капитального строительства	Максимальный процент застройки в границах земельного участка
		Минимальная	Максимальная				
1	2	3	4	5	6	7	8
Основные							
3.1.1	Предоставление коммунальных услуг	не подлежит установлению	10000 м ²	для объектов инженерно-технического обеспечения – 0 м; для хозяйственных построек – 1 м; для других объектов капитального строительства – 3 м	для объектов инженерно-технического обеспечения – 0 м; для других объектов капитального строительства – 5 м	20 м	в случае размещения на земельном участке только объектов инженерно-технического обеспечения – 100 %; в случае размещения на земельном участке иных объектов – 80 %

3.1.2	Административные здания организаций, обеспечивающих предоставление коммунальных услуг	300 м ²	10000 м ²	3 м	5 м	15 м	80 %
3.7.1	Осуществление религиозных обрядов	не подлежит установлению	не подлежит установлению	3 м	5 м	15 м	80 %
3.7.2	Религиозное управление и образование	не подлежит установлению	не подлежит установлению	3 м	5 м	15 м	80 %
6.8	Связь	не подлежит установлению	не подлежит установлению	для объектов связи, радиовещания, телевидения – 0 м; для других объектов капитального строительства – 3 м	для объектов связи, радиовещания, телевидения – 0 м; для других объектов капитального строительства – 5 м	не подлежит установлению	не подлежит установлению
9.1	Охрана природных территорий	не подлежит установлению	не подлежит установлению	3 м	5 м	4 м	5 % в случае, если для земельного участка дополнительно к основному виду разрешенного использования определен вспомогательный вид разрешенного использования "Коммунальное обслуживание"; 0 % в иных случаях
11.0	Водные объекты	не подлежит установлению	не подлежит установлению	0 м	0 м	не подлежит установлению	не подлежит установлению
11.1	Общее пользование водными объектами	не подлежит установлению	не подлежит установлению	3 м	5 м	12 м	5 % в случае, если для земельного участка дополнительно к основному виду разрешенного использования определен вспомогательный вид разрешенного использования "Коммунальное обслуживание"; 0 % в иных случаях
11.2	Специальное пользование водными объектами	не подлежит установлению	не подлежит установлению	3 м	5 м	12 м	5 % в случае, если для земельного участка дополнительно к основному виду разрешенного использования определен вспомогательный вид разрешенного использования "Коммунальное обслуживание"; 0 % в иных случаях
12.0	Земельные участки (территории) общего пользования	не подлежит установлению	не подлежит установлению	для автомобильных дорог, пешеходных дорожек и тротуаров, велосипедных дорожек, пешеходных переходов, мостовых сооружений - 0 м, для других объектов капитального строительства - 3 м	для автомобильных дорог, пешеходных дорожек и тротуаров, велосипедных дорожек, пешеходных переходов, мостовых сооружений - 0 м, для других объектов капитального строительства - 5 м	4 м	5 % в случае, если для земельного участка дополнительно к основному виду разрешенного использования определен вспомогательный вид разрешенного использования "Коммунальное обслуживание"; 0 % в иных случаях
12.0.1	Улично-дорожная сеть	не подлежит установлению	не подлежит установлению	0 м	0 м	4 м	5 % в случае, если для земельного участка дополнительно к основному виду разрешенного использования определен вспомогательный вид разрешенного исполь

							звания "Коммунальное обслуживание"; 0 % в иных случаях
12.0.2	Благоустройство территории	не подлежит установлению	не подлежит установлению	0 м	0 м	4 м	5 % в случае, если для земельного участка дополнительно к основному виду разрешенного использования определен вспомогательный вид разрешенного использования "Коммунальное обслуживание"; 0 % в иных случаях
12.1	Ритуальная деятельность	не подлежит установлению	не подлежит установлению	3 м	для объектов похоронного назначения (кладбищ) - 6 м; для других объектов капитального строительства - 5 м	объектов для отправления религиозных обрядов - 15 м; для других объектов капитального строительства - 6 м	80 %
12.3	Запас	не подлежит установлению	не подлежит установлению	3 м	5 м	12 м	5 % в случае, если для земельного участка дополнительно к основному виду разрешенного использования определен вспомогательный вид разрешения "Коммунальное обслуживание"; 0 % в иных случаях
Вспомогательные							
2.7.1	Хранение автотранспорта	не подлежит установлению	не подлежит установлению	0 м	5 м	12 м	80 %
2.7.2	Размещение гаражей для собственных нужд	не подлежит установлению	не подлежит установлению	0 м	5 м	12 м	80 %
3.1	Коммунальное обслуживание	не подлежит установлению	не подлежит установлению	для объектов инженерно-технического обеспечения - 0 м, для хозяйственных построек - 1 м, для других объектов капитального строительства - 3 м	для объектов инженерно-технического обеспечения - 0 м, для других объектов капитального строительства - 5 м	12 м	в случае размещения на земельном участке только объектов инженерно-технического обеспечения - 100 %, в случае размещения на земельном участке иных объектов - 80 %
3.1.1	Предоставление коммунальных услуг	не подлежит установлению	10000 м ²	для объектов инженерно-технического обеспечения - 0 м; для хозяйственных построек - 1 м; для других объектов капитального строительства - 3 м	для объектов инженерно-технического обеспечения - 0 м; для других объектов капитального строительства - 5 м	12 м	в случае размещения на земельном участке только объектов инженерно-технического обеспечения - 100 %; в случае размещения на земельном участке иных объектов - 80 %
4.9	Служебные гаражи	не подлежит установлению	не подлежит установлению	для автостоянок - 0 м, для других объектов капитального строительства - 3 м	для автостоянок - 0 м, для других объектов капитального строительства - 5 м	12 м	80 %
12.0.1	Улично-дорожная сеть	не подлежит установлению	не подлежит установлению	0 м	0 м	12 м	5 % в случае, если для земельного участка дополнительно к основному виду разрешенного использования определен вспомогательный вид разрешенного использования "Коммунальное обслуживание"; 0 % в иных случаях

Статья 32. Территориальная зона ТСН-1

1. Виды разрешенного использования земельных участков и объектов капитального строительства:

Код	Виды разрешенного использования земельных участков и объектов капитального строительства, код согласно классификатору	Объекты капитального строительства, разрешенные для размещения на земельных участках
	Основные	
3.1.1	Предоставление коммунальных услуг	Размещение зданий и сооружений, обеспечивающих поставку воды, тепла, электричества, газа, отвод канализационных стоков, очистку и уборку объектов недвижимости (котельных, водозаборов, очистных сооружений, насосных станций, водопроводов, линий электропередач, трансформаторных подстанций, газопроводов, линий связи, телефонных станций, канализаций, стоянок, гаражей и мастерских для обслуживания уборочной и аварийной техники, сооружений, необходимых для сбора и плавки снега)
3.6.1	Объекты культурно-досуговой деятельности	Размещение зданий, предназначенных для размещения музеев, выставочных залов, художественных галерей, домов культуры, библиотек, кинотеатров и кинозалов, театров, филармоний, концертных залов, планетариев
3.7.1	Осуществление религиозных обрядов	Размещение зданий и сооружений, предназначенных для совершения религиозных обрядов и церемоний (в том числе церкви, соборы, храмы, часовни, мечети, молельные дома, синагоги)
3.7.2	Религиозное управление и образование	Размещение зданий, предназначенных для постоянного местонахождения духовных лиц, паломников и послушников в связи с осуществлением ими религиозной службы, а также для осуществления благотворительной и религиозной образовательной деятельности (монастыри, скиты, дома священнослужителей, воскресные и религиозные школы, семинарии, духовные училища)
6.8	Связь	Размещение объектов связи, радиовещания, телевидения, включая воздушные радиорелейные, надземные и подземные кабельные линии связи, линии радиофикации, антенные поля, усилительные пункты на кабельных линиях связи, инфраструктуру спутниковой связи и телерадиовещания, за исключением объектов связи, размещение которых предусмотрено содержанием видов разрешенного использования с кодами 3.1.1, 3.2.3
9.1	Охрана природных территорий	Сохранение отдельных естественных качеств окружающей природной среды путем ограничения хозяйственной деятельности в данной зоне, в частности: создание и уход за запретными полосами, создание и уход за защитными лесами, в том числе городскими лесами, лесами в лесопарках, и иная хозяйственная деятельность, разрешенная в защитных лесах, соблюдение режима использования природных ресурсов в заказниках, сохранение свойств земель, являющихся особо ценными
9.3	Историко-культурная деятельность	Сохранение и изучение объектов культурного наследия народов Российской Федерации (памятников истории и культуры), в том числе: объектов археологического наследия, достопримечательных мест, мест бытования исторических промыслов, производств и ремесел, исторических поселений, действующих военных и гражданских захоронений, объектов культурного наследия, хозяйственная деятельность, являющаяся историческим промыслом или ремеслом, а также хозяйственная деятельность, обеспечивающая познавательный туризм
11.0	Водные объекты	Ледники, снежники, ручьи, реки, озера, болота, территориальные моря и другие поверхностные водные объекты
12.0	Земельные участки (территории) общего пользования	Земельные участки общего пользования. Содержание данного вида разрешенного использования включает в себя содержание видов разрешенного использования с кодами 12.0.1 - 12.0.2
12.0.1	Улично-дорожная сеть	Размещение объектов улично-дорожной сети: автомобильных дорог, трамвайных путей и пешеходных тротуаров в границах населенных пунктов, пешеходных переходов, бульваров, площадей, проездов, велодорожек и объектов велотранспортной и инженерной инфраструктуры; размещение придорожных стоянок (парковок) транспортных средств в границах городских улиц и дорог, за исключением предусмотренных видами разрешенного использования с кодами 2.7.1, 4.9, 7.2.3, а также некапитальных сооружений, предназначенных для охраны транспортных средств
12.0.2	Благоустройство территории	Размещение декоративных, технических, планировочных, конструктивных устройств, элементов озеленения, различных видов оборудования и оформления, малых архитектурных форм, некапитальных стационарных строений и сооружений, информационных щитов и указателей, применяемых как составные части благоустройства территории, общественных туалетов
12.3	Запас	Отсутствие хозяйственной деятельности
	Вспомогательные	
3.1.1	Предоставление коммунальных услуг	Размещение зданий и сооружений, обеспечивающих поставку воды, тепла, электричества, газа, отвод канализационных стоков, очистку и уборку объектов недвижимости (котельных, водозаборов, очистных сооружений, насосных станций, водопроводов, линий электропередач, трансформаторных подстанций, газопроводов, линий связи, телефонных станций, канализаций, стоянок, гаражей и мастерских для обслуживания уборочной и аварийной техники, сооружений, необходимых для сбора и плавки снега)
4.9	Служебные гаражи	Размещение постоянных или временных гаражей, стоянок для хранения служебного автотранспорта, используемого в целях осуществления видов деятельности, предусмотренных видами разрешенного использования с кодами 3.0, 4.0, а также для стоянки и хранения транспортных средств общего пользования, в том числе в депо
12.0.1	Улично-дорожная сеть	Размещение объектов улично-дорожной сети: автомобильных дорог, трамвайных путей и пешеходных тротуаров в границах населенных пунктов, пешеходных переходов, бульваров, площадей, проездов, велодорожек и объектов велотранспортной и инженерной инфраструктуры; размещение придорожных стоянок (парковок) транспортных средств в границах городских улиц и дорог, за исключением предусмотренных видами разрешенного использования с кодами 2.7.1, 4.9, 7.2.3, а также некапитальных сооружений, предназначенных для охраны транспортных средств

2. Предельные размеры земельных участков и предельные параметры разрешенного строительства, реконструкции объектов капитального строительства территориальной зоны ТСН-1:

Код	Вид разрешенного использования земельных участков и объектов капитального строительства	Площадь земельных участков		Минимальные отступы от границ земельных участков в целях определения мест допустимого размещения зданий, строений, сооружений, за пределами которых запрещено строительство зданий, строений, сооружений	Минимальный отступ от красной линии в целях определения мест допустимого размещения зданий, строений, сооружений, за пределами которых запрещено строительство зданий, строений, сооружений	Предельная (максимальная) высота объектов капитального строительства	Максимальный процент застройки в границах земельного участка
		Минимальная	Максимальная				
1	2	3	4	5	6	7	8
Основные							
3.1.1	Предоставление коммунальных услуг	не подлежит установлению	10000 м ²	для объектов инженерно-технического обеспечения – 0 м; для хозяйственных построек – 1 м; для других объектов капитального строительства – 3 м	для объектов инженерно-технического обеспечения – 0 м; для других объектов капитального строительства – 5 м	20 м	в случае размещения на земельном участке только объектов инженерно-технического обеспечения – 100 %; в случае размещения на земельном участке иных объектов – 80 %
3.6.1	Объекты культурно-досуговой деятельности	200 м ²	10000 м ²	3 м	5 м	12 м	80 %
3.7.1	Осуществление религиозных обрядов	не подлежит установлению	не подлежит установлению	3 м	5 м	объектов для отправления религиозных обрядов – 15 м; для других объектов капитального строительства – 6 м	80 %
3.7.2	Религиозное управление и образование	не подлежит установлению	не подлежит установлению	3 м	5 м	объектов для отправления религиозных обрядов – 15 м; для других объектов капитального строительства – 6 м	80 %
6.8	Связь	не подлежит установлению	не подлежит установлению	для объектов связи, радиовещания, телевидения – 0 м; для других объектов капитального строительства – 3 м	для объектов связи, радиовещания, телевидения – 0 м; для других объектов капитального строительства – 5 м	не подлежит установлению	не подлежит установлению
9.1	Охрана природных территорий	не подлежит установлению	не подлежит установлению	3 м	5 м	4 м	5 % в случае, если для земельного участка дополнительно к основному виду разрешенного использования определен вспомогательный вид разрешенного использования "Коммунальное обслуживание"; 0 % в иных случаях
9.3	Историко-культурная деятельность	не подлежит установлению	не подлежит установлению	3 м	5 м	4 м	100 %
11.0	Водные объекты	не подлежит установлению	не подлежит установлению	0 м	0 м	не подлежит установлению	не подлежит установлению
12.0	Земельные участки (территории) общего пользования	не подлежит установлению	не подлежит установлению	для автомобильных дорог, пешеходных дорожек и тротуаров, велосипедных дорожек,	для автомобильных дорог, пешеходных дорожек и тротуаров, велосипедных дорожек, пешеходных	4 м	5 % в случае, если для земельного участка дополнительно к основному виду разрешенного исполь

				пешеходных переходов, мостовых сооружений - 0 м, для других объектов капитального строительства - 3 м	переходов, мостовых сооружений - 0 м, для других объектов капитального строительства - 5 м		звания определен вспомогательный вид разрешенного использования "Коммунальное обслуживание"; 0 % в иных случаях
12.0.1	Улично-дорожная сеть	не подлежит установлению	не подлежит установлению	для автомобильных дорог, пешеходных дорожек и тротуаров, велосипедных дорожек, пешеходных переходов, мостовых сооружений - 0 м, для других объектов капитального строительства - 3 м	для автомобильных дорог, пешеходных дорожек и тротуаров, велосипедных дорожек, пешеходных переходов, мостовых сооружений - 0 м, для других объектов капитального строительства - 5 м	4 м	5 % в случае, если для земельного участка дополнительно к основному виду разрешенного использования определен вспомогательный вид разрешенного использования "Коммунальное обслуживание"; 0 % в иных случаях
12.0.2	Благоустройство территории	не подлежит установлению	не подлежит установлению	для автомобильных дорог, пешеходных дорожек и тротуаров, велосипедных дорожек, пешеходных переходов, мостовых сооружений - 0 м, для других объектов капитального строительства - 3 м	для автомобильных дорог, пешеходных дорожек и тротуаров, велосипедных дорожек, пешеходных переходов, мостовых сооружений - 0 м, для других объектов капитального строительства - 5 м	4 м	5 % в случае, если для земельного участка дополнительно к основному виду разрешенного использования определен вспомогательный вид разрешенного использования "Коммунальное обслуживание"; 0 % в иных случаях
12.2	Специальная деятельность	не подлежит установлению	не подлежит установлению	3 м	5 м	6 м	80 %
12.3	Запас	не подлежит установлению	не подлежит установлению	3 м	5 м	12 м	5 % в случае, если для земельного участка дополнительно к основному виду разрешенного использования определен вспомогательный вид разрешенного использования "Коммунальное обслуживание"; 0 % в иных случаях
Вспомогательные							
3.1.1	Предоставление коммунальных услуг	не подлежит установлению	10000 м ²	для объектов инженерно-технического обеспечения – 0 м; для хозяйственных построек – 1 м; для других объектов капитального строительства – 3 м	для объектов инженерно-технического обеспечения – 0 м; для других объектов капитального строительства – 5 м	20 м	в случае размещения на земельном участке только объектов инженерно-технического обеспечения – 100 %; в случае размещения на земельном участке иных объектов – 80 %
4.9	Служебные гаражи	не подлежит установлению	не подлежит установлению	для автостоянок - 0 м, для других объектов капитального строительства - 3 м	для автостоянок - 0 м, для других объектов капитального строительства - 5 м	12 м	80 %
12.0.1	Улично-дорожная сеть	не подлежит установлению	не подлежит установлению	0 м	0 м	12 м	5 % в случае, если для земельного участка дополнительно к основному виду разрешенного использования определен вспомогательный вид разрешенного использования "Коммунальное обслуживание"; 0 % в иных случаях

Глава 14. Ограничения использования земельных участков и объектов капитального строительства

Статья 33. Водоохранные зоны, прибрежные защитные полосы

1. В пределах водоохранных зон и прибрежных защитных полос, в соответствии с Водным кодексом Российской Федерации, устанавливается специальный режим осуществления хозяйственной и иной деятельности в целях предотвращения загрязнения, засорения, заиления водных объектов и истощения их вод, а также сохранения среды обитания водных биологических ресурсов и других объектов животного и растительного мира.

2. В границах водоохранных зон запрещается:

- 1) использование сточных вод в целях повышения почвенного плодородия;

2) размещение кладбищ, скотомогильников, объектов размещения отходов производства и потребления, химических, взрывчатых, токсичных, отравляющих и ядовитых веществ, пунктов захоронения радиоактивных отходов, а также загрязнение территории загрязняющими веществами, предельно допустимые концентрации которых в водах водных объектов рыбохозяйственного значения не установлены;

3) осуществление авиационных мер по борьбе с вредными организмами;

4) движение и стоянка транспортных средств (кроме специальных транспортных средств), за исключением их движения по дорогам и стоянки на дорогах и в специально оборудованных местах, имеющих твердое покрытие;

5) строительство и реконструкция автозаправочных станций, складов горюче-смазочных материалов (за исключением случаев, если автозаправочные станции, склады горюче-смазочных материалов размещены на территориях портов, инфраструктуры внутренних водных путей, в том числе баз (сооружений) для стоянки маломерных судов, объектов органов федеральной службы безопасности), станций технического обслуживания, используемых для технического осмотра и ремонта транспортных средств, осуществление мойки транспортных средств;

6) хранение пестицидов и агрохимикатов (за исключением хранения агрохимикатов в специализированных хранилищах на территориях морских портов за пределами границ прибрежных защитных полос), применение пестицидов и агрохимикатов;

7) сброс сточных, в том числе дренажных, вод;

8) разведка и добыча общераспространенных полезных ископаемых (за исключением случаев, если разведка и добыча общераспространенных полезных ископаемых осуществляются пользователями недр, осуществляющими разведку и добычу иных видов полезных ископаемых, в границах предоставленных им в соответствии с законодательством Российской Федерации о недрах горных отводов и (или) геологических отводов на основании утвержденного технического проекта в соответствии со статьей 19.1 Закона Российской Федерации от 21 февраля 1992 года № 2395-1 "О недрах").

3. В границах водоохранных зон допускаются проектирование, строительство, реконструкция, ввод в эксплуатацию, эксплуатация хозяйственных и иных объектов при условии оборудования таких объектов сооружениями, обеспечивающими охрану водных объектов от загрязнения, засорения, заиления и истощения вод в соответствии с водным законодательством и законодательством в области охраны окружающей среды. Выбор типа сооружения, обеспечивающего охрану водного объекта от загрязнения, засорения, заиления и истощения вод, осуществляется с учетом необходимости соблюдения установленных в соответствии с законодательством в области охраны окружающей среды нормативов допустимых сбросов загрязняющих веществ, иных веществ и микроорганизмов. Под сооружениями, обеспечивающими охрану водных объектов от загрязнения, засорения, заиления и истощения вод, понимаются:

1) централизованные системы водоотведения (канализации), централизованные ливневые системы водоотведения;

2) сооружения и системы для отведения (сброса) сточных вод в централизованные системы водоотведения (в том числе дождевых, талых, инфильтрационных, поливомоечных и дренажных вод), если они предназначены для приема таких вод;

3) локальные очистные сооружения для очистки сточных вод (в том числе дождевых, талых, инфильтрационных, поливомоечных и дренажных вод), обеспечивающие их очистку исходя из нормативов, установленных в соответствии с требованиями законодательства в области охраны окружающей среды и Водного кодекса Российской Федерации;

4) сооружения для сбора отходов производства и потребления, а также сооружения и системы для отведения (сброса) сточных вод (в том числе дождевых, талых, инфильтрационных, поливомоечных и дренажных вод) в приемники, изготовленные из водонепроницаемых материалов;

5) сооружения, обеспечивающие защиту водных объектов и прилегающих к ним территорий от разливов нефти и нефтепродуктов и иного негативного воздействия на окружающую среду.

4. В отношении территорий ведения гражданами садоводства или огородничества для собственных нужд, размещенных в границах водоохранных зон и не оборудованных сооружениями для очистки сточных вод, до момента их оборудования такими сооружениями и (или) подключения к системам, указанным в пункте 1 части 3 настоящей статьи, допускается применение приемников, изготовленных из водонепроницаемых материалов, предотвращающих поступление загрязняющих веществ, иных веществ и микроорганизмов в окружающую среду.

5. На территориях, расположенных в границах водоохранных зон и занятых защитными лесами, особо защитными участками лесов, наряду с ограничениями, установленными частью 2 настоящей статьи, действуют ограничения, предусмотренные установленными лесным законодательством правовым режимом защитных лесов, правовым режимом особо защитных участков лесов.

6. Строительство, реконструкция и эксплуатация специализированных хранилищ агрохимикатов допускаются при условии оборудования таких хранилищ сооружениями и системами, предотвращающими загрязнение водных объектов.

7. В границах прибрежных защитных полос, наряду с вышеперечисленными ограничениями, запрещается:

1) распашка земель;

2) размещение отвалов размываемых грунтов;

3) выпас сельскохозяйственных животных и организация для них летних лагерей, ванн.

8. Установление границ водоохранных зон и границ прибрежных защитных полос водных объектов, в том числе обозначение на местности посредством специальных информационных знаков, осуществляется в порядке, установленном Правительством Российской Федерации

Статья 34. Санитарно-защитные зоны и санитарные разрывы

1. В пределах санитарно-защитных зон, в соответствии с Федеральным законом от 30.03.1999 № 52-ФЗ "О санитарно-эпидемиологическом благополучии населения", устанавливается специальный режим использования земельных участков и объектов капитального строительства. Содержание указанного режима определяется в соответствии с СанПиН 2.2.1/2.1.1.1200-03 "Санитарно-защитные зоны и санитарная классификация предприятий, сооружений и иных объектов".

2. В границах санитарно-защитных зон не допускается размещать:

1) жилую застройку, включая отдельные жилые дома;

2) ландшафтно-рекреационные зоны, зоны отдыха;

3) территории курортов, санаториев и домов отдыха;

4) территории садоводческих товариществ, коллективных или индивидуальных дачных и садово-огородных участков, а также другие территории с нормируемыми показателями качества среды обитания;

5) спортивные сооружения;

6) детские площадки;

7) образовательные и детские учреждения;

8) лечебно-профилактические и оздоровительные учреждения общего пользования.

3. В границах санитарно-защитных зон и на территории объектов других отраслей промышленности не допускается размещать:

1) объекты по производству лекарственных веществ, лекарственных средств и (или) лекарственных форм, склады сырья и полупродуктов для фармацевтических предприятий;

2) объекты пищевых отраслей промышленности, оптовые склады продовольственного сырья и пищевых продуктов, комплексы водопроводных сооружений для подготовки и хранения питьевой воды, которые могут повлиять на качество продукции.

4. На территориях санитарно-защитных зон кладбищ, крематориев, зданий и сооружений похоронного назначения в соответствии с СанПиН 2.1.3684-21 "Санитарно-эпидемиологические требования к содержанию территорий городских и сельских поселений, к водным объектам, питьевой воде и питьевому водоснабжению, атмосферному воздуху, почвам, жилым помещениям, эксплуатации производственных, общественных помещений, организации и проведению санитарно-противоэпидемических (профилактических) мероприятий" не разрешается строительство зданий, строений и сооружений, не связанных с обслуживанием указанных объектов, за

исключением культовых сооружений.

5. Санитарно-защитная зона или ее часть не может рассматриваться как резервная территория объекта и использоваться для расширения промышленной или жилой территории без соответствующей обоснованной корректировки границ санитарно-защитной зоны.

6. Нормы озеленения территорий санитарно-защитных зон:

1) для предприятий IV, V классов - не менее 60 % общей площади территории санитарно-защитной зоны;

2) для предприятий II и III класса - не менее 50 % общей площади территории санитарно-защитной зоны;

3) для предприятий, имеющих санитарно-защитную зону 1000 м и более - не менее 40 % общей площади территории такой санитарно-защитной зоны с обязательной организацией полосы древесно-кустарниковых насаждений со стороны жилой застройки.

7. Для линий железнодорожного транспорта устанавливается расстояние от источника воздействия, уменьшающее эти воздействия до значений гигиенических нормативов (санитарные разрывы). Величина разрыва устанавливается в каждом конкретном случае на основании расчетов рассеивания загрязнения атмосферного воздуха и физических факторов (шума, вибрации, электромагнитных полей и др.) с последующим проведением натурных исследований и измерений.

Статья 35. Охранные зоны объектов электросетевого хозяйства

1. В пределах охранных зон объектов электросетевого хозяйства, в соответствии с Постановлением Правительства Российской Федерации от 24.02.2009 № 160 "О порядке установления охранных зон объектов электросетевого хозяйства и особых условий использования земельных участков, расположенных в границах таких зон", устанавливается специальный режим использования земельных участков и объектов капитального строительства.

2. В охранных зонах запрещается осуществлять любые действия, которые могут нарушить безопасную работу объектов электросетевого хозяйства, в том числе привести к их повреждению или уничтожению, и (или) повлечь причинение вреда жизни, здоровью граждан и имуществу физических или юридических лиц, а также повлечь нанесение экологического ущерба и возникновение пожаров, в том числе:

1) набрасывать на провода и опоры воздушных линий электропередачи посторонние предметы, а также подниматься на опоры воздушных линий электропередачи;

2) размещать любые объекты и предметы (материалы) в пределах созданных в соответствии с требованиями нормативно-технических документов проходов и подъездов для доступа к объектам электросетевого хозяйства, а также проводить любые работы и возводить сооружения, которые могут препятствовать доступу к объектам электросетевого хозяйства, без создания необходимых для такого доступа проходов и подъездов;

3) находиться в пределах огороженной территории и помещениях распределительных устройств и подстанций, открывать двери и люки распределительных устройств и подстанций, производить переключения и подключения в электрических сетях (указанное требование не распространяется на работников, занятых выполнением разрешенных в установленном порядке работ), разводить огонь в пределах охранных зон вводных и распределительных устройств, подстанций, воздушных линий электропередачи, а также в охранных зонах кабельных линий электропередачи;

4) размещать свалки;

5) производить работы ударными механизмами, сбрасывать тяжести массой свыше 5 тонн, производить сброс и слив едких и коррозионных веществ и горюче-смазочных материалов (в охранных зонах подземных кабельных линий электропередачи).

3. В охранных зонах, установленных для объектов электросетевого хозяйства напряжением свыше 1000 вольт, помимо действий, предусмотренных пунктом 2 настоящей статьи, запрещается:

1) складировать или размещать хранилища любых, в том числе горюче-смазочных, материалов;

2) размещать детские и спортивные площадки, стадионы, рынки, торговые точки, полевые станы, загоны для скота, гаражи и стоянки всех видов машин и механизмов, проводить любые мероприятия, связанные с большим скоплением людей, не занятых выполнением разрешенных в установленном порядке работ (в охранных зонах воздушных линий электропередачи);

3) использовать (запускать) любые летательные аппараты, в том числе воздушных змеев, спортивные модели летательных аппаратов (в охранных зонах воздушных линий электропередачи);

4) бросать якоря с судов и осуществлять их проход с отданными якорями, цепями, лотами, волокушами и тралами (в охранных зонах подводных кабельных линий электропередачи);

5) осуществлять проход судов с поднятыми стрелами кранов и других механизмов (в охранных зонах воздушных линий электропередачи).

4. В пределах охранных зон без письменного решения о согласовании сетевых организаций юридическим и физическим лицам запрещаются:

1) строительство, капитальный ремонт, реконструкция или снос зданий и сооружений;

2) горные, взрывные, мелиоративные работы, в том числе связанные с временным затоплением земель;

3) посадка и вырубка деревьев и кустарников;

4) дноуглубительные, землечерпальные и погрузочно-разгрузочные работы, добыча рыбы, других водных животных и растений придонными орудиями лова, устройство водоемов, колка и заготовка льда (в охранных зонах подводных кабельных линий электропередачи);

5) проход судов, у которых расстояние по вертикали от верхнего крайнего габарита с грузом или без груза до нижней точки провеса проводов переходов воздушных линий электропередачи через водоемы менее минимально допустимого расстояния, в том числе с учетом максимального уровня подъема воды при паводке;

6) проезд машин и механизмов, имеющих общую высоту с грузом или без груза от поверхности дороги более 4,5 метра (в охранных зонах воздушных линий электропередачи);

7) земляные работы на глубине более 0,3 метра (на вспахиваемых землях на глубине более 0,45 метра), а также планировка грунта (в охранных зонах подземных кабельных линий электропередачи);

8) полив сельскохозяйственных культур в случае, если высота струи воды может составить свыше 3 метров (в охранных зонах воздушных линий электропередачи);

9) полевые сельскохозяйственные работы с применением сельскохозяйственных машин и оборудования высотой более 4 метров (в охранных зонах воздушных линий электропередачи) или полевые сельскохозяйственные работы, связанные с вспашкой земли (в охранных зонах кабельных линий электропередачи).

5. В охранных зонах, установленных для объектов электросетевого хозяйства напряжением до 1000 вольт, помимо действий, предусмотренных пунктом 4 настоящей статьи, без письменного решения о согласовании сетевых организаций запрещается:

1) размещать детские и спортивные площадки, стадионы, рынки, торговые точки, полевые станы, загоны для скота, гаражи и стоянки всех видов машин и механизмов, садовые, огородные земельные участки и иные объекты недвижимости, расположенные в границах территории ведения гражданами садоводства или огородничества для собственных нужд, объекты жилищного строительства, в том числе индивидуального (в охранных зонах воздушных линий электропередачи);

2) складировать или размещать хранилища любых, в том числе горюче-смазочных, материалов;

3) устраивать причалы для стоянки судов, барж и плавучих кранов, бросать якоря с судов и осуществлять их проход с отданными якорями, цепями, лотами, волокушами и тралами (в охранных зонах подводных кабельных линий электропередачи).

Статья 36. Зоны санитарной охраны

1.2 Территория первого пояса ЗСО должна быть спланирована для отвода поверхностного стока за её пределы, озеленена, ограждена и обеспечена охраной. Дорожки к сооружениям должны иметь твердое покрытие.

1.2. Не допускается посадка высокоствольных деревьев, все виды строительства, не имеющие непосредственного отношения к эксплуатации, реконструкции и расширению водопроводных сооружений, в том числе прокладка трубопроводов различного назначения,

размещение жилых и хозяйственно-бытовых зданий, проживание людей, применение ядохимикатов и удобрений.

1.3 Здания должны быть оборудованы канализацией с отведением сточных вод в ближайшую систему бытовой или производственной канализации или на местные станции очистных сооружений, расположенные за пределами первого пояса ЗСО с учетом санитарного режима на территории второго пояса.

В исключительных случаях при отсутствии канализации должны устраиваться водонепроницаемые приемники нечистот и бытовых отходов, расположенные в местах, исключающих загрязнение территории первого пояса ЗСО при их вывозе.

1.4. Водопроводные сооружения, расположенные в первом поясе ЗСО, должны быть оборудованы с учетом предотвращения возможности загрязнения питьевой воды через оголовки и устья скважин, люки и переливные трубы резервуаров и устройства заливки насосов.

1.5. Все водозаборы должны быть оборудованы аппаратурой для систематического контроля соответствия фактического дебита при эксплуатации водопровода проектной производительности, предусмотренной при его проектировании и обосновании границ ЗСО.

2. Мероприятия по второму и третьему поясам ЗСО (режим ограничений):

2.1. Выявление, тампонирующее или восстановление всех старых, бездействующих, дефектных или неправильно эксплуатируемых скважин, представляющих опасность в части возможности загрязнения водоносных горизонтов.

2.2. Бурение новых скважин и новое строительство, связанное с нарушением почвенного покрова, можно производить только при обязательном согласовании с центром государственного санитарно-эпидемиологического надзора.

2.3. Запрещение закачки отработанных вод в подземные горизонты, подземного складирования твердых отходов и разработки недр земли.

2.4. Запрещение размещения складов горюче-смазочных материалов, ядохимикатов и минеральных удобрений, накопителей промстоков, шламохранилищ и других объектов, обуславливающих опасность химического загрязнения подземных вод.

Размещение таких объектов допускается в пределах третьего пояса ЗСО только при использовании защищенных подземных вод, при условии выполнения специальных мероприятий по защите водоносного горизонта от загрязнения при наличии санитарно-эпидемиологического заключения центра государственного санитарно-эпидемиологического надзора, выданного с учетом заключения органов геологического контроля.

2.5. Своевременное выполнение необходимых мероприятий по санитарной охране поверхностных вод, имеющих непосредственную гидрологическую связь с используемым водоносным горизонтом в соответствии с гигиеническими требованиями к охране поверхностных вод.

3. Кроме мероприятий, указанных в п. 2, в пределах второго пояса ЗСО устанавливаются дополнительные мероприятия:

3.1. Не допускается:

размещение кладбищ, скотомогильников, полей ассенизации, полей фильтрации, навозохранилищ, силосных траншей, животноводческих и птицеводческих предприятий и других объектов, обуславливающих опасность микробного загрязнения подземных вод;

применение удобрений и ядохимикатов;

рубка леса главного пользования и реконструкции.

3.2. Выполнение мероприятий по санитарному благоустройству территории населенных пунктов и других объектов (оборудование канализацией, устройством водонепроницаемых выгребов, организация отвода поверхностного стока и другие).

Установленные границы ЗСО и составляющих ее поясов должны быть пересмотрены в случае возникших или предстоящих изменений эксплуатации источников водоснабжения (в том числе производительности водозабора подземных вод) или местных санитарных условий. Проектирование и утверждение новых границ ЗСО должны производиться в том же порядке, что и первоначальных.

Статья 37. Территории объектов культурного наследия

1. Земельные участки в границах территорий объектов культурного наследия, включенных в единый государственный реестр объектов культурного наследия (памятников истории и культуры) народов Российской Федерации, а также в границах территорий выявленных объектов культурного наследия, относятся к землям историко-культурного назначения, правовой режим которых регулируется федеральными законами.

Режимы использования земель и градостроительные регламенты в границах зон охраны объекта культурного наследия федерального значения «Хутынский Варлаамов монастырь (руины), X VI в.» и объекта культурного наследия регионального значения "Лисицкий монастырь, вторая половина XIV(?) - вторая половина XVIII века (следы)", а так же требования к режимам использования земель и градостроительным регламентам в зонах охраны объекта культурного наследия федерального значения "Церковь Спаса в Нередицах, 1198 г.", включенного в список всемирного наследия ЮНЕСКО, расположенных на территории муниципального образования "Савинское сельское поселение" Новгородской области указаны в приложении 3.

Статья 38. Охранные зоны газораспределительных сетей

1. В соответствии с Постановлением Правительства Российской Федерации от 20.11.2000 № 878 "Об утверждении Правил охраны газораспределительных сетей" на земельные участки, входящие в охранные зоны газораспределительных сетей, в целях предупреждения их повреждения или нарушения условий их нормальной эксплуатации налагаются ограничения (обременения), которыми запрещается:

а) строить объекты жилищно-гражданского и производственного назначения;

б) сносить и реконструировать мосты, коллекторы, автомобильные и железные дороги с расположенными на них газораспределительными сетями без предварительного выноса этих газопроводов по согласованию с эксплуатационными организациями;

в) разрушать берегоукрепительные сооружения, водопропускные устройства, земляные и иные сооружения, предохраняющие газораспределительные сети от разрушений;

г) перемещать, повреждать, засыпать и уничтожать опознавательные знаки, контрольно-измерительные пункты и другие устройства газораспределительных сетей;

д) устраивать свалки и склады, разливать растворы кислот, солей, щелочей и других химически активных веществ;

е) огораживать и перегораживать охранные зоны, препятствовать доступу персонала эксплуатационных организаций к газораспределительным сетям, проведению обслуживания и устранению повреждений газораспределительных сетей;

ж) разводить огонь и размещать источники огня;

з) рыть погребов, копать и обрабатывать почву сельскохозяйственными и мелиоративными орудиями и механизмами на глубину более 0,3 метра;

и) открывать калитки и двери газорегуляторных пунктов, станций катодной и дренажной защиты, люки подземных колодцев, включать или отключать электроснабжение средств связи, освещения и систем телемеханики;

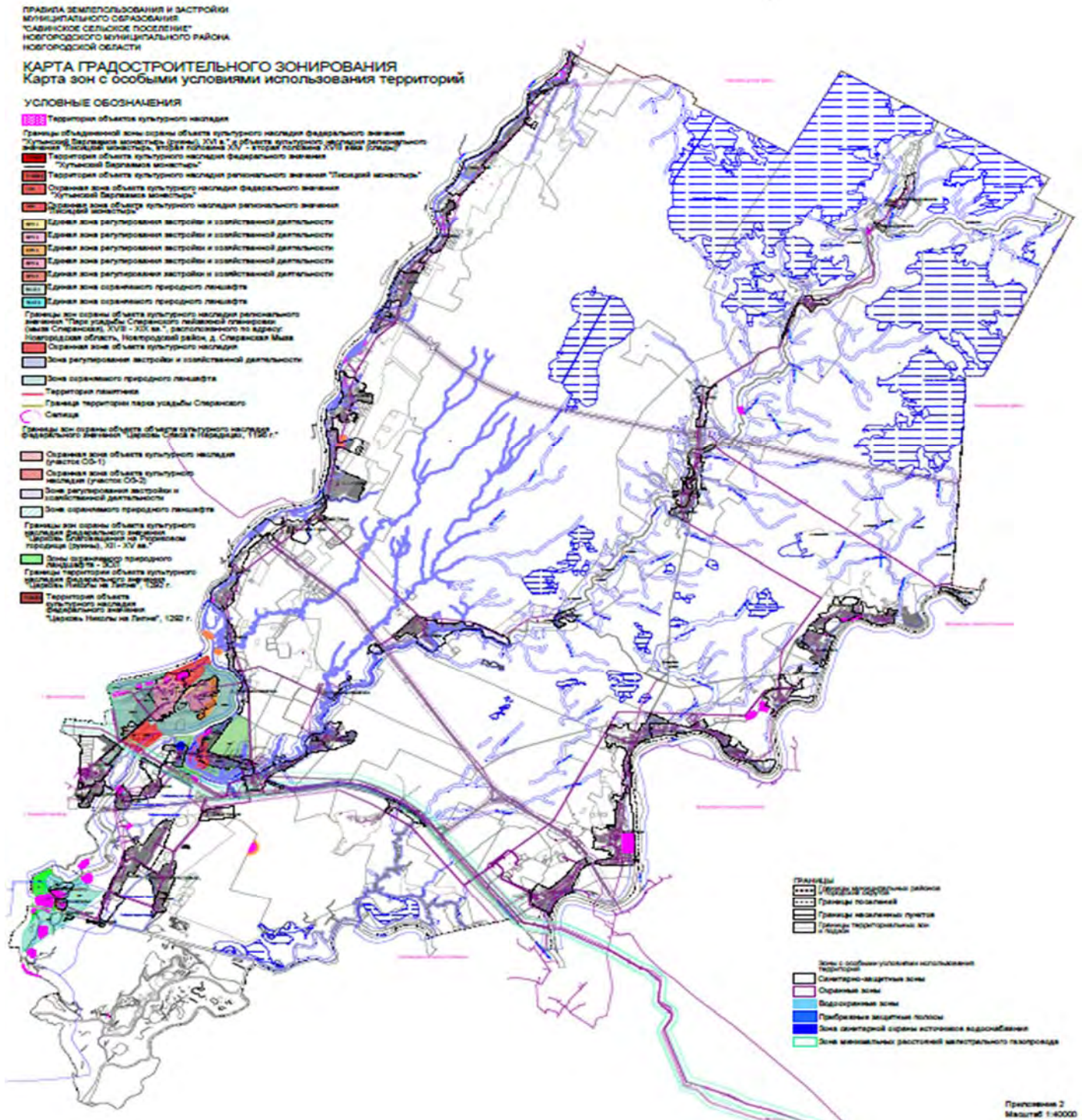
к) набрасывать, приставлять и привязывать к опорам и надземным газопроводам, ограждениям и зданиям газораспределительных сетей посторонние предметы, лестницы, влезать на них;

л) самовольно подключаться к газораспределительным сетям.

2. Лесохозяйственные, сельскохозяйственные и другие работы, не подпадающие под вышеуказанные ограничения и не связанные с нарушением земельного горизонта и обработкой почвы на глубину более 0,3 метра, производятся собственниками, владельцами или пользователями земельных участков в охранной зоне газораспределительной сети при условии предварительного письменного уведомления эксплуатационной организации не менее чем за 3 рабочих дня до начала работ.

3. Хозяйственная деятельность в охранных зонах газораспределительных сетей, не предусмотренная вышеуказанными пунктами настоящих Правил, при которой производится нарушение поверхности земельного участка и обработка почвы на глубину более 0,3 метра, осуществляется на основании письменного разрешения эксплуатационной организации газораспределительных сетей.

4. Исходя из положений Правил охраны магистральных трубопроводов, утвержденных Постановлением Госгортехнадзора



Приложение 3
к решению Думы Новгородского муниципального района
от 27.10.2023 №885 «О внесении изменений в правила
землепользования и застройки Савинского сельского поселения»

Режимы использования земель и требования к градостроительным регламентам в границах объединенной зоны охраны объекта культурного наследия федерального значения "Хутынский Варлаамов монастырь (руины), XVI в." и объекта культурного наследия регионального значения "Лисицкий монастырь, вторая половина XIV (?) - вторая половина XVIII века (следы)", расположенных на территории Савинского сельского поселения Новгородского муниципального района Новгородской области

1. Единая охранная зона ОЗ

1.1. В пределах объединенной зоны охраны объекта культурного наследия федерального значения "Хутынский Варлаамов монастырь (руины), XVI в." (далее - объект культурного наследия федерального значения "Хутынский монастырь") и объекта культурного наследия регионального значения "Лисицкий монастырь, вторая половина XIV (?) - вторая половина XVIII века (следы)" (далее - объект культурного наследия регионального значения "Лисицкий монастырь") устанавливается единая охранная зона ОЗ с двумя подзонами ОЗ 1 и ОЗ 2.

1.2. На всей территории в границах единой охранной зоны объектов культурного наследия ОЗ:

1.2.1. Разрешается:

проведение государственной историко-культурной экспертизы по уточнению сведений об объекте археологического наследия "Селище I, VIII - XV вв." с целью в том числе уточнения границ территории памятника. Особый режим использования земельных участков, в границах которых располагается данный объект археологического наследия, предусматривает возможность проведения археологических полевых работ, а также хозяйственных и иных работ при условии обеспечения сохранности объекта археологического наследия и доступа граждан к указанному объекту;

осуществление деятельности, направленной на сохранение или восстановление, воссоздание, восполнение (компенсацию) частично или полностью утраченных элементов и (или) характеристик историко-градостроительной и (или) природной среды;

осуществление деятельности, направленной на обеспечение визуального восприятия объектов культурного наследия в их историко-градостроительной и природной среде, в том числе:

вырубка и (или) прореживание самосевных и малоценных древесно-кустарниковых насаждений, перекрывающих видовой раскрытия на памятники или от памятников;

разборка или реконструкция существующих зданий, сооружений и их частей, нарушающих условия зрительного восприятия объектов культурного наследия в их ландшафтном окружении;

реконструкция надземных линий электропередачи в кабельном варианте;

ликвидация информационных щитов и рекламных конструкций, не отвечающих параметрам, установленным требованиями к осуществлению деятельности в границах зоны, ухудшающих условия визуального восприятия объектов культурного наследия и эстетические характеристики природного ландшафта;

осуществление деятельности по сохранению сложившегося в природном ландшафте соотношения открытых и закрытых пространств, в том числе расчистка заросших и зарастающих сельскохозяйственных угодий от самосеивной растительности;

осуществление деятельности в области охраны окружающей среды в целях обеспечения сохранности объектов культурного наследия в их историческом и ландшафтном окружении, а также сохранности природного ландшафта, в том числе:

мероприятия по охране чистоты воздушного и водного бассейнов;

очистка водотоков и водоемов;

рекультивация земель;

мероприятия по защите от подтопления и заболачивания, санитарных рубок и рубок ухода за древесно-кустарниковыми насаждениями;

1.2.2. Запрещается:

строительство объектов капитального строительства, за исключением воссоздания, восстановления, восполнения (компенсации) полностью или частично утраченных исторических зданий, строений, сооружений в целях регенерации историко-градостроительной среды;

реконструкция существующих зданий и сооружений с увеличением их габаритов;

размещение пожароопасных объектов производственного и коммунально-бытового назначения, нарушающих гидрологические и экологические условия, необходимые для обеспечения сохранности объектов культурного наследия;

размещение автостоянок, за исключением предназначенных для приема паломников и туристов;

размещение вывесок, перетяжек, рекламных щитов и информационных стендов, за исключением связанных с информацией об объектах культурного наследия;

прокладка транзитных магистральных линий инженерных коммуникаций в наземном и надземном исполнении, а также транзитных транспортных коммуникаций;

установка вышек сотовой, радиорелейной и спутниковой связи;

разведка и разработка полезных ископаемых, в том числе устройство карьеров;

предоставление земельных участков для садоводства и дачного хозяйства;

размещение древесных насаждений (в том числе защитных насаждений, древесных питомников, плодовых садов), не соответствующих исторической пространственной структуре ландшафта и ухудшающих условия зрительного восприятия объектов культурного наследия.

1.3. Подзона ОЗ 1:

1.3.1. Подзона ОЗ 1 состоит из двух участков:

ОЗ 1.1 - земли сельскохозяйственного использования, непосредственно окружающие территорию объекта культурного наследия федерального значения "Хутынский монастырь" на мысовой части берегового плато и в береговой полосе вдоль р. Волхов;

ОЗ 1.2 - территории малопэтажной индивидуальной усадебной жилой застройки и приусадебных участков личного подсобного хозяйства по ул. Монастырской в д. Хутынь (земельные участки домов 46, 48, 50, 52, 54, 56, 58 с прилегающей незастроенной территорией);

1.3.2. На участке подзоны ОЗ 1.1 на территории мысового плато дополнительно к общему режиму использования земель в границах единой охранной зоны ОЗ:

1.3.2.1. Разрешается:

1.3.2.1.1. На земельных участках, принадлежащих Хутынскому монастырю:

осуществление уставной хозяйственной деятельности монастыря, в том числе овощеводство, садоводство, выращивание лекарственных, цветочных культур, сенокосение, выпас сельскохозяйственных животных, пчеловодство;

осуществление уставной религиозной деятельности монастыря, в том числе благотворительной и религиозной образовательной деятельности, обустройство мест пребывания паломников и трудниц в объектах нового капитального строительства, размещаемых на исторически застроенных территориях в порядке регенерации историко-градостроительной среды;

1.3.2.1.2. На прочих территориях:

сельскохозяйственное использование: овощеводство (без права размещения теплиц), выращивание зерновых и иных сельскохозяйственных культур;

сенокосение, выпас сельскохозяйственных животных, пчеловодство;

рекреационное использование, в том числе устройство троп и дорожек (преимущественно по историческим трассам) с мостками через водотоки и болотистые места, обустройство видовых площадок;

1.3.2.2. Запрещается:

1.3.2.2.1. На земельных участках, принадлежащих Хутынскому монастырю:

устройство глухих (непрозрачных) оград по границам территорий сельскохозяйственного использования;

1.3.2.2.2. На прочих территориях:

садоводство, размещение питомников, размещение объектов для обеспечения сельскохозяйственного производства;

1.3.3. На участке подзоны ОЗ 1.1 в береговой полосе вдоль р. Волхов дополнительно к общему режиму использования земель в пределах единой охранной зоны предлагается установить:

1.3.3.1. Разрешается:

изменение вида использования земельных участков на религиозное использование и рекреацию;

благоустройство мест отправления религиозных обрядов и паломничества у воссоздаваемой часовни со Святым колодцем возле пруда к юго-западу от Хутынского монастыря;

благоустройство троп и дорожек вдоль берега с мостками через протоки и топкие места, а также входов от р. Волхов к Хутынскому монастырю по их историческим трассам;

устройство причала для речных судов в районе места расположения исторического причала;

1.3.3.2. Запрещается:

нарушение характера исторического ландшафта при восприятии с акватории и с левого берега р. Волхов;

1.3.4. На участке подзоны ОЗ 1.2:

1.3.4.1. Разрешается:

капитальный ремонт существующих жилых домов и хозяйственных строений, в том числе с устранением элементов объемной композиции и архитектурного решения фасадов, диссонирующих с характером исторической среды Хутынского монастыря и ухудшающих условия зрительного восприятия памятника;

замена существующих жилых домов, по мере их амортизации, аналогичными жилыми зданиями, расположенными на тех же местах, с сохранением габаритных размеров, типологических характеристик, строительных материалов и характера архитектурного решения фасадов;

замена существующих вспомогательных и хозяйственных строений, расположенных на внутриквартальных территориях земельных участков, аналогичными по назначению строениями высотой от уровня земли до верха плоской кровли не более 4,0 м, до конька скатной кровли не более 5,0 м;

размещение подсобных жилых и хозяйственных строений без отступа от границ земельных участков и блокировка хозяйственных построек на смежных участках, а также блокировка хозяйственных построек к жилому дому. Состав и площади хозяйственных построек принимаются в соответствии с градостроительным планом земельного участка;

установка прозрачных (штукатурных, решетчатых, сетчатых) ограждений по фронтальным границам земельных участков перед домами со стороны улиц (палисадников перед домами) высотой не более 0,8 м;

устройство ограждений между домами по линии застройки высотой не более 2,0 м. Допускается применение прозрачных (решетчатых, сетчатых) ограждений с деревянными, кирпичными или металлическими столбами или глухих деревянных заборов;

характер ограждения и его высота должны быть единообразны как минимум на протяжении одного квартала с обеих сторон улицы;

ведение на приусадебных участках подсобного садово-огородного хозяйства, содержание домашнего скота и птицы;

1.3.4.2. Запрещается:

изменение существующих границ земельных участков с нарушением единой линии вдоль ул. Монастырской.

размещение со стороны улиц перед линией застройки вспомогательных и хозяйственных строений, включая гаражи;

устройство глухих (непрозрачных) ограждений по фронтальным границам земельных участков перед домами со стороны улиц (палисадников перед домами);

устройство ограждений между домами по линии застройки, выполненных из профнастила, бетонных блоков и панелей, а также кирпичных стен.

1.4. Подзона ОЗ 2:

1.4.1. На участке подзоны ОЗ 2 дополнительно к общему режиму использования земель в пределах единой охранной зоны ОЗ:

1.4.1.1. Разрешается:

выращивание зерновых и иных сельскохозяйственных культур;

овощеводство (без права размещения теплиц);

выращивание льна;

животноводство (в том числе сенокошение и выпас сельскохозяйственных животных);

пчеловодство;

ведение личного подсобного хозяйства на полевых участках;

прокладка автомобильных дорог местного значения (преимущественно по историческим трассам), предназначенных для подъезда к территории объекта культурного наследия регионального значения "Лисицкий монастырь" и для осуществления разрешенных видов деятельности на земельных участках;

организация экологической парковки у дороги, подходящей к территории объекта культурного наследия регионального значения "Лисицкий монастырь";

обустройство видовых площадок для осмотра места расположения объекта культурного наследия регионального значения "Лисицкий монастырь" в окружающем природном ландшафте, оборудованных информационными стендами о памятнике и указателями;

обустройство мест для купания и рыбалки на берегу р. Малый Волховец;

1.4.1.2. Запрещается:

садоводство;

размещение питомников;

размещение строений, сооружений (в том числе некапитальных), предназначенных для содержания и разведения сельскохозяйственных животных, производства, хранения и переработки сельскохозяйственной продукции;

размещение объектов (в том числе некапитальных), предназначенных для обеспечения сельскохозяйственного производства.

2. Единая зона регулирования застройки и хозяйственной деятельности ЗРЗ

2.1. Для объектов культурного наследия федерального значения "Хутынский монастырь" и регионального значения "Лисицкий монастырь" устанавливается единая зона регулирования застройки и хозяйственной деятельности ЗРЗ, подразделенная на пять подзон: ЗРЗ 1, ЗРЗ 2, ЗРЗ 3, ЗРЗ 4, ЗРЗ 5.

2.2. На всей территории в границах единой зоны регулирования застройки и хозяйственной деятельности ЗРЗ:

2.2.1. Разрешается:

благоустройство и озеленение территорий общего пользования, в том числе улиц и проездов, с устройством и (или) ремонтом дорожных покрытий, тротуаров, уличного освещения, гостевых парковок и открытых автостоянок перед объектами обслуживающих и коммерческих видов использования;

прокладка и ремонт инженерных коммуникаций, размещение сооружений и объектов инженерной инфраструктуры при обеспечении отсутствия их негативного воздействия на сохранность объектов культурного наследия, условия их зрительного восприятия в окружающей среде и на исторически сложившийся характер самой среды;

капитальный ремонт и (или) реконструкция существующих зданий и сооружений, которые могут производиться только путем их приведения в соответствие градостроительному регламенту или путем уменьшения их несоответствия предельным параметрам разрешенного строительства, реконструкции;

новое строительство на индивидуальных земельных участках в соответствии с требованиями к градостроительному регламенту, установленному для каждой подзоны;

2.2.2. Запрещается:

размещение многоквартирных, в том числе блокированных, жилых домов любой этажности;

размещение пожароопасных объектов производственного, транспортно-складского назначения (в том числе стоянок для грузового транспорта), нарушающих гидрологические и экологические условия, необходимые для обеспечения сохранности объектов культурного наследия;

реконструкция существующих зданий и сооружений с увеличением их габаритов сверх установленных требований к градостроительному регламенту;

установка вышек сотовой, радиорелейной и спутниковой связи;

размещение воздушных линий электроснабжения, вывесок, перетяжек, рекламных щитов и информационных стендов, нарушающих исторически сложившийся характер среды и ухудшающих условия зрительного восприятия объектов культурного наследия;

2.2.3. Требования к градостроительному регламенту:

устройство гостевых парковок - 2 машиноместа на индивидуальный земельный участок;

устройство открытых автостоянок перед объектами обслуживающих и коммерческих видов использования - 2 - 5 машиномест.

2.3. Подзона ЗРЗ 1:

2.3.1. Подзона состоит из 3 участков:

ЗРЗ 1.1 - застройка старой части д. Хутынь по ул. Центральной;

ЗРЗ 1.2 - застройка д. Хутынь по ул. Монастырской;

ЗРЗ 1.3 - застройка старой части д. Зарелье;

2.3.2. В границах участков ЗРЗ 1.1, ЗРЗ 1.2, ЗРЗ 1.3 подзоны ЗРЗ 1 дополнительно к общему режиму использования земель в границах единой зоны регулирования застройки и хозяйственной деятельности ЗРЗ:

2.3.2.1. Разрешается:

проведение государственных историко-культурных экспертиз по уточнению сведений об объектах археологического наследия "Сопка II, VIII - X вв." в д. Хутынь и "Селище, XI - XV вв." в д. Зарелье с целью в том числе уточнения границ территорий памятников. Особый режим использования земельных участков, в границах которых располагаются указанные объекты археологического наследия, предусматривает возможность проведения археологических полевых работ, а также земляных, строительных, хозяйственных и иных работ при условии обеспечения сохранности объектов археологического наследия и доступа граждан к указанным объектам;

благоустройство исторического кладбища в д. Хутынь в качестве озелененной территории общего пользования с восстановлением ограды по историческим аналогам, восстановлением церкви или строительством часовни;

использование незастроенных территорий вне границ индивидуальных земельных участков в целях рекреации, выпаса и выгула домашних животных, сенокосения, размещения зеленых насаждений;

2.3.2.2. Запрещается:

отвод под застройку, ведение приусадебного, дачного, садово-огородного хозяйства и иное хозяйственное использование новых земельных участков сверх уже существующих;

приватизация, изменение вида разрешенного использования территории исторического кладбища в д. Хутынь на ул. Центральной с фундаментами Введенской церкви, кроме религиозного использования и ритуальной деятельности;

размещение новых зданий и сооружений по линии застройки, нарушающих исторически сложившийся ритм застройки, в случае разделения земельных участков;

размещение зданий общественного назначения: детских садов, начальных и средних общеобразовательных школ, иных объектов общеобразовательного назначения (за исключением семейных);

устройство крыш с переломами скатов, шпильями, башнями, флагштоками, обшивка фасадов пластиковым сайдингом;

устройство глухих (непрозрачных) ограждений по периметру территорий земельных участков, выполненных из профнастила, бетонных блоков, панелей, а также глухих кирпичных стен;

размещение со стороны улиц перед линией застройки вспомогательных и хозяйственных строений, включая гаражи;

2.3.2.3. Требования к градостроительному регламенту:

минимальные и максимальные размеры индивидуальных земельных участков - по фактическому состоянию. Коэффициент использования территории - не более 0,6;

расстояние между фронтальной границей участка и основным строением (жилым домом) - по исторически сложившейся линии застройки;

минимальное расстояние от границ земельного участка до строений, а также между строениями:

в соответствии с исторически сложившимся характером застройки допускаются размещение подсобных жилых и хозяйственных строений без отступа от границ земельных участков и блокировка хозяйственных построек на смежных участках, а также блокировка хозяйственных построек к жилому дому;

расстояния от основных строений до отдельно стоящих хозяйственных и прочих строений - в соответствии с противопожарными и санитарными требованиями;

высота зданий для всех основных строений:

количество надземных этажей - не более одного с возможным использованием (дополнительно) чердачного пространства скатной кровли под мансардный этаж без увеличения высоты здания;

высота зданий от уровня земли до конька скатной кровли не более 7,5 м;

высота зданий для всех вспомогательных строений от уровня земли до верха плоской кровли не более 4,0 м, до конька скатной кровли не более 5,0 м;

объемная композиция и архитектурное решение главных зданий должны иметь типологические признаки, характерные для традиционной усадебной жилой застройки данной местности: составные объемы, симметричность главного объема, скатные или вальмовые кровли без переломов с уклоном 35 - 40 градусов, развитый карниз и цоколь по периметру здания, допускается фронтон или мезонин-"светелка" на уличном фасаде. Допускаются пристройки, веранды, крыльца, но не выступающие за линию застройки. Окна прямоугольные, вертикальных пропорций, поверхность стен преобладает над поверхностью остекления. У веранд допускается сплошное витражное остекление. Размеры главных зданий в плане - в пределах 6 - 9 x 9 - 12 м;

строительный материал - дерево или кирпич, блоки и иные. Отделка фасадов - обшивка тесом, деревянным сайдингом, штукатурка (для деревянных и кирпичных зданий необязательна). Кровельные покрытия - металлические, мягкие или черепичные, из композитных материалов;

цветовая гамма - стены натуральных цветов дерева или кирпича, допускается побелка или окраска неяркими оттенками охристых, коричневых, голубовато-серых, розовых цветов, крыши зеленые, серые или суриково-красные;

не допускаются крыши с переломами скатов, шпильи, башни, флагштоки, обшивка фасадов сайдингом;

допускаются ограждения между домами по линии застройки высотой не более 2,0 м. Допускается применение прозрачных (решетчатых, сетчатых, штакетниковых) ограждений с деревянными, кирпичными или металлическими столбами, глухих деревянных заборов, "зеленых изгородей";

допускаются ограждения внутриквартальных границ земельных участков высотой не более 1,6 м с применением прозрачных (сетчатых, решетчатых, штакетниковых) оград с деревянными, кирпичными или металлическими, бетонными столбами, а также "зеленых изгородей";

допускается установка прозрачных (штакетниковых, решетчатых, сетчатых) ограждений по фронтальным границам земельных участков перед домами со стороны улицы (палисадников перед домами) высотой не более 0,8 м;

характер ограждения со стороны улицы и его высота должны быть единообразными как минимум на протяжении одного квартала с обеих сторон улицы;

состав и площади хозяйственных построек и построек для индивидуальной трудовой деятельности принимаются в соответствии с градостроительным планом земельного участка.

2.4. Подзона ЗРЗ 2:

2.4.1. Подзона ЗРЗ 2 состоит из 3 участков:

ЗРЗ 2.1 - участок вдоль дороги из микрорайона Деревяницы у оз. Водопьяново;

ЗРЗ 2.2 - участок к юго-западу от д. Хутынь по обе стороны от автомобильной дороги из Великого Новгорода;

ЗРЗ 2.3 - участок к югу от д. Зарелье;

2.4.2. В границах участков ЗРЗ 2.1, ЗРЗ 2.2, ЗРЗ 2.3 подзоны ЗРЗ 2 дополнительно к общему режиму использования земель в границах единой зоны регулирования застройки и хозяйственной деятельности ЗРЗ:

2.4.2.1. Разрешается:

проведение государственной историко-культурной экспертизы по уточнению сведений об объекте археологического наследия "Селище IV, XI - XV вв." с целью в том числе уточнения границ территории памятника. Особый режим использования земельных участков, в границах которых располагается указанный объект археологического наследия, предусматривает возможность проведения археологических полевых работ, а также земляных, строительных, хозяйственных и иных работ при условии обеспечения сохранности объекта археологического наследия и доступа граждан к этому объекту;

использование незастроенных территорий общего пользования в целях рекреации, выпаса и выгула домашних животных, сенокоса, размещения зеленых насаждений, а также организации подъездов к жилым домам;

2.4.2.2. Запрещается:

устройство крыш с переломами скатов, шпилями, башнями, флаштоками;

устройство глухих (непрозрачных) ограждений по периметру территорий земельных участков, выполненных из профнастила, бетонных блоков и панелей, а также кирпичных стен;

размещение зданий общественного назначения - детских садов, начальных и средних общеобразовательных школ, иных объектов общеобразовательного назначения (за исключением семейных);

2.4.2.3. Требования к градостроительному регламенту:

минимальный размер участка для индивидуального жилого дома - 600,0 кв. м, включая площадь застройки. Коэффициент использования территории - не более 0,65;

расстояние между фронтальной границей участка и основным строением (жилым домом) - в соответствии со сложившейся линией застройки;

минимальное расстояние от границ земельного участка до строений, а также между строениями от границ соседнего участка до основного строения - 3,0 м, хозяйственных и прочих строений - 1,0 м, отдельно стоящего гаража - 1,0 м. Допускаются блокировка хозяйственных построек на смежных приусадебных участках по взаимному согласию собственников участков, а также блокировка хозяйственных построек к основному строению;

расстояния от основных строений до отдельно стоящих хозяйственных и прочих строений - в соответствии с противопожарными и санитарными требованиями;

высота зданий для всех основных строений:

количество надземных этажей - не более одного с возможным использованием (дополнительно) чердачного пространства скатной кровли под мансардный этаж без увеличения высоты здания;

для всех вспомогательных строений высота от уровня земли до верха плоской кровли не более 4,0 м, до конька скатной кровли не более 5,0 м, высота зданий от уровня земли до конька скатной кровли не более 7,5 м;

объемная композиция и архитектурное решение главных зданий: прямоугольные объемы размерами в плане 6 - 9 x 9 - 12 м, развитый карниз и цоколь по периметру здания, кровли скатные или вальмовые без переломов с уклоном 35 - 40 градусов, допускаются фронтоны и мезонины-"светелки", пристройки, веранды, крыльца. Окна прямоугольные, вертикальных пропорций, поверхность стены преобладает над поверхностью остекления. У веранд допускается сплошное витражное остекление;

строительный материал - дерево или кирпич, блоки и иное. Отделка фасадов - обшивка тесом, деревянным сайдингом, штукатурка (для деревянных и кирпичных зданий необязательна). Кровельные покрытия металлические, мягкие или черепичные, из композитных материалов;

цветовая гамма - стены натуральных цветов дерева или кирпича, допускается побелка или окраска неяркими оттенками охристых, коричневых, голубовато-серых, розовых цветов, крыши зеленые, серые или суриково-красные;

допускаются ограждения земельных участков высотой не более 1,6 м с применением прозрачных (сетчатых, решетчатых, штакетниковых) оград с деревянными, кирпичными или металлическими, бетонными столбами, а также "зеленых изгородей";

характер ограждения со стороны улицы и его высота должны быть единообразными как минимум на протяжении одного квартала с обеих сторон улицы;

состав и площади хозяйственных построек и построек для индивидуальной трудовой деятельности принимаются в соответствии с градостроительным планом земельного участка.

2.5. Подзона ЗРЗ 3:

2.5.1. В границах участка подзоны ЗРЗ 3 устанавливаются специальные режимы использования земель и требования к градостроительному регламенту:

2.5.1.1. Разрешается:

строительство зданий и сооружений в соответствии с разрешенными видами использования и соблюдением требований к градостроительному регламенту;

2.5.1.2. Запрещается:

устройство крыш с переломами скатов, шпилями, башнями, флаштоками;

2.5.1.3. Требования к градостроительному регламенту:

минимальный размер участка для индивидуального жилого дома - 600,0 кв. м, включая площадь застройки. Коэффициент использования территории - не более 0,7;

расстояние между фронтальной границей участка и основным строением (жилым домом) - в соответствии со сложившейся линией застройки;

минимальное расстояние от границ земельного участка до строений, а также между строениями: от границ соседнего участка до основного строения - 3,0 м, хозяйственных и прочих строений - 1,0 м, отдельно стоящего гаража - 1,0 м. Допускается блокировка хозяйственных построек на смежных приусадебных участках по взаимному согласию собственников жилого дома, а также блокировка хозяйственных построек к основному строению;

расстояния от основных строений до отдельно стоящих хозяйственных и прочих строений - в соответствии с противопожарными и санитарными требованиями;

высота зданий для всех основных строений:

количество надземных этажей - не более с возможным использованием (дополнительно) чердачного пространства скатной кровли под мансардный этаж без увеличения высоты здания;

высота зданий от уровня земли - не более 9,0 м; для всех вспомогательных строений высота от уровня земли до верха плоской кровли не более 4,0 м, до конька скатной кровли не более 5,0 м;

объемная композиция и архитектурное решение:

главных жилых зданий - прямоугольные объемы размерами в плане 6 - 9 x 9 - 12 м, кровли скатные или вальмовые без переломов с уклоном 35 - 40 градусов; допускаются фронтоны и мезонины, а также пристройки, веранды, крыльца;

общественных зданий - по нормативам;

строительный материал - дерево или кирпич, блоки и иное. Отделка фасадов - обшивка тесом, деревянным сайдингом, штукатурка (для деревянных и кирпичных зданий необязательна). Кровельные покрытия металлические, мягкие или черепичные, из композитных материалов;

цветовая гамма - стены натуральных цветов дерева или кирпича, допускается побелка или окраска неяркими оттенками охристых, коричневых, голубовато-серых, розовых цветов, крыши зеленые, серые или суриково-красные;

допускаются ограждения земельных участков высотой не более 2,0 м с применением прозрачных (сетчатых, решетчатых, штакетниковых) оград с деревянными, кирпичными или металлическими, бетонными столбами, а также "зеленых изгородей";

характер ограждения со стороны улицы и его высота должны быть единообразными как минимум на протяжении одного квартала с обеих сторон улицы;

состав и площади хозяйственных построек и построек для индивидуальной трудовой деятельности принимаются в соответствии с градостроительным планом земельного участка.

2.6. Подзона ЗРЗ 4:

2.6.1. Подзона ЗРЗ 4 состоит из 3 участков - ЗРЗ 4.1, ЗРЗ 4.2, ЗРЗ 4.3;

2.6.2. Для участка ЗРЗ 4.1 подзоны ЗРЗ 4 устанавливаются специальные требования к режимам использования земель и требования к градостроительному регламенту:

2.6.2.1. Разрешается:

размещение объектов капитального строительства в виде спортивных залов, крытых теннисных кортов, сооружений оздоровительного назначения, гостиниц, объектов инженерной инфраструктуры;

устройство площадок для занятий спортом и физкультурой;

благоустройство территории и озеленение, в том числе в виде "зеленых изгородей" и экранирующих насаждений;

2.6.2.2. Требования к градостроительному регламенту:

размещение объектов капитального строительства на участке - в соответствии с градостроительным планом, подготовленным с учетом требований к градостроительному регламенту;

высота зданий от уровня земли:

для существующего здания крытого ледового катка - 17,0 м до верха покрытия;

для объектов нового строительства: спортивных сооружений - 12,5 м до верха покрытия или конька кровли, гостиниц и обслуживающих сооружений - до 12,0 м до верха кровли;

для объектов инженерного обеспечения - 6,0 м до верха кровли;

требования к архитектурному решению, строительным материалам и колористике зданий:

для крытого ледового катка - оптимизация архитектурного и колористического решения при реконструкции здания;

для спортивных сооружений допускается: каркасно-тентовые светопрозрачные покрытия спортзалов; кирпичный или каркасно-панельный административно-бытовой блок; цветовая гамма: тентовое покрытие белое или голубоватое, сероватое, с более темной нижней частью; административно-бытовой блок: натуральный цвет кирпича, с белыми элементами; допускается штукатурка, побелка, покраска с использованием красновато-коричневых, голубовато-серых, охристых цветов;

для объектов обслуживания: стены кирпичные или каркасно-панельные, блоки; крыши металлические, из композитных материалов, плоские или скатные; цветовая гамма: стены белые, натурального цвета кирпича, с белыми элементами; допускается штукатурка, побелка, покраска с использованием красновато-коричневых, голубовато-серых, охристых цветов; витражное остекление; крыши серые, зеленые или сурикочерные;

допускаются ограждения высотой не более 2,0 м с применением прозрачных (сетчатых, решетчатых) оград с кирпичными, металлическими, бетонными столбами, а также "зеленых изгородей";

не допускаются ограждения в виде глухих кирпичных или бетонных стен, выполненные из профнастила, панелей или блоков;

2.6.3. Для участков ЗРЗ 4.2 и ЗРЗ 4.3 подзоны ЗРЗ 4 устанавливаются специальные требования к режимам использования земель и требования к градостроительным регламентам:

2.6.3.1. Разрешается:

обустройство мест для занятий спортом, физкультурой в виде плоскостных сооружений спортивного назначения, площадок отдыха;

размещение открытых автостоянок, в том числе экологических парковок;

благоустройство территории и озеленение, в том числе в виде "зеленых изгородей" и экранирующих насаждений.

2.7. Подзона ЗРЗ 5:

2.7.1. Для подзоны ЗРЗ 5 устанавливаются специальные требования к режимам использования земель и к градостроительному регламенту:

2.7.1.1. Разрешается:

размещение объекта капитального строительства в виде конюшни и конного клуба;

размещение подсобных некапитальных сооружений, обеспечивающих функционирование конюшни, содержание и выездку лошадей, занятия конными прогулками и конным спортом;

обустройство территории, включая оборудование экологической парковки;

благоустройство и озеленение территории, включая организацию экранирующих насаждений;

2.7.1.2. Запрещается:

устройство шпилей, башен, флагштоков;

установка ограждений в виде глухих кирпичных или бетонных стен, а также выполненных из профнастила, панелей или блоков;

2.7.1.3. Требования к градостроительному регламенту:

размещение объекта капитального строительства на земельном участке - в соответствии с градостроительным планом, с учетом специальных требований к градостроительному регламенту;

высота здания от уровня земли - 6,0 м до конька скатной кровли;

архитектурное решение здания конюшни - в соответствии с функциональным назначением;

строительные материалы - кирпич, блоки с наружной отделкой или каркасно-панельные конструкции. Допускаются традиционные решения с применением деревянных конструкций. Крыша скатная, металлическая или с покрытием композитными материалами;

цветовая гамма: неяркие оттенки белого, коричневого, охристого, голубовато-серого цветов, натуральный цвет дерева. Крыша

коричневая или серая;

допускаются ограждения высотой не более 2,0 м с применением прозрачных (сетчатых, решетчатых) оград с кирпичными, металлическими, бетонными столбами, а также "зеленых изгородей".

3. Единая зона охраняемого природного ландшафта ЗОЛ

3.1. Для объектов культурного наследия федерального значения "Хутынский монастырь" и регионального значения "Лисицкий монастырь" устанавливается единая зона охраняемого природного ландшафта ЗОЛ, подразделенная на 2 подзоны - ЗОЛ 1 и ЗОЛ 2.

3.2. В границах единой зоны охраняемого природного ландшафта ЗОЛ устанавливается общий режим использования земель и требования к градостроительным регламентам, действующие на всей территории данной зоны, и специальные требования, устанавливаемые дополнительно к общим в границах отдельных подзон и участков зон.

3.3. На всей территории в границах единой зоны охраняемого природного ландшафта ЗОЛ:

3.3.1. Разрешается:

осуществление деятельности по сохранению и восстановлению (регенерации) композиционной связи с объектами культурного наследия природного ландшафта, в том числе вырубка и (или) прореживание самосевных и малоценных древесно-кустарниковых насаждений, перекрывающих видовые раскрытия на памятники или от памятников;

реконструкция надземных линий электропередачи, в том числе в кабельном варианте;

ликвидация информационных щитов и рекламных конструкций, не отвечающих установленным параметрам, ухудшающих условия зрительного восприятия памятников и эстетические характеристики природного ландшафта;

осуществление деятельности по сохранению сложившегося в охраняемом природном ландшафте соотношения открытых и закрытых пространств, в том числе расчистка заросших и зарастающих сельскохозяйственных угодий от самосеивной растительности;

осуществление деятельности по охране окружающей среды и повышению качества среды, в том числе рекультивация земель, очистка водотоков и водоемов, проведение противозерозионных мероприятий, мероприятий по защите от подтопления и заболачивания, санитарные рубки и рубки ухода за древесно-кустарниковыми насаждениями;

3.3.2. Запрещается:
строительство объектов капитального строительства;
предоставление земельных участков для садоводства и дачного хозяйства;
размещение автозаправочных станций и парковок грузового автотранспорта;
прокладка надземных высоковольтных линий электропередачи, установка вышек сотовой, радиорелейной и спутниковой связи;
установка информационных щитов и рекламных конструкций размерами более 0,5 x 0,8 м и высотой от уровня земли до верхнего края более 2,0 м;
размещение высоковольтных древесно-кустарниковых насаждений (в том числе защитных лесополос вдоль дорог и дренажных канав), перекрывающих видовые раскрытия на памятники;
разведка и разработка полезных ископаемых, в том числе устройство карьеров;
размещение и захоронение отходов производства и потребления;
устройство свалок, а также необорудованных мест для сбора мусора вне специально отведенных для этой цели площадок;
проведение земляных работ при прокладке инженерных коммуникаций и реконструкции (ремонте) мелиоративной системы без предварительного археологического обследования.

3.4. Подзона ЗОЛ 1:
3.4.1. Подзона ЗОЛ 1 состоит из 5 участков:
ЗОЛ 1.1 - полоса вдоль дороги на микрорайон Деревяницы по бровке коренного берега р. Волхов;
ЗОЛ 1.2 - участки по периметру территорий индивидуальной усадебной жилой застройки, возникших в 2000 - 2010 годах в процессе развития исторической застройки д. Хутынь и д. Зарелье;
ЗОЛ 1.3 - полоса по периметру проектируемой зоны индивидуальной усадебной жилой застройки к югу и востоку от д. Зарелье (вдоль оз. Волницкое);
ЗОЛ 1.4 - южные части земельных участков с кадастровыми номерами 53:11:0300103:411, 53:11:0300103:294, 53:11:0300103:295 и 53:11:0300103:510 у автомобильной дороги из Великого Новгорода (в районе крытого катка "Айсберг" и проектируемых спортивных сооружений), а также территории земельных участков с кадастровыми номерами 53:11:0300103:516, 53:11:0300103:519, 53:11:0300103:520, 53:11:0300103:521, 53:11:0300103:630;
ЗОЛ 1.5 - северные части земельных участков с кадастровыми номерами 53:11:0300103:35 и 53:11:0300103:41 (в районе проектируемой конюшни конного клуба);

3.4.2. В границах участков ЗОЛ 1.1, ЗОЛ 1.2, ЗОЛ 1.3, ЗОЛ 1.4, ЗОЛ 1.5 подзоны ЗОЛ 1 дополнительно к общему режиму использования земель в границах единой зоны охраняемого природного ландшафта ЗОЛ:
3.4.2.1. Разрешается:
обустройство мест для занятий спортом, физкультурой, пешими или верховыми прогулками, отдыха, наблюдения за природой, пикников (в том числе проведение работ по благоустройству территории, размещению малых архитектурных форм и некапитальных сооружений, обеспечивающих функционирование объектов спорта и рекреации (раздевалок, туалетов, навесов от солнца и дождя, помещений для хранения инвентаря и охраны) высотой не более 4,0 м);
обустройство полей для гольфа и конных прогулок;
устройство троп и дорожек (преимущественно по историческим трассам);
установка прозрачных ограждений по границам участков и спортивных площадок в виде сетчатых или решетчатых оград, а также "зеленых изгородей";
размещение информационных стендов с познавательными сведениями об объектах культурного (в том числе археологического) наследия, историко-культурной и природной среде;
на участке ЗОЛ 1.1 - проведение государственных историко-культурных экспертиз по уточнению сведений об объектах археологического наследия "Селище II, VIII - XV вв." и "Селище III, XI - XV вв." с целью в том числе уточнения границ территорий памятников. Особый режим использования земельных участков, в границах которых располагаются указанные объекты археологического наследия, предусматривает возможность проведения в установленном порядке археологических полевых работ, а также земляных, строительных, хозяйственных и иных работ при условии обеспечения сохранности объектов археологического наследия и доступа граждан к этим объектам;
на участке ЗОЛ 1.1 - обустройство мест для купания, причалов и мест для хранения маломерных судов;
на участке ЗОЛ 1.2 (автодром и стрелковый тир) - обустройство территории для занятий техническими видами спорта;
на участке ЗОЛ 1.2 (между д. Хутынь и д. Зарелье) - обустройство общественного рекреационного центра с детской зоной отдыха;

на участке ЗОЛ 1.4 - устройство открытого декоративного водоема (плескательного бассейна);
на участке ЗОЛ 1.5 - размещение вспомогательных сооружений для содержания и выездки лошадей и занятий конным спортом;

3.4.2.2. Запрещается:
изменение существующего рельефа местности (срезка и подсыпка грунта) более чем на 0,5 м;
установка ограждений в виде глухих кирпичных или бетонных стен, а также выполненных из профнастила, панелей или блоков.

3.5. Подзона ЗОЛ 2:
3.5.1. Подзона состоит из 3 участков:
ЗОЛ 2.1 - территория между берегом р. Волхов и оз. Водопьяново с его протокой;
ЗОЛ 2.2 - территория между автомобильными дорогами в Великий Новгород и микрорайоном Деревяницы;
ЗОЛ 2.3 - территории по левому берегу р. Малый Волховец в районе озер Медведское, Волницкое и к северу от д. Зарелье;

3.5.2. В границах участков ЗОЛ 2.1, ЗОЛ 2.2, ЗОЛ 2.3 подзоны ЗОЛ 2 дополнительно к общему режиму использования земель в границах единой зоны охраняемого природного ландшафта ЗОЛ:
3.5.2.1. Разрешается:
выращивание зерновых и иных сельскохозяйственных культур;
овощеводство (без права размещения теплиц);
выращивание лекарственных, цветочных культур;
выращивание льна;
сенокосение и выпас сельскохозяйственных животных;
пчеловодство;
ведение личного подсобного хозяйства на полевых участках;
прокладка автомобильных дорог местного значения (преимущественно по историческим трассам), предназначенных для осуществления разрешенных видов использования земельных участков;
мелиорация;

3.5.2.2. Запрещается:
размещение зданий, сооружений, в том числе используемых для содержания и разведения сельскохозяйственных животных, производства, хранения и переработки сельскохозяйственной продукции;
садоводство;
размещение питомников;
размещение объектов обеспечения сельскохозяйственного производства;
прокладка транзитных автодорог.

4. Границы и режимы использования водоохранных зон, прибрежных защитных и береговых полос рек Волхов и Малый Волховец, озер Водопьяново, Волницкое и Медведское, проток и ручьев, входящих в границы объединенной зоны охраны объекта культурного наследия федерального значения "Хутынский монастырь (руины), XVI в." и объекта культурного наследия регионального значения "Лисицкий монастырь", устанавливаются в соответствии с Водным кодексом Российской Федерации.

Требования к режимам использования земель и градостроительным регламентам в зонах охраны объекта культурного наследия федерального значения "Церковь Спаса в Нередицах, 1198 г.", включенного в список всемирного наследия ЮНЕСКО

I. Охранная зона - ОЗ

Участок ОЗ-1 и ОЗ-2

1. Разрешается:

1.1. Сохранение исторического соотношения застроенных и незастроенных территорий, открытых и закрытых пространств.

1.2. Разборка объектов капитального строительства и временных хозяйственных построек.

1.3. Возведение временных (некапитальных) хозяйственных построек и сооружений, необходимых для обеспечения сохранности объекта культурного наследия федерального значения "Церковь Спаса в Нередицах, 1198 г.".

1.4. Капитальный ремонт объектов капитального строительства без изменения параметров их объемно-пространственного решения с использованием натуральных материалов (камень, дерево) и нейтральных цветовых решений.

1.5. Проведение археологических исследований.

1.6. Сохранение исторически сложившихся элементов планировки и дорожно-тропиночной сети, характера дорожного покрытия (колотый камень, песчано-гравийная смесь, деревянные щелевые настилы, в том числе настилы-мостики).

1.7. Благоустройство территории по специальным проектам, включая размещение малых архитектурных форм - скамеек, урн, фонарей; проведение работ по инженерной подготовке территории.

1.8. Реконструкция и ремонт дорожно-тропиночной сети.

1.9. Проведение работ по инженерной защите территории.

1.10. Санитарные рубки самосевной древесно-кустарниковой растительности, в том числе уборка сухостоя, кронирование древесных насаждений.

1.11. Обеспечение пожарной безопасности объекта культурного наследия и его защиты от динамических нагрузок.

1.12. Проведение работ по расчистке русла рек, ручьев и проток, укреплению берегов.

1.13. Проведение работ, связанных с заменой существующей ЛЭП на прокладку кабеля под землей.

2. Запрещается:

2.1. Строительство, реконструкция объектов капитального строительства (надстройка, расширение).

2.2. Строительство новых дорог и надземных коммуникаций.

2.3. Устройство высоких (более 1,5 м) сплошных ограждений.

2.4. Проезд автотранспорта, за исключением транспортных средств, используемых для обеспечения функционирования инфраструктуры объекта культурного наследия.

2.5. Размещение рекламных конструкций, вывесок, указателей.

2.6. Размещение телевизионных и радиоантенн, базовых станций сотовой связи.

2.7. Размещение временных построек, киосков, стоянок транспортных средств.

2.8. Разведение костров, разбивка палаточных городков.

2.9. Размещение мест захоронения промышленных, бытовых и сельскохозяйственных отходов, в том числе организация свалок.

2.10. Выпас скота.

2.11. Несанкционированное озеленение.

2.12. Самовольная вырубка и посадка деревьев, распашка склонов оврагов и речных долин, загрязнение почв, грунтовых и подземных вод, поверхностных стоков.

Специальные требования для отдельных регламентных участков охранной зоны

Участок ОЗ-2

1. Разрешается:

1.1. Снос строения, расположенного на кадастровом участке 53:11:0300305:79, нарушающего визуальное восприятие объекта культурного наследия федерального значения "Церковь Спаса в Нередицах, 1198 г." со стороны реки Волхов и Рюрикова городища.

2. Запрещается:

2.1. Строительство объектов капитального строительства и временных построек на кадастровом участке 53:11:0300305:79, нарушающих визуальное восприятие объекта культурного наследия федерального значения "Церковь Спаса в Нередицах, 1198 г." со стороны реки Волхов и Рюрикова городища.

II. Зона регулирования застройки и хозяйственной деятельности - ЗРЗ

Участок ЗРЗ-1 и ЗРЗ-2

1. Разрешается:

1.1. Капитальный ремонт, реконструкция зданий и сооружений с ограниченным изменением высотных параметров, предусмотренных специальными требованиями для отдельных регламентных участков (ЗРЗ-1, ЗРЗ-2).

1.2. Разборка объектов капитального строительства по мере амортизации или по факту неудовлетворительного технического состояния.

1.3. Строительство при индивидуальных жилых домах традиционных хозяйственных построек, разбивка садов и огородов, возведение по красной линии застройки сквозных оград.

1.4. Благоустройство территории, проведение работ по инженерной подготовке территории.

1.5. Реконструкция и ремонт дорожной сети; прокладка дорог с твердым покрытием.

1.6. Проведение работ по инженерной защите территории, мелиоративных работ.

1.7. Строительство малоэтажных индивидуальных жилых и общественных зданий высотой до конька двускатной (четырёхскатной) крыши - до 6,0 м; основные строительные материалы - дерево, кирпич или их имитация.

1.8. Строительство хозяйственных построек высотой до 4,0 м

1.9. Устройство сквозных ограждений земельных участков высотой до 1,5 м

2. Запрещается:

2.1. Размещение рекламных конструкций.

2.2. Размещение телевизионных и радиоантенн, базовых станций сотовой связи.

2.3. Устройство высоких (более 1,5 м) сплошных ограждений земельных участков.

2.4. Размещение объектов промышленного, коммунально-складского назначения.

2.5. Размещение мест захоронения промышленных, бытовых и сельскохозяйственных отходов, в том числе организация свалок.

III. Зона охраняемого природного ландшафта - ЗОЛ

Участки ЗОЛ-1 и ЗОЛ-2

1. Разрешается:

1.1. Сохранение природного ландшафта и гидрографической сети в поймах Сиверсова канала, рек Волхов, Малый Волховец, Спасская и их притоков.

1.2. Сохранение отметок природного рельефа.

1.3. Проведение работ по расчистке русла рек, ручьев и проток, укреплению берегов при наличии инженерно-геологического заключения об обеспечении сохранности гидрогеологических и экологических условий.

1.4. Сохранение и восстановление сложившегося в охраняемом природном ландшафте соотношения открытых и закрытых пространств в целях обеспечения визуального восприятия объектов культурного наследия в их исторической природной среде.

1.5. Формирование пешеходной дорожно-тропиночной сети, в том числе экологических троп, благоустройство территории, проведение работ по инженерной подготовке территории.

1.6. Сохранение и восстановление традиционных видов зеленых насаждений (древесных, кустарниковых и травяных).

1.7. Санитарные рубки самосеивной древесно-кустарниковой растительности, в том числе уборка сухостоя, кронирование древесных насаждений.

1.8. Формирование "кулисных" насаждений вдоль элементов улично-дорожной сети.

1.9. Прокладка подземных инженерных коммуникаций.

1.10. Выпас скота.

2. Запрещается:

2.1. Изменение отметок природного рельефа, изменение береговых линий объектов гидрографии.

2.2. Строительство капитальных зданий и сооружений, устройство промышленных и иных складов.

2.3. Хозяйственная деятельность, нарушающая характер исторических ландшафтов (земляные работы, мелиоративные работы, садоводство, огородничество).

2.4. Разведение костров, разбивка палаточных городков.

2.5. Несанкционированное озеленение.

2.6. Загрязнение почв, грунтовых и подземных вод, поверхностных стоков.

2.7. Захоронение промышленных, бытовых и сельскохозяйственных отходов.

Российская Федерация
Новгородская область
ДУМА НОВГОРОДСКОГО МУНИЦИПАЛЬНОГО РАЙОНА
РЕШЕНИЕ

от 27.10.2023 № 886

Великий Новгород

**О внесении изменений в генеральный план
Лесновского сельского поселения**

В соответствии со ст. 24 Градостроительного кодекса РФ, Федеральным законом от 06.10.2003 № 131-ФЗ «Об общих принципах организации местного самоуправления в Российской Федерации», Уставом муниципального образования Новгородский муниципальный район, Дума Новгородского муниципального района **РЕШИЛА:**

1. Внести изменения в генеральный план Лесновского сельского поселения, утвержденный Решением Думы Новгородского муниципального района от 30.10.2018 № 348, изложив в прилагаемой редакции.

2. Опубликовать настоящее решение в периодическом печатном издании Новгородского муниципального района «Официальный вестник Новгородского муниципального района» и разместить на официальном сайте Администрации Новгородского муниципального района в информационно-телекоммуникационной сети «Интернет».

Глава
Администрации

А.А. Дементьев

Председатель Думы
муниципального района

Д.Н. Гаврилов

Администрация Новгородского муниципального района

ГЕНЕРАЛЬНЫЙ ПЛАН ЛЕСНОВСКОГО СЕЛЬСКОГО ПОСЕЛЕНИЯ НОВГОРОДСКОГО МУНИЦИПАЛЬНОГО РАЙОНА
(внесение изменений)

ПОЛОЖЕНИЕ О ТЕРРИТОРИАЛЬНОМ ПЛАНИРОВАНИИ
Том 1

Великий Новгород
2023

1. Сведения о видах, назначении и наименованиях планируемых для размещения объектов местного значения Лесновского сельского поселения, их основные характеристики, их местоположение, а также характеристики зон с особыми условиями использования территорий.

№ п/п	Вид объекта	Назначение объекта	Наименование объекта	Статус объекта	Характеристика объекта		Местоположение объекта	Зоны с особыми условиями использования территории
					Наименование характеристики	Наименование характеристики		
Вид объектов: автомобильные дороги местного значения в границах населенных пунктов поселения								
1	автомобильные дороги местного значения	развитие улично-дорожной сети в границах поселения	Автомобильная дорога по ул.Новгородская (до теплиц)	Планируемый к реконструкции	1,714	км	Лесновское сельское поселение	придорожная полоса автомобильной дороги в соответствии с Федеральным законом от 8 ноября 2007 года № 257-ФЗ «Об автомобильных дорогах и о дорожной деятельности в Российской Федерации и о внесении изменений в отдельные законодательные акты Российской Федерации» (далее - Федеральный закон № 257-ФЗ)-

ГЕНЕРАЛЬНЫЙ ПЛАН ЛЕСНОВСКОГО СЕЛЬСКОГО ПОСЕЛЕНИЯ НОВГОРОДСКОГО МУНИЦИПАЛЬНОГО РАЙОНА
(внесение изменений)

МАТЕРИАЛЫ ПО ОБОСНОВАНИЮ
Том 2

Великий Новгород
2023

Содержание

СОДЕРЖАНИЕ

1. СВЕДЕНИЯ ОБ УТВЕРЖДЕННЫХ ДОКУМЕНТАХ СТРАТЕГИЧЕСКОГО ПЛАНИРОВАНИЯ, О НАЦИОНАЛЬНЫХ ПРОЕКТАХ, ОБ ИНВЕСТИЦИОННЫХ ПРОГРАММАХ СУБЪЕКТОВ ЕСТЕСТВЕННЫХ МОНОПОЛИЙ, ОРГАНИЗАЦИЙ КОММУНАЛЬНОГО КОМПЛЕКСА, РЕШЕНИЙ ОРГАНОВ МЕСТНОГО САМОУПРАВЛЕНИЯ, ИНЫХ ГЛАВНЫХ РАСПОРЯДИТЕЛЕЙ СРЕДСТВ СООТВЕТСТВУЮЩИХ БЮДЖЕТОВ, ПРЕДУСМАТРИВАЮЩИХ СОЗДАНИЕ ОБЪЕКТОВ МЕСТНОГО ЗНАЧЕНИЯ
2. ОБОСНОВАНИЕ ВЫБРАННОГО ВАРИАНТА РАЗМЕЩЕНИЯ ОБЪЕКТОВ МЕСТНОГО ЗНАЧЕНИЯ ПОСЕЛЕНИЯ НА ОСНОВЕ АНАЛИЗА ИСПОЛЬЗОВАНИЯ ТЕРРИТОРИЙ ПОСЕЛЕНИЯ, ВОЗМОЖНЫХ НАПРАВЛЕНИЙ РАЗВИТИЯ ЭТИХ ТЕРРИТОРИЙ И ПРОГНОЗИРУЕМЫХ ОГРАНИЧЕНИЙ ИХ ИСПОЛЬЗОВАНИЯ
 - 2.1. ЭКОНОМИКО-ГЕОГРАФИЧЕСКОЕ ПОЛОЖЕНИЕ И ГРАНИЦЫ МУНИЦИПАЛЬНОГО ОБРАЗОВАНИЯ
 - 2.2. ФИЗИКО-ГЕОГРАФИЧЕСКИЕ УСЛОВИЯ И ПРИРОДНЫЕ РЕСУРСЫ
 - 2.2.1. КЛИМАТИЧЕСКИЕ УСЛОВИЯ
 - 2.2.2. ГЕОЛОГИЯ
 - 2.2.3. ОСОБО ОХРАНЯЕМЫЕ ПРИРОДНЫЕ ТЕРРИТОРИИ
 - 2.3. СОЦИАЛЬНО-ЭКОНОМИЧЕСКАЯ ХАРАКТЕРИСТИКА
 - 2.3.1. НАСЕЛЕНИЕ И ТРУДОВЫЕ РЕСУРСЫ
 - 2.3.2. ОБЪЕКТЫ СОЦИАЛЬНОЙ ИНФРАСТРУКТУРЫ.
 - 2.4. ИНЖЕНЕРНАЯ ИНФРАСТРУКТУРА
 - 2.4.1. ВОДОСНАБЖЕНИЕ
 - 2.4.2. ВОДООТВЕДЕНИЕ
 - 2.4.3. ЭЛЕКТРОСНАБЖЕНИЕ
 - 2.4.4. ТЕПЛОСНАБЖЕНИЕ
 - 2.4.5. ГАЗОСНАБЖЕНИЕ
 - 2.4.6. СВЯЗЬ
 - 2.4.7. САНИТАРНАЯ ОЧИСТКА ТЕРРИТОРИИ
 - 2.5. ТРАНСПОРТНАЯ ИНФРАСТРУКТУРА.
 - 2.6. СТРУКТУРА ЗЕМЕЛЬНОГО ФОНДА.
 - 2.6.1. ЗЕМЛИ НАСЕЛЕННЫХ ПУНКТОВ
 - 2.6.2. ЗЕМЛИ СЕЛЬСКОХОЗЯЙСТВЕННОГО НАЗНАЧЕНИЯ
 - 2.6.3. ЗЕМЛИ ПРОМЫШЛЕННОСТИ, ЭНЕРГЕТИКИ, ТРАНСПОРТА, СВЯЗИ, РАДИОВЕЩАНИЯ, ТЕЛЕВИДЕНИЯ, ИНФОРМАТИКИ, ЗЕМЛИ ДЛЯ ОБЕСПЕЧЕНИЯ КОСМИЧЕСКОЙ ДЕЯТЕЛЬНОСТИ, ЗЕМЛИ ОБОРОНЫ, БЕЗОПАСНОСТИ И ЗЕМЛИ ИНОГО СПЕЦИАЛЬНОГО НАЗНАЧЕНИЯ
 - 2.6.4. ЗЕМЛИ ОСОБО ОХРАНЯЕМЫХ ТЕРРИТОРИЙ
 - 2.6.5. ЗЕМЛИ ЛЕСНОГО ФОНДА
 - 2.6.6. ЗЕМЛИ ВОДНОГО ФОНДА
 - 2.6.7. ЗЕМЛИ ЗАПАСА
3. СВЕДЕНИЯ О ВИДАХ, НАЗНАЧЕНИИ И НАИМЕНОВАНИЯХ ПЛАНИРУЕМЫХ ДЛЯ РАЗМЕЩЕНИЯ ОБЪЕКТОВ
 - 3.1. СВЕДЕНИЯ О ВИДАХ, НАЗНАЧЕНИИ И НАИМЕНОВАНИЯХ, ПЛАНИРУЕМЫХ ДЛЯ РАЗМЕЩЕНИЯ НА ТЕРРИТОРИИ ЛЕСНОВСКОГО СЕЛЬСКОГО ПОСЕЛЕНИЯ ОБЪЕКТОВ ФЕДЕРАЛЬНОГО ЗНАЧЕНИЯ.
 - 3.2. СВЕДЕНИЯ О ВИДАХ, НАЗНАЧЕНИИ И НАИМЕНОВАНИЯХ, ПЛАНИРУЕМЫХ ДЛЯ РАЗМЕЩЕНИЯ НА ТЕРРИТОРИИ ЛЕСНОВСКОГО СЕЛЬСКОГО ПОСЕЛЕНИЯ ОБЪЕКТОВ РЕГИОНАЛЬНОГО ЗНАЧЕНИЯ.
 - 3.3. СВЕДЕНИЯ О ВИДАХ, НАЗНАЧЕНИИ И НАИМЕНОВАНИЯХ, ПЛАНИРУЕМЫХ ДЛЯ РАЗМЕЩЕНИЯ НА ТЕРРИТОРИИ ЛЕСНОВСКОГО СЕЛЬСКОГО ПОСЕЛЕНИЯ ОБЪЕКТОВ МЕСТНОГО ЗНАЧЕНИЯ МУНИЦИПАЛЬНОГО РАЙОНА
4. СВЕДЕНИЯ ОБ УТВЕРЖДЕННЫХ ПРЕДМЕТАХ ОХРАНЫ И ГРАНИЦАХ ТЕРРИТОРИЙ ИСТОРИЧЕСКИХ ПОСЕЛЕНИЙ ФЕДЕРАЛЬНОГО ЗНАЧЕНИЯ И ИСТОРИЧЕСКИХ ПОСЕЛЕНИЙ РЕГИОНАЛЬНОГО ЗНАЧЕНИЯ
5. ЗАЩИТА ТЕРРИТОРИЙ ОТ ЧРЕЗВЫЧАЙНЫХ СИТУАЦИЙ ПРИРОДНОГО И ТЕХНОГЕННОГО ХАРАКТЕРА
 - 6.1. ПЕРЕЧЕНЬ ЗЕМЕЛЬНЫХ УЧАСТКОВ, КОТОРЫЕ ВКЛЮЧАЮТСЯ В ГРАНИЦЫ НАСЕЛЕННЫХ ПУНКТОВ, ВХОДЯЩИХ В СОСТАВ ПОСЕЛЕНИЯ, ИЛИ ИСКЛЮЧАЮТСЯ ИЗ ИХ ГРАНИЦ, С УКАЗАНИЕМ КАТЕГОРИЙ ЗЕМЕЛЬ, К КОТОРЫМ ПЛАНИРУЕТСЯ ОТНЕСТИ ЭТИ ЗЕМЕЛЬНЫЕ УЧАСТКИ, И ЦЕЛЕЙ ИХ ПЛАНИРУЕМОГО ИСПОЛЬЗОВАНИЯ.
 - 6.2. ПЕРЕЧЕНЬ МЕРОПРИЯТИЙ ПО ПЕРЕВОДУ ЗЕМЕЛЬ ИЛИ ЗЕМЕЛЬНЫХ УЧАСТКОВ В СОСТАВЕ ТАКИХ ЗЕМЕЛЬ ИЗ ОДНОЙ КАТЕГОРИИ В ДРУГУЮ
7. ЗОНЫ С ОСОБЫМИ УСЛОВИЯМИ ИСПОЛЬЗОВАНИЯ ТЕРРИТОРИЙ
 - ВОДООХРАННЫЕ ЗОНЫ И ПРИБРЕЖНЫЕ ЗАЩИТНЫЕ ПОЛОСЫ.
 - САНИТАРНО-ЗАЩИТНЫЕ ЗОНЫ
 - ПРИДОРОЖНЫЕ ПОЛОСЫ АВТОМОБИЛЬНЫХ ДОРОГ
 - ОХРАННЫЕ ЗОНЫ ИНЖЕНЕРНЫХ КОМУНИКАЦИЙ

Общие положения

В соответствии с положениями Градостроительного кодекса Российской Федерации, территориальное планирование направлено на определение в документах территориального планирования назначения территорий исходя из совокупности социальных, экономических, экологических и иных факторов в целях обеспечения устойчивого развития территорий.

Одна из основных задач генерального плана - это обеспечение устойчивого развития территории поселения с учетом интересов государственных, общественных и частных. Прогноз развития поселения и определение функционального зонирования помогут перейти к правовому регулированию и правовому зонированию, которые служат механизмом развития поселения.

В соответствии с градостроительным законодательством Генеральный план Лесновского сельского поселения Новгородского района Новгородской области является документом территориального планирования сельского поселения. Генеральным планом определено, исходя из совокупности социальных, экономических, экологических и иных факторов назначение территорий Лесновского

сельского поселения в целях обеспечения их устойчивого развития, развития инженерной, транспортной и социальной инфраструктур, обеспечения учета интересов граждан и их объединений, Российской Федерации, Новгородской области, муниципальных районов и входящих в них муниципальных образований.

Проект изменений в генеральный план подготовлен в соответствии с Градостроительным кодексом Российской Федерации, приказом Минэкономразвития России от 09.01.2018 №10 «Об утверждении Требований к описанию и отображению в документах территориального планирования объектов федерального значения, объектов местного значения и о признании утратившим силу приказа Минэкономразвития России от 07 декабря 2016 г. №793», методическими рекомендациями по разработке проектов генеральных планов поселений и городских округов, утвержденными приказом Министерства регионального развития Российской Федерации от 26.05.2011 № 244 и иными нормативными правовыми актами

Этапы реализации проекта:

- исходный год – современное состояние 2023 г.;
- расчетный срок – 2043 г.

В проекте генерального плана приняты следующие сокращения:

- посёлок – п.;
- деревня – д.;
- человек – чел.;
- санитарно-защитная зона - СЗЗ;
- автомобильная дорога - а/д (в таблицах);
- нет данных – н/д (в таблицах).

1. Сведения об утвержденных документах стратегического планирования, о национальных проектах, об инвестиционных программах субъектов естественных монополий, организаций коммунального комплекса, решений органов местного самоуправления, иных главных распорядителей средств соответствующих бюджетов, предусматривающих создание объектов местного значения

Основой для разработки данного раздела послужили следующие документы прогнозного и нормативно-правового характера:

Схема территориального планирования Новгородской области, утвержденная Постановлением Администрации области от 29.06.2012 №370;

Стратегия социально-экономического развития Новгородской области до 2026 года (утверждена областным законом "О Стратегии социально-экономического развития Новгородской области до 2026 года" от 04.04.2019 N 394-ОЗ (в редакции от 01.11.2021 №24-ОЗ);

Стратегия социально-экономического развития Новгородского муниципального района Новгородской области на период до 2027 года (утверждена решением Думой Новгородского Муниципального района Новгородской области от 28.08.2020 г. №508, в редакции от 28.11.2022 № 218-ОЗ);

Схема территориального планирования Новгородского муниципального района, утверждённая Решением Думы Новгородского муниципального района от 20.12.2012 №206 (в редакции от 18.11.2022 №798)

«Программа комплексного развития систем коммунальной инфраструктуры Лесновского сельского поселения Новгородского муниципального района на период 2017-2030 годов», утверждённая Постановлением Администрации Новгородского муниципального района от 11.10.2017 № 495;

Программа «Комплексное развитие транспортной инфраструктуры на территории Лесновского сельского поселения на 2018 - 2028 годы», утверждённая Постановлением Администрации Лесновского сельского поселения от 29.09.2017 года № 63;

Программа «Комплексное развитие социальной инфраструктуры поселений Новгородского муниципального района на период 2017-2030 годы», утверждённая Постановлением Администрации Новгородского муниципального района от 31.10.2017 № 54;

«Схема водоснабжения и водоотведения Лесновского сельского поселения», утверждённая Решением совета депутатов Лесновского сельского поселения от 05.12.2013 № 123;

«Схема теплоснабжения Лесновского сельского поселения Новгородского муниципального района, утверждённая Постановлением Администрации Новгородского муниципального района от 07.06.2022 №275.

Перечень муниципальных программ Новгородского муниципального района, утверждённый постановлением Администрации Новгородского муниципального района от 06.10.2022 № 449 «Об утверждении Перечня муниципальных программ Новгородского муниципального района.

Перечень муниципальных программ Новгородского муниципального района

№	Наименование муниципальной программы Новгородского муниципального района	Наименование подпрограммы	Ответственный исполнитель/соисполнитель
1.	Управление муниципальными финансами Новгородского муниципального района на 2022-2026 годы	Организация и обеспечение осуществления бюджетного процесса, управление муниципальным долгом Новгородского муниципального района	Комитет финансов Администрации Новгородского муниципального района
		Финансовая поддержка муниципальных образований Новгородского муниципального района	
		Повышение эффективности бюджетных расходов Новгородского муниципального района	
2.	Развитие торговли в Новгородском муниципальном районе на 2023-2025 годы	-	Комитет экономики и проектного управления Администрации Новгородского муниципального района
		-	
		-	
3.	Развитие малого и среднего предпринимательства в Новгородском муниципальном районе на 2023-2025 годы	-	Комитет экономики и проектного управления Администрации Новгородского муниципального района
		-	
		-	
4.	Развитие образования и молодежной политики в Новгородском муниципальном районе на 2021-2027 годы	Развитие дошкольного, общего и дополнительного образования в Новгородском муниципальном районе	Комитет образования Администрации Новгородского муниципального района
		Молодежная политика и организация летнего отдыха в Новгородском муниципальном районе	
		Патриотическое воспитание населения Новгородского муниципального района	
		Социальная адаптация детей-сирот и детей,	

		оставшихся без попечения родителей, а также лиц из числа детей сирот и детей, оставшихся без попечения родителей	
		Обеспечение реализации муниципальной программы «Развитие образования и молодежной политики в Новгородском муниципальном районе на 2021-2027 годы»	
5.	Развитие культуры Новгородского муниципального района на 2020-2025 годы	Наследие и современность	Комитет культуры Администрации Новгородского муниципального района
		Культурное поколение	
		Сохранение и популяризация объектов культурного наследия (памятников истории и культуры)	
		Обеспечение муниципального управления в сфере культуры Новгородского муниципального района, обеспечение деятельности муниципальных учреждений, подведомственных комитету культуры	
		Развитие туристского потенциала Новгородского муниципального района	
6.	Стимулирование жилищного строительства и управление земельными ресурсами на территории Новгородского муниципального района на 2017-2025 годы	-	Комитет по земельным ресурсам, землеустройству и градостроительной деятельности Администрации Новгородского муниципального района
7.	Обеспечение безопасности жизнедеятельности населения на период 2021-2025 годов	Защита населения и территории Новгородского муниципального района от чрезвычайных ситуаций природного и техногенного характера, участие в предупреждении и ликвидации последствий чрезвычайных ситуаций	Управление по делам гражданской обороны и чрезвычайным ситуациям Администрации Новгородского муниципального района
		Организация и осуществление мероприятий по территориальной обороне и гражданской обороне на территории Новгородского муниципального района	
		Предупреждение чрезвычайных ситуаций, связанных с торфяными пожарами на территории Новгородского муниципального района	
		Построение (развитие) аппаратно-программного комплекса «Безопасный город» на территории Новгородского муниципального района	
		Осуществление мероприятий по обеспечению безопасности людей на водных объектах, охране их жизни и здоровья на территории Новгородского муниципального района	
		Организация деятельности аварийно-спасательных служб и (или) аварийно-спасательных формирований на территории Новгородского муниципального района	
8.	Комплексное развитие сельских территорий Новгородского района до 2025 года	-	Управление агропромышленного комплекса Администрации Новгородского муниципального района
9.	Развитие агропромышленного комплекса в Новгородском муниципальном районе на 2014-2023 годы	Развитие под отрасли животноводства, переработки и реализации продукции животноводства	Управление агропромышленного комплекса Администрации Новгородского муниципального района
		Развитие под отрасли растениеводства, переработки и реализации продукции растениеводства	
		Поддержка малых форм хозяйствования	
		Развитие мелиорации земель сельскохозяйственного назначения	
		Развитие системы консультационного, информационного и научного обеспечения сельскохозяйственных товаропроизводителей и сельского населения, повышение кадрового потенциала в сельском хозяйстве	
		Обеспечение муниципального управления в сфере агропромышленного комплекса	
10.	Осуществление дорожной деятельности и организация мероприятий по повышению безопасности дорожного движения в отношении автомобильных дорог общего пользования Новгородского муниципального района на 2017-2021 годы и на период до 2024 года	-	Комитет коммунального хозяйства, энергетики, транспорта и связи Администрации Новгородского муниципального района
11.	Развитие физической культуры и спорта на территории Новгородского муниципального района на 2020-2025 годы	-	Управление по физической культуре и спорту Администрации Новгородского муниципального района

12.	Развитие информационно-телекоммуникационной инфраструктуры и совершенствование электронных сервисов администрации Новгородского муниципального района на 2021-2023 годы	-	Отдел информатизации Администрации Новгородского муниципального района
13.	Развитие муниципальной службы в Новгородском муниципальном районе на 2021-2024 годы	-	Комитет муниципальной службы Администрации Новгородского муниципального района
14.	Противодействие коррупции в Новгородском муниципальном районе на 2021-2024 годы	-	Комитет муниципальной службы Администрации Новгородского муниципального района
15.	Обеспечение жильем молодых семей на территории Новгородского муниципального района на 2017-2025 годы	-	Комитет по земельным ресурсам, землеустройству и градостроительной деятельности Администрации Новгородского муниципального района
16.	Формирование законопослушного поведения участников дорожного движения на территории Новгородского муниципального района на 2020-2025 годы	-	Комитет коммунального хозяйства, энергетики, транспорта и связи Администрации Новгородского муниципального района
17.	Профилактика правонарушений, терроризма и экстремизма, а также минимизация и (или) ликвидация последствий проявлений терроризма и экстремизма на территории Новгородского муниципального района на период 2021-2024 годов	-	Администрации Новгородского муниципального района
18.	Улучшение жилищных условий граждан и повышение качества жилищно-коммунальных услуг в Новгородском муниципальном районе на 2021-2025 годы	Развитие инфраструктуры водоснабжения и водоотведения населенных пунктов Новгородского района Энергосбережение и повышение энергетической эффективности муниципальных учреждений Новгородского муниципального района Улучшение жилищных условий граждан, проживающих в многоквартирных домах	Комитет коммунального хозяйства, энергетики, транспорта и связи Администрации Новгородского муниципального района

Перечень муниципальных программ Лесновского сельского поселения, утверждённый распоряжением Администрации Лесновского сельского поселения от 06.10.2021 № 45-пр «Об утверждении Перечня муниципальных программ Лесновского сельского поселения», представлен в таблице 2.2.

Перечень муниципальных программ Лесновского сельского поселения

№ п/п	Наименование муниципальной программы	Муниципальные правовые акты	Срок реализации	Ответственный исполнитель
1	Муниципальная программа «Устойчивое развитие территории Лесновского сельского поселения на 2021-2023 годы»	Постановление от 20.01.2021 № 10 «Об утверждении муниципальной программы «Устойчивое развитие территории Лесновского сельского поселения на 2021 - 2023 годы»	2021-2023	Администрация Лесновского сельского поселения
2	Муниципальная программа «Развитие малого и среднего предпринимательства на территории Лесновского сельского поселения на 2021-2023 годы»	Постановление от 28.12.2020 № 171 «Об утверждении муниципальной программы «Развитие малого и среднего предпринимательства на территории Лесновского сельского поселения на 2021-2023 годы»	2021-2023	Администрация Лесновского сельского поселения

2. Обоснование выбранного варианта размещения объектов местного значения поселения на основе анализа использования территорий поселения, возможных направлений развития этих территорий и прогнозируемых ограничений их использования

2.1. Экономико-географическое положение и границы муниципального образования

Границы городских и сельских поселений, входящих в состав Новгородского муниципального района, установлены областным законом от 17.01.2005 № 400-ОЗ «Об установлении границ муниципальных образований, входящих в состав территории Новгородского муниципального района, наделении их статусом городских и сельских поселений и определении административных центров».

Граница муниципального образования Лесновского сельского поселения проходит:

от точки 1 - по границе муниципального образования Медведского сельского поселения Шимского района;

от точки 2 - по границе лесных кварталов 65, 66, 67, 68, 69, 118, 116, 117 Медведского участкового лесничества Новгородского лесничества до пересечения с мелиоративной канавой;

от точки 13 - на юго-восток 945 метров по руслу мелиоративной канавы до пересечения с автодорогой Великий Новгород - Сольцы - Порхов - Псков;

от точки 18 - на северо-восток 544 метра по оси автодороги Великий Новгород - Сольцы - Порхов - Псков до пересечения с автодорогой Новгород - Псков - Новое Сергово;

от точки 20 - по оси автодороги Новгород - Псков - Новое Сергово до пересечения с границей населенного пункта д. Новое Сергово Борковского сельского поселения;

от точки 30 - по границе населенного пункта д. Новое Сергово Борковского сельского поселения до пересечения с мелиоративной канавой;

от точки 47 - по границе сельскохозяйственных угодий бывшего ОПХ "Заря" до пересечения с мелиоративной канавой;

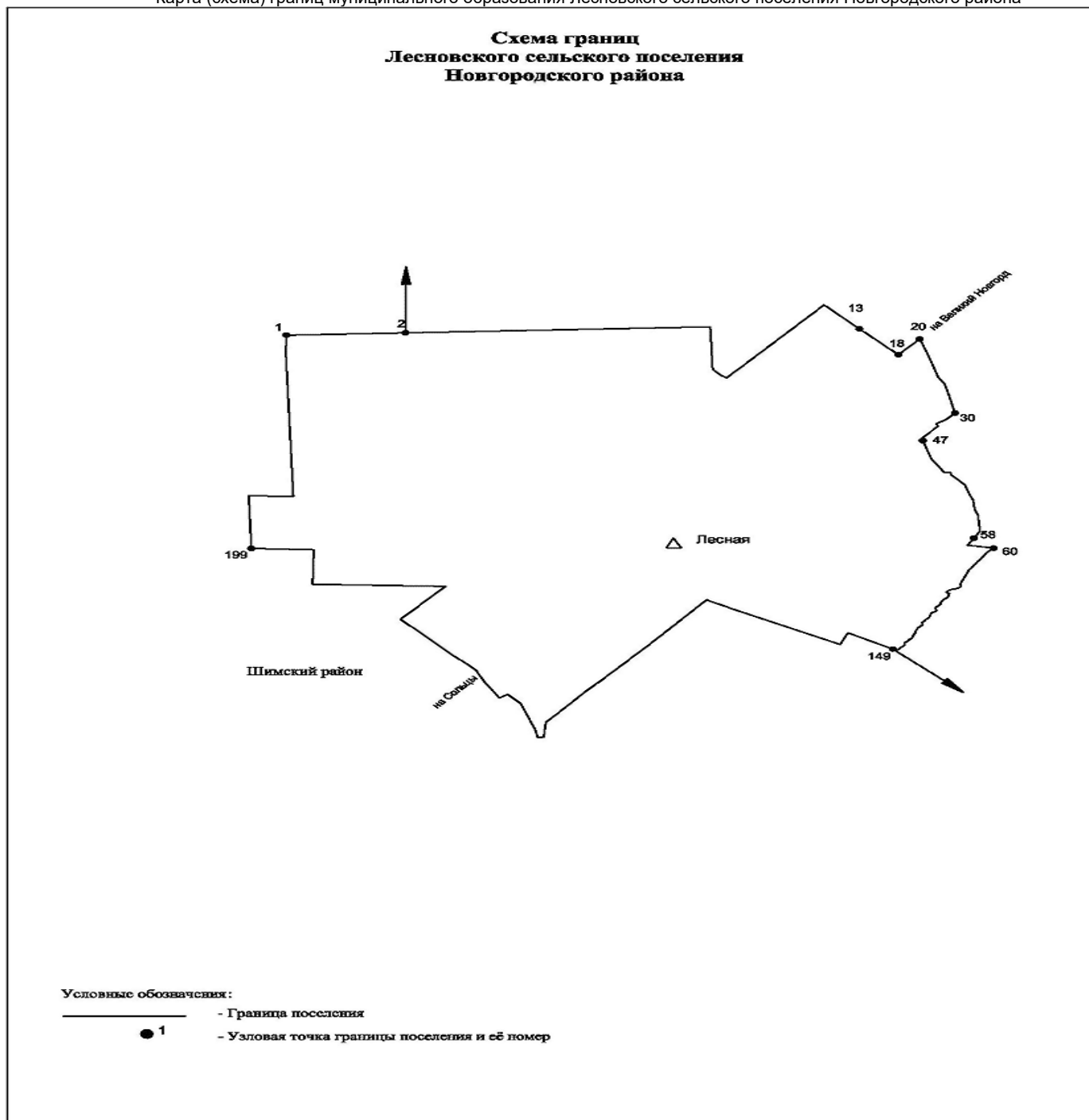
от точки 58 - по руслу мелиоративной канавы до берега озера Ильмень;

от точки 60 - по берегу озера Ильмень до границы муниципального образования Шимского городского поселения Шимского района;

от точки 149 - по границе муниципального образования Шимского городского поселения Шимского района;
от точки 199 до точки 1 - по границе муниципального образования Медведского сельского поселения Шимского района.

В соответствии с реестром административно-территориального устройства области, утвержденным постановлением Администрации области от 08.04.2008 № 121 «О реестре административно-территориального устройства области» в состав территории муниципального образования Лесновского сельского поселения входит населенный пункт - деревня Лесная.

Карта (схема) границ муниципального образования Лесновского сельского поселения Новгородского района



2.2. Физико-географические условия и природные ресурсы

2.2.1. Климатические условия

Климат умеренно-континентальный, характеризующийся избыточным увлажнением, с нежарким коротким летом и умеренно холодной зимой. Его формирование связано с теплыми и влажными воздушными массами Атлантики с одной стороны и холодными арктическими - с другой стороны. Среднегодовая многолетняя температура воздуха составляет 3,7°С. Самым теплым месяцем является июль, средняя температура которого колеблется в пределах 16,9°-17,8°С. Средняя многолетняя температура зимы (январь) составляет (-)7,9°-(-)8,7°С. Число дней с отрицательной температурой во все часы суток – 93.

Начало вегетационного периода на территории поселения приходится на двадцатые числа апреля и продолжается в среднем 170-175 дней. Наиболее активный рост и развитие растений наблюдается при среднесуточной температуре воздуха выше 10°. Этот период составляет 115-130 дней (со второй декады мая по вторую декаду сентября). Продолжительность безморозного периода составляет в среднем 125-130 дней.

Рассматриваемая территория относится к зоне избыточного увлажнения. Годовая сумма осадков 550-600 мм. Максимум осадков приходится на период с июля по сентябрь. Зимой выпадает лишь 1/3 суммы годовых осадков (в связи с чем, снежный покров не отличается большой мощностью: 30-35 см; продолжительность снежного покрова составляет 115-120 дней). Наибольшее количество осадков приходится на август – 70 мм, наименьшее – на февраль – 35 мм. Наблюдаемый максимум суточных осадков 74 мм.

Число дней со снежным покровом в среднем равно 140, при средней дате появления снежного покрова 30 октября, а схода – 15 апреля. Среднее значение из наибольших декадных высот снежного покрова возрастает постепенно с ноября, достигая наибольшей высоты в среднем в конце февраля.

Относительная влажность воздуха высока в течение всего года, что объясняется преобладанием морских воздушных масс над данной территорией, обилием выпадающих осадков. Среднегодовая относительная влажность воздуха – 82%. Наиболее высокая влажность держится с ноября по январь.

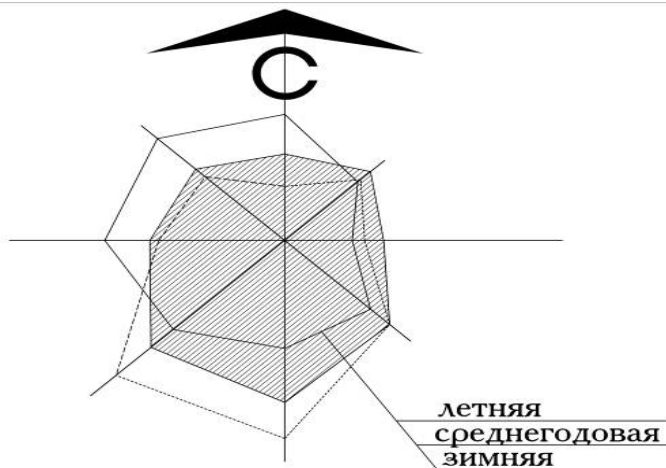
Суточные колебания относительной влажности весьма незначительные зимой, сильно возрастают к лету за счет резкого понижения к 13 часам.

Средняя амплитуда суточных колебаний относительной влажности наиболее жаркого месяца (июля) составляет 29%.

Смена воздушных масс связана с изменением атмосферного давления, от него зависит направление ветра. Преобладают южные и юго-западные ветры в течение всего года. Скорость ветра составляет 3-4 м/сек. Летом часто наблюдаются ветры северо-западного и западного направлений.

Нормативная снеговая нагрузка принимается 126 кг/м².

Нормативная глубина промерзания суглинистых и глинистых грунтов принимается 1,3 м для супесей и мелкозернистых пылеватых песков – 1,5 м.



Отрицательной стороной климата является ряд неблагоприятных климатических факторов, а именно:

1) наблюдается:

- до 15 дней в году с сильным ветром;
- до 50 дней с туманами;
- до 35 дней с метелью;
- до 25 дней с грозой.

2) для сельского хозяйства опасны ранние и поздние заморозки, которые наблюдаются во второй половине сентября и середине мая. В целом же природно-климатические условия района благоприятны для возделывания многих сельскохозяйственных культур средней полосы Европейской части РФ (в т.ч. зерновых культур, льна, овощей).

2.2.2. Геология

В геоморфологическом отношении территория Лесновского сельского поселения приурочена к Ильменско-Волховской озерно-ледниковой аккумулятивной равнине со спокойным слабоволнистым рельефом и характеризуется незначительными уклонами, что затрудняет поверхностный сток и обуславливает развитие заболоченностей. Плоские озерные равнины возникли на месте усыхавших озер. Они сложены тонкозернистыми горизонтально-слоистыми песками, супесями, суглинками, ленточными глинами. Террасированность равнин свидетельствует о ряде этапов спада озерных вод. К ним же относятся болотные равнины, широко развитые на водоразделах.

Абсолютные отметки поверхности изменяются от 18-25 м.

Поверхность территорий осложнена осушительными каналами.

В тектоническом плане описываемый район принадлежит к наиболее крупному элементу дочетвертичной поверхности – главному Девонскому полю.

В геологическом отношении территория расположена в пределах северо-западной части Русской платформы. Сложена ее территория в основании породами кристаллического фундамента (гранито-гнейсами и гранодиоритами архейского и протерозойского возраста), которые перекрываются мощной толщей осадочных пород верхнепротерозойского, кембрийского, ордовикского, девонского и четвертичного времени.

На подчетвертичную поверхность выходят только образования верхнего девона.

Девонские отложения расчленяются на три литологически различные толщи: нижнюю песчаниковую, среднюю карбонатную и верхнюю пестроцветную.

Девонские отложения перекрываются четвертичными образованиями. Последние имеют повсеместное распространение, и мощность их колеблется от нескольких до 60 м.

В пределах рассматриваемой территории отмечаются осадки московского и Валдайского оледенений. Московские моренные отложения распространены пятнами и нигде на поверхность не выходят. Представлены валунной глиной и суглинком со значительным содержанием грубообломочного материала.

Наиболее широко распространены осадки последнего Валдайского оледенения.

Образования ледниковой формации подразделены на несколько типов: ледниковые отложения, озерно-ледниковые, флювиогляциальные, межморенные и отложения камов и озоз.

Морена имеет почти повсеместное распространения. Представлена морена валунными суглинками, глинами, супесями, реже песками с неравномерным содержанием гравийно-галечного материала. Мощность морены от нескольких до 10-15 м.

Флювиогляциальные отложения представлены разнозернистыми песками мощностью 1-5 м.

Несколько большую мощность (до 15 м) имеют флювиогляциальные отложения, образующие озы. Песчано-гравийный материал, слагающий озы, имеет очень невыдержанный гранулометрический состав.

Озерно-ледниковые отложения широко распространены и приурочены к низменным участкам рельефа. В литологическом отношении они представлены ленточными глинами и суглинками. Тонко и мелкозернистыми песками и супесями.

Современные отложения представлены озерно-аллювиальными, озерными, аллювиальными и болотными отложениями.

Озерно-аллювиальные и озерные отложения имеют ограниченное распространение. Первые развиты в дельтах и поймах рек, представлены песками тонко и мелкозернистыми, глинами и суглинками с прослоями торфа. Мощность не превышает 5 м.

Озерные отложения развиты в прибрежной полосе озер, мощность до 1 м. Представлены разнозернистыми песками с прослоями супесей, глин. С включением органики.

Аллювиальные отложения слагают пойменные и первые надпойменные террасы многочисленных рек и представлены мелко и

среднезернистыми песками с гравием и галькой, с прослойками супесей, суглинков, глин и торфа. Мощность современного аллювия не более 5 м.

Болотные отложения представлены торфом. Мощность 2-4 м, на отдельных участках 7-10 м.

Новгородская область в гидрогеологическом плане относится к Ленинградскому артезианскому бассейну.

Подземные воды содержатся почти во всех стратиграфических горизонтах, как коренных пород, так и четвертичных отложений.

Образуя водоносные горизонты и комплексы.

В четвертичных отложениях подземные воды приурочены к песчаным и супесчаным разностям озерно-аллювиальных, озерно-ледниковых, флювиогляциальных и ледниковых отложений. Общим для подземных вод четвертичных отложений является: неглубокое залегание от 0,5-1,0 м до 8,0 м; характер циркуляции – воды порово-пластовые со свободной поверхностью; источник питания – атмосферные осадки; дренаж водоносных горизонтов, осуществляемый всей речной сетью области; незначительная водообильность отложений – максимальный дебит колодцев не превышает 1 л/сек; уровенный режим, подверженный сезонным колебаниям и зависящий от количества выпадающих атмосферных осадков. Годовая амплитуда колебания уровня подземных вод четвертичных отложений составляет 1-2,5 м.

Вследствие неглубокого залегания подземных вод и хорошей фильтрационной способностью песчаных пород, благоприятствующей проникновению сточных вод, создаются условия для загрязнения вод с поверхности.

Из-за возможности загрязнения, слабой водообильности и небольшой мощности водоносного горизонта четвертичные отложения не могут рассматриваться как источник централизованного водоснабжения крупных населенных пунктов.

Равнинный характер рельефа способствует застою вод и образованию обширных болотных массивов с мощными торфяными залежами. Широкому развитию болот способствуют: избыточный влажный климат, плоский рельеф, широкое распространение водоупорных пород (глин, суглинков, супесей). Кроме того, к этому приводит зарастание водоемов. Постоянное переувлажнение верхних горизонтов грунтов приводит к нарушению водно-воздушного режима, к смене растительности и постепенному накоплению торфа.

Заболоченные земли развиты очень широко, что создает трудности для строительного освоения территории.

Грунтами – естественными основаниями фундаментов будут служить в основном рыхлые песчано-глинистые отложения четвертичного возраста: суглинки, глины, супеси, пески. Грунты преимущественно устойчивые, удовлетворяющие требованиям фундаментации.

На отдельных небольших по площади участках могут быть встречены «слабые» грунты, физико-механические свойства которых не удовлетворяют требованиям фундаментации. Такими грунтами являются насыпные и «культурные» слои, заторфованные и сильно заиленные отложения, торф, ил.

Дальнейшим стадиям проектирования застройки должен предшествовать необходимый комплекс инженерно-геологических исследований.

Район, ограниченно благоприятный для строительства, включает в себя участки моренной и озерно-ледниковой равнины, приуроченные к понижениям рельефа, замкнутым бессточным котловинам. Абсолютные отметки поверхности изменяются от 10 до 100 м. Уклоны незначительные, до 2 % или отсутствуют.

Сложен район мореной, которая перекрывается позднеледниковыми озерно-ледниковыми ленточными глинами, суглинками, супесями и песками средней мощностью 4 - 5 и современными отложениями (торфом).

Ленточные глины и суглинки обладают преимущественно мягкопластичной, реже тугопластичной консистенцией и относятся к средне и сильносжимаемым грунтам. Нормативное давление на них в зависимости от влажности составляет 1,25 - 2,0 кг/см². При промерзании они подвержены вспучиванию.

При строительстве на грунтах с малой несущей способностью в качестве основания под сооружения необходимо глубокое заложение фундаментов или устройство свайных оснований.

В пределах района широкое развитие имеют заболоченные территории. Район становится благоприятным для градостроительного освоения при условии осушения заболоченных территорий и понижения уровня грунтовых вод.

Инженерно-геологический район, неблагоприятный для строительства, включает в себя озерные и озерно-аллювиальные равнины, болота с залежью торфа мощностью от 2 до 10 м, затапливаемые в периоды паводков прибрежные территории, поймы рек.

Отложения отличаются пестротой литологического состава и невыдержанностью отдельных слоев, как по мощности, так и по простиранию. Грунтовые воды залегают на глубине от 0,0 до 2,0 м, а в весеннее и осеннее время – у поверхности земли.

Район характеризуется неблагоприятными инженерно-геологическими условиями, обусловленными широко развитым заболачиванием территории, наличием на отдельных участках болот и повсеместным высоким стоянием грунтовых вод. Кроме того, на отдельных участках в зоне заложения фундаментов грунты различны по литологическому составу, содержат примеси органических веществ, имеют высокую влажность, большую сжимаемость под нагрузкой и обладают пониженной несущей способностью. Нормативное давление на грунты 0,5 - 1,5 кг/см².

2.2.3. Особо охраняемые природные территории

Согласно информации, представленной министерством природных ресурсов, лесного хозяйства и экологии Новгородской области на территории Лесновского сельского поселения расположен государственный природный биологический заказник регионального значения «Новгородский».

№ п/п	Название ООПТ	Категория ООПТ	Профиль ООПТ	Площадь (в т.ч. морской акватории) ООПТ	Реквизиты актов об организации ООПТ (режимы охраны смотреть в указанных нормативных актах)	Местоположение
1	Новгородский	Государственный природный биологический заказник регионального значения	Биологический (зоологический)	5,88 тыс. га	Постановление Администрации Новгородской области от 16.06.2003 №152 "О государственном природном биологическом заказнике регионального значения "Новгородский" на территории Новгородского района"	Новгородский район, Лесновское сельское поселение, Борковское сельское поселение, сельское поселение Шимский район Шимское городское поселение

2.3. Социально-экономическая характеристика

2.3.1. Население и трудовые ресурсы

Численность постоянного населения по состоянию на 01.01.2023 составила 1759 человек.

Основные демографические показатели, чел.

Наименование показателя	2017	2018	2019	2020	2021
Численность родившихся (человек)	23	18	13	15	17
Численность умерших (человек)	14	20	21	34	29
Естественный прирост, (-) убыль (человек)	7	-2	-8	-19	-12
Миграционный прирост, (-) убыль (человек)	-62	-48	-47	23	22

2.3.2. Объекты социальной инфраструктуры.

Объекты образования

Муниципальное автономное общеобразовательное учреждение «Лесновская основная общеобразовательная школа» (МАОУ «Лесновская ООШ») реорганизовано путем присоединения к МАОУ «Лесновская ООШ» автономного дошкольного образовательного учреждения № 29 «Детский сад комбинированного вида» д. Лесная, в соответствии с Постановлением Администрации Новгородского муниципального района от 20.05.2019 № 177 «О реорганизации Муниципальное автономное общеобразовательное учреждение «Лесновская основная общеобразовательная школа».

Адрес: 173509, Новгородская область, Новгородский муниципальный район, Лесновское сельское поселение, д. Лесная, ул. 60 лет СССР, д. 18.

Вместимость – 464 мест

Год постройки – 1984 год

Дошкольная группа МАОУ «Лесновская ООШ» Адрес: 173509, Новгородская область, Новгородский муниципальный район, Лесновское сельское поселение, д. Лесная, ул. 60 лет СССР, д. 15.

Год постройки – 1984 год

Вместимость – 280 мест

Учреждения культуры

N п/п	Наименование учреждения	Ед. измерения	Существующая емкость	Сохраняемая емкость
1	Муниципальное автономное учреждение «Лесновский сельский Дом культуры». Адрес: Новгородский район, д.Лесная, ул 60 лет СССР д.17. Год создания 1989	посадочных мест	400	400
2	Муниципальное автономное учреждение культуры «Межпоселенческая центральная библиотека» Лесновский сельский филиал №36 Адрес:Новгородский район, д.Лесная, ул 60 лет СССР д.17. Год создания 1989	Объектов тыс. томов	11,218	11.218

Объекты здравоохранения

Территорию поселения обслуживает Лесновская врачебная амбулатория.

Объекты физической культуры

№	Наименование сооружения	Адрес	Собственность	Год ввода в эксплуатацию	Размеры/ площадь (м.кв)	Виды спорта	Единовременная пропускная способность (ЕПС)
Спортивные залы							
1	Спортивный зал	д. Лесная	муниципальная	1984	9x18 / 162	школа	20
2	Спортивный зал	д. Лесная	муниципальная	1990	12x24 / 288	ДК	25
Плоскостные сооружения							
1	Поле для игры в мини-футбол	д. Лесная	муниципальная	2018	30x60 / 1800	футбол	14
2	Поле для игры в мини-футбол	д. Лесная	муниципальная	2018	20x40 / 800	футбол	14
3	Волейбольная площадка	д. Лесная	муниципальная	2018	9x18 / 162	волейбол	20
4	Гимнастический городок	д. Лесная	муниципальная	2016	30x15 / 450	ОФП	15
5	Гимнастический городок	д. Лесная	муниципальная	2018	30x15 / 450	ОФП	15
6	Гимнастический городок	д. Лесная	муниципальная	2018	30x15 / 450	ОФП	15
7	Площадка с тренажерами	д. Лесная	муниципальная	2016	20x15 / 300	ОФП	15
8	Спортивная площадка ОФП (по программе)	п. Лесное		2018	/7251	ОФП	100
Другие спортивные сооружения							
1	Бассейн - 1	д. Лесная,	муниципальная	1984	72 /	в аварийном состоянии	
2	Стрелковый тир - 5	д. Лесная	муниципальная	2008	6 бойниц	стрельба	6
Приспособленные спортивные сооружения							
1	Приспособленное помещение	д. Лесная (МАДОУ)	муниципальная	1984	10x10 / 100	ОФП	15
2	Приспособленное помещение	д. Лесная (МАДОУ)	муниципальная	1984	8x10 / 80	ОФП	12
Объекты городской рекреационной инфраструктуры							
1	Площадка с тренажерами	Лесная		2016	8	ОФП	8

2.4. Инженерная инфраструктура

2.4.1. Водоснабжение

Источником водоснабжения потребителей д. Лесная является река Малая Шелонь. От насосной станции I подъема, расположенной в районе водозабора на р. Малая Шелонь в д. Ильмень Шимского района. Речная вода насосами насосной станции I подъема по водопроводу Ø400 мм подается на водопроводные очистные сооружения в д. Лесная.

Производительность очистных сооружений составляет 8000 м³/сут, фактическая производительность на настоящий момент составляет 2800 м³/сут. После очистки вода обеззараживается и поступает в резервуары чистой воды (2 шт.) по 1000 м³ каждый. Из резервуаров чистой воды (РЧВ) вода насосами насосной станции II подъема по трубопроводам поступает в кольцевые сети хозяйственно-питьевого водопровода д. Лесная. На кольцевых сетях установлены пожарные гидранты.

Для частного сектора по ул. Советской на сети хозяйственно-питьевого водопровода установлены водоразборные колонки. Давление в сети хозяйственно-питьевого водопровода составляет 3,0 кгс/см² (Н_{газ}≈30 м.). Сети водопровода и сооружения находятся в эксплуатации с 1982 г. Протяжённость сетей водоснабжения – 22,40 км.

2.4.2. Водоотведение

Сточные воды от существующей жилой застройки, общественных зданий и предприятий д. Лесная самотёком по закрытой системе канализации поступают на очистные сооружения биологической очистки.

Производительность очистных сооружений 800 м³/сут.

После очистных сооружений очищенные и обеззараженные стоки самотёком по трубопроводу сбрасываются в мелиоративный канал длиной 3,00 км и далее открытым выпуском в р. Чёрная.

Протяжённость канализационных сетей – 15,00 км.

2.4.3. Электроснабжение

Электроснабжение д. Лесная осуществляется от ПС 110/10 Лесная и отходящих ВЛ 10/0,4 кВ:

N/N	Наименование РЭС, ПС, ВЛ-10 кВ	Населенный пункт	ТП			Потребители	Год стр. ТП
			Вид ТП	мощность, кВА	№ ТП		
1	ПС Лесная Л-2	Лесная	КТП	250	1	Жилой сектор	1984
2	"	Лесная	КТП	63	1	Овощехранилище, церковь	1984
3	"	Лесная	ЗТП	800	2	Овощехранилище-2	1986
			2х400				
4	"	Лесная	ЗТП	320	1	Школа	1986
			2х160			Жилой сектор	
5	"	Лесная	ЗТП	500	1	Общ.центр	1986
			2х250			Жилой сектор	
						Сараи	
6	ПС Лесная Л-3	Лесная	ЗТП	100	1	Зимн.теплицы	1986
7	"	Лесная	ЗТП	160	1	Весен.теплицы	1986
8	"	Лесная	ЗТП	800	1	КРС	1986
			2х400				
9	"	Лесная	ЗТП	400	1	Овощехранилище	1986
10	"	Лесная	КТП	160	1	Лукохранилище	1986
11	"	Лесная	ЗТП	500	1	Дом культуры	1986
			2х250			Жилой сектор, амбулатория	
						Детсад	
12	"	Лесная	ЗТП	500	1	КОС	1986
			2х250			Жилой сектор	
13	"	Лесная	ЗТП	500	1	ВОС	1986
			2х250				
14	ПС Лесная Л-4	Лесная	ЗТП	400	1	МКД	1986
						Жилой сектор	
15	ПС Лесная Л-5	Лесная	КТП	250	1	РММ-1	1986
16	"	Лесная	КТП	250	2	РММ-2	1986
17	"	Лесная	КТП	100	1	Телятник	1986
18		Лесная (хранилище)	МТП	40	12	Жилой сектор	2017
19		Лесная (КФХ)	МТП	160	15	КФХ Селькин	2022
	ИТОГО:		19	6253			

2.4.4. Теплоснабжение

Источником теплоснабжения Лесновского сельского поселения является Котельная № 2а, работающая на газовом топливе. Отопление частных индивидуальных домов и комплексной коттеджной застройки осуществляется от индивидуальных источников тепла, работающих на твёрдом. Газовом или жидком топливе.

2.4.5. Газоснабжение

Газоснабжение Лесновского сельского поселения осуществляется природным газом и сжиженным - от индивидуальных баллонных установок. Газоснабжение природным газом осуществляется от межпоселкового газопровода высокого давления Р = 1,2 мПа. СУГ поступает из газонаполнительной станции Великого Новгорода.

Поставку природного газа потребителям в Новгородской области, в т.ч. и в Лесновском сельском поселении осуществляет ООО «Газпром межрегионгаз Великий Новгород».

2.4.6. Связь

В Лесновском сельском поселении следующие отделения почтовой связи - СОПС Лесная 173509, ул. Мира. д.1.

2.4.7. Санитарная очистка территории

На территории поселения свалки, полигоны ТБО отсутствуют. Ближайший полигон ТБО находится по адресу: Новгородская обл., Новгородский р-н, Ермолинское сельское поселение, сооружение 188Е.

Согласно территориальной схеме обращения с отходами, контейнерные площадки расположены по следующим адресам:

№	Адрес	Организация (ИП), оказывающая услуги по сбору и транспортированию ТКО	Площадь, кв.м.
1	д. Лесная, 60 лет СССР д. 3	ООО "Экосити"	18,00
2	д. Лесная 60 лет СССР д.17	ООО "Экосити"	6,00
3	д. Лесная 60 лет СССР д.10	ООО "Экосити"	30,00
4	д. Лесная 60 лет СССР д.14	ООО "Экосити"	18,00
5	д. Лесная 60 лет СССР д. 8 к.2	ООО "Экосити"	18,00
6	д. Лесная 60 лет СССР д. 4	ООО "Экосити"	24,00
7	д. Лесная пл. Мира д. 2	ООО "Экосити"	30,00
8	д. Лесная пл. Мира д. 1	ООО "Экосити"	18,00
9	д. Лесная Дружбы Народов д. 1	ООО "Экосити"	18,00
10	д. Лесная Дружбы Народов д. 19	ООО "Экосити"	18,00
11	д. Лесная (сельское кладбище)	ООО "Экосити"	18,00

2.5. Транспортная инфраструктура.

Железнодорожный транспорт

Железнодорожные пути, вокзалы и привокзальные сооружения на территории Лесновского сельского поселения отсутствуют.

Автомобильные дороги

По территории поселения проходит участок федеральной трассы Р-56 Великий Новгород-Сольцы-Порхов-Псков протяженностью

11,4 км. Мосты, мостовые сооружения, трубопроводы, автовокзалы, тоннели отсутствуют.

Ширина придорожной полосы установлена распоряжением Федерального дорожного агентства от 30 ноября 2018 г. №4284-р и составляет 100 м. Категория автомобильной дороги – II.

Перечень автомобильных дорог регионального или межмуниципального значения, расположенных на территории Лесновского сельского поселения

№ п/п	Идентификационный номер	Наименование автомобильной дороги	Всего, км	в т.ч. по значимости		Цементобетонные	Асфальтобетонные	Категория
				РЗ	МЗ			
1	49 ОП МЗ 49Н-1108	"Новгород - Псков" - Новое Сергово	3,760		3,760		3,760	V

Перечень автомобильных дорог общего пользования местного значения Лесновского сельского поселения, утверждённый постановлением Администрации Лесновского сельского поселения от 19.05.2017 № 29

№ п/п	Наименование автомобильной дороги	Идентификационный номер автомобильной дороги	Год ввода в эксплуатацию	Протяженность автомобильной дороги (м)	Класс и категория автомобильной дороги	Вид покрытия
1	2	3	4	5	6	7
1	д. Лесная Д-1	49225826 ОП МП 001	1980	1400	5	асфальтобетон
2	д. Лесная проезд 2-А	49225826 ОП МП 002	1965	931,0	5	асфальтобетон
3	д. Лесная проезд 1	49225826 ОП МП 003	1988	99,8	5	асфальтобетон
4	д. Лесная проезд 2	49225826 ОП МП 004	1988	144,5	5	асфальтобетон
5	д. Лесная проезд 3	49225826 ОП МП 005	1984	143,9	5	асфальтобетон
6	д. Лесная проезд 4	49225826 ОП МП 006	1988	142,4	5	асфальтобетон
7	д. Лесная проезд 5	49225826 ОП МП 007	1988	105,8	5	асфальтобетон
8	д. Лесная проезд 6	49225826 ОП МП 008	1988	130,5	5	асфальтобетон
9	д. Лесная проезд 7	49225826 ОП МП 009	1988	595,7	5	асфальтобетон
10	д. Лесная ул.60 лет СССР	49225826 ОП МП 010	1984-1988	1006	5	асфальтобетон
11	д. Лесная ул. Дружбы Народов	49225826 ОП МП 011	1988	518,4	5	асфальтобетон
12	д. Лесная ул. Новгородская	49225826 ОП МП 012	1980	210,0	5	асфальтобетон
13	д. Лесная проезд 8	49225826 ОП МП 013	1980	364,4	5	асфальтобетон
14	д. Лесная проезд 9	49225826 ОП МП 014	1980	2030,2	5	асфальтобетон
15	д. Лесная проезд 10	49225826 ОП МП 015	1980	242,0	5	асфальтобетон
16	д. Лесная проезд 11	49225826 ОП МП 016	1965	232,0	5	асфальтобетон
17	д. Лесная ул. Демидова	49225826 ОП МП 017	1980	214,0	5	асфальтобетон
18	д. Лесная ул. Полевая	49225826 ОП МП 018	1980	380,0	5	асфальтобетон
19	д. Лесная ул. Садовая	49225826 ОП МП 019	1980	256,0	5	асфальтобетон
20	д. Лесная, подъезд к церкви	49225826 ОП МП 020	1965	67,0	5	ПГС
21	д. Лесная, проезд к д.2 пл. Мира	49225826 ОП МП 021	1965	186,0	5	ПГС
ИТОГО				9399,8		

На 2023 год запланирована реконструкция участка дороги «Д-1, ул. Новгородская, «Новгород - Псков» у «Ташкентский».

На территории поселения находится АЗС Кириши-Ойл (Новгородский район, д. Лесная, ул. Новгородская, д. 2а).

АГЗС, СТО, места массовых парковок отсутствуют.

2.6. Структура земельного фонда.

Общая площадь земель Лесновского сельского поселения в административных границах составляет 8902,8 га.

Земельный фонд распределяется по категориям земель следующим образом.

Код объекта	Категория земель	Современное состояние		Расчетный срок	
		га	%	га	%
702010100	Земли населенных пунктов	538,46	6,05	475,5	5,34
702010200	Земли сельскохозяйственного назначения	4136,25	46,46	4133,22	46,43
702010300	Земли промышленности, энергетики, транспорта, связи, радиовещания, телевидения, информатики, земли для обеспечения космической деятельности, земли обороны, безопасности и земли иного специального назначения	151,64	1,70	217,6	2,44
702010400	Земли особо охраняемых территорий	0,0	0,0	0,0	0,0
702010500	Земли лесного фонда	4076,42	45,79	4076,42	45,79
702010600	Земли водного фонда	0	0	0	0
702010700	Земли запаса	0	0	0	0
ВСЕГО:		8902,8	100	8902,8	100

2.6.1. Земли населенных пунктов

В соответствии со статьей 83 Земельного кодекса РФ землями населенных пунктов признаются земли, используемые и предназначенные для застройки и развития населенных пунктов.

Границы сельских населенных пунктов отделяют земли населенных пунктов от земель иных категорий. Границы сельских населенных пунктов не могут пересекать границы муниципальных образований или выходить за их границы, а также пересекать границы земельных участков, предоставленных гражданам или юридическим лицам.

Установлением или изменением границ населенных пунктов является утверждение или изменение генерального плана поселения, отображающего границы населенных пунктов, расположенных в границах соответствующего муниципального образования (ст. 84 Земельного кодекса РФ).

В соответствии с Постановлением Администрации Новгородской области от 8 апреля 2008 года № 121 "О реестре административно-территориального устройства области" в состав муниципального образования Лесновское сельское поселение входят 1 населенный пункт – д.Лесная:

Общая площадь земель населенных пунктов на территории Лесновского сельского поселения составляет 538,46 га.

Генеральным планом предусматривается, что площадь земель населённых пунктов изменится за счет:

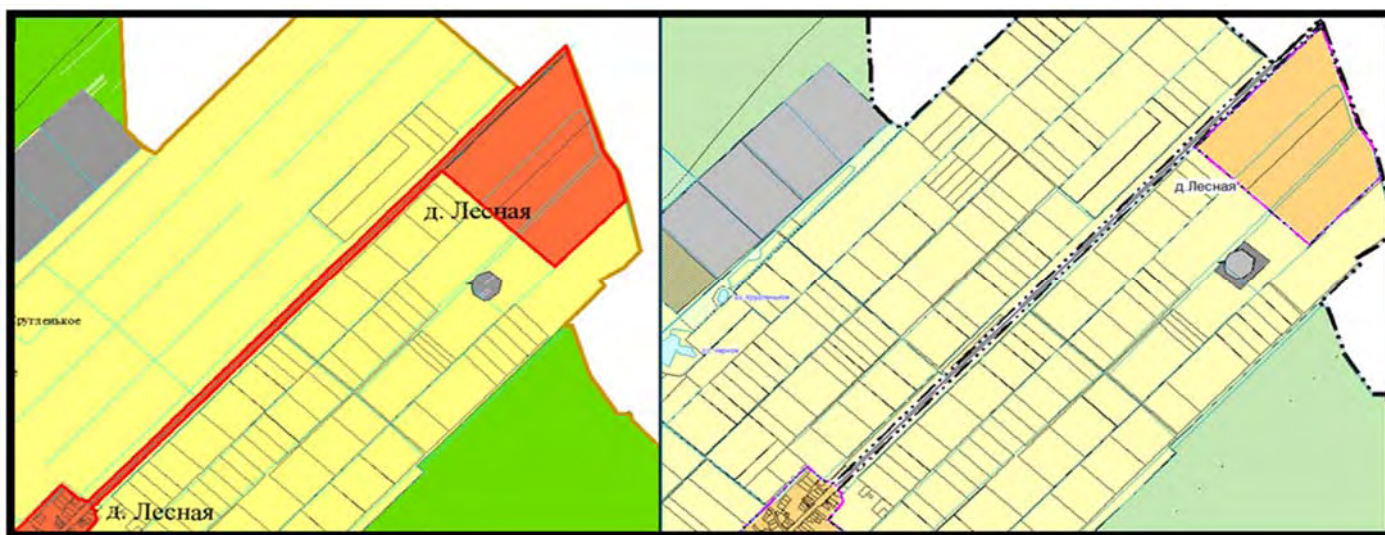
1. Исключения из границ земельных участков с кадастровыми номерами 53:11:0000000:7325, 53:11:0000000:7306 (по данным

ЕГРН имеют категорию «земли промышленности, энергетики, транспорта, связи, радиовещания, телевидения, информатики, земли для обеспечения космической деятельности, земли обороны, безопасности и земли иного специального назначения».)(-60,9 га). Рис.1 и Рис.2 соответственно.

Рис. 1

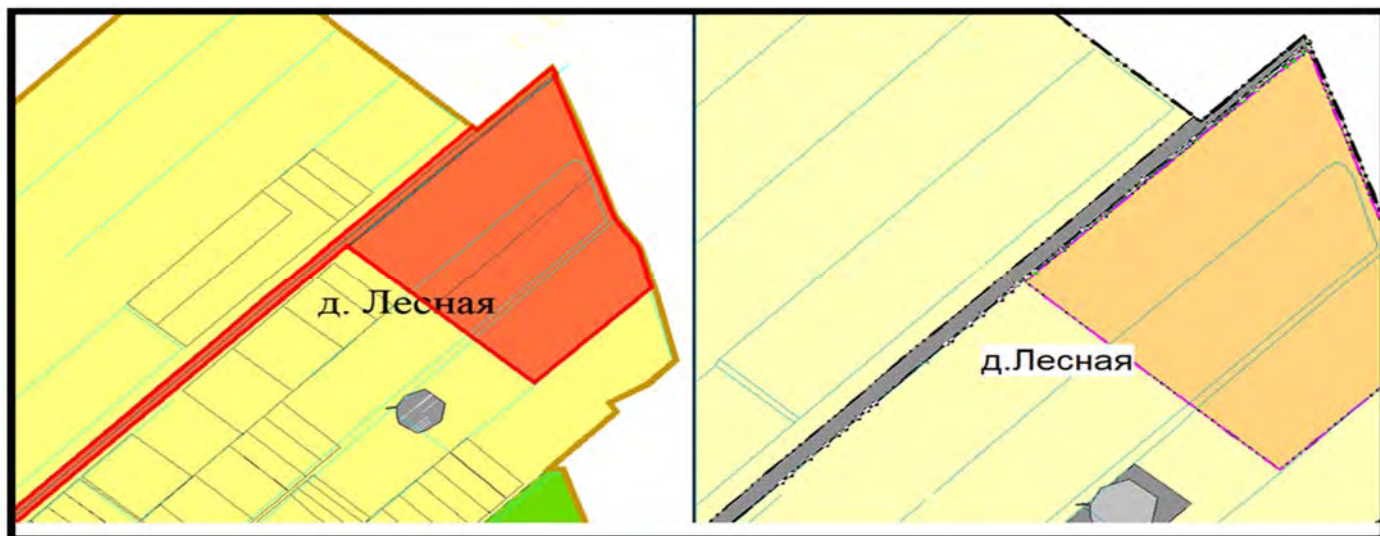


Рис. 2



2. Исключения территории площадью 2,08 га в земли сельскохозяйственного назначения (территория расположена вдоль земельного участка с кадастровым номером 53:11:0000000:7306).

Рис.3



Площадь земель населенных пунктов на расчетный срок составит 475,5 га (5,34%).

2.6.2. Земли сельскохозяйственного назначения

В соответствии со статьей 77 Земельного кодекса РФ землями сельскохозяйственного назначения признаются земли,

находящиеся за границами населенного пункта и предоставленные для нужд сельского хозяйства, а также предназначенные для этих целей.

В составе земель сельскохозяйственного назначения выделяются сельскохозяйственные угодья, земли, занятые внутрихозяйственными дорогами, коммуникациями, лесными насаждениями, предназначенными для обеспечения защиты земель от негативного воздействия, водными объектами (в том числе прудами, образованными водоподпорными сооружениями на водотоках и используемыми для целей осуществления прудовой аквакультуры), а также зданиями, сооружениями, используемыми для производства, хранения и первичной переработки сельскохозяйственной продукции.

Общая площадь земель сельскохозяйственного назначения на территории Лесновского сельского поселения в настоящее время составляет 4136,25 га (46,46 % от всех земель поселения).

Перераспределение земель сельскохозяйственного назначения

Генеральным планом предусматривается, что площадь земель сельскохозяйственного назначения изменится за счет:

1. Расширения территории кладбища (Земельный участок с кадастровым номером 53:11:1100102:219 площадью 5,08 запланирован к переводу в земли промышленности).

2. Исключения из земель населённых пунктов территории площадью 2,08 га (территория расположена вдоль земельного участка с кадастровым номером 53:11:0000000:7306).

Площадь земель сельскохозяйственного назначения на расчетный срок составит 4133,2 га (46,43%).

2.6.3. Земли промышленности, энергетики, транспорта, связи, радиовещания, телевидения, информатики, земли для обеспечения космической деятельности, земли обороны, безопасности и земли иного специального назначения

Общая площадь земель промышленности, энергетики, транспорта, связи, радиовещания, телевидения, информатики, земель для обеспечения космической деятельности, земель обороны, безопасности и земель иного специального назначения муниципального образования Лесновского сельского поселения составляет 151,64 га.

Перераспределение земель промышленности, энергетики, транспорта, связи, радиовещания, телевидения, информатики, земель для обеспечения космической деятельности, земель обороны, безопасности и земель иного специального назначения

На расчетный срок генерального плана площадь земель промышленности, энергетики, транспорта, связи, радиовещания, телевидения, информатики, земель для обеспечения космической деятельности, земель обороны, безопасности и земель иного специального назначения изменилась за счет:

1. перевода из земель населённых пунктов (+60,9 га)

2. расширения территории кладбища (Земельный участок с кадастровым номером 53:11:1100102:219 площадью 5,08 запланирован к переводу в земли промышленности).

На расчетный срок площадь земель промышленности, энергетики, транспорта, связи, радиовещания, телевидения, информатики, земель для обеспечения космической деятельности, земель обороны, безопасности и земель иного специального назначения земли составит 217,60 га (2,44 %).

2.6.4. Земли особо охраняемых территорий

Земли особо охраняемых территорий и объектов на территории Лесновского сельского поселения отсутствуют.

2.6.5. Земли лесного фонда

Общая площадь земель лесного фонда Лесновского сельского поселения в настоящее время составляет 4076,42 га (45,79%).

Настоящими изменениями в генеральный план не предусматривается изменение площади земель данной категории.

2.6.6. Земли водного фонда

Земли водного фонда на территории Лесновского сельского поселения отсутствуют.

2.6.7. Земли запаса

Земли запаса на территории Лесновского сельского поселения отсутствуют.

3. Сведения о видах, назначении и наименованиях планируемых для размещения объектов

3.1. Сведения о видах, назначении и наименованиях, планируемых для размещения на территории Лесновского сельского поселения объектов федерального значения.

Согласно Схеме территориального планирования Российской Федерации утвержденной распоряжением Правительства Российской Федерации от 19.03.2013 № 384-р (в редакции от 10.04.2023) на территории муниципального образования – Лесновское сельское поселение предусмотрено размещение следующего объекта:

Автомобильная дорога Р 56 Новгород - Псков – Сольцы - Порхов) (Новгородская область, г. Великий Новгород, Новгородский, Шимский районы, Солецкий муниципальный округ, Псковская область, Порховский район, г. Псков, Псковский район), реконструкция автомобильной дороги на участке км 3 + 380 - км 140 + 175 - км 226 + 391 протяженностью 231,31 км, категория ІВ.

3.2. Сведения о видах, назначении и наименованиях, планируемых для размещения на территории Лесновского сельского поселения объектов регионального значения.

В соответствии со Схемой территориального планирования Новгородской области, утвержденной Постановлением Администрации Новгородской области от 29.06.2012 N 370 на территории муниципального образования не предусмотрено размещение объектов регионального значения.

3.3. Сведения о видах, назначении и наименованиях, планируемых для размещения на территории Лесновского сельского поселения объектов местного значения муниципального района

В соответствии со схемой территориального планирования Новгородского муниципального района на территории Лесновского сельского поселения не планируется строительство объектов местного значения муниципального района.

4. Сведения об утвержденных предметах охраны и границах территорий исторических поселений федерального значения и исторических

поселений регионального значения

Предметы охраны и исторические поселения федерального и регионального значения на территории Лесновского сельского поселения отсутствуют.

5. Защита территорий от чрезвычайных ситуаций природного и техногенного характера

Мероприятия по инженерной подготовке и защите территорий должны быть обусловлены генеральным планом и связаны с природными условиями, а также должны регулироваться выбором планировочных, конструктивных и инженерно-технических решений застройки.

Основными факторами риска возникновения чрезвычайных ситуаций являются опасности (как имевшие место, так и прогнозируемые с высокой степенью вероятности), на территории поселения и существенно сказывающиеся на безопасности населения:

- террористические;
- криминальные;
- коммунально-бытового и жилищного характера;
- техногенные;
- природные;
- эпидемиологического характера;
- экологические.

Факторы риска возникновения ЧС природного характера:

- паводковые подтопления в поймах озер, рек, ручьев;
- лесные пожары и весенние палы;
- ураганы, смерчи, град.

Для устранения или уменьшения техногенного воздействия на природные условия нужно предусматривать предупредительные меры:

- максимальное сохранение природного рельефа с обеспечением системы отвода поверхностных вод;
- минимальную плотность сети подземных инженерных сетей и равномерное их размещение по площади.

Источниками ЧС техногенного характера на рассматриваемой территории могут считаться транспортные системы: автомобильные дороги.

Значительные ущербы и людские потери наносят пожары на объектах, в жилом секторе.

Аварии на автомобильном транспорте происходят по различным причинам, зависящим как от человеческого фактора (нарушение правил дорожного движения), так и от технического состояния дорожных путей (неровности покрытий с дефектами, отсутствие горизонтальной разметки и ограждений на опасных участках, недостаточное освещение дорог и остановок общественного транспорта, качество покрытий – низкое сцепление, особенно зимой, и другие факторы).

Особенно значительные последствия ЧС при авариях на транспорте, перевозящем токсичные вещества (аммиак, хлор) и взрывопожароопасные вещества (бензин, мазут).

При возникновении ЧС на газопроводе происходит выброс химически опасных веществ (АХОВ), что приводит к значительному ухудшению экологической обстановки, возникновению пожаров и загрязнению обширных территорий.

Тушение пожаров выполняется силами пожарных депо, расположенных на территории поселения.

Ответственность за проведение предусмотрительных мероприятий ЧС на автомобильном транспорте выполняется силами службы ГИБДД района.

Кроме того, к источникам ЧС техногенного характера относятся трансформаторные электроподстанции: взрывы трансформаторов, повреждение сетей, пожары, перебои в электроснабжении.

Требования пожарной безопасности при градостроительной деятельности должны учитывать:

- размещение пожаровзрывоопасных объектов на территории поселения: производственные и коммунальные объекты пожаровзрывоопасного характера предусматривать, как правило, за границей населенного пункта или с учетом воздействия опасных факторов пожара на соседние объекты защиты и др.;

- вопросы подъезда пожарных автомобилей к населенным пунктам с постоянным пребыванием жителей учитываются при проектировании транспортной инфраструктуры (автомобильные дороги) по территории поселения; подъезды к зданиям, сооружениям и строениям общественного, жилого, производственно-коммунального назначения должны проектироваться в соответствии с регламентами на стадии разработки проектов планировки территории населенного пункта;

- на территории населенного пункта и производственных объектов должны размещаться источники наружного противопожарного водоснабжения в соответствии с действующими нормами: наружные водопроводные сети с пожарными гидрантами и водные объекты, используемые для целей пожаротушения; допускается не предусматривать водоснабжение для наружного пожаротушения в ряде регламентированных отдельно стоящих учреждений обслуживания населения, производственных и сельскохозяйственных зданий и сооружений; вопросы детального проектирования наружного противопожарного водоснабжения решаются на стадии разработки проектов планировки.

Предусмотреть следующие мероприятия по защите территории от чрезвычайных ситуаций природного и техногенного характера, мероприятия по гражданской обороне и обеспечению пожарной безопасности:

На стадии проектирования:

- проектируемую трассу газопровода выбирают в наиболее безопасном месте с допустимым приближением к существующим строениям, подземным и наземным коммуникациям;

- применение сертифицируемых в установленном порядке материалов и оборудования;

- использование запорной арматуры с герметичностью затворов.

При строительстве:

- для обеспечения качества сварных соединений газопровода выполняется контроль сварных стыков;

- предусмотреть ведение пооперационного контроля над всеми видами работ, производимыми на газопроводе, с обязательным документальным оформлением результатов контроля;

- после монтажа газопровода и запорной арматуры проводятся испытания на прочность и герметичность.

При эксплуатации:

- для предотвращения проникновения газа при аварии на подземном газопроводе в здания и сооружения, расположенные в радиусе 50 метров от газопровода, следует контролировать целостность герметизации всех коммунальных вводов в здания и сооружения;

- необходимо обеспечить регулярный обход трассы газопровода;

- выдавать разрешения на производство земельных работ в зоне эксплуатируемого газопровода и вести постоянный контроль над производством земельных работ в этой зоне при постоянном присутствии представительства эксплуатирующей организации.

6.1. Перечень земельных участков, которые включаются в границы населённых пунктов, входящих в состав поселения, или исключаются из их границ, с указанием категорий земель, к которым планируется отнести эти земельные участки, и целей их планируемого использования.

№ п/п	Кадастровый номер земельного участка	Площадь земельного участка, кв.м.	Форма собственности	Категория земель, существующее положение	Категория земель, проектируемая изменениями	Вид разрешенного использования, проектируемый
Исключение из границ населенного пункта						
д. Лесная						
1	53:11:0000000:7325	253783	Собственность публично-правовых образований	Земли населенных пунктов	Земли промышленности	Автомобильный транспорт
2	53:11:0000000:7306	354 775	Собственность публично-правовых образований	Земли населенных пунктов	Земли промышленности	Автомобильный транспорт
3	Территория б/н	20829	Государственная неразграниченная	Земли населенных пунктов	Земли сельскохозяйственного назначения	Сельскохозяйственное использование

*Генеральным планом предусматривается исключение из границ населённых пунктов земельных участков с кадастровыми номерами 53:11:0000000:7325, 53:11:0000000:7306, поскольку по данным ЕГРН они имеют категорию «земли промышленности, энергетики, транспорта, связи, радиовещания, телевидения, информатики, земли для обеспечения космической деятельности, земли обороны, безопасности и земли иного специального назначения»

6.2. Перечень мероприятий по переводу земель или земельных участков в составе таких земель из одной категории в другую

№ п/п	Кадастровый номер земельного участка	Площадь земельного участка, га	Категория земель, существующее положение	Категория земель, проектируемая изменениями	Вид разрешенного использования, проектируемый
1	Земельный участок с кадастровым номером 53:11:1100102:219	5,08	Земли сельскохозяйственного назначения	Земли промышленности	Ритуальная деятельность

7. Зоны с особыми условиями использования территорий

В Генеральном плане Лесновского сельского поселения отображены следующие зоны с особыми условиями использования территории:

Водоохранные зоны и прибрежные защитные полосы.

В соответствии со ст.65 Водного Кодекса РФ водоохранными зонами являются территории, которые примыкают к береговой линии (границам водного объекта) морей, рек, ручьев, каналов, озер, водохранилищ и на которых устанавливается специальный режим осуществления хозяйственной и иной деятельности в целях предотвращения загрязнения, засорения, заиления указанных водных объектов и истощения их вод, а также сохранения среды обитания водных биологических ресурсов и других объектов животного и растительного мира.

В границах водоохраных зон устанавливаются прибрежные защитные полосы, на территориях которых вводятся дополнительные ограничения хозяйственной и иной деятельности.

За пределами территорий городов и других населенных пунктов ширина водоохранной зоны рек, ручьев, каналов, озер, водохранилищ и ширина их прибрежной защитной полосы устанавливаются от соответствующей береговой линии, а ширина водоохранной зоны морей и ширина их прибрежной защитной полосы - от линии максимального прилива. При наличии ливневой канализации и набережных границы прибрежных защитных полос этих водных объектов совпадают с парапетами набережных, ширина водоохранной зоны на таких территориях устанавливается от парапета набережной.

Ширина водоохранной зоны рек или ручьев устанавливается от их истока для рек или ручьев протяженностью:

- 1) до десяти километров - в размере пятидесяти метров;
- 2) от десяти до пятидесяти километров - в размере ста метров;
- 3) от пятидесяти километров и более - в размере двухсот метров.

Для реки, ручья протяженностью менее десяти километров от истока до устья водоохранная зона совпадает с прибрежной защитной полосой. Радиус водоохранной зоны для истоков реки, ручья устанавливается в размере пятидесяти метров.

Ширина водоохранной зоны озера, водохранилища, за исключением озера, расположенного внутри болота, или озера, водохранилища с акваторией менее 0,5 квадратного километра, устанавливается в размере пятидесяти метров. Ширина водоохранной зоны водохранилища, расположенного на водотоке, устанавливается равной ширине водоохранной зоны этого водотока.

Водоохранные зоны магистральных или межхозяйственных каналов совпадают по ширине с полосами отводов таких каналов.

Водоохранные зоны рек, их частей, помещенных в закрытые коллекторы, не устанавливаются.

Ширина прибрежной защитной полосы устанавливается в зависимости от уклона берега водного объекта и составляет тридцать метров для обратного или нулевого уклона, сорок метров для уклона до трех градусов и пятьдесят метров для уклона три и более градуса.

Для расположенных в границах болот проточных и сточных озер и соответствующих водотоков ширина прибрежной защитной полосы устанавливается в размере пятидесяти метров.

Ширина прибрежной защитной полосы озера, водохранилища, имеющих особо ценное рыбохозяйственное значение (места нереста, нагула, зимовки рыб и других водных биологических ресурсов), устанавливается в размере двухсот метров независимо от уклона прилегающих земель.

На территориях населенных пунктов при наличии ливневой канализации и набережных границы прибрежных защитных полос совпадают с парапетами набережных. Ширина водоохранной зоны на таких территориях устанавливается от парапета набережной. При отсутствии набережной ширина водоохранной зоны, прибрежной защитной полосы измеряется от береговой линии.

В границах водоохранных зон запрещаются:

- 1) использование сточных вод в целях регулирования плодородия почв;
- 2) размещение кладбищ, скотомогильников, объектов размещения отходов производства и потребления, химических, взрывчатых, токсичных, отравляющих и ядовитых веществ, пунктов захоронения радиоактивных отходов;
- 3) осуществление авиационных мер по борьбе с вредными организмами;
- 4) движение и стоянка транспортных средств (кроме специальных транспортных средств), за исключением их движения по дорогам и стоянки на дорогах и в специально оборудованных местах, имеющих твердое покрытие;
- 5) строительство и реконструкция автозаправочных станций, складов горюче-смазочных материалов (за исключением случаев, если автозаправочные станции, склады горюче-смазочных материалов размещены на территориях портов, инфраструктуры внутренних водных путей, в том числе баз (сооружений) для стоянки маломерных судов, объектов органов федеральной службы безопасности), станций технического обслуживания, используемых для технического осмотра и ремонта транспортных средств, осуществление мойки транспортных средств;
- 6) размещение специализированных хранилищ пестицидов и агрохимикатов, применение пестицидов и агрохимикатов;
- 7) сброс сточных, в том числе дренажных, вод;
- 8) разведка и добыча общераспространенных полезных ископаемых (за исключением случаев, если разведка и добыча общераспространенных полезных ископаемых осуществляются пользователями недр, осуществляющими разведку и добычу иных видов полезных ископаемых, в границах предоставленных им в соответствии с законодательством Российской Федерации о недрах горных отводов и (или) геологических отводов на основании утвержденного технического проекта в соответствии со [статьей 19.1](#) Закона Российской Федерации от 21 февраля 1992 года N 2395-1 «О недрах»).

В границах водоохранных зон допускаются проектирование, строительство, реконструкция, ввод в эксплуатацию, эксплуатация хозяйственных и иных объектов при условии оборудования таких объектов сооружениями, обеспечивающими охрану водных объектов от загрязнения, засорения и истощения вод в соответствии с водным законодательством и законодательством в области охраны окружающей среды.

В границах прибрежных защитных полос также запрещаются:

- 1) распашка земель;
- 2) размещение отвалов размываемых грунтов;
- 3) выпас сельскохозяйственных животных и организация для них летних лагерей, ванн.

Установление на местности границ водоохранных зон и границ прибрежных защитных полос водных объектов, в том числе посредством специальных информационных знаков, осуществляется в порядке, установленном Правительством Российской Федерации.

Санитарно-защитные зоны

Санитарно-защитные зоны (далее – СЗЗ) отображены на основании СанПиН 2.2.1/2.1.1.1200-03 «Санитарно-защитные зоны и санитарная классификация предприятий, сооружений и иных объектов», сведений из единого государственного реестра недвижимости.

В соответствии с п. 3.1 СанПиН 2.2.1/2.1.1.1200-03 размеры и границы санитарно-защитной зоны определяются в проекте санитарно-защитной зоны. Разработка проекта санитарно-защитной зоны для объектов I-III класса опасности является обязательной.

При отсутствии возможности организации санитарно-защитных зон для предприятий и объектов необходимо предусматривать следующие мероприятия в соответствии с СанПиН 2.2.1/2.1.1.1200-03:

уменьшение мощности, изменение состава, перепрофилирование промышленных объектов и производств и связанном с этим изменении класса опасности, при условии снижения всех видов воздействия на среду обитания до предельно допустимой концентрации (ПДК) и предельно допустимого уровня (ПДУ);

внедрение передовых технологических решений, эффективных очистных сооружений, направленных на сокращение уровней воздействия на среду обитания.

В соответствии с СанПиН 2.2.1/2.1.1.1200-03 предприятия, группы предприятий, их отдельные здания и сооружения с технологическими процессами, являющимися источниками негативного воздействия на среду обитания и здоровье человека, необходимо

отделять от жилой застройки, ландшафтно-рекреационной зоны, зоны отдыха санитарно-защитными зонами.

Территория санитарно-защитной зоны предназначена для:

- обеспечения снижения уровня воздействия до требуемых гигиенических нормативов по всем факторам воздействия за ее пределами (ПДК, ПДУ);

- создания санитарно-защитного барьера между территорией предприятия (группы предприятий) и территорией жилой застройки;

- организации дополнительных озелененных площадей, обеспечивающих экранирование, ассимиляцию и фильтрацию загрязнителей атмосферы и повышение комфортности микроклимата.

В соответствии с СанПиН 2.2.1/2.1.1.1200-03 в санитарно-защитной зоне не допускается размещать: жилую застройку, включая отдельные жилые дома, ландшафтно-рекреационные зоны, зоны отдыха, территории курортов, санаториев и домов отдыха, территории садоводческих товариществ и коттеджной застройки, коллективных или индивидуальных дачных и садово-огородных участков, а также другие территории с нормируемыми показателями качества среды обитания; спортивные сооружения, детские площадки, образовательные и детские учреждения, лечебно-профилактические и оздоровительные учреждения общего пользования.

В санитарно-защитной зоне и на территории объектов других отраслей промышленности не допускается размещать объекты по производству лекарственных веществ, лекарственных средств и (или) лекарственных форм, склады сырья и полупродуктов для фармацевтических предприятий; объекты пищевых отраслей промышленности, оптовые склады продовольственного сырья и пищевых продуктов, комплексы водопроводных сооружений для подготовки и хранения питьевой воды, которые могут повлиять на качество продукции.

Придорожные полосы автомобильных дорог

Придорожные полосы автомобильных дорог установлены в соответствии с Федеральным законом «Об автомобильных дорогах и о дорожной деятельности в Российской Федерации и о внесении изменений в отдельные законодательные акты Российской Федерации» от 08.11.2007 № 257-ФЗ.

Охранные зоны инженерных коммуникаций

Охранные зоны объектов электросетевого хозяйства

1. В пределах охранных зон объектов электросетевого хозяйства, в соответствии с Постановлением Правительства Российской Федерации от 24.02.2009 № 160 "О порядке установления охранных зон объектов электросетевого хозяйства и особых условий использования земельных участков, расположенных в границах таких зон", устанавливается специальный режим использования земельных участков и объектов капитального строительства.

2. В охранных зонах запрещается осуществлять любые действия, которые могут нарушить безопасную работу объектов электросетевого хозяйства, в том числе привести к их повреждению или уничтожению, и (или) повлечь причинение вреда жизни, здоровью граждан и имуществу физических или юридических лиц, а также повлечь нанесение экологического ущерба и возникновение пожаров, в том числе:

1) набрасывать на провода и опоры воздушных линий электропередачи посторонние предметы, а также подниматься на опоры воздушных линий электропередачи;

2) размещать любые объекты и предметы (материалы) в пределах созданных в соответствии с требованиями нормативно-технических документов проходов и подъездов для доступа к объектам электросетевого хозяйства, а также проводить любые работы и возводить сооружения, которые могут препятствовать доступу к объектам электросетевого хозяйства, без создания необходимых для такого доступа проходов и подъездов;

3) находиться в пределах огороженной территории и помещениях распределительных устройств и подстанций, открывать двери и люки распределительных устройств и подстанций, производить переключения и подключения в электрических сетях (указанное требование не распространяется на работников, занятых выполнением разрешенных в установленном порядке работ), разводить огонь в пределах охранных зон вводных и распределительных устройств, подстанций, воздушных линий электропередачи, а также в охранных зонах кабельных линий электропередачи;

4) размещать свалки;

5) производить работы ударными механизмами, сбрасывать тяжести массой свыше 5 тонн, производить сброс и слив едких и коррозионных веществ и горюче-смазочных материалов (в охранных зонах подземных кабельных линий электропередачи).

3. В охранных зонах, установленных для объектов электросетевого хозяйства напряжением свыше 1000 вольт, помимо действий, предусмотренных пунктом 8 настоящих Правил, запрещается:

1) складировать или размещать хранилища любых, в том числе горюче-смазочных, материалов;

2) размещать детские и спортивные площадки, стадионы, рынки, торговые точки, полевые станы, загоны для скота, гаражи и стоянки всех видов машин и механизмов, проводить любые мероприятия, связанные с большим скоплением людей, не занятых выполнением разрешенных в установленном порядке работ (в охранных зонах воздушных линий электропередачи);

3) использовать (запускать) любые летательные аппараты, в том числе воздушных змеев, спортивные модели летательных аппаратов (в охранных зонах воздушных линий электропередачи);

4) бросать якоря с судов и осуществлять их проход с отданными якорями, цепями, лотами, волокушами и тралами (в охранных зонах подводных кабельных линий электропередачи);

5) осуществлять проход судов с поднятыми стрелами кранов и других механизмов (в охранных зонах воздушных линий электропередачи).

4. В пределах охранных зон без письменного решения о согласовании сетевых организаций юридическим и физическим лицам запрещаются:

1) строительство, капитальный ремонт, реконструкция или снос зданий и сооружений;

2) горные, взрывные, мелиоративные работы, в том числе связанные с временным затоплением земель;

3) посадка и вырубка деревьев и кустарников;

4) дноуглубительные, землечерпальные и погрузочно-разгрузочные работы, добыча рыбы, других водных животных и растений придонными орудиями лова, устройство водоемов, колка и заготовка льда (в охранных зонах подводных кабельных линий электропередачи);

5) проход судов, у которых расстояние по вертикали от верхнего крайнего габарита с грузом или без груза до нижней точки провеса проводов переходов воздушных линий электропередачи через водоемы менее минимально допустимого расстояния, в том числе с учетом максимального уровня подъема воды при паводке;

6) проезд машин и механизмов, имеющих общую высоту с грузом или без груза от поверхности дороги более 4,5 метра (в охранных зонах воздушных линий электропередачи);

7) земляные работы на глубине более 0,3 метра (на вспахиваемых землях на глубине более 0,45 метра), а также планировка грунта (в охранных зонах подземных кабельных линий электропередачи);

8) полив сельскохозяйственных культур в случае, если высота струи воды может составить свыше 3 метров (в охранных зонах воздушных линий электропередачи);

9) полевые сельскохозяйственные работы с применением сельскохозяйственных машин и оборудования высотой более 4 метров (в охранных зонах воздушных линий электропередачи) или полевые сельскохозяйственные работы, связанные с вспашкой земли (в охранных зонах кабельных линий электропередачи).

5. В охранных зонах, установленных для объектов электросетевого хозяйства напряжением до 1000 вольт, помимо действий, предусмотренных пунктом 4 настоящих Правил, без письменного решения о согласовании сетевых организаций запрещается:

1) размещать детские и спортивные площадки, стадионы, рынки, торговые точки, полевые станы, загоны для скота, гаражи и стоянки всех видов машин и механизмов, садовые, огородные земельные участки и иные объекты недвижимости, расположенные в границах территории ведения гражданами садоводства или огородничества для собственных нужд, объекты жилищного строительства, в том числе индивидуального (в охранных зонах воздушных линий электропередачи);

2) складировать или размещать хранилища любых, в том числе горюче-смазочных, материалов;

3) устраивать причалы для стоянки судов, барж и плавучих кранов, бросать якоря с судов и осуществлять их проход с отданными якорями, цепями, лотами, волокушами и тралами (в охранных зонах подводных кабельных линий электропередачи).

Охранные зоны газораспределительных сетей

1. В соответствии с Постановлением Правительства РФ от 20.11.2000 N 878 "Об утверждении Правил охраны газораспределительных сетей" на земельные участки, входящие в охранные зоны газораспределительных сетей, в целях предупреждения их повреждения или нарушения условий их нормальной эксплуатации налагаются ограничения (обременения), которыми запрещается:

1) строить объекты жилищно-гражданского и производственного назначения;

2) сносить и реконструировать мосты, коллекторы, автомобильные и железные дороги с расположенными на них газораспределительными сетями без предварительного выноса этих газопроводов по согласованию с эксплуатационными организациями;

3) разрушать берегоукрепительные сооружения, водопропускные устройства, земляные и иные сооружения, предохраняющие газораспределительные сети от разрушений;

4) перемещать, повреждать, засыпать и уничтожать опознавательные знаки, контрольно-измерительные пункты и другие устройства газораспределительных сетей;

5) устраивать свалки и склады, разливать растворы кислот, солей, щелочей и других химически активных веществ;

6) огораживать и перегораживать охранные зоны, препятствовать доступу персонала эксплуатационных организаций к газораспределительным сетям, проведению обслуживания и устранению повреждений газораспределительных сетей;

7) разводить огонь и размещать источники огня;

8) рыть погребов, копать и обрабатывать почву сельскохозяйственными и мелиоративными орудиями и механизмами на глубину более 0,3 метра;

9) открывать калитки и двери газорегуляторных пунктов, станций катодной и дренажной защиты, люки подземных колодцев, включать или отключать электроснабжение средств связи, освещения и систем телемеханики;

10) набрасывать, приставлять и привязывать к опорам и надземным газопроводам, ограждениям и зданиям газораспределительных сетей посторонние предметы, лестницы, влезать на них;

11) самовольно подключаться к газораспределительным сетям.

2. Лесохозяйственные, сельскохозяйственные и другие работы, не подпадающие под ограничения, указанные в пункте 1 и не связанные с нарушением земельного горизонта и обработкой почвы на глубину более 0,3 метра, производятся собственниками, владельцами или пользователями земельных участков в охранной зоне газораспределительной сети при условии предварительного письменного уведомления эксплуатационной организации не менее чем за 3 рабочих дня до начала работ.

3. Хозяйственная деятельность в охранных зонах газораспределительных сетей, не предусмотренная пунктами 1 и 2, при которой производится нарушение поверхности земельного участка и обработка почвы на глубину более 0,3 метра, осуществляется на основании письменного разрешения эксплуатационной организации газораспределительных сетей.

4. Исходя из положений Правил охраны магистральных трубопроводов, утвержденных Постановлением Госгортехнадзора России от 22.04.1992 г. № 9 Земельные участки, входящие в охранные зоны трубопроводов, не изымаются у землепользователей и используются ими для проведения сельскохозяйственных и иных работ с обязательным соблюдением требований настоящих Правил.

5. В охранных зонах трубопроводов запрещается производить всякого рода действия, могущие нарушить нормальную эксплуатацию трубопроводов либо привести к их повреждению, в частности:

1) перемещать, засыпать и ломать опознавательные и сигнальные знаки, контрольно - измерительные пункты;

2) открывать люки, калитки и двери необслуживаемых усилительных пунктов кабельной связи, ограждений узлов линейной арматуры, станций катодной и дренажной защиты, линейных и смотровых колодцев и других линейных устройств, открывать и закрывать краны и задвижки, отключать или включать средства связи, энергоснабжения и телемеханики трубопроводов;

3) устраивать всякого рода свалки, выливать растворы кислот, солей и щелочей;

4) разрушать берегоукрепительные сооружения, водопропускные устройства, земляные и иные сооружения (устройства), предохраняющие трубопроводы от разрушения, а прилегающую территорию и окружающую местность - от аварийного разлива транспортируемой продукции;

5) бросать якоря, проходить с отданными якорями, цепями, лотами, волокушами и тралами, производить дноуглубительные и землечерпальные работы;

6) разводить огонь и размещать какие-либо открытые или закрытые источники огня.

6. В охранных зонах трубопроводов без письменного разрешения предприятий трубопроводного транспорта запрещается:

1) возводить любые постройки и сооружения;

2) высаживать деревья и кустарники всех видов, складировать корма, удобрения, материалы, сено и солому, располагать коновязи, содержать скот, выделять рыбопромысловые участки, производить добычу рыбы, а также водных животных и растений, устраивать водопои, производить колку и заготовку льда;

3) сооружать проезды и переезды через трассы трубопроводов, устраивать стоянки автомобильного транспорта, тракторов и механизмов, размещать сады и огороды;

4) производить мелиоративные земляные работы, сооружать оросительные и осушительные системы;

5) производить всякого рода открытые и подземные, горные, строительные, монтажные и взрывные работы, планировку грунта.

Письменное разрешение на производство взрывных работ в охранных зонах трубопроводов выдается только после представления предприятием, производящим эти работы, соответствующих материалов, предусмотренных действующими Едиными правилами безопасности при взрывных работах;

6) производить геологосъемочные, геолого - разведочные, поисковые, геодезические и другие изыскательские работы, связанные с устройством скважин, шурфов и взятием проб грунта (кроме почвенных образцов).

Предприятия и организации, получившие письменное разрешение на ведение в охранных зонах трубопроводов работ, обязаны выполнять их с соблюдением условий, обеспечивающих сохранность трубопроводов и опознавательных знаков, и несут ответственность за повреждение последних.

Российская Федерация
Новгородская область
ДУМА НОВГОРОДСКОГО МУНИЦИПАЛЬНОГО РАЙОНА
РЕШЕНИЕ

от 27.10.2023 № 887
Великий Новгород

О внесении изменений в Программу приватизации муниципального имущества Новгородского муниципального района в 2021-2023 годах

В соответствии с Федеральным законом от 21.12.2001 №178-ФЗ «О приватизации государственного и муниципального имущества», Уставом муниципального образования Новгородский муниципальный район, Дума Новгородского муниципального района **РЕШИЛА:**

1. Внести изменения в Программу приватизации муниципального имущества Новгородского муниципального района в 2021-2023 годах, утвержденную решением Думы Новгородского муниципального района от 27.11.2020 №559:

1.1. Дополнить приложение 1 «Перечень объектов недвижимости, подлежащих приватизации в 2021-2023 годах» следующей строкой: «

№ п/п	Наименование	Местонахождение	Способ приватизации	Примечание
13	имущественный комплекс (нежилые здания)	Новгородский район, д. Савино	Продажа на аукционе	

». 2. Опубликовать настоящее решение в периодическом печатном издании Новгородского муниципального района «Официальном вестнике Новгородского муниципального района» и на официальном сайте Администрации Новгородского муниципального района в информационно-телекоммуникационной сети «Интернет».

Глава Администрации А.А. Дементьев Председатель Думы муниципального района Д.Н. Гаврилов

Российская Федерация
Новгородская область
ДУМА НОВГОРОДСКОГО МУНИЦИПАЛЬНОГО РАЙОНА
РЕШЕНИЕ

от 27.10.2023 № 889
Великий Новгород

О внесении изменений в Положение об оплате труда и материальном стимулировании в органах местного самоуправления Новгородского муниципального района, утвержденное решением Думы Новгородского муниципального района от 31.01.2023 № 815

В соответствии с Федеральным законом от 06.10.2003 №131-ФЗ "Об общих принципах организации местного самоуправления в Российской Федерации", Уставом муниципального образования Новгородский муниципальный район, Дума Новгородского муниципального района **РЕШИЛА:**

1. Внести изменения в Положение об оплате труда и материальном стимулировании, выплатах компенсационного характера в органах местного самоуправления Новгородского муниципального район (далее - Положение), утвержденное решением Думы от 31.01.2023 № 815, изложив пп. 6 п. 3.11 Положения в следующей редакции:

« 6) ежемесячное денежное поощрение – в размере сорока восьми должностных окладов.».

2. Опубликовать настоящее решение в периодическом печатном издании Новгородского муниципального района «Официальный вестник Новгородского муниципального района» и разместить на официальном сайте Администрации Новгородского муниципального района в информационно-телекоммуникационной сети «Интернет».

Глава Администрации А.А. Дементьев Председатель Думы муниципального района Д.Н. Гаврилов

ЗАКЛЮЧЕНИЕ
О РЕЗУЛЬТАТАХ ОБЩЕСТВЕННЫХ ОБСУЖДЕНИЙ

31 октября 2023

(дата оформления заключения о результатах общественных обсуждений)

1. Наименование проекта, рассмотренного на общественных обсуждениях:

Предоставление разрешения на условно разрешенный вид использования земельного участка с кадастровым номером 53:11:0800506:933, площадью 1827 кв.м, расположенного по адресу: Российская Федерация, Новгородская область, Новгородский район, Ермолинское сельское поселение, д. Ермолино, в территориальной зоне ТД-1, испрашиваемый условно разрешенный вид использования земельного участка «Для ведения личного подсобного хозяйства (приусадебный земельный участок)»(далее – разрешение).

2. Сведения о количестве участников общественных обсуждений, которые приняли участие в общественных обсуждениях:

1 человек

3. Реквизиты протокола общественных обсуждений, на основании которого подготовлено заключение о результатах общественных обсуждений:

Протокол общественных обсуждений от 31.10.2023 № 42-2023-У

4. Содержание внесенных предложений и замечаний участников общественных обсуждений с разделением на:

1) предложения и замечания граждан, являющихся участниками общественных обсуждений и постоянно проживающих на территории, в пределах которой проводятся общественные обсуждения:

Отсутствуют

2) предложения и замечания иных участников общественных обсуждений:

Отсутствуют

5. Аргументированные рекомендации организатора общественных обсуждений о целесообразности или нецелесообразности учета внесенных участниками общественных обсуждений предложений и замечаний и выводы по результатам общественных обсуждений: Общественные обсуждения считать состоявшимися.

По результатам общественных обсуждений было принято решение направить Главе Новгородского муниципального района:

рекомендации по предоставлению разрешения;

проект постановления о предоставлении разрешения на утверждение.

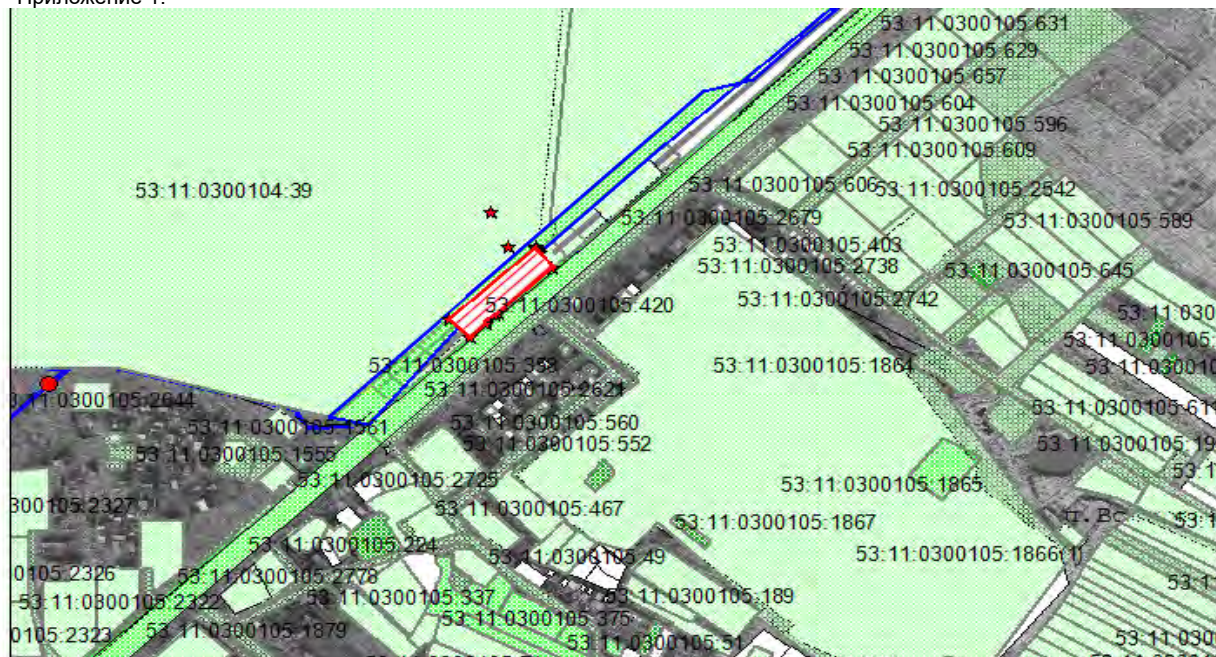
ИЗВЕЩЕНИЕ

«В соответствии со статьей 39.18 Земельного кодекса РФ, информируем о возможности предоставления земельного участка: в Администрацию Новгородского муниципального района поступило заявление о предварительном согласовании предоставления в аренду земельного участка, из земель населенных пунктов, для ведения личного подсобного хозяйства, расположенного по адресу: Россия, Новгородская область, Новгородский район, Савинское сельское поселение, п. Волховец, площадью 1573 кв.м (вх. №6208). Схема расположения земельного участка представлена (Приложение 1).

Граждане или (КФХ), заинтересованные в предоставлении вышеуказанного участка вправе подать заявление о намерении участвовать в аукционе на право заключения договора аренды земельного участка. Заявления принимаются в течение 30 дней с даты опубликования извещения по адресам: г. Великий Новгород, (ул. Ломоносова, 24/1; ул. Большая Московская, 24; ул. Большая Санкт-Петербургская д.96 корп.2, п. Панковка, ул. Октябрьская, д.1 (МФЦ Мои документы, многофункциональный центр предоставления государственных и муниципальных услуг), Администрация Новгородского муниципального района г. Великий Новгород, ул. Большая Московская, д.78 (с 8.30-17.30, перерыв на обед-13.00-14.00) в письменной форме в виде бумажного документа. Дата окончания приема заявления о намерении участвовать в аукционе на право заключения договора аренды земельного участка-тридцатый день с момента размещения.

Если в указанный в настоящем извещении срок поступят ещё заявления о намерении участвовать в аукционе, то предоставление будет проводиться на торгах (т.е. за плату)».

Приложение 1.



ОБЪЯВЛЕНИЕ

о приеме документов для участия в конкурсном отборе для замещения вакантной должности муниципальной службы

Контрольно-счетной палатой Новгородского муниципального района объявлен конкурс на замещение вакантной должности муниципальной службы Контрольно-счетной палаты Новгородского муниципального района:

По ведущей группе должностей:

- ведущий инспектор аппарата Контрольно-счетной палаты Новгородского муниципального района (далее – ведущий инспектор).

Квалификационные требования, включающие базовые и функциональные квалификационные требования, предъявляемые к претендентам:

Базовые квалификационные требования:

муниципальный служащий, замещающий должность ведущего инспектора, должен иметь высшее образование;

для замещения должности ведущего инспектора требования к стажу не установлены.

Ведущий инспектор должен обладать следующими базовыми умениями:

в области информационно-коммуникационных технологий: работать на компьютере, в том числе в сети «Интернет», работать в информационно-правовых системах;

свидетельствующими о наличии необходимых профессиональных и личностных качеств (компетенций), в том числе в области ведения делопроизводства, подготовки информационно-аналитических материалов, в ведении деловых переговоров с представителями государственных органов, органов местного самоуправления, организаций, учреждений;

в соблюдении этики делового общения при взаимодействии с гражданами.

Муниципальный служащий, замещающий должность ведущего инспектора должен соответствовать следующим функциональным квалификационным требованиям.

1) Ведущий инспектор должен иметь высшее образование по направлениям подготовки (специальностям) профессионального образования «Государственный аудит», «Финансы и кредит», «Экономика», «Юриспруденция», «Бухгалтерский учет, анализ и аудит» или иное направление подготовки (специальность), для которого законодательством об образовании Российской Федерации установлено соответствие указанным направлениям подготовки (специальностям), содержащееся в предыдущих перечнях профессий, специальностей и направлений подготовки.

2) Ведущий инспектор должен обладать следующими знаниями в области законодательства Российской Федерации, знаниями законов и нормативно-правовых актов Новгородской области, муниципальных правовых актов, относящихся к виду профессиональной служебной деятельности:

А) Законодательство Российской Федерации:

Бюджетный кодекс Российской Федерации; Жилищный кодекс Российской Федерации; Земельный кодекс Российской Федерации; Налоговый кодекс Российской Федерации; Градостроительный кодекс Российской Федерации; Кодекс об административных правонарушениях;

Федеральный закон от 12 января 1996 года №7-ФЗ «О некоммерческих организациях»,

Федеральный закон от 25 февраля 1999 года № 39-ФЗ «Об инвестиционной деятельности в Российской Федерации, осуществляемой в форме капитальных вложений»;

Федеральный закон от 3 ноября 2006 года №174-ФЗ «Об автономных учреждениях»;

Федеральный закон от 7 февраля 2011 года № 6-ФЗ «Об общих принципах организации и деятельности контрольно-счетных органов субъектов Российской Федерации и муниципальных образований»;

Федеральный закон от 18 июля 2011 года №223-ФЗ «О закупках товаров, работ, услуг отдельными видами юридических лиц»;

Федеральный закон от 6 декабря 2011 года №402-ФЗ «О бухгалтерском учете»;

Федеральный закон от 5 апреля 2013 года №44-ФЗ «О контрактной системе в сфере закупок товаров, работ, услуг для обеспечения государственных и муниципальных нужд»;

Федеральный закон от 28 июня 2014 года №172-ФЗ «О стратегическом планировании»;

Приказ Министерства финансов Российской Федерации от 01 декабря 2010 года №157н «Об утверждении Единого плана счетов бухгалтерского учета для органов государственной власти (государственных органов), органов местного самоуправления, органов управления государственными внебюджетными фондами, государственных академий наук, государственных (муниципальных) учреждений и Инструкции по его применению»;

Приказ Министерства финансов Российской Федерации от 28 декабря 2010 года №191н «Об утверждении Инструкции о порядке составления и представления годовой, квартальной и месячной отчетности об исполнении бюджетов бюджетной системы Российской Федерации»;

Приказ Министерства финансов Российской Федерации от 25 марта 2011 года №33н «Об утверждении Инструкции о порядке составления, представления годовой, квартальной бухгалтерской отчетности государственных (муниципальных) бюджетных и автономных учреждений»;

Приказ Министерства финансов Российской Федерации от 30 марта 2015 года №52н «Об утверждении форм первичных документов и регистров бухгалтерского учета, применяемых органами государственной власти (государственными органами), органами местного самоуправления, органами управления государственными внебюджетными фондами, государственными (муниципальными) учреждениями»;

Приказ Минфина России от 24.05.2022 № 82н «О Порядке формирования и применения кодов бюджетной классификации Российской Федерации, их структуре и принципах назначения»;

Приказ Минфина России от 17.05.2022 № 75н «Об утверждении кодов (перечней кодов) бюджетной классификации Российской Федерации на 2023 год (на 2023 год и на плановый период 2024 и 2025 годов)».

Б) Законодательство Новгородской области:

Областной закон Новгородской области от 04.10.2011 № 1073-ОЗ «О некоторых вопросах правового регулирования деятельности контрольно-счетных органов муниципальных образований, расположенных на территории Новгородской области»;

Областной закон Новгородской области о бюджете Новгородской области на очередной финансовый год и плановый период;

В) Муниципальные правовые акты Новгородского муниципального района:

Устав муниципального образования Новгородский муниципальный район;

Положение о Контрольно-счетной палате Новгородского муниципального района, утвержденное решением Думы Новгородского муниципального района от 09.12.2011 № 90;

Положение о бюджетном процессе в Новгородском муниципальном районе.

Документы на конкурс представляются в течение 21 дня со дня объявления об их приеме.

Начало приема документов с 07 ноября 2023 года по 27 ноября 2023 года включительно.

Для участия в конкурсе предоставляются следующие документы:

- 1) личное заявление с просьбой об участии в конкурсе;
- 2) собственноручно заполненную и подписанную анкету по форме, установленной уполномоченным Правительством Российской Федерации федеральным органом исполнительной власти, с приложением фотографии размера 3,5 x 4,5 см;
- 3) паспорт;
- 4) трудовую книжку и (или) сведения о трудовой деятельности, оформленные в установленном законодательством порядке, за исключением случаев, когда трудовой договор (контракт) заключается впервые;
- 5) документ об образовании;
- 6) документ, подтверждающий регистрацию в системе индивидуального (персонифицированного) учета, за исключением случаев, когда трудовой договор (контракт) заключается впервые;
- 7) свидетельство о постановке физического лица на учет в налоговом органе по месту жительства на территории Российской Федерации;
- 8) документы воинского учета - для граждан, пребывающих в запасе, и лиц, подлежащих призыву на военную службу;
- 9) заключение медицинской организации об отсутствии заболевания, препятствующего поступлению на муниципальную службу;
- 10) сведения о доходах за год, предшествующий году поступления на муниципальную службу, об имуществе и обязательствах имущественного характера;
- 10.1) сведения, предусмотренные статьей 15.1 Федерального закона от 2 марта 2007 года №25-ФЗ «О муниципальной службе в Российской Федерации»;
- 11) иные документы, предусмотренные федеральными законами, указами Президента Российской Федерации и постановлениями Правительства Российской Федерации;
- 12) согласие на обработку персональных данных.

Прием документов осуществляется по адресу: Великий Новгород, ул. Большая Московская, дом 60, каб.9 ежедневно с 8.30 до 13.00, с 14.00 до 17.30, кроме выходных (суббота, воскресенье).

Сообщение о дате, месте, времени и порядке проведения второго этапа конкурсного отбора будет направлено гражданам, допущенным к участию в конкурсе не позднее, чем за 15 дней до его начала.

Подробную информацию о представляемых документах, условиях конкурса и должностных обязанностях можно получить по телефону: 8 (8162) 76-35-46 – председатель Контрольно-счетной палаты Новгородского муниципального района Харитоновна Татьяна Сергеевна.

Учредитель: Администрация Новгородского муниципального района http://новгородский-район.рф/	Заместитель Главного редактора: Первый заместитель Главы Новгородского муниципального района И.И. Щербань	Адрес редакции: 173014, Великий Новгород, ул. Большая Московская, д. 78. тел. 67-68-97, факс (816+2) 63-22-88. E-mail: novrayon@novreg.ru	Номер газеты подписан к печати 02.11.2023 в 15.00 часов. Тираж 1 экземпляр. Распространяется бесплатно.
-----------------------------------------------------------------------------------------------------------------------------------------------------	-----------------------------------------------------------------------------------------------------------------------------	-------------------------------------------------------------------------------------------------------------------------------------------------------	------------------------------------------------------------------------------------------------------------------------