



Периодическое печатное издание Новгородского муниципального района  
**Официальный вестник**  
Новгородского муниципального района

№ 48  
(429)  
09  
декабря  
2022

Издается с 30 апреля 2015 года

Российская Федерация  
Новгородская область  
АДМИНИСТРАЦИЯ НОВГОРОДСКОГО МУНИЦИПАЛЬНОГО РАЙОНА  
ПОСТАНОВЛЕНИЕ

от 01.12.2022 № 548 Великий  
Новгород

**О внесении изменений в Перечень муниципальных программ  
Новгородского муниципального района**

В соответствии с постановлением Администрации Новгородского муниципального района от 21.02.2022 № 68 «Об утверждении Порядка принятия решений о разработке муниципальных программ Новгородского муниципального района их формирования, реализации и проведения оценки эффективности», Администрация Новгородского муниципального района **ПОСТАНОВЛЯЕТ:**

1. Внести в Перечень муниципальных программ Новгородского муниципального района, утвержденный постановлением Администрации Новгородского муниципального района от 06.10.2022 № 449 (далее – Перечень), следующие изменения:

Дополнить Перечень пунктом 19 следующего содержания: «

19.	Привлечение квалифицированных педагогических кадров в сферу образования Новгородского муниципального района на 2023-2025 годы	-	Комитет образования Администрации Новгородского муниципального района
-----	---	---	---

». 2. Опубликовать настоящее постановление в периодическом печатном издании Новгородского муниципального района «Официальный вестник Новгородского муниципального района» и разместить на официальном сайте Администрации Новгородского муниципального района в информационно-телекоммуникационной сети «Интернет».

Первый заместитель  
Главы Администрации И.И. Щербань

Российская Федерация  
Новгородская область  
АДМИНИСТРАЦИЯ НОВГОРОДСКОГО МУНИЦИПАЛЬНОГО РАЙОНА

**ПОСТАНОВЛЕНИЕ**

от 02.12.2022 №552 Великий  
Новгород

**Об установлении публичных сервитутов**

В соответствии с Земельным кодексом Российской Федерации, Федеральными законами от 25.10.2001 № 137-ФЗ «О введении в действие Земельного кодекса Российской Федерации», от 06.10.2003 № 131-ФЗ «Об общих принципах организации местного самоуправления в Российской Федерации», приказом Министерства экономического развития Российской Федерации от 10.10.2018 «Об утверждении требований к форме ходатайства об установлении публичного сервитута, содержанию обоснования необходимости установления публичного сервитута», Уставом муниципального образования Новгородский муниципальный район, на основании ходатайств от 22.08.2022 публичного акционерного общества «Россети Северо-Запад» (ИНН 7802312751, ОГРН 1047855175785) и схем расположения границ публичных сервитутов, Администрация Новгородского муниципального района **ПОСТАНОВЛЯЕТ:**

1. Установить в пользу публичного акционерного общества «Россети Северо-Запад» (ИНН 7802312751, ОГРН 1047855175785):

1.1 публичный сервитут площадью 585 кв.м на землях, государственная собственность на которые не разграничена в кадастровом квартале: 53:11:0870301 для размещения и эксплуатации объекта электросетевого хозяйства: «ВЛИ-0,4 кВ Л-1 от КТП«Ляпино-12» (отпайка от опоры №1)», расположенного по адресу: Новгородская область, Новгородский район, Ермолинское сельское поселение и утвердить границу публичного сервитута согласно Приложению 1 к настоящему постановлению;

1.2 публичный сервитут площадью 923 кв.м в отношении земельных участков с кадастровыми номерами: 53:11:0800601:29, 53:11:0800601:63, 53:11:0800601:64, 53:11:0800601:380, для размещения и эксплуатации объекта электросетевого хозяйства: «ВЛИ-0,4 кВ Л-1 от СТП- «Ляпино-10» (отпайка от опоры №1)», расположенных по адресу: Новгородская область, Новгородский район, Ермолинское сельское поселение и утвердить границу публичного сервитута согласно Приложению 2 к настоящему постановлению;

1.3 публичный сервитут площадью 473 кв.м на землях, государственная собственность на которые не разграничена в кадастровом квартале: 53:11:0870101 для размещения и эксплуатации объекта электросетевого хозяйства: «ВЛИ-0,4 кВ Л-1 от СТП«Ляпино-9» (отпайка от опоры № 6)», расположенного по адресу: Новгородская область, Новгородский район, Ермолинское сельское поселение и утвердить границу публичного сервитута согласно Приложению 3 к настоящему постановлению;

1.4 публичный сервитут площадью 1343 кв.м в отношении земельных участков с кадастровыми номерами: 53:11:1500523:320, 53:11:1500523:331, 53:11:1500523:335, 53:11:1500523:337, для размещения и эксплуатации объекта электросетевого хозяйства: «ВЛИ-0,4 кВ Л-1 от КТП «Мшага-5» (отпайка от оп.24/10 до 27/10)», расположенных по адресу: Новгородская область, Новгородский район, Савинское сельское поселение и утвердить границу публичного сервитута согласно Приложению 4 к настоящему постановлению;

1.5 публичный сервитут площадью 85 кв.м в отношении земельных участков с кадастровыми номерами: 53:11:0800506:984, 53:11:0800506:985, 53:11:0800506:1003, 53:11:0800506:1053, для размещения и эксплуатации объекта электросетевого хозяйства: «ВЛИ0,4 кВ Л-2 от КТП«Ермолино-26» (отпайка от оп.№ 7)», расположенных по адресу: Новгородская область, Новгородский район, Ермолинское сельское поселение, д. Ермолино и утвердить границу публичного сервитута согласно Приложению 5 к настоящему постановлению;

1.6 публичный сервитут площадью 1054 кв.м в отношении земельных участков с кадастровыми номерами: 53:11:0300302:267,

53:11:0300302:270, 53:11:0300302:276, 53:11:0300302:278, 53:11:0300302:279, 53:11:0300302:285, 53:11:0300302:286, 53:11:0300302:292, 53:11:0300302:293, 53:11:0300302:297, 53:11:0300302:357, для размещения и эксплуатации объекта электросетевого хозяйства: «ВЛИ-0,4 кВ Л-2 от КТП «Кунино-3», расположенных по адресу: Новгородская область, Новгородский район, Савинское сельское поселение, д. Кирилловское Сельцо и утвердить границу публичного сервитута согласно Приложению 6 к настоящему постановлению;

1.7 публичный сервитут площадью 1653 кв.м в отношении земельных участков с кадастровыми номерами:

53:11:0300302:268,

53:11:0300302:272, 53:11:0300302:273, 53:11:0300302:276, 53:11:0300302:284, 53:11:0300302:285, 53:11:0300302:286, 53:11:0300302:289, 53:11:0300302:290, 53:11:0300302:292, 53:11:0300302:294, 53:11:0300302:295, 53:11:0300302:297, 53:11:0300302:357, для размещения и эксплуатации объекта электросетевого хозяйства: «ВЛИ-0,4 кВ Л-3 от КТП «Кунино-3», расположенных по адресу: Новгородская область, Новгородский район, Савинское сельское поселение, д. Кирилловское Сельцо и утвердить границу публичного сервитута согласно Приложению 7 к настоящему постановлению;

1.8 публичный сервитут площадью 2907 кв.м в отношении земельных участков с кадастровыми номерами:

53:11:0500103:727,

53:11:0500103:743, 53:11:0500103:744, 53:11:0500103:752, 53:11:0500103:802, 53:11:0500103:810, 53:11:0500103:831, 53:11:0500103:869, 53:11:0500103:880, 53:11:0500103:968, 53:11:0500103:1404, 53:11:0500103:7113, для размещения и эксплуатации объекта электросетевого хозяйства: «ВЛИ-0,4 кВ Л-2 от КТП-«Григорово-21», расположенных по адресу: Новгородская область, Новгородский район, Ермолинское сельское поселение, д. Григорово и утвердить границу публичного сервитута согласно Приложению 8 к настоящему постановлению;

1.9 публичный сервитут площадью 1030 кв.м в отношении земельных участков с кадастровыми номерами:

53:11:1800111:13, 53:11:1800111:15, 53:11:1800111:16, 53:11:1800111:80, 53:11:1800111:89, 53:11:1800111:589, для размещения и эксплуатации объекта электросетевого хозяйства: «ВЛИ-0,4 кВ Л-4 от КТП «Курицко-2», расположенных по адресу: Новгородская область, Новгородский район, Борковское сельское поселение, д. Курицко и утвердить границу публичного сервитута согласно Приложению 9 к настоящему постановлению;

1.10 публичный сервитут площадью 265 кв.м в отношении земельных участков с кадастровыми номерами:

53:11:0300105:66, 53:11:0300105:414, 53:11:0300105:2137, 53:11:0300105:2417, 53:11:0300105:2734 для размещения и эксплуатации объекта электросетевого хозяйства: «ВЛИ-0,4кВ Л-4 от КТП «Новая Деревня-1» (отпайка от оп.№14)», расположенных по адресу: Новгородская область, Новгородский район, Савинское сельское поселение, д. Новая Деревня и утвердить границу публичного сервитута согласно Приложению 10 к настоящему постановлению.

2. Цель установления публичного сервитута: в соответствии с пунктом 1 части 39.37 Земельного кодекса Российской Федерации (размещение объектов электросетевого хозяйства, тепловых сетей, водопроводных сетей, сетей водоотведения, линий и сооружений связи, линейных объектов системы газоснабжения, нефтепроводов и нефтепродуктопроводов, их неотъемлемых технологических частей, если указанные объекты являются объектами федерального, регионального или местного значения, либо необходимы для организации электро-, газо-, тепло-, водоснабжения населения и водоотведения, подключения (технологического присоединения) к сетям инженерно-технического обеспечения, либо переносятся в связи с изъятием земельных участков, на которых они ранее располагались, для государственных или муниципальных нужд), пунктом 3 статьи 3.6 Федерального закона от 25.10.2001 № 137-ФЗ «О введении в действие Земельного кодекса Российской Федерации»: для безопасной эксплуатации объекта электросетевого хозяйства.

3. Срок публичного сервитута - 49 (сорок девять) лет.

4. Порядок установления зон с особыми условиями использования территорий и содержание ограничений прав на земельные участки в границах таких зон установлен постановлением Правительства Российской Федерации от 24.02.2009 № 160 «О порядке установления охранных зон объектов электросетевого хозяйства и особых условий использования земельных участков, расположенных в границах таких зон».

5. Плата за публичный сервитут на основании пунктов 3, 4 статьи 3.6 Федерального закона от 25.10.2001 № 137-ФЗ «О введении в действие Земельного кодекса Российской Федерации» не устанавливается.

6. Возмещение правообладателю земельного участка убытков, причиненных осуществлением публичного сервитута, осуществляется в порядке, предусмотренным действующим законодательством Российской Федерации.

7. Определить, что срок, в течение которого использование земельного участка (его части) и (или) расположенного на нем объекта недвижимого имущества в соответствии с их разрешенным использованием будет невозможно или существенно затруднено в связи с осуществлением сервитута, должен составлять не более трёх месяцев.

8. Определить, что капитальный ремонт объектов электросетевого хозяйства производится с предварительным уведомлением собственников (землепользователей, землевладельцев, арендаторов) земельных участков 1 раз в 12 лет. Выполнение ремонтных работ по графику и сроки устанавливаются разделом 4 постановления Правительства РФ от 24 февраля 2009 г. № 160 «О порядке установления охранных зон объектов электросетевого хозяйства и особых условий использования земельных участков, расположенных в границах таких зон», а также действующими на момент проведения работ стандартами отрасли, сроком не более 3-х месяцев.

9. Публичному акционерному обществу «Россети Северо-Запад» (ИНН 7802312751, ОГРН 1047855175785) привести земельный участок в состояние, пригодное для его использования в соответствии с разрешенным использованием, в срок не позднее чем три месяца после завершения строительства, капитального или текущего ремонта, реконструкции, эксплуатации, консервации, сноса инженерного сооружения, для размещения которого был установлен публичный сервитут.

10. Комитету по земельным ресурсам, землеустройству и градостроительной деятельности Администрации Новгородского муниципального района в течении пяти рабочих дней со дня принятия настоящего постановления направить копию настоящего постановления с приложением утвержденной схемы расположения границ публичного сервитута:

10.1 правообладателям земельных участков, в отношении которых принято решение об установлении публичного сервитута;

10.2 в Управление Федеральной службы государственной регистрации, кадастра и картографии по Новгородской области;

10.3 публичному акционерному обществу «Россети Северо-Запад» (ИНН 7802312751, ОГРН 1047855175785), а также сведения о лицах, являющихся правообладателями земельных участков, сведения о лицах, подавших заявления об учете их прав (обременений прав) на земельные участки, способах связи с ними, копии документов, подтверждающих права указанных лиц на земельные участки.

11. Опубликовать настоящее постановление в периодическом печатном издании Новгородского муниципального района «Официальный вестник Новгородского муниципального района», разместить на официальном сайте Администрации Новгородского муниципального района в информационно-телекоммуникационной сети «Интернет».

Первый заместитель  
Главы Администрации И.И. Щербань

Приложение 1  
УТВЕРЖДЕНА  
постановлением Администрации Новгородского  
муниципального района от 02.12.2022 №552

СХЕМА ГРАНИЦ РАЗМЕЩЕНИЯ ПУБЛИЧНОГО СЕРВИТУТА

Объект: ВЛИ-0,4 кв Л-1 от КТП- «Ляпино-12» (отпайка от опоры №1)

Местоположение: Новгородская область, Новгородский район, Ермолинское сельское поселение Кадастровый квартал: 53:11:0870301

Кадастровые номера земельных участков: Система

координат: МСК-53 (Зона 2)

Каталог координат:

Площадь сервитута: 585 кв.м



Масштаб 1:1000

Используемые условные знаки и обозначения:

ВЛИ-0,4 кв Л-1 от КТП- «Ляпино-12» (отпайка от опоры №1) Граница публичного сервитута

Номер угла	X, м	Y, м	Номер кадастрового квартала	Средняя квадратическая погрешность характерной точки
1	576624.14	2170461.19	53:11:0870301	0.1
2	576604.17	2170492.28		0.1
3	576567.56	2170502.33		0.1
4	576534.50	2170496.95		0.1
5	576494.73	2170490.27		0.1
6	576495.39	2170486.33		0.1
7	576535.16	2170493.01		0.1
8	576567.34	2170498.25		0.1
9	576601.63	2170488.82		0.1
10	576620.78	2170459.03		0.1
1	576624.14	2170461.19		0.1

Приложение 2

УТВЕРЖДЕНА

постановлением Администрации Новгородского муниципального района от 02.12.2022 №552

Объект: ВЛИ-0,4 кВ Л-1 от СТП- «Ляпино-10» (отпайка от опоры №1)

Местоположение: Новгородская область, Новгородский район, Ермолинское сельское поселение Кадастровый квартал:

53:11:0800601

Кадастровые номера земельных участков: 53:11:0800601:29, 53:11:0800601:63, 53:11:0800601:64, 53:11:0800601:380 Система

координат: МСК-53 (Зона 2) Каталог координат:

Площадь сервитута: 923 кв.м



Масштаб 1:1000

Используемые условные знаки и обозначения:

ВЛИ-0,4 кВ Л-1 от СТП- «Ляпино-10» (отпайка от опоры №1)				
Граница публичного сервитута				
Номер угла	X, м	Граница и кадастровый номер кадастрового квартала	Средняя квадратическая погрешность	Условный номер кадастрового квартала
	53:11:0800601	м	характерной точки	
1	576364.17	2171050.44	Граница	0.1
2	576351.00	2171077.56	и обозн	0.1
3	576339.52	2171107.65		0.1
4	576328.87	2171136.02		0.1
5	576317.70	2171165.52		0.1
6	576306.30	2171196.17		0.1
7	576294.83	2171226.48		0.1
8	576291.09	2171225.06		0.1
9	576302.56	2171194.77		0.1
10	576313.96	2171164.12		0.1
11	576325.13	2171134.60		0.1
12	576335.78	2171106.23		0.1
13	576347.32	2171075.98		0.1
14	576359.43	2171051.06		0.1
15	576332.56	2171019.72		0.1
16	576335.60	2171017.12		0.1
1	576364.17	2171050.44		0.1



СХЕМА ГРАНИЦ РАЗМЕЩЕНИЯ ПУБЛИЧНОГО СЕРВИТУТА

Объект: ВЛИ-0,4 кв Л-1 от СТП- «Ляпино-9» (отпайка от опоры № 6 )  
Местоположение: Новгородская область, Новгородский район, Ермолинское сельское поселение  
Кадастровый квартал: 53:11:0870101  
Кадастровые номера земельных участков: Система  
координат: МСК-53 (Зона 2)  
Каталог координат:  
Площадь сервитута: 473 кв.м

Масштаб 1:1200

Используемые условные знаки и обозначения:

ВЛИ-0,4 кв Л-1 от СТП- «Ляпино-9» (отпайка от опоры № 6 )Граница публичного сервитута			
Номер угла	X, м	Граница и кадастровый номер кадастрового квартала	Средняя квадратическая погрешность характерной точки
1	576976.66	Граница и обозначение земельного участка, сведения о котором внесены в ЕГРН	0.1
2	576976.90	2170866.95	0.1
3	576939.31	2170869.19	0.1
4	576899.94	2170879.30	0.1
5	576861.86	2170889.21	0.1
6	576860.85	2170885.34	0.1
7	576898.94	2170875.42	0.1
8	576938.69	2170865.21	0.1
1	576976.66	2170862.95	0.1

Приложение 4  
 УТВЕРЖДЕНА  
 постановлением Администрации Новгородского  
 муниципального района от 02.12.2022 №552

СХЕМА ГРАНИЦ РАЗМЕЩЕНИЯ ПУБЛИЧНОГО СЕРВИТУТА

Объект: ВЛИ-0,4 кв Л-1 от КТП «Мшага-5» (отпайка от оп.24/10 до 27/10)  
Местоположение: Новгородская область, Новгородский район, Савинское сельское поселение Кадастровый квартал:  
 53:11:1500522, 53:11:1500523  
Кадастровые номера земельных участков : 53:11:1500523:320, 53:11:1500523:331, 53:11:1500523:335, 53:11:1500523:337 Система  
координат: МСК-53 (Зона 2)  
Каталог координат:  
Площадь сервитута: 1343 кв.м



Масштаб 1:1100

Используемые условные знаки и обозначения:

ВЛИ-0,4 кв Л-1 от КТП «Мшага-5» (отпайка от оп.24/10 до 27/10)Граница публичного сервитута			
Номер угла	X, м	Граница и кадастр Y, м	Средняя квадратическая погрешность характерной точки
1	577984.09:33	5 Граница и обознач 2193893.10	Первый номер кадастрового кварталаСведения о котором внесены в ЕГРН 0.1
2	577984.87	2193897.02	0.1
3	577957.59	2193902.51	0.1
4	577932.94	2193907.16	0.1
5	577907.43	2193911.72	0.1
6	577882.07	2193916.22	0.1
7	577858.39	2193920.29	0.1
8	577832.85	2193924.70	0.1
9	577808.37	2193929.09	0.1
10	577806.08	2193935.21	0.1
11	577812.98	2193973.61	0.1
12	577819.06	2194007.14	0.1
13	577825.87	2194044.71	0.1
14	577821.93	2194045.43	0.1
15	577815.12	2194007.86	0.1
16	577809.42	2193976.43	0.1
17	577802.16	2193978.25	0.1
18	577801.18	2193974.37	0.1
19	577808.71	2193972.48	0.1
20	577801.95	2193934.83	0.1
21	577803.80	2193929.88	0.1
22	577777.77	2193934.38	0.1
23	577777.09	2193930.44	0.1
24	577806.55	2193925.35	0.1
25	577832.15	2193920.76	0.1
26	577857.71	2193916.35	0.1
27	577881.38	2193912.28	0.1
28	577906.73	2193907.78	0.1
29	577932.21	2193903.22	0.1
30	577956.82	2193898.59	0.1
1	577984.09	2193893.10	0.1

Приложение 5

УТВЕРЖДЕНА

постановлением Администрации Новгородского  
муниципального района от 02.12.2022 №552

СХЕМА ГРАНИЦ РАЗМЕЩЕНИЯ ПУБЛИЧНОГО СЕРВИТУТА

Объект: ВЛИ-0,4 кв Л-2 от КТП- «Ермолино-26» (отпайка от оп.№ 7 )

Местоположение: Новгородская область, Новгородский район, Ермолинское сельское поселение, д. Ермолино Кадастровый квартал:

53:11:0800506

Кадастровые номера земельных участков: 53:11:0800506:984, 53:11:0800506:985, 53:11:0800506:1003, 53:11:0800506:1053 Система

координат: МСК-53 (Зона 2)

Каталог координат:

Площадь сервитута: 85 кв.м



Масштаб 1:1000

Используемые условные знаки и обозначения:

ВЛИ-0,4 кв Л-2 от КТП- «Ермолино-26 (отпайка от оп.№ 7 )Граница публичного сервитута			
Номер угла	X, м 53:11:0800506	Граница и кадастровый номер м	ый номер кадастрового квартала Средняя квадратическая погрешность характерной точки
1	578201.87:1003	Граница и обозначение 2167984.76	ый номер кадастрового квартала Сведения о котором внесены в ЕГРН 0.1
2	578200.59	2167988.56	0.1
3	578189.40	2167984.78	0.1
4	578180.39	2167983.14	0.1
5	578181.11	2167979.20	0.1
6	578190.42	2167980.90	0.1
1	578201.87	2167984.76	0.1

Приложение 6  
УТВЕРЖДЕНА

постановлением Администрации Новгородского  
муниципального района от 02.12.2022 №552

СХЕМА ГРАНИЦ РАЗМЕЩЕНИЯ ПУБЛИЧНОГО СЕРВИТУТА

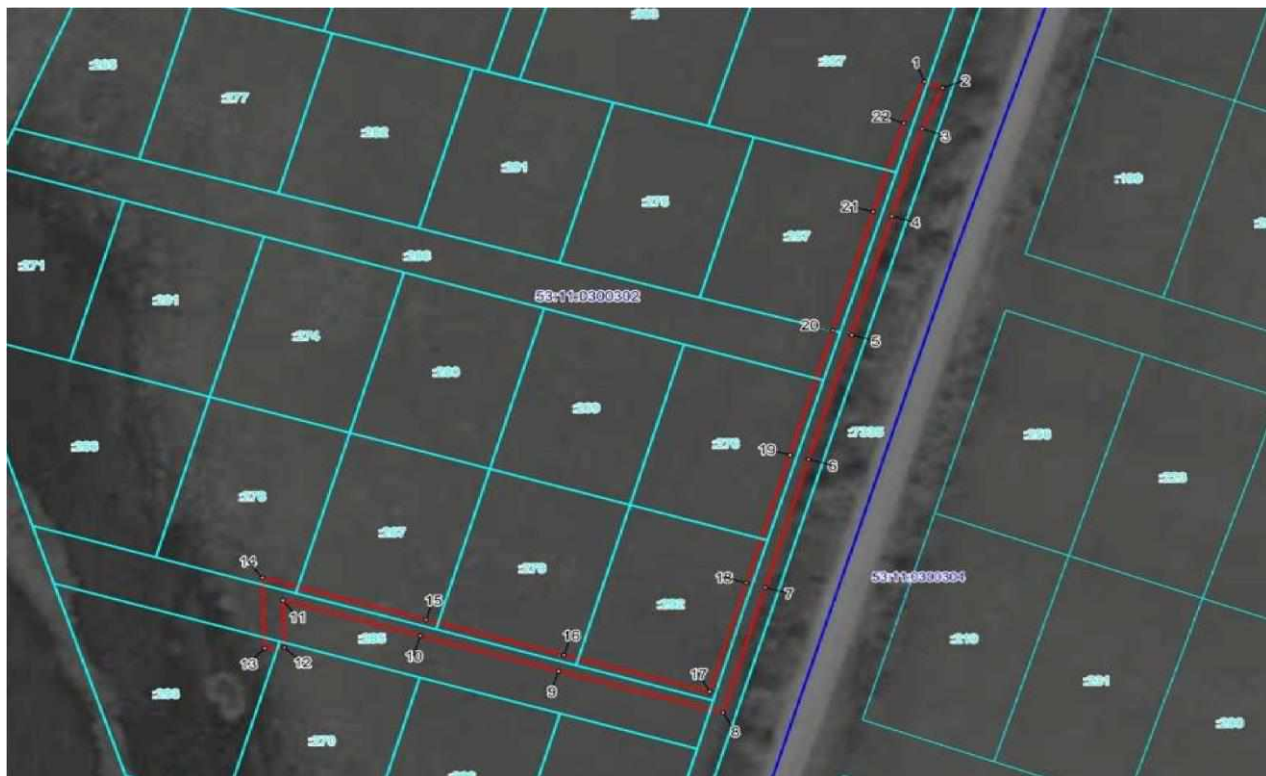
Объект: ВЛИ-0,4 кв Л-2 от КТП «Кунино-3»

Местоположение: Новгородская область, Новгородский район, Савинское сельское поселение, д.Кирилловское Сельцо Кадастровый квартал: 53:11:0300302

Кадастровые номера земельных участков: 53:11:0300302:267, 53:11:0300302:270, 53:11:0300302:276, 53:11:0300302:278, 53:11:0300302:279, 53:11:0300302:285, 53:11:0300302:286, 53:11:0300302:292, 53:11:0300302:293, 53:11:0300302:297, 53:11:0300302:357 Система координат: МСК-53 (Зона 2)

Каталог координат:

Площадь сервитута: 1054 кв.м



Масштаб 1:1000

Используемые условные знаки и обозначения:

ВЛИ-0,4 кв Л-2 от КТП «Кунино-3» Граница публичного сервитута

Номер угла	X, м	Граница и кадастровый номер кадастрового квартала	Средняя квадратическая погрешность характерной точки
	53:11:0300302		
1	574669.04	Граница и обозначение земельного участка, сведения о котором внесены в ЕГРН	0.1
2	574667.48	2185882.34	0.1
3	574657.71	2185881.84	0.1
4	574636.74	2185875.64	0.1
5	574608.32	2185867.37	0.1
6	574578.50	2185858.59	0.1
7	574547.84	2185849.67	0.1
8	574517.85	2185841.02	0.1
9	574527.82	2185807.24	0.1
10	574536.28	2185778.93	0.1
11	574544.80	2185750.66	0.1
12	574533.43	2185750.99	0.1
13	574533.29	2185746.99	0.1
14	574550.23	2185746.49	0.1
15	574540.10	2185780.09	0.1
16	574531.65	2185808.39	0.1
17	574522.84	2185838.30	0.1
18	574548.94	2185845.83	0.1
19	574579.60	2185854.75	0.1
20	574609.42	2185863.53	0.1
21	574637.84	2185871.80	0.1
22	574659.10	2185878.09	0.1
1	574669.04	2185882.34	0.1

Приложение 7  
УТВЕРЖДЕНА  
постановлением Администрации Новгородского



СХЕМА ГРАНИЦ РАЗМЕЩЕНИЯ ПУБЛИЧНОГО СЕРВИТУТА

**Объект:** ВЛИ-0,4 кв Л-3 от КТП «Кунино-3»

**Местоположение:** Новгородская область, Новгородский район, Савинское сельское поселение, д.Кирилловское Сельцо **Кадастровый квартал:** 53:11:0300302

**Кадастровые номера земельных участков:** 53:11:0300302:268, 53:11:0300302:272, 53:11:0300302:273, 53:11:0300302:276, 53:11:0300302:284, 53:11:0300302:285, 53:11:0300302:286, 53:11:0300302:289, 53:11:0300302:290, 53:11:0300302:292, 53:11:0300302:294, 53:11:0300302:295, 53:11:0300302:297, 53:11:0300302:357 **Система координат:** МСК-53 (Зона 2)

**Каталог координат:**

**Площадь сервитута:** 1653 кв.м



Масштаб 1:1000

Используемые условные знаки и обозначения:

Граница публичного свЛИ-0,4 кв Л-3 от КТП «Кунино-3»ервитута			
Номер угла	X, м 53:11:0300302	Граница и кадастровые Y, м 2185882.34	№ номер кадастрового кварталаСредняя квадратическая погрешность характерной точки е земельного участка, сведения о котором внесены в ЕГРН <sup>0.1</sup>
1	574669.04	Граница и обозначени 2185882.34	0.1
2	574667.48	2185886.02	0.1
3	574657.71	2185881.84	0.1
4	574636.74	2185875.64	0.1
5	574608.32	2185867.37	0.1
6	574578.50	2185858.59	0.1
7	574547.84	2185849.67	0.1
8	574519.79	2185841.58	0.1
9	574491.33	2185833.26	0.1
10	574462.58	2185824.84	0.1
11	574433.06	2185816.18	0.1
12	574399.39	2185806.72	0.1
13	574365.46	2185796.93	0.1
14	574330.29	2185786.67	0.1
15	574331.41	2185782.83	0.1
16	574366.58	2185793.09	0.1
17	574400.49	2185802.88	0.1
18	574432.14	2185811.76	0.1
19	574439.03	2185789.88	0.1
20	574446.79	2185765.83	0.1

21	574437.95	2185762.95	0.1
22	574439.19	2185759.15	0.1
23	574451.81	2185763.27	0.1
24	574442.85	2185791.10	0.1
25	574435.98	2185812.86	0.1
26	574463.70	2185821.00	0.1
27	574492.45	2185829.42	0.1
28	574520.91	2185837.74	0.1
29	574548.95	2185845.83	0.1
30	574579.61	2185854.75	0.1
31	574609.43	2185863.53	0.1
32	574637.85	2185871.80	0.1
33	574659.07	2185878.08	0.1
1	574669.04	2185882.34	0.1

Приложение 8  
УТВЕРЖДЕНА  
постановлением Администрации Новгородского  
муниципального района от 02.12.2022 №552

СХЕМА ГРАНИЦ РАЗМЕЩЕНИЯ ПУБЛИЧНОГО СЕРВИТУТА

Объект: ВЛИ-0,4 кВ Л-2 от КТП-«Григорово-21»

Местоположение: Новгородская область, Новгородский район, Ермолинское сельское поселение, д. Григорово

Кадастровый квартал: 53:11:0500103, 53:11:0500104

Кадастровые номера земельных участков: 53:11:0500103:727, 53:11:0500103:743, 53:11:0500103:744, 53:11:0500103:752, 53:11:0500103:802, 53:11:0500103:810, 53:11:0500103:831, 53:11:0500103:869, 53:11:0500103:880, 53:11:0500103:968, 53:11:0500103:1404, 53:11:0500103:7113

Система координат: МСК-53 (Зона 2)

Каталог координат:

Площадь сервитута: 2907 кв.м



Масштаб 1:2200

Используемые условные знаки и обозначения:

ВЛИ-0,4 кВ Л-2 от КТП-«Григорово-21» Граница публичного сервитута			
Номер угла	X, м	Граница и кадастр, м	Средняя квадратическая погрешность характерной точки
1	580900.81	Граница и кадастр, м 2175366.84	0.1
2	580898.87	2175370.38	0.1
3	580866.36	2175352.44	0.1
4	580835.45	2175335.30	0.1
5	580812.59	2175322.49	0.1

6	580790.33	2175310.27	0.1
7	580767.40	2175297.61	0.1
8	580739.76	2175281.92	0.1
9	580707.18	2175264.07	0.1
10	580673.56	2175245.47	0.1
11	580651.04	2175232.92	0.1
12	580628.04	2175219.91	0.1
13	580611.67	2175225.63	0.1
14	580610.35	2175221.85	0.1
15	580623.33	2175217.32	0.1
16	580592.55	2175200.54	0.1
17	580562.47	2175184.15	0.1
18	580531.88	2175166.70	0.1
19	580526.48	2175157.60	0.1
20	580523.97	2175158.84	0.1
21	580522.19	2175155.26	0.1
22	580525.97	2175153.39	0.1
23	580541.75	2175133.22	0.1
24	580562.36	2175105.71	0.1
25	580583.66	2175077.87	0.1
26	580586.84	2175080.31	0.1
27	580565.55	2175108.12	0.1
28	580544.94	2175135.64	0.1
29	580529.68	2175155.14	0.1
30	580534.75	2175163.72	0.1
31	580564.40	2175180.64	0.1
32	580594.47	2175197.02	0.1
33	580626.36	2175214.42	0.1
34	580627.02	2175195.35	0.1
35	580631.02	2175195.42	0.1
36	580630.55	2175209.27	0.1
37	580643.49	2175185.47	0.1
38	580658.61	2175157.26	0.1
39	580676.39	2175123.81	0.1
40	580679.93	2175125.69	0.1
41	580662.14	2175159.14	0.1
42	580647.01	2175187.36	0.1
43	580630.94	2175216.95	0.1
44	580652.99	2175229.43	0.1
45	580675.50	2175241.97	0.1
46	580709.10	2175260.57	0.1
47	580741.69	2175278.42	0.1
48	580769.35	2175294.11	0.1
49	580792.25	2175306.77	0.1
50	580813.22	2175318.27	0.1
51	580829.84	2175302.01	0.1
52	580848.89	2175269.98	0.1
53	580852.35	2175272.03	0.1
54	580833.01	2175304.49	0.1
55	580816.87	2175320.30	0.1
56	580837.39	2175331.80	0.1
57	580868.29	2175348.94	0.1
1	580900.81	2175366.84	0.1

Приложение 9

УТВЕРЖДЕНА

постановлением Администрации Новгородского  
муниципального района от 02.12.2022 №552

СХЕМА ГРАНИЦ РАЗМЕЩЕНИЯ ПУБЛИЧНОГО СЕРВИТУТА



Объект: ВЛИ-0,4 кВ Л-4 от КТП «Курицко-2»

Местоположение: Новгородская область, Новгородский район, Борковское сельское поселение, д. Курицко Кадастровый квартал:

53:11:1800111

Кадастровые номера земельных участков: 53:11:1800111:13, 53:11:1800111:15, 53:11:1800111:16, 53:11:1800111:80, 53:11:1800111:89, 53:11:1800111:589.

Система координат: МСК-53 (Зона 2) Каталог

координат:

Площадь сервитута: 1030 кв.м



Масштаб 1:1500

Используемые условные знаки и обозначения:

Граница публично-0,4 кВ Л-4 от КТП «Курицко-2» о сервитута			
Номер угла	X, м	Граница и кадастровый номер земельного участка, сведения о котором внесены в ЕГРН	Средняя квадратическая погрешность характерной точки
1	557934.48	2172212.96	0.1
2	557921.59	2172238.64	0.1
3	557912.80	2172258.98	0.1
4	557901.76	2172285.47	0.1
5	557893.70	2172304.49	0.1
6	557914.48	2172291.35	0.1
7	557919.29	2172286.88	0.1
8	557922.01	2172289.80	0.1
9	557916.94	2172294.53	0.1
10	557891.01	2172310.92	0.1
11	557882.88	2172333.37	0.1
12	557876.05	2172352.23	0.1
13	557863.20	2172387.41	0.1
14	557851.45	2172419.51	0.1
15	557847.69	2172418.13	0.1
16	557859.44	2172386.03	0.1
17	557872.29	2172350.87	0.1
18	557879.12	2172332.01	0.1
19	557887.48	2172308.92	0.1
20	557898.07	2172283.93	0.1
21	557909.11	2172257.43	0.1
22	557917.94	2172237.00	0.1
23	557930.90	2172211.16	0.1
1	557934.48	2172212.96	0.1



СХЕМА ГРАНИЦ РАЗМЕЩЕНИЯ ПУБЛИЧНОГО СЕРВИТУТА

Объект: ВЛИ-0,4кв Л-4 от КТП «Новая Деревня-1» (отпайка от оп.№14)

Местоположение: Новгородская область, Новгородский район, Савинское сельское поселение, д. Новая Деревня Кадастровый квартал: 53:11:0300105

Кадастровые номера земельных участков: 53:11:0300105:66, 53:11:0300105:414, 53:11:0300105:2137, 53:11:0300105:2417, 53:11:0300105:2734

Система координат: МСК-53 (Зона 2)

Каталог координат:

Площадь сервитута: 265 кв.м



Масштаб 1:800

Используемые условные знаки и обозначения:

ВЛИ-0,4кв Л-4 от КТП «Новая Деревня-1» (отпайка от оп.№14) Граница публичного сервитута				
Номер угла	X, м	Y, м	Кадастровый номер кадастрового квартала	Средняя квадратическая погрешность характерной точки
1	579589.34	2183505.57	53:11:0300105:2137	0.1
2	579580.55	2183538.94		0.1
3	579548.58	2183550.42		0.1
4	579547.22	2183546.66		0.1
5	579577.23	2183535.88		0.1
6	579585.48	2183504.55		0.1
1	579589.34	2183505.57		0.1

Российская Федерация  
 Новгородская область  
 АДМИНИСТРАЦИЯ НОВГОРОДСКОГО МУНИЦИПАЛЬНОГО РАЙОНА

ПОСТАНОВЛЕНИЕ

от 02.12.2022 № 553 Великий  
 Новгород

**О внесении изменения в постановление Администрации  
 Новгородского муниципального района от 20.10.2021 №588**

Руководствуясь Уставом муниципального образования Новгородский муниципальный район, Администрация Новгородского муниципального района **ПОСТАНОВЛЯЕТ:**

1.Внести изменения в постановление Администрации Новгородского муниципального района от 20.10.2021 №588 «О должностных лицах, уполномоченных составлять протоколы об административных правонарушениях» (далее – Постановление):

1.1 дополнить п.п 1.1. п.1 следующими словами:

«-начальник управления по делам ГО и ЧС Администрации Новгородского муниципального района;»; 1.2

дополнить п.п 1.2 п. 1 следующими словами:

«-заместитель начальника управления агропромышленного комплекса Администрации Новгородского муниципального района.».

2. Опубликовать настоящее постановление в периодическом печатном издании Новгородского муниципального района «Официальный вестник Новгородского муниципального района» и разместить на официальном сайте Администрации Новгородского муниципального района в информационно-телекоммуникационной сети «Интернет».

Первый заместитель  
Главы Администрации И.И. Щербань

**Российская Федерация**  
**Новгородская область**  
**АДМИНИСТРАЦИЯ НОВГОРОДСКОГО МУНИЦИПАЛЬНОГО РАЙОНА**

**ПО С Т А Н О В Л Е Н И Е**

от 02.12.2022 №554 Великий  
Новгород

**Об установлении публичных сервитутов**

В соответствии с Земельным кодексом Российской Федерации, Федеральными законами от 25.10.2001 № 137-ФЗ «О введении в действие Земельного кодекса Российской Федерации», от 06.10.2003 № 131-ФЗ «Об общих принципах организации местного самоуправления в Российской Федерации», приказом Министерства экономического развития Российской Федерации от 10.10.2018 «Об утверждении требований к форме ходатайства об установлении публичного сервитута, содержанию обоснования необходимости установления публичного сервитута», Уставом муниципального образования Новгородский муниципальный район, на основании ходатайств от 23.08.2022 публичного акционерного общества «Россети Северо-Запад» (ИНН 7802312751, ОГРН 1047855175785) и схем расположения границ публичных сервитутов, Администрация Новгородского муниципального района **ПО С Т А Н О В Л Я Е Т**:

1. Установить в пользу публичного акционерного общества «Россети Северо-Запад» (ИНН 7802312751, ОГРН 1047855175785):

1.1 публичный сервитут площадью 1573 кв.м в отношении земельных участков с кадастровыми номерами: 53:11:0811701:9,53:11:0811701:15, 53:11:0811701:23, 53:11:0811701:27, 53:11:0811801:163, 53:11:0814901:23, для размещения и эксплуатации объекта электросетевого хозяйства: «ВЛИ-0,4 кв Л-3 от КТП-«Березка», расположенных по адресу: Новгородская область, Новгородский район, Ермолинское сельское поселение и утвердить границу публичного сервитута согласно Приложению 1 к настоящему постановлению;

1.2 публичный сервитут площадью 2608 кв.м в отношении земельных участков с кадастровыми номерами: 53:11:0300302:891,

53:11:0300302:893, 53:11:0300302:1946, для размещения и эксплуатации объекта электросетевого хозяйства: «ВЛИ-0,4 кв Л-2 от КТП-«Шолохово-12», расположенных по адресу: Новгородская область, Новгородский район, Савинское сельское поселение, д. Шолохово и утвердить границу публичного сервитута согласно Приложению 2 к настоящему постановлению;

1.3 публичный сервитут площадью 1062 кв.м в отношении земельных участков с кадастровыми номерами: 53:11:0900109:174,53:11:0900109:176, 53:11:0900109:183, 53:11:0900109:185, 53:11:0900109:260, 53:11:0900109:261, 53:11:0900109:299, для размещения и эксплуатации объекта электросетевого хозяйства: «ВЛИ-0,4 кв Л-3 от КТП-«Козынево-4», расположенных по адресу: Новгородская область, Новгородский район, Ракомское сельское поселение, д. Козынево и утвердить границу публичного сервитута согласно Приложению 3 к настоящему постановлению;

1.4 публичный сервитут площадью 659 кв.м в отношении земельных участков с кадастровыми номерами: 53:11:0900114:8,53:11:0900114:44, 53:11:0900114:46, 53:11:0900114:47, 53:11:0900114:48, 53:11:0900114:49, 53:11:0900114:67, для размещения и эксплуатации объекта электросетевого хозяйства: «ВЛИ-0,4 кв Л-1 от СТП-«Лукинщина-3», расположенных по адресу: Новгородская область, Новгородский район, Ракомское сельское поселение, д. Лукинщина и утвердить границу публичного сервитута согласно Приложению 4 к настоящему постановлению;

1.5 публичный сервитут площадью 303 кв.м в отношении земельных участков с кадастровыми номерами: 53:11:0900112:49,53:11:0900112:50, 53:11:0900112:51, для размещения и эксплуатации объекта электросетевого хозяйства: «ВЛИ-0,4 кв Л-2 от СТП-«Радбелик-2», расположенных по адресу: Новгородская область, Новгородский район, Ракомское сельское поселение, д. Радбелик и утвердить границу публичного сервитута согласно Приложению 5 к настоящему постановлению;

1.6 публичный сервитут площадью 3188 кв.м в отношении земельных участков с кадастровыми номерами: 53:11:1500302:95,53:11:1500302:124, 53:11:1500302:143, 53:11:1500302:149, 53:11:1500302:171, для размещения и эксплуатации объекта электросетевого хозяйства: «ВЛ-0,4кВ Л-1 от КТП «Шарматово-2», расположенных по адресу: Новгородская область, Новгородский район, Савинское сельское поселение и утвердить границу публичного сервитута согласно Приложению 6 к настоящему постановлению;

1.7 публичный сервитут площадью 1 053 кв.м в отношении земельных участков с кадастровыми номерами: 53:11:0300201:146,53:11:0300201:147, 53:11:0300201:167, 53:11:0300201:183, 53:11:0300201:198, 53:11:0300201:206, 53:11:0300201:207, 53:11:0300201:208, 53:11:0300201:209, для размещения и эксплуатации объекта электросетевого хозяйства: «ВЛ-0,4 кв 0,2 /реконструкция э/сетей в н.п. Радиваново/», расположенных по адресу: Новгородская область, Новгородский район, Савинское сельское поселение, д. Радионово и утвердить границу публичного сервитута согласно Приложению 7 к настоящему постановлению;

1.8 публичный сервитут площадью 1178 кв.м в отношении земельных участков с кадастровыми номерами: 53:11:0300105:402,53:11:0300105:1555, 53:11:0300105:2322, 53:11:0300105:2324, 53:11:0300105:2325, 53:11:0300105:3286, 53:11:0300105:3295, для размещения и эксплуатации объекта электросетевого хозяйства: «ВЛ-0,4кВ Л-1 от КТП «Волховец-1» (ВЛ-10кВ Л-6 ПС Восточная)», расположенных по адресу: Новгородская область, Новгородский район, Савинское сельское поселение, п. Волховец и утвердить границу публичного сервитута согласно Приложению 8 к настоящему постановлению;

1.9 публичный сервитут площадью 7806 кв.м в отношении земельных участков с кадастровыми номерами: 53:11:0300105:48,

53:11:0300105:60, 53:11:0300105:68, 53:11:0300105:72, 53:11:0300105:154, 53:11:0300105:166, 53:11:0300105:203, 53:11:0300105:321, 53:11:0300105:351, 53:11:0300105:366, 53:11:0300105:419, 53:11:0300105:422, 53:11:0300105:434, 53:11:0300105:461, 53:11:0300105:522, 53:11:0300105:523, 53:11:0300105:547, 53:11:0300105:591, 53:11:0300105:592, 53:11:0300105:593, 53:11:0300105:636, 53:11:0300105:671, 53:11:0300105:1856, 53:11:0300105:1857, 53:11:0300105:1941, 53:11:0300105:1950, 53:11:0300105:2646, 53:11:0300105:2698, 53:11:0300105:2699, 53:11:0300105:2790, 53:11:0300105:3056, 53:11:0300105:3095, 53:11:0300105:3106, 53:11:0300105:3117, 53:11:0300105:3161, 53:11:0300105:3288, 53:11:0300105:3289, 53:11:0300105:3327, 53:11:0300105:3812, 53:11:0300105:3815, 53:11:0300105:35, 53:11:0300105:160, 53:11:0300105:223, 53:11:0300105:224, 53:11:0300105:227, 53:11:0300105:323, 53:11:0300105:337, 53:11:0300105:361, 53:11:0300105:405, 53:11:0300105:458, 53:11:0300105:470, 53:11:0300105:1859, 53:11:0300105:1928, 53:11:0300105:3120, 53:11:0300105:3121, 53:11:0300105:3159, 53:11:0300105:3251, 53:11:0300105:3291, для размещения и эксплуатации объекта электросетевого хозяйства: «ВЛ-0,4 кв Л-1 от КТП

Волховец-5», расположенных по адресу: Новгородская область, Новгородский район, Савинское сельское поселение, п. Волховец и утвердить границу публичного сервитута согласно Приложению 9 к настоящему постановлению;

1.10 публичный сервитут площадью 1435 кв.м в отношении земельных участков с кадастровыми номерами: 53:11:0300105:401, 53:11:0300105:648, 53:11:0300105:1563, 53:11:0300105:2349, 53:11:0300105:2365, 53:11:0300105:2613, 53:11:0300105:2684, 53:11:0300105:2776, для размещения и эксплуатации объекта электросетевого хозяйства: «ВЛ-0,4 кВ Л-1 от КТП Волховец-3 (ВЛ-10кВ Л-6 ПС Восточная)», расположенных по адресу: Новгородская область, Новгородский район, Савинское сельское поселение, п. Волховец и утвердить границу публичного сервитута согласно Приложению 10 к настоящему постановлению;

1.11 публичный сервитут площадью 1571 кв.м в отношении земельных участков с кадастровыми номерами: 53:11:0300105:404, 53:11:0300105:557, 53:11:0300105:3233, 53:11:0300105:3234 для размещения и эксплуатации объекта электросетевого хозяйства: «ВЛ-0,4 кВ Л-3 от КТП Волховец-2 (ВЛ-10кВ Л-6 ПС Восточная)», расположенных по адресу: Новгородская область, Новгородский район, Савинское сельское поселение, п. Волховец и утвердить границу публичного сервитута согласно Приложению 11 к настоящему постановлению;

1.12 публичный сервитут площадью 3323 кв.м в отношении земельных участков с кадастровыми номерами: 53:11:0000000:6812, 53:11:0000000:7318, 53:11:0000000:7319, 53:11:0000000:7421, 53:11:1900209:194, 53:11:1900210:9, 53:11:1900210:27, 53:11:1900210:109, 53:11:1900210:110, 53:11:1900210:122, 53:11:1900210:163, 53:11:1900210:164, 53:11:1900210:165, 53:11:1900210:177, 53:11:1900210:178, 53:11:1900210:417, 53:11:1900210:422, 53:11:1900210:435, 53:11:1900210:442, 53:11:1900220:73, 53:11:1900220:74, 53:11:1900220:81, 53:11:1900220:90, 53:11:1900220:92, для размещения и эксплуатации объекта электросетевого хозяйства: «ВЛ-0,4 кВ Л-3 от КТП Трубичино-9», расположенных по адресу: Новгородская область, Новгородский район, Трубичинское сельское поселение, д. Трубичино и утвердить границу публичного сервитута согласно Приложению 12 к настоящему постановлению;

1.13 публичный сервитут площадью 13564 кв.м в отношении земельных участков с кадастровыми номерами: 53:11:1900209:2, 53:11:1900209:9, 53:11:1900209:17, 53:11:1900209:19, 53:11:1900209:24, 53:11:1900209:28, 53:11:1900209:33, 53:11:1900209:35, 53:11:1900209:44, 53:11:1900209:47, 53:11:1900209:48, 53:11:1900209:49, 53:11:1900209:58, 53:11:1900209:82, 53:11:1900209:89, 53:11:1900209:99, 53:11:1900209:105, 53:11:1900209:108, 53:11:1900209:115, 53:11:1900209:124, 53:11:1900209:131, 53:11:1900209:132, 53:11:1900209:140, 53:11:1900209:183, 53:11:1900209:184, 53:11:1900209:185, 53:11:1900209:202, 53:11:1900209:208, 53:11:1900209:211, 53:11:1900209:216, 53:11:1900209:258, 53:11:1900209:327, 53:11:1900209:328, 53:11:1900209:346, 53:11:1900209:392, 53:11:1900209:397, 53:11:1900209:402, 53:11:1900209:547, 53:11:1900209:592, 53:11:1900209:595, 53:11:1900209:5, 53:11:1900209:20, 53:11:1900209:21, 53:11:1900209:22, 53:11:1900209:32, 53:11:1900209:39, 53:11:1900209:41, 53:11:1900209:42, 53:11:1900209:43, 53:11:1900209:50, 53:11:1900209:91, 53:11:1900209:100, 53:11:1900209:111, 53:11:1900209:113, 53:11:1900209:125, 53:11:1900209:126, 53:11:1900209:141, 53:11:1900209:149, 53:11:1900209:154, 53:11:1900209:167, 53:11:1900209:168, 53:11:1900209:203, 53:11:1900209:209, 53:11:1900209:213, 53:11:1900209:214, 53:11:1900209:359, 53:11:1900209:365, 53:11:1900209:398, 53:11:1900209:399, 53:11:1900209:400, 53:11:1900209:512, 53:11:1900209:517, 53:11:1900209:532, 53:11:1900209:552, 53:11:1900209:558, 53:11:1900209:559, 53:11:1900209:579, 53:11:1900209:597, 53:11:1900209:598, 53:11:1900210:2, 53:11:1900209:60, 53:11:1900209:61, 53:11:1900209:63, 53:11:1900209:65, 53:11:1900209:135, 53:11:1900209:160, 53:11:1900209:169, 53:11:1900209:179, 53:11:1900209:180, 53:11:1900209:181, 53:11:1900209:189, 53:11:1900209:334, 53:11:1900209:344, 53:11:1900209:391, 53:11:1900209:549, 53:11:1900209:571, для размещения и эксплуатации объекта электросетевого хозяйства: «ВЛ-0,4 кВ РП Трубичино Л-4 д. Трубичино, ул. Устье», расположенных по адресу: Новгородская область, Новгородский район, Трубичинское сельское поселение, д. Трубичино и утвердить границу публичного сервитута согласно Приложению 13 к настоящему постановлению;

1.14 публичный сервитут площадью 747 кв.м в отношении земельных участков с кадастровыми номерами: 53:11:0000000:6412, 53:11:0800604:186, 53:11:0800615:243, 53:11:0800615:244, для размещения и эксплуатации объекта электросетевого хозяйства: «ВЛ-0,4 кВ Л-2 от КТП Лешино-1», расположенных по адресу: Новгородская область, Новгородский район, Ермолинское сельское поселение, д. Лешино и утвердить границу публичного сервитута согласно Приложению 14 к настоящему постановлению;

1.15 публичный сервитут площадью 4324 кв.м в отношении земельных участков с кадастровыми номерами: 53:11:0100403:24, 53:11:0100403:88, 53:11:0100403:332, 53:11:0100403:391, 53:11:0100403:495, 53:11:0100403:643, 53:11:0100403:653, 53:11:0100403:738, 53:11:0100403:743, 53:11:0100403:920, 53:11:0100403:1410, 53:11:0100403:1422, 53:11:0100403:1424, для размещения и эксплуатации объекта электросетевого хозяйства: «ВЛ-0,4 кВ Л-1 от ЗТП-10/0,4 кВ «Борки-3», расположенных по адресу: Новгородская область, Новгородский район, Борковское сельское поселение, д. Борки и утвердить границу публичного сервитута согласно Приложению 15 к настоящему постановлению;

1.16 публичный сервитут площадью 975 кв.м в отношении земельного участка с кадастровым номером: 53:11:0500103:380, для размещения и эксплуатации объекта электросетевого хозяйства: «ВЛ-0,4 кВ ПС Западная Л-10 д. Григорово», расположенного по адресу: Новгородская область, Новгородский район, Ермолинское сельское поселение, д. Григорово и утвердить границу публичного сервитута согласно Приложению 16 к настоящему постановлению;

1.17 публичный сервитут площадью 6416 кв.м в отношении земельных участков с кадастровыми номерами: 53:11:0000000:93, 53:11:0000000:6713, 53:11:1900305:26, 53:11:1900305:47, 53:11:1900305:191, 53:11:1900305:337, 53:11:1900305:481, 53:11:1900305:530, 53:11:1900305:541, 53:11:1900305:566, 53:11:1900305:804, 53:11:1900305:1074, 53:11:1900305:1099, 53:11:1900306:3, 53:11:1900306:22, 53:11:1900306:39, 53:11:1900306:126, 53:11:1900306:151, 53:11:1900306:162, 53:11:1900306:267, 53:11:1900306:303, 53:11:1900306:707, 53:11:1900307:110, 53:11:1900307:113, 53:11:1900307:116, 53:11:1900307:139, для размещения и эксплуатации объекта электросетевого хозяйства: «ВЛ-0,4 кВ ПС Насосная Л-7 д. Стрелка (Л-2 от КТП Стрелка-1)», расположенных по адресу: Новгородская область, Новгородский район, Трубичинское сельское поселение, д. Стрелка и утвердить границу публичного сервитута согласно Приложению 17 к настоящему постановлению;

1.18 публичный сервитут площадью 6878 кв.м в отношении земельных участков с кадастровыми номерами: 53:11:1700204:90, 53:11:1700204:142, 53:11:1700204:228, 53:11:1700204:241, 53:11:1700204:275, 53:11:1700204:276, 53:11:1700204:888, 53:11:1700204:925, 53:11:1700204:926, 53:11:1700204:928, 53:11:1700204:930, 53:11:1700204:1866, 53:11:1700204:1902, 53:11:1700204:2080, 53:11:1700204:3953, 53:11:1700204:4331, 53:11:1700204:4685, 53:11:1700204:4695, 53:11:1700204:4893, для размещения и эксплуатации объекта электросетевого хозяйства: «ВЛ-0,4 кВ ПС Новгородская Л-2 п. Сырково», расположенных по адресу: Новгородская область, Новгородский район, Ермолинское сельское поселение, д. Сырково и утвердить границу публичного сервитута согласно Приложению 18 к настоящему постановлению;

1.19 публичный сервитут площадью 11387 кв.м в отношении земельных участков с кадастровыми номерами: 53:11:1400111:5, 53:11:1400111:6, 53:11:1400111:7, 53:11:1400111:8, 53:11:1400111:10, 53:11:1400111:12, 53:11:1400111:33, 53:11:1400111:39, 53:11:1400111:43, 53:11:1400111:45, 53:11:1400111:47, 53:11:1400111:48, 53:11:1400111:62, 53:11:1400111:66, 53:11:1400111:68, 53:11:1400111:84, 53:11:1400111:86, 53:11:1400111:87, 53:11:1400111:103, 53:11:1400111:110, 53:11:1400111:112, 53:11:1400111:120, 53:11:1400111:122, 53:11:1400111:141, 53:11:1400111:144, 53:11:1400111:153, 53:11:1400111:154, 53:11:1400111:158, 53:11:1400111:200, 53:11:1400111:203, 53:11:1400111:206, 53:11:1400111:207, 53:11:1400111:366, 53:11:1400111:392, 53:11:1400111:416, 53:11:1400111:648, 53:11:1400111:670, 53:11:1400111:706, 53:11:1400111:715, 53:11:1400111:725, 53:11:1400111:15, 53:11:1400111:16, 53:11:1400111:19, 53:11:1400111:20, 53:11:1400111:26, 53:11:1400111:30, 53:11:1400111:31, 53:11:1400111:32, 53:11:1400111:61, 53:11:1400111:75, 53:11:1400111:80, 53:11:1400111:90, 53:11:1400111:96, 53:11:1400111:114, 53:11:1400111:117, 53:11:1400111:121, 53:11:1400111:125, 53:11:1400111:134, 53:11:1400111:143, 53:11:1400111:169, 53:11:1400111:178, 53:11:1400111:362, 53:11:1400111:405, 53:11:1400111:406, 53:11:1400111:650, 53:11:1400111:661, 53:11:1400111:704, 53:11:1400111:705, 53:11:1400111:712, 53:11:1400111:721, 53:11:1400111:722, для размещения и эксплуатации объекта электросетевого хозяйства: «ВЛ-0,4 кВ ПС Раково Л-1 д. Б.Морины», расположенных по адресу: Новгородская область, Новгородский район, Раковское сельское поселение, д. Береговые Морины и утвердить границу публичного сервитута согласно Приложению 19 к настоящему постановлению;

1.20 публичный сервитут площадью 3486 кв.м в отношении земельных участков с кадастровыми номерами: 53:11:0900111:22, 53:11:0900111:31, 53:11:0900111:32, 53:11:0900111:33, 53:11:0900111:47, 53:11:0900111:48, 53:11:0900111:52, 53:11:0900111:54, 53:11:0900111:63, 53:11:0900111:352, 53:11:0900111:356, 53:11:0900111:761, 53:11:0900111:762, 53:11:0900111:1703, 53:11:0900111:1705, для размещения и эксплуатации объекта электросетевого хозяйства: «ВЛ-0,4кВ Л-3 от КТП«Песчаное-4» (ВЛ-10кВ Л-1 РП Бронница)», расположенных по адресу: Новгородская область, Новгородский район, Ракомское сельское поселение, д. Песчаное и утвердить границу публичного сервитута согласно Приложению 20 к настоящему постановлению;

1.21 публичный сервитут площадью 1153 кв.м в отношении земельных участков с кадастровыми номерами: 53:11:0800506:1045, 53:11:0800506:1144, 53:11:0800506:2105, 53:11:0800507:6, для размещения и эксплуатации объекта электросетевого хозяйства: «ВЛ-0,4кВ Л-1 от КТП Ермолино-4», расположенных по адресу: Новгородская область, Новгородский район, Ермолинское сельское поселение, д. Ермолино и утвердить границу публичного сервитута согласно Приложению 21 к настоящему постановлению;

1.22 публичный сервитут площадью 4 094 кв.м в отношении земельных участков с кадастровыми номерами: 53:11:0800506:5, 53:11:0800506:155, 53:11:0800506:165, 53:11:0800506:182, 53:11:0800506:225, 53:11:0800506:254, 53:11:0800506:461, 53:11:0800506:472, 53:11:0800506:489, 53:11:0800506:497, 53:11:0800506:539, 53:11:0800506:546, 53:11:0800506:582, 53:11:0800506:838, 53:11:0800506:839, 53:11:0800506:841, 53:11:0800506:1076, 53:11:0800506:2433, 53:11:0800506:2581, 53:11:0800506:2582, 53:11:0800506:3133, для размещения и эксплуатации объекта электросетевого хозяйства: «ВЛ-0,4 кВ Л-1 от КТП Ермолино-5», расположенных по адресу: Новгородская область, Новгородский район, Ермолинское сельское поселение, д. Ермолино и утвердить границу публичного сервитута согласно Приложению 22 к настоящему постановлению;

1.23 публичный сервитут площадью 1754 кв.м в отношении земельных участков с кадастровыми номерами: 53:11:1400105:72, 53:11:1400105:270, 53:11:1400105:275, 53:11:1400105:285, 53:11:1400105:286, 53:11:1400105:297, 53:11:1400105:298, 53:11:1400105:309, для размещения и эксплуатации объекта электросетевого хозяйства: «ВЛ-0,4 кВ Л-1 от ЗТП Старое Ракомо-1», расположенных по адресу: Новгородская область, Новгородский район, Ракомское сельское поселение, д. Старое Ракомо и утвердить границу публичного сервитута согласно Приложению 23 к настоящему постановлению;

1.24 публичный сервитут площадью 3981 кв.м в отношении земельных участков с кадастровыми номерами: 53:11:0000000:6412, 53:11:0800604:37, 53:11:0800604:61, 53:11:0800604:63, 53:11:0800604:99, 53:11:0800604:103, 53:11:0800604:105, 53:11:0800604:110, 53:11:0800604:138, 53:11:0800604:186, 53:11:0800604:200, 53:11:0800604:496, 53:11:0800604:497, для размещения и эксплуатации объекта электросетевого хозяйства: «ВЛ-0,4 кВ Л-3 от КТП Лешино-1», расположенных по адресу: Новгородская область, Новгородский район, Ермолинское сельское поселение, д. Лешино и утвердить границу публичного сервитута согласно Приложению 24 к настоящему постановлению;

1.25 публичный сервитут площадью 2926 кв.м в отношении земельных участков с кадастровыми номерами: 53:11:0861201:285, 53:11:0861201:37, 53:11:0861201:39, 53:11:0861201:41, для размещения и эксплуатации объекта электросетевого хозяйства: «ВЛ-0,4 кВ ПС Базовая Л-4 д. Горынево», расположенных по адресу: Новгородская область, Новгородский район, Ермолинское сельское поселение и утвердить границу публичного сервитута согласно Приложению 25 к настоящему постановлению.

2. Цель установления публичного сервитута: в соответствии с пунктом 1 части 39.37 Земельного кодекса Российской Федерации (размещение объектов электросетевого хозяйства, тепловых сетей, водопроводных сетей, сетей водоотведения, линий и сооружений связи, линейных объектов системы газоснабжения, нефтепроводов и нефтепродуктопроводов, их неотъемлемых технологических частей, если указанные объекты являются объектами федерального, регионального или местного значения, либо необходимы для организации электро-, газо-, тепло-, водоснабжения населения и водоотведения, подключения (технологического присоединения) к сетям инженерно-технического обеспечения, либо переносятся в связи с изъятием земельных участков, на которых они ранее располагались, для государственных или муниципальных нужд), пункт 3 статьи 3.6 Федерального закона от 25.10.2001 № 137-ФЗ «О введении в действие Земельного кодекса Российской Федерации»: для безопасной эксплуатации объекта электросетевого хозяйства.

3. Срок публичного сервитута - 49 (сорок девять) лет.

4. Порядок установления зон с особыми условиями использования территорий и содержание ограничений прав на земельные участки в границах таких зон установлен постановлением Правительства Российской Федерации от 24.02.2009 № 160 «О порядке установления охранных зон объектов электросетевого хозяйства и особых условий использования земельных участков, расположенных в границах таких зон».

5. Плата за публичный сервитут на основании пунктов 3, 4 статьи 3.6 Федерального закона от 25.10.2001 № 137-ФЗ «О введении в действие Земельного кодекса Российской Федерации» не устанавливается.

6. Возмещение правообладателю земельного участка убытков, причиненных осуществлением публичного сервитута, осуществляется в порядке, предусмотренном действующим законодательством Российской Федерации.

7. Определить, что срок, в течение которого использование земельного участка (его части) и (или) расположенного на нем объекта недвижимого имущества в соответствии с их разрешенным использованием будет невозможно или существенно затруднено в связи с осуществлением сервитута, должен составлять не более трёх месяцев.

8. Определить, что капитальный ремонт объектов электросетевого хозяйства производится с предварительным уведомлением собственников (землепользователей, землевладельцев, арендаторов) земельных участков 1 раз в 12 лет. Выполнение ремонтных работ по графику и сроки устанавливаются разделом 4 постановления Правительства РФ от 24 февраля 2009 г. № 160 «О порядке установления охранных зон объектов электросетевого хозяйства и особых условий использования земельных участков, расположенных в границах таких зон», а также действующими на момент проведения работ стандартами отрасли, сроком не более 3-х месяцев.

9. Публичному акционерному обществу «Россети Северо-Запад» (ИНН 7802312751, ОГРН 1047855175785) привести земельный участок в состояние, пригодное для его использования в соответствии с разрешенным использованием, в срок не позднее чем три месяца после завершения строительства, капитального или текущего ремонта, реконструкции, эксплуатации, консервации, сноса инженерного сооружения, для размещения которого был установлен публичный сервитут.

10. Комитету по земельным ресурсам, землеустройству и градостроительной деятельности Администрации Новгородского муниципального района в течение пяти рабочих дней со дня принятия настоящего постановления направить копию настоящего постановления с приложением утвержденной схемы расположения границ публичного сервитута:

10.1 правообладателям земельных участков, в отношении которых принято решение об установлении публичного сервитута;

10.2 в Управление Федеральной службы государственной регистрации, кадастра и картографии по Новгородской области;

10.3 публичному акционерному обществу «Россети Северо-Запад» (ИНН 7802312751, ОГРН 1047855175785), а также сведения о лицах, являющихся правообладателями земельных участков, сведения о лицах, подавших заявления об учете их прав (обремененных прав) на земельные участки, способах связи с ними, копии документов, подтверждающих права указанных лиц на земельные участки.

11. Опубликовать настоящее постановление в периодическом печатном издании Новгородского муниципального района «Официальный вестник Новгородского муниципального района», разместить на официальном сайте Администрации Новгородского муниципального района в информационно-телекоммуникационной сети «Интернет».

Первый заместитель

Главы Администрации

И.И. Щербань

Приложение 1



СХЕМА ГРАНИЦ РАЗМЕЩЕНИЯ ПУБЛИЧНОГО СЕРВИТУТА

Объект: ВЛИ-0,4 кв Л-3 от КТП-«Березка»  
Местоположение: Новгородская область, Новгородский район, Ермолинское сельское поселение  
Кадастровый квартал: 53:11:0811701, 53:11:0811801, 53:11:0812201, 53:11:0814901, 53:11:0815901  
Кадастровые номера земельных участков: 53:11:0811701:9, 53:11:0811701:15, 53:11:0811701:23, 53:11:0811701:27, 53:11:0811801:163, 53:11:0814901:23  
Система координат: МСК-53 (Зона 2)  
Каталог координат:  
 Площадь сервитута: 1573 кв.м

Масштаб 1:3100

Используемые условные знаки и обозначения:

Граница публичного сВЛИ-0,4 кв Л-3 от КТП-«Березка»ервитута			
Номер угла	X, м	Граница и кадастровый номер земельного участка, сведения о котором внесены в ЕГРН	Средняя квадратическая погрешность характерной точки
1	578119.27	Граница и кадастровый номер земельного участка, сведения о котором внесены в ЕГРН	0.1
2	578120.76	2173527.57	0.1
3	578122.45	2173552.80	0.1
4	578134.44	2173584.47	0.1
5	578143.89	2173609.41	0.1
6	578145.19	2173616.31	0.1
7	578141.25	2173617.05	0.1
8	578140.03	2173610.49	0.1
9	578130.70	2173585.89	0.1
10	578118.49	2173553.66	0.1
11	578116.76	2173527.81	0.1
12	578115.45	2173502.33	0.1
13	578088.63	2173500.36	0.1
14	578059.34	2173502.41	0.1
15	578028.63	2173504.84	0.1
16	577998.18	2173506.15	0.1
17	577968.33	2173507.31	0.1
18	577937.67	2173508.85	0.1
19	577918.69	2173510.71	0.1
20	577876.67	2173511.97	0.1
21	577845.26	2173512.74	0.1
22	577845.16	2173508.74	0.1
23	577876.57	2173507.97	0.1
24	577918.43	2173506.71	0.1
25	577937.37	2173504.85	0.1
26	577968.15	2173503.31	0.1
27	577998.02	2173502.15	0.1
28	578028.39	2173500.84	0.1
29	578059.04	2173498.43	0.1
30	578088.63	2173496.34	0.1
1	578119.27	2173498.61	0.1

Приложение 2  
 УТВЕРЖДЕНА

СХЕМА ГРАНИЦ РАЗМЕЩЕНИЯ ПУБЛИЧНОГО СЕРВИТУТА

Объект: ВЛИ-0,4 кв Л-2 от КТП-«Шолохово-12»  
Местоположение: Новгородская область, Новгородский район, Савинское сельское поселение, д. Шолохово Кадастровый квартал:  
 53:11:0300302  
Кадастровые номера земельных участков: 53:11:0300302:891, 53:11:0300302:893, 53:11:0300302:1946

Система координат: МСК-53 (Зона 2)

Каталог координат:

Площадь сервитута: 2608 кв.м



Масштаб 1:2500 Используемые

условные знаки и обозначения:

ВЛИ-0,4 кв Л-2 от КТП-«Шолохово-12» Граница публичного сервитута				
Номер угла	X, м	Граница и кадастр	Угловой номер кадастрового квартала	Средняя квадратическая погрешность характерной точки
1	577191.21	Граница и кадастр	2185605.92	0.1
2	577171.86	2185636.87		0.1
3	577153.29	2185667.09		0.1
4	577134.55	2185697.68		0.1
5	577115.58	2185728.16		0.1
6	577096.91	2185758.27		0.1
7	577079.00	2185787.34		0.1
8	577061.69	2185815.14		0.1
9	577047.37	2185842.43		0.1
10	577031.34	2185872.56		0.1
11	577023.41	2185884.84		0.1
12	577045.54	2185899.71		0.1
13	577070.66	2185916.37		0.1
14	577100.34	2185936.05		0.1
15	577124.61	2185952.45		0.1
16	577151.84	2185970.78		0.1
17	577176.66	2185992.56		0.1
18	577191.62	2185998.00		0.1
19	577190.26	2186001.76		0.1
20	577174.57	2185996.05		0.1
21	577149.38	2185973.95		0.1
22	577122.37	2185955.77		0.1
23	577098.12	2185939.38		0.1

24	577068.44	2185919.71	0.1
25	577043.32	2185903.04	0.1
26	577017.93	2185885.97	0.1
27	577027.93	2185870.46	0.1
28	577043.83	2185840.57	0.1
29	577057.07	2185815.33	0.1
30	577037.52	2185809.05	0.1
31	577038.74	2185805.25	0.1
32	577059.08	2185811.77	0.1
33	577075.60	2185785.24	0.1
34	577092.16	2185758.36	0.1
35	577073.08	2185752.40	0.1
36	577074.28	2185748.58	0.1
37	577094.33	2185754.85	0.1
38	577111.16	2185727.70	0.1
39	577095.12	2185717.11	0.1
40	577097.32	2185713.77	0.1
41	577113.27	2185724.30	0.1
42	577131.14	2185695.58	0.1
43	577148.66	2185666.99	0.1
44	577131.07	2185659.65	0.1
45	577132.61	2185655.95	0.1
46	577150.78	2185663.54	0.1
47	577167.37	2185636.54	0.1
48	577150.76	2185627.17	0.1
49	577152.72	2185623.69	0.1
50	577169.48	2185633.14	0.1
51	577185.92	2185606.82	0.1
52	577170.82	2185594.84	0.1
53	577173.30	2185591.70	0.1
1	577191.21	2185605.92	0.1

Приложение 3

УТВЕРЖДЕНА

постановлением Администрации Новгородского  
муниципального района от 02.12.2022 №554

СХЕМА ГРАНИЦ РАЗМЕЩЕНИЯ ПУБЛИЧНОГО СЕРВИТУТА

Объект: ВЛИ-0,4 кв Л-3 от КТП-«Козынево-4»

Местоположение: Новгородская область, Новгородский район, Ракомское сельское поселение, д. Козынево Кадастровый квартал:  
53:11:0900109

Кадастровые номера земельных участков: 53:11:0900109:174, 53:11:0900109:176, 53:11:0900109:183, 53:11:0900109:185, 53:11:0900109:260,  
53:11:0900109:261, 53:11:0900109:299 Система координат: МСК-53 (Зона 2) Каталог координат:

Площадь сервитута: 1062 кв.м



Масштаб 1:2000

Используемые условные знаки и обозначения:

ВЛИ-0,4 кв Л-3 от КТП-«Козынево-4» Граница публичного сервитута				
Номер угла	X, м	Граница и кадастр	Угловый номер кадастрового квартала	Средняя квадратическая погрешность характерной точки
	53:11:0900109	м		
1	564487.22	Граница и кадастр обознач 2176597.73		0.1
2	564485.02	2176601.07		0.1
3	564483.35	2176599.97		0.1
4	564454.34	2176580.84		0.1
5	564425.18	2176561.50		0.1
6	564397.75	2176554.47		0.1
7	564360.89	2176559.49		0.1
8	564324.49	2176564.17		0.1
9	564286.53	2176569.18		0.1
10	564250.75	2176574.06		0.1
11	564240.30	2176576.34		0.1
12	564239.14	2176566.81		0.1
13	564243.12	2176566.33		0.1
14	564243.74	2176571.50		0.1
15	564250.05	2176570.12		0.1
16	564285.99	2176565.22		0.1
17	564323.97	2176560.21		0.1
18	564360.37	2176555.53		0.1
19	564397.99	2176550.41		0.1
20	564426.82	2176557.80		0.1
21	564456.54	2176577.50		0.1
22	564485.55	2176596.63		0.1
1	564487.22	2176597.73		0.1

Приложение 4  
УТВЕРЖДЕНА  
постановлением Администрации Новгородского



СХЕМА ГРАНИЦ РАЗМЕЩЕНИЯ ПУБЛИЧНОГО СЕРВИТУТА

**Объект:** ВЛИ-0,4 кв Л-1 от СТП-«Лукинщина-3»

**Местоположение:** Новгородская область, Новгородский район, Ракомское сельское поселение, д. Лукинщина **Кадастровый квартал:** 53:11:0900114

**Кадастровые номера земельных участков:** 53:11:0900114:8, 53:11:0900114:44, 53:11:0900114:46, 53:11:0900114:47, 53:11:0900114:48, 53:11:0900114:49, 53:11:0900114:67

**Система координат:** МСК-53 (Зона 2)

**Каталог координат:**

**Площадь сервитута:** 659 кв.м



Масштаб 1:1000

Используемые условные знаки и обозначения:

ВЛИ-0,4 кв Л-1 от СТП-«Лукинщина-3» Граница публичного сервитута			
Номер угла	X, м	Граница и кадастр. номер земельного участка, сведения о котором внесены в ЕГРН	Средняя квадратическая погрешность характерной точки
1	562135.20	2173107.69	0.1
2	562133.27	2173147.45	0.1
3	562132.69	2173154.91	0.1
4	562128.71	2173154.61	0.1
5	562129.27	2173147.19	0.1
6	562131.09	2173109.59	0.1
7	562122.15	2173102.80	0.1
8	562092.43	2173117.63	0.1
9	562061.09	2173133.57	0.1
10	562029.73	2173149.50	0.1
11	562027.91	2173145.94	0.1
12	562059.27	2173130.01	0.1
13	562090.61	2173114.07	0.1
14	562122.60	2173098.10	0.1
1	562135.20	2173107.69	0.1

Приложение 5  
УТВЕРЖДЕНА  
постановлением Администрации Новгородского

СХЕМА ГРАНИЦ РАЗМЕЩЕНИЯ ПУБЛИЧНОГО СЕРВИТУТА

**Объект:** ВЛИ-0,4 кв Л-2 от СТП-«Радбелик-2»

**Местоположение:** Новгородская область, Новгородский район, Ракомское сельское поселение, д. Радбелик **Кадастровый квартал:** 53:11:0900112

**Кадастровые номера земельных участков:** 53:11:0900112:49, 53:11:0900112:50, 53:11:0900112:51 **Система**

**координат:** МСК-53 (Зона 2)

**Каталог координат:**

**Площадь сервитута:** 303 кв.м



Масштаб 1:1000

Используемые условные знаки и обозначения:

Граница публично-0,4 кв Л-2 от СТП-«Радбелик-2» о сервитута				
Номер угла	X, м	Граница и кадастр. обозначение	Угловой номер кадастрового квартала	Средняя квадратическая погрешность характерной точки
1	561046.84	Граница и кадастр. обозначение 2173836.20	53:11:0900112:49	0.1
2	561044.60	2173839.52		0.1
3	561013.85	2173818.86		0.1
4	560986.31	2173800.34		0.1
5	560987.91	2173792.58		0.1
6	560991.83	2173793.40		0.1
7	560990.77	2173798.48		0.1
8	561016.09	2173815.54		0.1
1	561046.84	2173836.20		0.1

Приложение 6  
УТВЕРЖДЕНА

постановлением Администрации Новгородского  
муниципального района от 02.12.2022 №554

СХЕМА ГРАНИЦ РАЗМЕЩЕНИЯ ПУБЛИЧНОГО СЕРВИТУТА

**Объект:** ВЛ-0,4кв Л-1 от КТП «Шарматово-2»

**Местоположение:** Новгородская область, Новгородский район, Савинское сельское поселение **Кадастровый квартал:** 53:11:1500302

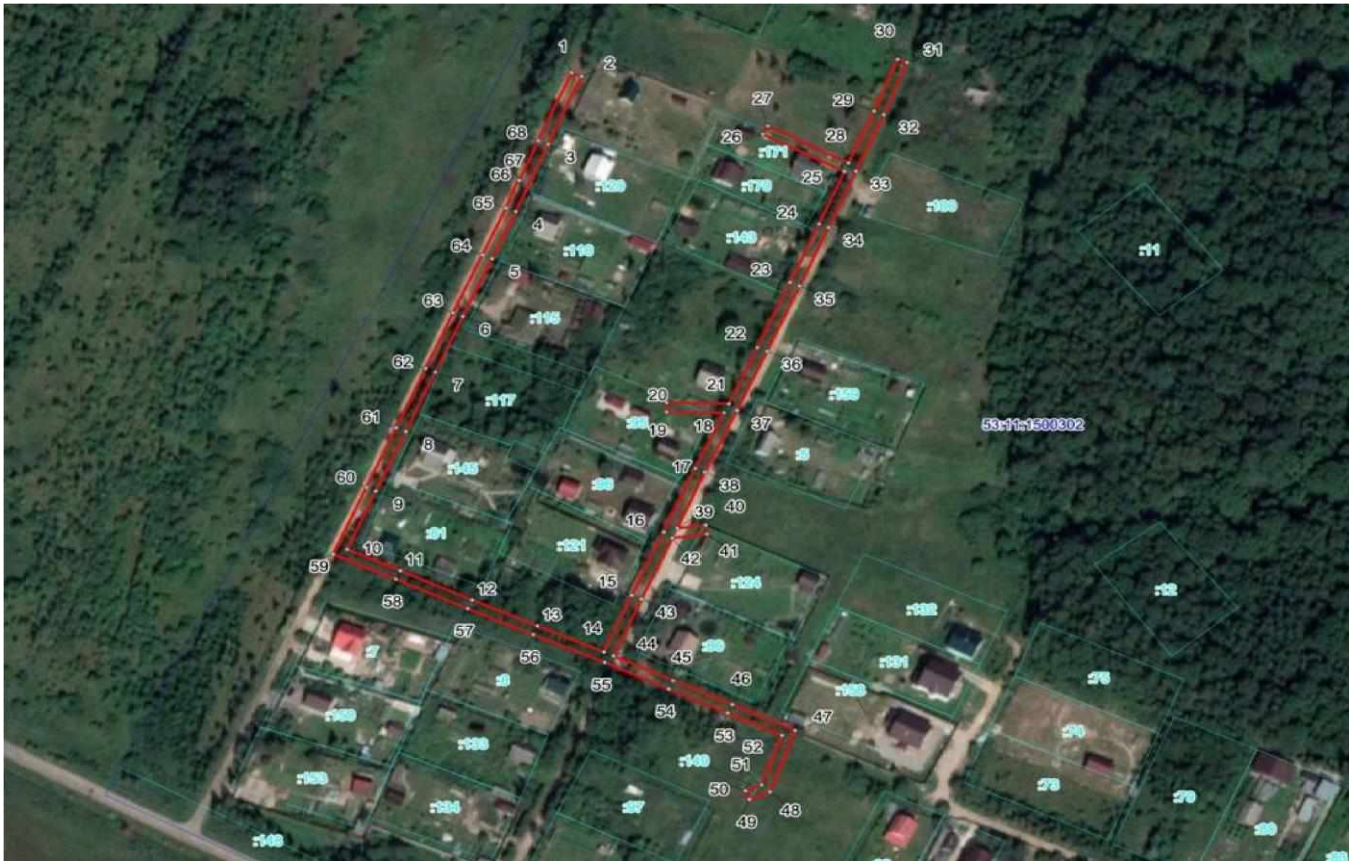
**Кадастровые номера земельных участков:** 53:11:1500302:95, 53:11:1500302:124, 53:11:1500302:143, 53:11:1500302:149, 53:11:1500302:171 **Система**

**координат:** МСК-53 (Зона 2)

**Каталог координат:**

**Площадь сервитута:** 3188 кв.м





Масштаб 1:2000 Используемые

условные знаки и обозначения:

Граница публЛ-0,4кв Л-1 от КТП «Шарматово-2» личного сервитута			
Номер угла	X, м	Y, м	дастровый номер кадастрового квартала Средняя квадратическая погрешность характерной точки
1	584094.59	2192286.37	58:11:1500302 Граница и ка обозначение земельного участка, сведения о котором внесены в ЕГРН <sup>0.1</sup>
2	584093.01	2192290.05	0.1
3	584063.33	2192277.36	0.1
4	584034.19	2192265.10	0.1
5	584013.83	2192256.05	0.1
6	583988.83	2192244.89	0.1
7	583964.69	2192234.44	0.1
8	583938.97	2192223.25	0.1
9	583913.25	2192211.87	0.1
10	583887.96	2192200.85	0.1
11	583878.74	2192221.11	0.1
12	583866.08	2192248.45	0.1
13	583854.83	2192273.33	0.1
14	583843.57	2192298.67	0.1
15	583868.09	2192309.23	0.1
16	583895.56	2192321.46	0.1
17	583923.03	2192333.40	0.1
18	583947.03	2192344.34	0.1
19	583947.51	2192322.47	0.1
20	583951.51	2192322.55	0.1
21	583950.99	2192346.14	0.1
22	583975.34	2192357.05	0.1
23	584003.56	2192369.46	0.1
24	584028.83	2192380.47	0.1
25	584051.56	2192390.11	0.1
26	584067.70	2192359.15	0.1
27	584071.24	2192360.99	0.1
28	584055.25	2192391.69	0.1
29	584077.68	2192401.39	0.1
30	584100.50	2192410.33	0.1
31	584099.04	2192414.05	0.1
32	584076.19	2192405.10	0.1
33	584051.69	2192394.51	0.1
34	584027.26	2192384.15	0.1

35	584001.96	2192373.12	0.1
36	583973.73	2192360.71	0.1
37	583948.14	2192349.25	0.1
38	583921.42	2192337.06	0.1
39	583897.18	2192326.52	0.1
40	583898.54	2192337.33	0.1
41	583894.58	2192337.83	0.1
42	583892.91	2192324.66	0.1
43	583866.50	2192312.90	0.1
44	583841.90	2192302.31	0.1
45	583831.21	2192324.98	0.1
46	583820.78	2192347.46	0.1
47	583809.63	2192371.40	0.1
48	583783.03	2192361.80	0.1
49	583779.83	2192354.01	0.1
50	583783.53	2192352.49	0.1
51	583786.07	2192358.65	0.1
52	583807.54	2192366.40	0.1
53	583817.16	2192345.78	0.1
54	583827.59	2192323.29	0.1
55	583839.10	2192298.88	0.1
56	583851.17	2192271.70	0.1
57	583862.44	2192246.80	0.1
58	583875.10	2192219.45	0.1
59	583885.94	2192195.63	0.1
60	583914.85	2192208.21	0.1
61	583940.57	2192219.59	0.1
62	583966.28	2192230.77	0.1
63	583990.42	2192241.22	0.1
64	584015.45	2192252.39	0.1
65	584035.72	2192261.40	0.1
66	584047.93	2192265.85	0.1
67	584047.71	2192266.46	0.1
68	584064.89	2192273.68	0.1
1	584094.59	2192286.37	0.1

Приложение 7

УТВЕРЖДЕНА

постановлением Администрации Новгородского  
муниципального района от 02.12.2022 №554

СХЕМА ГРАНИЦ РАЗМЕЩЕНИЯ ПУБЛИЧНОГО СЕРВИТУТА

Объект: ВЛ-0,4 кВ 0,2 /реконструкция э/сетей в н.п. Радиваново/

Местоположение: Новгородская область, Новгородский район, Савинское сельское поселение, д. Радионово Кадастровый квартал:

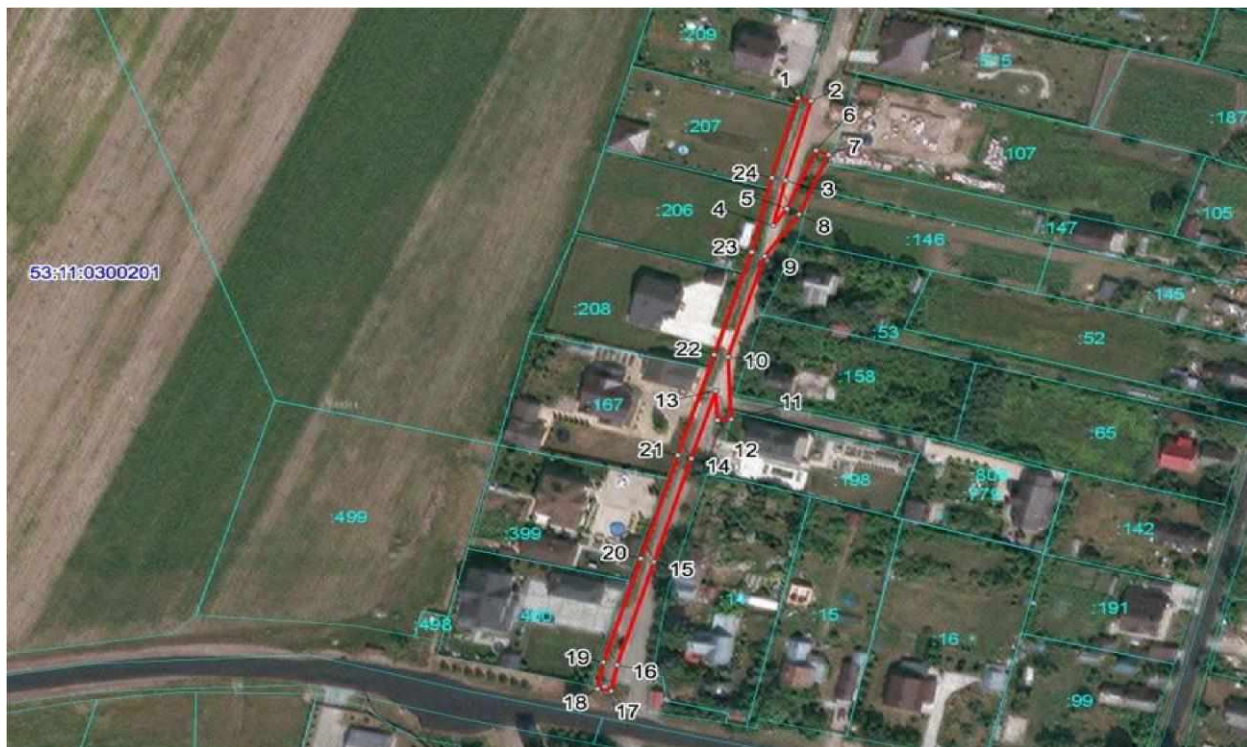
53:11:0300201

Кадастровые номера земельных участков: 53:11:0300201:146, 53:11:0300201:147, 53:11:0300201:167, 53:11:0300201:183, 53:11:0300201:198, 53:11:0300201:206, 53:11:0300201:207, 53:11:0300201:208, 53:11:0300201:209 Система координат: МСК-53 (Зона 2)

Каталог координат:

Площадь сервитута: 1053 кв.м





Масштаб 1:2000

Используемые условные знаки и обозначения:

ВЛ-0,4 кв 0,2 /реконструкция э/сетей в н.п. Радиваново/ Граница публичного сервитута

Номер угла	X, м	Y, м	Средняя квадратическая погрешность характерной точки
1	580709.24	2186651.41	0.1
2	580708.20	2186655.27	0.1
3	580680.72	2186647.87	0.1
4	580665.05	2186644.31	0.1
5	580670.83	2186648.28	0.1
6	580691.12	2186656.64	0.1
7	580689.60	2186660.34	0.1
8	580668.90	2186651.81	0.1
9	580654.44	2186641.87	0.1
10	580619.43	2186631.26	0.1
11	580597.70	2186632.21	0.1
12	580597.52	2186628.21	0.1
13	580607.77	2186627.76	0.1
14	580584.21	2186620.70	0.1
15	580548.37	2186610.01	0.1
16	580512.58	2186599.35	0.1
17	580503.51	2186597.60	0.1
18	580504.27	2186593.68	0.1
19	580513.57	2186595.46	0.1
20	580549.51	2186606.17	0.1
21	580585.35	2186616.86	0.1
22	580620.25	2186627.33	0.1
23	580655.83	2186638.12	0.1
24	580681.64	2186643.98	0.1
1	580709.24	2186651.41	0.1

Приложение 8  
УТВЕРЖДЕНА

постановлением Администрации Новгородского  
муниципального района от 02.12.2022 №554

СХЕМА ГРАНИЦ РАЗМЕЩЕНИЯ ПУБЛИЧНОГО СЕРВИТУТА

Объект: ВЛ-0,4кВ Л-1 от КТП«Волховец-1» (ВЛ-10кВ Л-6 ПС Восточная)

Местоположение: Новгородская область, Новгородский район, Савинское сельское поселение, п.Волховец Кадастровый квартал: 53:11:0300105

Кадастровые номера земельных участков: 53:11:0300105:402, 53:11:0300105:1555, 53:11:0300105:2322, 53:11:0300105:2324, 53:11:0300105:2325, 53:11:0300105:3286, 53:11:0300105:3295 Система координат: МСК-53 (Зона 2)

Каталог координат:

Площадь сервитута: 1178 кв.м



Масштаб 1:1200

**Используемые условные знаки и обозначения:**

ВЛ-0,4кВ Л-1 от КТП«Волховец-1» (ВЛ-10кВ Л-6 ПС Восточная) Граница публичного сервитута

Номер угла	X, м	Граница и кадастр Y, м	Средняя квадратическая погрешность характерной точки
1	580175.37	2183066.59	0.1
2	580171.41	2183067.09	0.1
3	580170.72	2183061.67	0.1
4	580165.26	2183026.65	0.1
5	580161.14	2182997.47	0.1
6	580157.18	2182969.83	0.1
7	580119.62	2182944.18	0.1
8	580085.33	2182921.11	0.1
9	580050.10	2182897.90	0.1
10	580050.24	2182872.60	0.1
11	580067.32	2182867.94	0.1
12	580093.76	2182860.51	0.1
13	580094.84	2182864.37	0.1
14	580068.39	2182871.80	0.1
15	580054.23	2182875.67	0.1
16	580054.11	2182895.78	0.1
17	580087.54	2182917.77	0.1
18	580121.86	2182940.86	0.1
19	580160.87	2182967.50	0.1
20	580165.10	2182996.91	0.1
21	580169.22	2183026.05	0.1
22	580174.68	2183061.08	0.1
1	580175.37	2183066.59	0.1

Приложение 9  
УТВЕРЖДЕНА

постановлением Администрации Новгородского  
муниципального района от 02.12.2022 №554

**СХЕМА ГРАНИЦ РАЗМЕЩЕНИЯ ПУБЛИЧНОГО СЕРВИТУТА**

**Объект:** ВЛ-0,4 кВ Л-1 от КТП Волховец-5

**Местоположение:** Новгородская область, Новгородский район, Савинское сельское поселение, п. Волховец Кадастровый квартал:  
53:11:0300105

**Кадастровые номера земельных участков:** 53:11:0300105:48, 53:11:0300105:60, 53:11:0300105:68, 53:11:0300105:72, 53:11:0300105:154, 53:11:0300105:166, 53:11:0300105:203, 53:11:0300105:321, 53:11:0300105:351, 53:11:0300105:366, 53:11:0300105:419, 53:11:0300105:422,

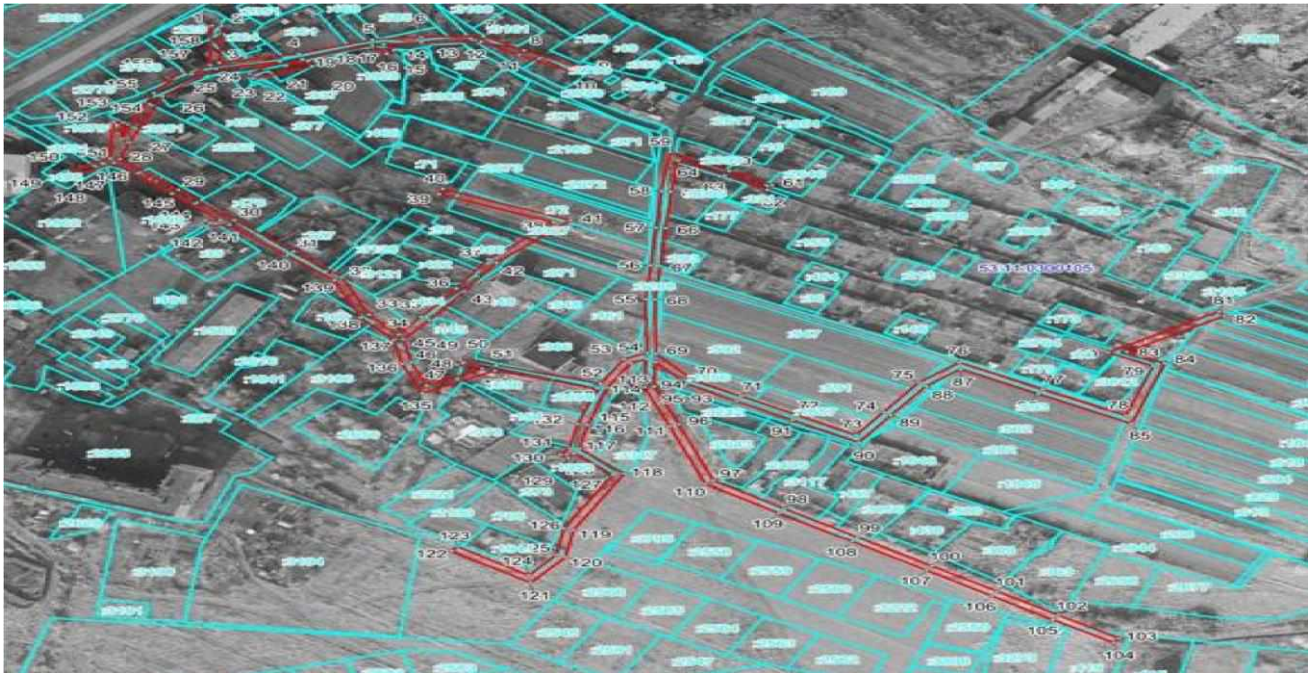


53:11:0300105:434, 53:11:0300105:461, 53:11:0300105:522, 53:11:0300105:523, 53:11:0300105:547, 53:11:0300105:591, 53:11:0300105:592, 53:11:0300105:593, 53:11:0300105:636, 53:11:0300105:671, 53:11:0300105:1856, 53:11:0300105:1857, 53:11:0300105:1941, 53:11:0300105:1950, 53:11:0300105:2646, 53:11:0300105:2698, 53:11:0300105:2699, 53:11:0300105:2790, 53:11:0300105:3056, 53:11:0300105:3095, 53:11:0300105:3106, 53:11:0300105:3117, 53:11:0300105:3161, 53:11:0300105:3288, 53:11:0300105:3289, 53:11:0300105:3327, 53:11:0300105:3812, 53:11:0300105:3815, 53:11:0300105:35, 53:11:0300105:160, 53:11:0300105:223, 53:11:0300105:224, 53:11:0300105:227, 53:11:0300105:323, 53:11:0300105:337, 53:11:0300105:361, 53:11:0300105:405, 53:11:0300105:458, 53:11:0300105:470, 53:11:0300105:1859, 53:11:0300105:1928, 53:11:0300105:3120, 53:11:0300105:3121, 53:11:0300105:3159, 53:11:0300105:3251, 53:11:0300105:3291

Система координат: МСК-53 (Зона 2)

Каталог координат:

Площадь сервитута: 7806 кв.м



Масштаб 1:3100

Используемые условные знаки и обозначения:

Граница публичнВЛ-0,4 кв Л-1 от КТП Волховец-5ого сервитута				
Номер угла	X, м	Y, м	Условный номер кадастрового квартала	Средняя квадратическая погрешность характерной точки
1	580104.17	53:11:0300105:223	2183056.10	0.1
2	580104.09		2183060.10	0.1
3	580076.85		2183059.04	0.1
4	580083.51		2183092.32	0.1
5	580093.97		2183122.98	0.1
6	580095.94		2183143.63	0.1
7	580096.51		2183169.63	0.1
8	580086.09		2183186.48	0.1
9	580072.74		2183211.10	0.1
10	580069.17		2183209.17	0.1
11	580082.62		2183184.49	0.1
12	580092.50		2183168.51	0.1
13	580091.94		2183143.82	0.1
14	580090.42		2183127.87	0.1
15	580086.30		2183132.04	0.1
16	580083.46		2183129.22	0.1
17	580089.72		2183122.89	0.1
18	580079.78		2183093.77	0.1
19	580074.85		2183087.04	0.1
20	580078.27		2183096.36	0.1
21	580074.51		2183097.74	0.1

22	580065.61	2183073.47	0.1
23	580068.67	2183071.82	0.1
24	580077.83	2183084.34	0.1
25	580072.54	2183057.86	0.1
26	580052.42	2183035.23	0.1
27	580018.45	2183021.37	0.1
28	580006.24	2183017.63	0.1
29	579983.85	2183042.10	0.1
30	579961.44	2183065.42	0.1
31	579938.54	2183090.17	0.1
32	579919.67	2183110.58	0.1
33	579892.07	2183121.57	0.1
34	579877.47	2183133.95	0.1
35	579890.40	2183143.61	0.1
36	579911.14	2183158.08	0.1
37	579932.76	2183171.65	0.1
38	579959.86	2183198.99	0.1
39	579980.66	2183150.94	0.1
40	579984.34	2183152.52	0.1
41	579961.26	2183206.05	0.1
42	579930.25	2183174.80	0.1
43	579908.98	2183161.44	0.1
44	579888.09	2183146.87	0.1
45	579873.77	2183136.18	0.1
46	579857.25	2183139.36	0.1
47	579839.99	2183145.95	0.1
48	579852.48	2183169.01	0.1
49	579855.48	2183158.45	0.1
50	579859.32	2183159.55	0.1
51	579854.98	2183174.84	0.1
52	579841.52	2183218.45	0.1
53	579859.50	2183228.14	0.1
54	579863.92	2183237.88	0.1
55	579903.37	2183237.44	0.1
56	579928.21	2183239.51	0.1
57	579955.83	2183241.82	0.1
58	579982.71	2183243.94	0.1
59	580011.57	2183247.47	0.1
60	579997.56	2183272.32	0.1
61	579987.19	2183290.35	0.1
62	579983.73	2183288.35	0.1
63	579994.08	2183270.35	0.1
64	580005.13	2183250.71	0.1
65	579982.35	2183247.92	0.1
66	579955.51	2183245.80	0.1
67	579927.87	2183243.49	0.1
68	579903.24	2183241.44	0.1
69	579863.33	2183241.88	0.1
70	579844.35	2183256.84	0.1
71	579832.11	2183277.24	0.1
72	579818.27	2183300.88	0.1
73	579803.47	2183325.28	0.1
74	579820.57	2183336.77	0.1
75	579842.34	2183351.51	0.1
76	579857.00	2183368.59	0.1
77	579837.30	2183403.35	0.1
78	579817.95	2183438.11	0.1
79	579854.46	2183449.55	0.1
80	579864.30	2183430.64	0.1
81	579894.36	2183477.00	0.1
82	579891.00	2183479.18	0.1
83	579864.68	2183438.59	0.1
84	579856.40	2183454.37	0.1
85	579812.13	2183440.45	0.1
86	579833.81	2183401.40	0.1
87	579852.15	2183369.04	0.1
88	579839.61	2183354.49	0.1
89	579818.33	2183340.09	0.1
90	579798.07	2183326.49	0.1
91	579814.82	2183298.85	0.1



92	579828.66	2183275.21	0.1
93	579841.27	2183254.18	0.1
94	579857.15	2183241.66	0.1
95	579839.44	2183240.91	0.1
96	579811.56	2183251.04	0.1
97	579770.35	2183265.74	0.1
98	579749.65	2183295.41	0.1
99	579728.57	2183325.91	0.1
100	579707.27	2183357.01	0.1
101	579688.58	2183384.28	0.1
102	579671.04	2183409.86	0.1
103	579654.12	2183435.33	0.1
104	579650.78	2183433.11	0.1
105	579667.71	2183407.63	0.1
106	579685.28	2183382.02	0.1
107	579703.97	2183354.75	0.1
108	579725.27	2183323.65	0.1
109	579746.36	2183293.13	0.1
110	579767.81	2183262.40	0.1
111	579810.20	2183247.28	0.1
112	579838.84	2183236.89	0.1
113	579859.48	2183237.76	0.1
114	579856.45	2183231.04	0.1
115	579838.35	2183221.29	0.1
116	579810.89	2183212.93	0.1
117	579793.62	2183209.53	0.1
118	579775.39	2183228.53	0.1
119	579733.88	2183207.17	0.1
120	579713.53	2183203.82	0.1
121	579694.81	2183189.18	0.1
122	579718.05	2183156.27	0.1
123	579721.31	2183158.57	0.1
124	579700.27	2183188.41	0.1
125	579715.18	2183200.03	0.1
126	579735.08	2183203.32	0.1
127	579774.58	2183223.61	0.1
128	579790.01	2183207.52	0.1
129	579786.89	2183204.89	0.1
130	579789.47	2183201.83	0.1
131	579793.82	2183205.50	0.1
132	579811.83	2183209.04	0.1
133	579837.80	2183216.94	0.1
134	579850.90	2183174.50	0.1
135	579834.29	2183143.87	0.1
136	579856.11	2183135.51	0.1
137	579873.37	2183132.19	0.1
138	579889.97	2183118.10	0.1
139	579917.34	2183107.21	0.1
140	579935.60	2183087.45	0.1
141	579957.91	2183063.34	0.1
142	579957.04	2183053.78	0.1
143	579961.02	2183053.42	0.1
144	579961.57	2183059.50	0.1
145	579980.91	2183039.38	0.1
146	580003.17	2183015.05	0.1
147	579994.22	2182998.68	0.1
148	579991.08	2182996.51	0.1
149	579993.36	2182993.21	0.1
150	579997.31	2182995.98	0.1
151	580006.83	2183013.41	0.1
152	580033.61	2183014.88	0.1
153	580033.39	2183018.88	0.1
154	580021.30	2183018.21	0.1
155	580054.61	2183031.82	0.1
156	580071.00	2183043.55	0.1
157	580068.67	2183047.50	0.1
158	580075.32	2183054.98	0.1
1	580104.17	2183056.10	0.1

СХЕМА ГРАНИЦ РАЗМЕЩЕНИЯ ПУБЛИЧНОГО СЕРВИТУТА

**Объект:** ВЛ-0,4 кв Л-1 от КТП Волховец-3 (ВЛ-10кВ Л-6 ПС Восточная)

**Местоположение:** Новгородская область, Новгородский район, Савинское сельское поселение, п. Волховец Кадастровый квартал:  
53:11:0300105

**Кадастровые номера земельных участков:** 53:11:0300105:401, 53:11:0300105:648, 53:11:0300105:1563, 53:11:0300105:2349,  
53:11:0300105:2365, 53:11:0300105:2613, 53:11:0300105:2684, 53:11:0300105:2776 Система координат: МСК-53 (Зона 2)

Каталог координат:

Площадь сервитута: 1435 кв.м



Масштаб 1:1200

Используемые условные знаки и обозначения:

ВЛ-0,4 кв Л-1 от КТП Волховец-3 (ВЛ-10кВ Л-6 ПС Восточная) Граница публичного сервитута

Номер угла	X, м	Граница и кадастровый номер кадастрового квартала	Средняя квадратическая погрешность характерной точки
1	579878.89	2182911.22	0.1
2	579876.63	2182914.52	0.1
3	579851.43	2182897.24	0.1
4	579835.99	2182887.07	0.1
5	579827.36	2182892.22	0.1
6	579820.82	2182910.66	0.1
7	579815.75	2182924.75	0.1
8	579831.80	2182931.45	0.1
9	579829.65	2182963.45	0.1
10	579855.18	2182973.52	0.1
11	579884.90	2182984.99	0.1
12	579906.03	2183014.89	0.1
13	579901.67	2183030.09	0.1
14	579904.33	2183038.35	0.1
15	579900.53	2183039.57	0.1
16	579898.88	2183034.47	0.1
17	579889.03	2183047.78	0.1
18	579861.69	2183030.64	0.1

19	579842.90	2183051.20	0.1
20	579839.94	2183048.50	0.1
21	579860.95	2183025.43	0.1
22	579888.08	2183042.46	0.1
23	579897.76	2183029.23	0.1
24	579901.46	2183016.36	0.1
25	579888.77	2183010.24	0.1
26	579890.51	2183006.64	0.1
27	579897.77	2183010.14	0.1
28	579882.37	2182988.30	0.1
29	579853.73	2182977.25	0.1
30	579825.46	2182966.11	0.1
31	579827.62	2182934.04	0.1
32	579810.70	2182926.94	0.1
33	579817.06	2182909.32	0.1
34	579824.06	2182889.55	0.1
35	579836.11	2182882.36	0.1
36	579853.65	2182893.91	0.1
1	579878.89	2182911.22	0.1

Приложение 11  
**УТВЕРЖДЕНА**  
постановлением Администрации Новгородского  
муниципального района от 02.12.2022 №554

**СХЕМА ГРАНИЦ РАЗМЕЩЕНИЯ ПУБЛИЧНОГО СЕРВИТУТА**

**Объект:** ВЛ-0,4 кв Л-3 от КТП Волховец-2 (ВЛ-10кВ Л-6 ПС Восточная)

**Местоположение:** Новгородская область, Новгородский район, Савинское сельское поселение, п. Волховец

**Кадастровый квартал:** 53:11:0300105

**Кадастровые номера земельных участков:** 53:11:0300105:404, 53:11:0300105:557, 53:11:0300105:3233, 53:11:0300105:3234 Система

**координат:** МСК-53 (Зона 2)

**Каталог координат:**

**Площадь сервитута:** 1571 кв.м



Масштаб 1:1800

**Используемые условные знаки и обозначения:**

ВЛ-0,4 кв Л-3 от КТП Волховец-2 (ВЛ-10кВ Л-6 ПС Восточная) Граница публичного сервитута

Номер угла	X, м	Y, м	Средняя квадратическая погрешность характерной точки
1	580269.88	2183237.00	0.1
2	580246.91	2183261.55	0.1
3	580225.32	2183284.69	0.1
4	580204.95	2183306.16	0.1
5	580183.67	2183328.89	0.1
6	580159.24	2183354.99	0.1
7	580132.17	2183344.37	0.1
8	580108.11	2183369.10	0.1
9	580077.94	2183400.93	0.1
10	580050.56	2183378.35	0.1
11	580033.75	2183363.74	0.1
12	580009.82	2183388.59	0.1
13	579989.39	2183409.43	0.1
14	579985.14	2183409.08	0.1
15	579985.46	2183405.10	0.1
16	579987.86	2183405.29	0.1
17	580006.95	2183385.81	0.1
18	580033.52	2183358.24	0.1
19	580053.12	2183375.28	0.1
20	580077.61	2183395.47	0.1
21	580105.22	2183366.33	0.1
22	580131.16	2183339.67	0.1
23	580158.17	2183350.31	0.1
24	580180.75	2183326.15	0.1
25	580202.03	2183303.42	0.1
26	580222.40	2183281.96	0.1
27	580243.99	2183258.82	0.1
28	580266.96	2183234.26	0.1
1	580269.88	2183237.00	0.1

Приложение 12

УТВЕРЖДЕНА

постановлением Администрации Новгородского  
муниципального района от 02.12.2022 №554

СХЕМА ГРАНИЦ РАЗМЕЩЕНИЯ ПУБЛИЧНОГО СЕРВИТУТА

Объект: ВЛ-0,4 кВ Л-3 от КТП Трубочино-9

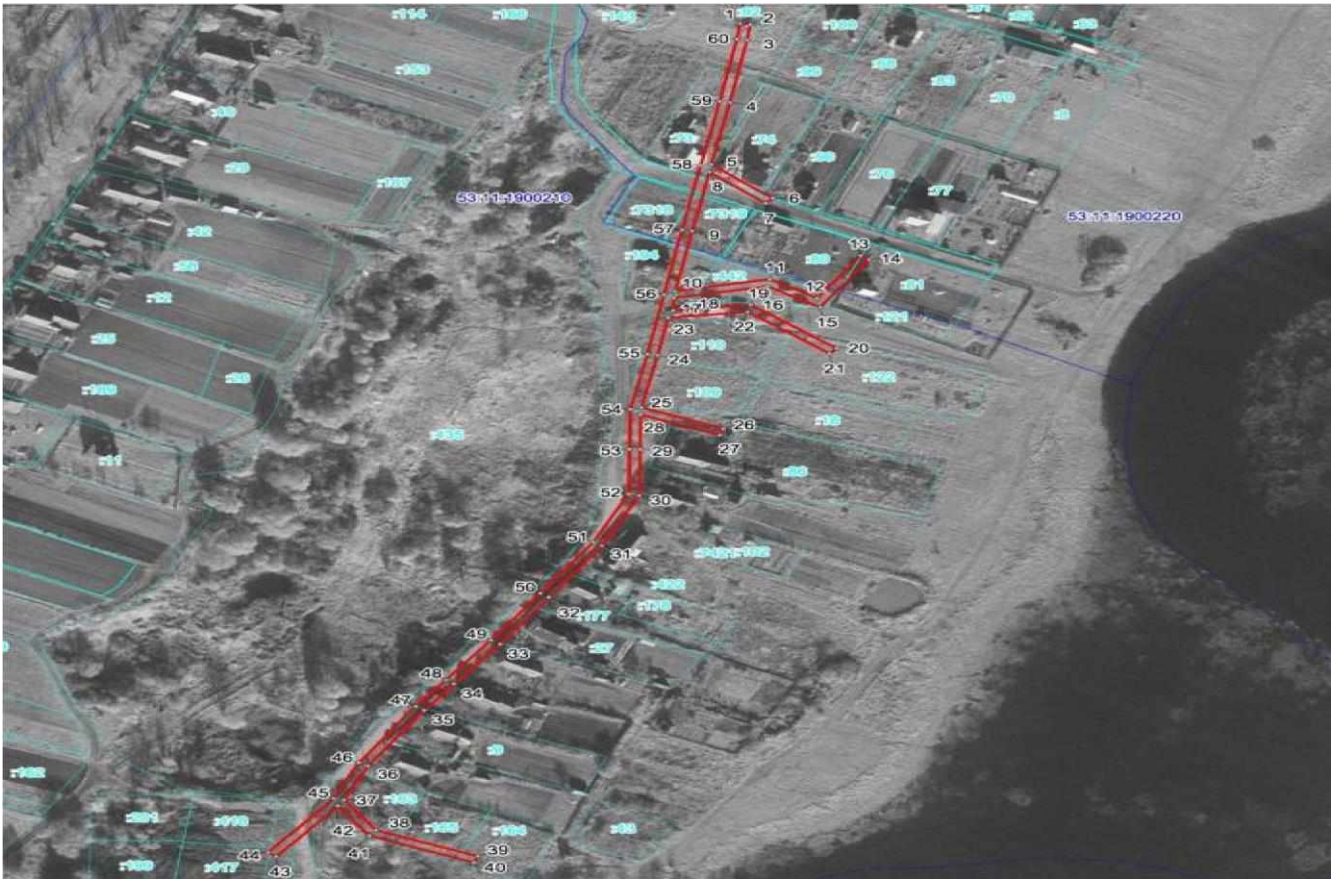
Местоположение: Новгородская область, Новгородский район, Трубочинское сельское поселение, д. Трубочино Кадастровый квартал:  
53:11:1900210, 53:11:1900220

Кадастровые номера земельных участков: 53:11:0000000:6812, 53:11:0000000:7318, 53:11:0000000:7319, 53:11:0000000:7421,  
53:11:1900209:194, 53:11:1900210:9, 53:11:1900210:27, 53:11:1900210:109, 53:11:1900210:110, 53:11:1900210:122, 53:11:1900210:163, 53:11:1900210:164,  
53:11:1900210:165, 53:11:1900210:177, 53:11:1900210:178, 53:11:1900210:417, 53:11:1900210:422, 53:11:1900210:435, 53:11:1900210:442,  
53:11:1900220:73, 53:11:1900220:74, 53:11:1900220:81, 53:11:1900220:90, 53:11:1900220:92 Система координат: МСК-53 (Зона 2)

Каталог координат:

Площадь сервитута: 3323 кв.м





Масштаб 1:2900

Используемые условные знаки и обозначения:

Граница публичногВЛ-0,4 кв Л-3 от КТП Трубичино-9о сервитута			
Номер угла	X, м	Граница и кадастр	Средняя квадратическая погрешность
	53:11:190021	У, м	Средняя квадратическая погрешность
	53:11:190021	Граница и кадастр	Средняя квадратическая погрешность
1	586475.71	Граница и кадастр	Средняя квадратическая погрешность
2	586475.15	Граница и кадастр	Средняя квадратическая погрешность
3	586465.88	Граница и кадастр	Средняя квадратическая погрешность
4	586429.21	Граница и кадастр	Средняя квадратическая погрешность
5	586392.67	Граница и кадастр	Средняя квадратическая погрешность
6	586372.96	Граница и кадастр	Средняя квадратическая погрешность
7	586369.88	Граница и кадастр	Средняя квадратическая погрешность
8	586388.18	Граница и кадастр	Средняя квадратическая погрешность
9	586353.53	Граница и кадастр	Средняя квадратическая погрешность
10	586318.18	Граница и кадастр	Средняя квадратическая погрешность
11	586325.17	Граница и кадастр	Средняя квадратическая погрешность
12	586313.98	Граница и кадастр	Средняя квадратическая погрешность
13	586339.00	Граница и кадастр	Средняя квадратическая погрешность
14	586336.76	Граница и кадастр	Средняя квадратическая погрешность
15	586308.57	Граница и кадастр	Средняя квадратическая погрешность
16	586320.96	Граница и кадастр	Средняя квадратическая погрешность
17	586314.00	Граница и кадастр	Средняя квадратическая погрешность
18	586306.68	Граница и кадастр	Средняя квадратическая погрешность
19	586310.06	Граница и кадастр	Средняя квадратическая погрешность
20	586284.44	Граница и кадастр	Средняя квадратическая погрешность
21	586281.28	Граница и кадастр	Средняя квадратическая погрешность
22	586305.89	Граница и кадастр	Средняя квадратическая погрешность
23	586302.42	Граница и кадастр	Средняя квадратическая погрешность

24	586280.22	2182248.69	0.1
25	586249.53	2182242.39	0.1
26	586237.07	2182274.26	0.1
27	586233.35	2182272.80	0.1
28	586245.36	2182242.06	0.1
29	586224.93	2182241.84	0.1
30	586197.64	2182241.45	0.1
31	586168.20	2182227.18	0.1
32	586137.85	2182206.47	0.1
33	586110.13	2182187.38	0.1
34	586086.69	2182169.59	0.1
35	586071.25	2182157.99	0.1
36	586038.44	2182136.03	0.1
37	586018.37	2182126.84	0.1
38	586000.48	2182139.12	0.1
39	585985.15	2182178.83	0.1
40	585981.41	2182177.39	0.1
41	585997.19	2182136.54	0.1
42	586014.82	2182124.42	0.1
43	585984.99	2182100.46	0.1
44	585987.49	2182097.34	0.1
45	586019.23	2182122.84	0.1
46	586040.36	2182132.51	0.1
47	586073.57	2182154.73	0.1
48	586089.10	2182166.39	0.1
49	586112.47	2182184.14	0.1
50	586140.11	2182203.17	0.1
51	586170.23	2182223.71	0.1
52	586198.62	2182237.48	0.1
53	586224.97	2182237.84	0.1
54	586248.49	2182238.11	0.1
55	586280.96	2182244.76	0.1
56	586316.02	2182251.21	0.1
57	586354.26	2182258.33	0.1
58	586392.25	2182265.37	0.1
59	586429.94	2182272.84	0.1
60	586084.61	2182169.59	0.1
1	586475.71	2182280.79	0.1

Приложение 13  
УТВЕРЖДЕНА  
постановлением Администрации Новгородского  
муниципального района от 02.12.2022 №554

#### СХЕМА ГРАНИЦ РАЗМЕЩЕНИЯ ПУБЛИЧНОГО СЕРВИТУТА

**Объект:** ВЛ-0,4 кВ РП Трубичино Л-4 д.Трубичино, ул.Устье

**Местоположение:** Новгородская область, Новгородский район, Трубичинское сельское поселение, д.Трубичино Кадастровый квартал: 53:11:1900209


**Кадастровые номера земельных участков:** 53:11:1900209:2, 53:11:1900209:9, 53:11:1900209:17, 53:11:1900209:19, 53:11:1900209:24, 53:11:1900209:28, 53:11:1900209:33, 53:11:1900209:35, 53:11:1900209:44, 53:11:1900209:47, 53:11:1900209:48, 53:11:1900209:49, 53:11:1900209:58, 53:11:1900209:82, 53:11:1900209:89, 53:11:1900209:99, 53:11:1900209:105, 53:11:1900209:108, 53:11:1900209:115, 53:11:1900209:124, 53:11:1900209:131, 53:11:1900209:132, 53:11:1900209:140, 53:11:1900209:183, 53:11:1900209:184, 53:11:1900209:185, 53:11:1900209:202, 53:11:1900209:208, 53:11:1900209:211, 53:11:1900209:216, 53:11:1900209:258, 53:11:1900209:327, 53:11:1900209:328, 53:11:1900209:346, 53:11:1900209:392, 53:11:1900209:397, 53:11:1900209:402, 53:11:1900209:547, 53:11:1900209:592, 53:11:1900209:595, 53:11:1900209:5, 53:11:1900209:20, 53:11:1900209:21, 53:11:1900209:22, 53:11:1900209:32, 53:11:1900209:39, 53:11:1900209:41, 53:11:1900209:42, 53:11:1900209:43, 53:11:1900209:50, 53:11:1900209:91, 53:11:1900209:100, 53:11:1900209:111, 53:11:1900209:113, 53:11:1900209:125, 53:11:1900209:126, 53:11:1900209:141, 53:11:1900209:149, 53:11:1900209:154, 53:11:1900209:167, 53:11:1900209:168, 53:11:1900209:203, 53:11:1900209:209, 53:11:1900209:213, 53:11:1900209:214, 53:11:1900209:359, 53:11:1900209:365, 53:11:1900209:398, 53:11:1900209:399, 53:11:1900209:400, 53:11:1900209:512, 53:11:1900209:517, 53:11:1900209:532, 53:11:1900209:552, 53:11:1900209:558, 53:11:1900209:559, 53:11:1900209:579, 53:11:1900209:597, 53:11:1900209:598, 53:11:1900210:2, 53:11:1900209:60, 53:11:1900209:61, 53:11:1900209:63, 53:11:1900209:65, 53:11:1900209:135, 53:11:1900209:160, 53:11:1900209:169, 53:11:1900209:179, 53:11:1900209:180, 53:11:1900209:181, 53:11:1900209:189, 53:11:1900209:334, 53:11:1900209:344, 53:11:1900209:391, 53:11:1900209:549, 53:11:1900209:571 Система

**координат:** МСК-53 (Зона 2)

**Каталог координат:**

**Площадь сервитута:** 13564 кв.м





Масштаб 1:2500

Используемые условные знаки и обозначения:

- Граница публичного сервитута  
— 53:11:1900209 Граница и кадастровый номер кадастрового квартала  
— :48 Граница и обозначение земельного участка, сведения о котором внесены в ЕГРН



Масштаб 1:2000

Используемые условные знаки и обозначения:

ВЛ-0,4 кв РП Трубиchino Л-4 д.Трубиchino, ул.Устье Граница публичного сервитута

Номер угла	X, м	53:11:1900209 Граница и кадастр	Y, м	Первый номер кадастрового квартала Средняя квадратическая погрешность характерной точки
1	585878.49	53:11:1900209 Граница и обознач	2181994.96	0.1
2	585872.96		2182008.10	0.1
3	585901.61		2182032.50	0.1
4	585924.39		2182051.44	0.1
5	585916.63		2182081.06	0.1

6	585908.62	2182117.55	0.1
7	585898.27	2182125.34	0.1
8	585895.87	2182122.14	0.1
9	585905.04	2182115.25	0.1
10	585912.75	2182080.12	0.1
11	585919.87	2182052.88	0.1
12	585899.03	2182035.56	0.1
13	585869.45	2182010.36	0.1
14	585842.52	2181996.86	0.1

15	585821.71	2181986.40	0.1
16	585789.66	2181969.79	0.1
17	585748.56	2181948.81	0.1
18	585726.80	2181937.56	0.1
19	585701.35	2181924.11	0.1
20	585661.91	2181903.66	0.1
21	585631.89	2181887.71	0.1
22	585602.63	2181873.27	0.1
23	585564.06	2181853.42	0.1
24	585524.02	2181832.91	0.1
25	585488.71	2181815.04	0.1
26	585458.72	2181799.77	0.1
27	585433.05	2181786.49	0.1
28	585404.57	2181771.90	0.1
29	585373.54	2181755.48	0.1
30	585339.95	2181738.44	0.1
31	585305.46	2181720.54	0.1
32	585282.16	2181733.07	0.1
33	585278.69	2181733.25	0.1
34	585279.73	2181737.85	0.1
35	585266.80	2181766.78	0.1
36	585276.15	2181778.62	0.1
37	585273.01	2181781.10	0.1
38	585264.95	2181770.90	0.1
39	585258.87	2181784.45	0.1
40	585267.01	2181796.20	0.1
41	585292.93	2181809.77	0.1
42	585326.86	2181827.28	0.1
43	585357.07	2181842.86	0.1
44	585375.94	2181852.50	0.1
45	585394.47	2181862.14	0.1
46	585413.58	2181871.60	0.1
47	585451.03	2181890.37	0.1
48	585480.92	2181905.64	0.1
49	585505.88	2181918.23	0.1
50	585542.90	2181937.15	0.1
51	585579.65	2181955.75	0.1
52	585602.40	2181966.41	0.1
53	585628.38	2181978.70	0.1
54	585664.38	2181995.88	0.1
55	585693.82	2182010.71	0.1
56	585720.70	2182023.95	0.1
57	585753.51	2182039.98	0.1
58	585789.15	2182057.32	0.1
59	585811.48	2182041.30	0.1
60	585813.82	2182044.56	0.1
61	585792.99	2182059.50	0.1
62	585822.11	2182077.07	0.1
63	585820.05	2182080.49	0.1
64	585788.42	2182061.41	0.1
65	585751.75	2182043.58	0.1
66	585718.94	2182027.55	0.1
67	585692.04	2182014.29	0.1
68	585662.62	2181999.48	0.1
69	585628.61	2181983.25	0.1
70	585617.49	2182012.26	0.1
71	585604.00	2182038.51	0.1



72	585600.44	2182036.69	0.1
73	585613.83	2182010.62	0.1
74	585624.98	2181981.53	0.1
75	585600.70	2181970.03	0.1
76	585577.89	2181959.35	0.1
77	585541.08	2181940.71	0.1
78	585504.06	2181921.79	0.1
79	585479.10	2181909.20	0.1
80	585449.23	2181893.93	0.1
81	585411.80	2181875.18	0.1
82	585394.39	2181866.56	0.1
83	585381.12	2181890.09	0.1
84	585363.56	2181922.31	0.1
85	585360.04	2181920.39	0.1
86	585377.62	2181888.15	0.1
87	585390.83	2181864.75	0.1
88	585374.10	2181856.06	0.1
89	585355.25	2181846.42	0.1
90	585325.02	2181830.84	0.1
91	585291.09	2181813.31	0.1
92	585264.29	2181799.28	0.1
93	585256.70	2181788.32	0.1

94	585236.72	2181820.93	0.1
95	585217.18	2181852.76	0.1
96	585176.48	2181837.35	0.1
97	585177.90	2181833.61	0.1
98	585215.50	2181847.84	0.1
99	585233.32	2181818.83	0.1
100	585253.74	2181785.47	0.1
101	585229.94	2181773.60	0.1
102	585193.31	2181756.36	0.1
103	585150.07	2181735.68	0.1
104	585151.79	2181732.08	0.1
105	585195.03	2181752.74	0.1
106	585231.68	2181770.00	0.1
107	585255.62	2181781.94	0.1
108	585262.66	2181766.25	0.1
109	585275.53	2181737.43	0.1
110	585274.45	2181732.63	0.1
111	585270.33	2181730.07	0.1
112	585264.31	2181714.81	0.1
113	585255.46	2181692.52	0.1
114	585238.41	2181683.15	0.1
115	585234.84	2181694.74	0.1
116	585231.02	2181693.56	0.1
117	585234.83	2181681.18	0.1
118	585209.93	2181667.35	0.1
119	585187.61	2181655.16	0.1
120	585154.08	2181636.28	0.1
121	585142.87	2181630.32	0.1
122	585131.63	2181659.59	0.1
123	585127.89	2181658.15	0.1
124	585139.32	2181628.38	0.1
125	585108.08	2181610.87	0.1
126	585078.91	2181595.68	0.1
127	585056.29	2181583.88	0.1
128	585040.54	2181597.53	0.1
129	585037.92	2181594.51	0.1
130	585052.48	2181581.89	0.1
131	585032.42	2181571.47	0.1
132	585029.35	2181581.45	0.1
133	585025.53	2181580.27	0.1
134	585030.00	2181565.71	0.1
135	585055.10	2181578.76	0.1
136	585066.63	2181554.81	0.1
137	585080.15	2181531.12	0.1
138	585094.14	2181507.50	0.1
139	585097.58	2181509.54	0.1
140	585083.61	2181533.14	0.1

141	585070.17	2181556.67	0.1
142	585058.65	2181580.60	0.1
143	585080.75	2181592.14	0.1
144	585106.06	2181605.32	0.1
145	585103.81	2181596.26	0.1
146	585107.69	2181595.30	0.1
147	585110.79	2181607.81	0.1
148	585142.75	2181625.73	0.1
149	585156.00	2181632.78	0.1
150	585189.55	2181651.66	0.1
151	585211.85	2181663.85	0.1
152	585238.19	2181678.47	0.1
153	585258.64	2181689.70	0.1
154	585266.71	2181710.00	0.1
155	585281.68	2181689.87	0.1
156	585252.97	2181674.92	0.1
157	585227.54	2181661.50	0.1
158	585199.53	2181646.93	0.1
159	585167.42	2181630.37	0.1
160	585179.81	2181605.93	0.1
161	585202.48	2181562.46	0.1
162	585206.02	2181564.32	0.1
163	585183.36	2181607.67	0.1
164	585172.78	2181628.63	0.1
165	585201.37	2181643.37	0.1
166	585227.28	2181656.86	0.1
167	585229.30	2181650.53	0.1
168	585247.25	2181615.20	0.1
169	585254.72	2181601.84	0.1
170	585258.22	2181603.80	0.1
171	585250.79	2181617.08	0.1
172	585233.02	2181652.05	0.1
173	585230.89	2181658.75	0.1
174	585253.02	2181670.42	0.1
175	585277.23	2181621.38	0.1
176	585285.25	2181599.51	0.1
177	585289.01	2181600.89	0.1
178	585280.91	2181622.96	0.1
179	585256.56	2181672.28	0.1
180	585285.60	2181687.41	0.1
181	585316.12	2181703.44	0.1
182	585341.74	2181715.70	0.1
183	585344.23	2181712.82	0.1
184	585354.62	2181721.84	0.1
185	585364.14	2181680.46	0.1
186	585376.24	2181655.29	0.1
187	585389.03	2181628.51	0.1
188	585392.63	2181630.23	0.1
189	585379.84	2181657.01	0.1
190	585367.94	2181681.80	0.1
191	585358.12	2181724.45	0.1
192	585385.61	2181738.28	0.1
193	585413.06	2181752.06	0.1
194	585441.85	2181766.76	0.1
195	585475.72	2181783.70	0.1
196	585509.05	2181801.42	0.1
197	585538.25	2181816.41	0.1
198	585573.31	2181834.38	0.1
199	585598.24	2181847.85	0.1
200	585622.28	2181860.40	0.1
201	585655.84	2181878.03	0.1
202	585692.03	2181896.98	0.1
203	585719.92	2181911.20	0.1
204	585747.90	2181925.62	0.1
205	585746.06	2181929.18	0.1
206	585718.10	2181914.76	0.1
207	585690.19	2181900.54	0.1
208	585653.98	2181881.57	0.1
209	585620.42	2181863.94	0.1
210	585596.36	2181851.39	0.1

211	585571.45	2181837.92	0.1
212	585536.43	2181819.97	0.1
213	585507.19	2181804.96	0.1
214	585473.88	2181787.26	0.1
215	585440.05	2181770.32	0.1
216	585411.26	2181755.62	0.1
217	585383.81	2181741.86	0.1
218	585354.92	2181727.32	0.1
219	585314.30	2181707.00	0.1
220	585285.26	2181691.74	0.1
221	585268.44	2181714.37	0.1
222	585273.57	2181727.37	0.1
223	585276.74	2181729.34	0.1
224	585281.06	2181729.13	0.1
225	585305.42	2181716.02	0.1
226	585341.77	2181734.88	0.1
227	585375.38	2181751.92	0.1
228	585406.41	2181768.36	0.1
229	585434.89	2181782.93	0.1
230	585460.54	2181796.21	0.1
231	585490.53	2181811.48	0.1
232	585525.84	2181829.35	0.1
233	585565.88	2181849.86	0.1
234	585604.43	2181869.69	0.1
235	585633.71	2181884.15	0.1
236	585663.77	2181900.12	0.1
237	585703.21	2181920.57	0.1
238	585728.66	2181934.02	0.1
239	585750.38	2181945.25	0.1
240	585791.48	2181966.23	0.1
241	585823.53	2181982.84	0.1
242	585844.32	2181993.28	0.1
243	585869.54	2182005.92	0.1
244	585874.81	2181993.40	0.1
1	585878.49	2181994.96	0.1

Приложение 14

УТВЕРЖДЕНА

постановлением Администрации Новгородского  
муниципального района от 02.12.2022 №554

СХЕМА ГРАНИЦ РАЗМЕЩЕНИЯ ПУБЛИЧНОГО СЕРВИТУТА

Объект: ВЛ-0,4 кв Л-2 от КТП Лешино-1

Местоположение: Новгородская область, Новгородский район, Ермолинское сельское поселение, д. Лешино

Кадастровый квартал: 53:11:0800604, 53:11:0800615

Кадастровые номера земельных участков: 53:11:0000000:6412, 53:11:0800604:186, 53:11:0800615:243, 53:11:0800615:244 Система координат:

МСК-53 (Зона 2)

Каталог координат:

Площадь сервитута: 747 кв.м





Масштаб 1:1000

Используемые условные знаки и обозначения:

ВЛ-0,4 кв Л-2 от КТП Лешино-1 Граница публичного сервитута				
Номер угла	X, м	Граница и кадастр. номер земельного участка, сведения о котором внесены в ЕГРН	Кадастровый номер квартала	Средняя квадратическая погрешность характерной точки
1	576925.25	Граница и кадастр. номер земельного участка, сведения о котором внесены в ЕГРН	53:11:0800615	0.1
2	576921.97	2175779.74	53:11:0800615	0.1
3	576908.25	2175788.54	53:11:0800615	0.1
4	576904.00	2175818.98	53:11:0800615	0.1
5	576898.46	2175837.82	53:11:0800615	0.1
6	576893.34	2175863.42	53:11:0800615	0.1
7	576886.77	2175885.80	53:11:0800615	0.1
8	576889.95	2175915.69	53:11:0800615	0.1
9	576916.46	2175929.82	53:11:0800615	0.1
10	576915.78	2175934.37	53:11:0800615	0.1
11	576886.65	2175938.31	53:11:0800615	0.1
12	576882.67	2175933.31	53:11:0800615	0.1
13	576889.44	2175915.71	53:11:0800615	0.1
14	576894.56	2175884.91	53:11:0800615	0.1
15	576900.10	2175862.57	53:11:0800615	0.1
16	576904.39	2175836.97	53:11:0800615	0.1
17	576918.30	2175817.90	53:11:0800615	0.1
18	576921.49	2175786.96	53:11:0800615	0.1
1	576925.25	2175778.34	53:11:0800615	0.1
1	576925.25	2175779.74	53:11:0800615	0.1

Приложение 15

УТВЕРЖДЕНА

постановлением Администрации Новгородского муниципального района от 02.12.2022 №554

СХЕМА ГРАНИЦ РАЗМЕЩЕНИЯ ПУБЛИЧНОГО СЕРВИТУТА

Объект: ВЛ-0,4 кв Л-1 от ЗТП-10/0,4 кв «Борки-3»

Местоположение: Новгородская область, Новгородский район, Борковское сельское поселение, д.Борки Кадастровый квартал: 53:11:0100403

Кадастровые номера земельных участков: 53:11:0100403:24, 53:11:0100403:88, 53:11:0100403:332, 53:11:0100403:391, 53:11:0100403:495, 53:11:0100403:643, 53:11:0100403:653, 53:11:0100403:738, 53:11:0100403:743, 53:11:0100403:920, 53:11:0100403:1410, 53:11:0100403:1422, 53:11:0100403:1424

Система координат: МСК-53 (Зона 2)

Каталог координат:

Площадь сервитута: 4324 кв.м



Масштаб 1:2800 Используемые

условные знаки и обозначения:

Граница публичного ВЛ-0,4 кв Л- 1 от ЗТП-10/0,4 кв «Борки-3»сервитута			
Номер угла	X, м	Граница и кадастровый номер земельного участка, сведения о котором внесены в ЕГРН	Средняя квадратическая погрешность характерной точки
1	561727.69	Граница и кадастровый номер земельного участка, сведения о котором внесены в ЕГРН	0.1
2	561724.87	2163580.76	0.1
3	561703.78	2163559.68	0.1
4	561687.44	2163551.08	0.1
5	561676.09	2163540.84	0.1
6	561666.85	2163532.45	0.1
7	561658.65	2163539.95	0.1
8	561660.94	2163542.48	0.1
9	561693.87	2163571.05	0.1
10	561691.25	2163574.07	0.1
11	561658.18	2163545.37	0.1
12	561655.71	2163542.67	0.1
13	561635.42	2163561.70	0.1
14	561614.00	2163581.90	0.1
15	561592.94	2163601.66	0.1
16	561570.11	2163622.82	0.1
17	561551.88	2163639.83	0.1
18	561562.76	2163662.20	0.1
19	561575.76	2163675.66	0.1
20	561598.38	2163699.45	0.1
21	561618.14	2163693.81	0.1
22	561643.18	2163686.62	0.1
23	561668.55	2163708.88	0.1
24	561662.54	2163730.58	0.1
25	561659.02	2163744.02	0.1
26	561674.10	2163768.81	0.1
27	561689.56	2163793.73	0.1

28	561699.98	2163791.45	0.1
29	561711.30	2163793.96	0.1
30	561710.44	2163797.86	0.1
31	561700.00	2163795.55	0.1
32	561687.65	2163798.25	0.1
33	561670.69	2163770.90	0.1
34	561654.71	2163744.67	0.1
35	561658.68	2163729.52	0.1
36	561664.04	2163710.24	0.1
37	561642.18	2163691.06	0.1
38	561619.24	2163697.65	0.1
39	561597.16	2163703.97	0.1
40	561572.87	2163678.42	0.1
41	561559.45	2163664.55	0.1
42	561546.98	2163638.95	0.1
43	561565.26	2163621.88	0.1
44	561543.39	2163611.21	0.1
45	561523.07	2163593.16	0.1
46	561502.20	2163573.51	0.1
47	561479.79	2163553.07	0.1
48	561454.15	2163529.79	0.1
49	561431.80	2163509.58	0.1
50	561408.97	2163488.80	0.1
51	561385.47	2163469.26	0.1
52	561359.18	2163454.72	0.1
53	561329.49	2163465.74	0.1
54	561306.22	2163445.86	0.1
55	561277.66	2163421.21	0.1
56	561280.28	2163418.19	0.1
57	561308.83	2163442.83	0.1
58	561330.32	2163461.18	0.1
59	561359.49	2163450.35	0.1
60	561387.71	2163465.92	0.1
61	561411.63	2163485.81	0.1
62	561434.48	2163506.62	0.1
63	561456.83	2163526.83	0.1
64	561482.48	2163550.11	0.1
65	561504.93	2163570.58	0.1
66	561525.79	2163590.22	0.1
67	561545.60	2163607.83	0.1
68	561568.40	2163618.96	0.1
69	561588.42	2163600.39	0.1
70	561578.43	2163593.22	0.1
71	561580.77	2163589.96	0.1
72	561591.41	2163597.61	0.1
73	561611.26	2163578.99	0.1
74	561632.68	2163558.78	0.1
75	561653.00	2163539.74	0.1
76	561636.85	2163522.70	0.1
77	561637.40	2163497.57	0.1
78	561610.19	2163494.87	0.1
79	561590.58	2163462.57	0.1
80	561571.77	2163447.93	0.1
81	561574.23	2163444.77	0.1
82	561593.60	2163459.85	0.1
83	561612.62	2163491.10	0.1
84	561641.48	2163493.94	0.1
85	561640.89	2163521.14	0.1
86	561655.93	2163537.02	0.1
87	561666.84	2163527.04	0.1
88	561678.77	2163537.87	0.1
89	561689.76	2163547.78	0.1
90	561706.17	2163556.42	0.1



1	561727.69	2163577.94	0.1
---	-----------	------------	-----

Приложение 16  
УТВЕРЖДЕНА  
постановлением Администрации Новгородского  
муниципального района от 02.12.2022 №554

СХЕМА ГРАНИЦ РАЗМЕЩЕНИЯ ПУБЛИЧНОГО СЕРВИТУТА

Объект: ВЛ-0,4 кв ПС Западная Л-10 д. Григорово

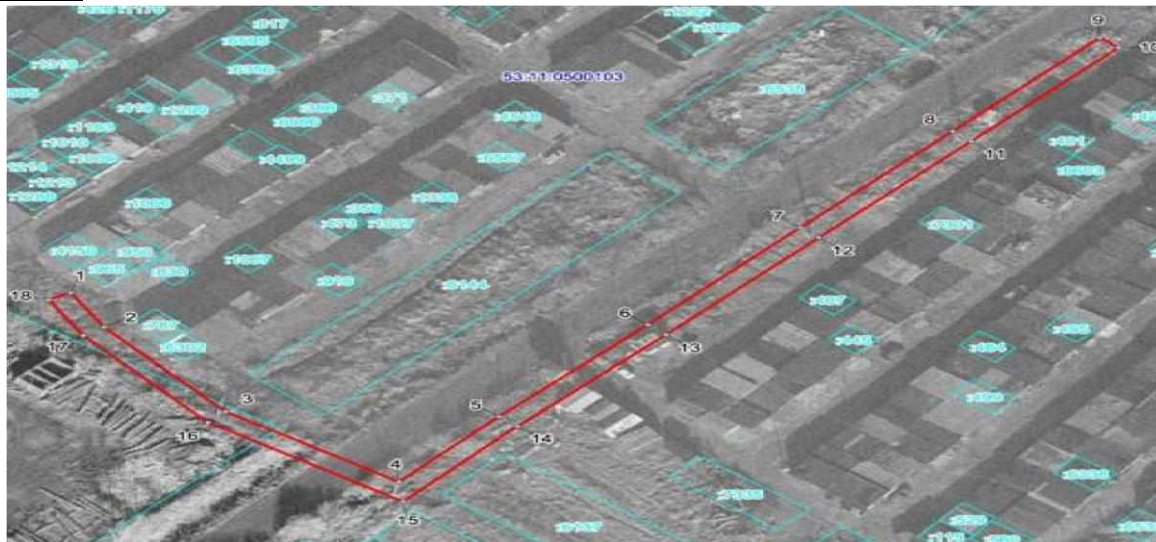
Местоположение: Новгородская область, Новгородский район, Ермолинское сельское поселение, д. Григорово Кадастровый квартал:  
53:11:0500103

Кадастровые номера земельных участков: 53:11:0500103:380 Система

координат: МСК-53 (Зона 2)

Каталог координат:



Площадь сервитута: 975 кв.м



Масштаб 1:1000

Используемые условные знаки и обозначения:

ВЛ-0,4 кв ПС Западная Л-10 д. Григорово	
Граница публичного сервитута	

	53:11:0500103	Граница и кадастровый номер кадастрового квартала
	:380	Граница и обозначение земельного участка, сведения о котором внесены в ЕГРН

Номер угла	X, м	Y, м	Средняя квадратическая погрешность характерной точки
1	580843.39	2176643.55	0.1
2	580833.94	2176648.83	0.1
3	580810.88	2176668.04	0.1
4	580791.50	2176695.57	0.1
5	580809.50	2176711.37	0.1
6	580834.61	2176734.91	0.1
7	580861.11	2176759.11	0.1
8	580887.42	2176783.25	0.1
9	580912.98	2176806.56	0.1
10	580910.28	2176809.52	0.1
11	580884.72	2176786.21	0.1
12	580858.41	2176762.07	0.1
13	580831.89	2176737.85	0.1
14	580806.82	2176714.33	0.1
15	580786.16	2176696.21	0.1
16	580807.92	2176665.30	0.1
17	580831.66	2176645.51	0.1
18	580841.45	2176640.05	0.1
1	580843.39	2176643.55	0.1

Приложение 17  
УТВЕРЖДЕНА  
постановлением Администрации Новгородского  
муниципального района от 02.12.2022 №554

СХЕМА ГРАНИЦ РАЗМЕЩЕНИЯ ПУБЛИЧНОГО СЕРВИТУТА

Объект: ВЛ-0,4 кв ПС Насосная Л-7 д. Стрелка (Л-2 от КТП Стрелка-1)

Местоположение: Новгородская область, Новгородский район, Трубининское сельское поселение, д. Стрелка

Кадастровый квартал: 53:11:1900305, 53:11:1900306, 53:11:1900307

Кадастровые номера земельных участков: 53:11:0000000:93, 53:11:0000000:6713, 53:11:1900305:26, 53:11:1900305:47, 53:11:1900305:191, 53:11:1900305:337, 53:11:1900305:481, 53:11:1900305:530, 53:11:1900305:541, 53:11:1900305:566, 53:11:1900305:804, 53:11:1900305:1074, 53:11:1900305:1099, 53:11:1900306:3, 53:11:1900306:22, 53:11:1900306:39, 53:11:1900306:126, 53:11:1900306:151, 53:11:1900306:162, 53:11:1900306:267, 53:11:1900306:303, 53:11:1900306:707, 53:11:1900307:110, 53:11:1900307:113, 53:11:1900307:116, 53:11:1900307:139 Система координат: МСК-53 (Зона 2)

Каталог координат:

Площадь сервитута: 6416 кв.м



Масштаб 1:4200

**Используемые условные знаки и обозначения:**

		ВЛ-0,4 кв ПК Насосная Л-7 д. Стрелка (Л-2 от КТП Стрелка-1)Граница публичного сервитута	
Номер угла		X, м53:11:1900305	Граница и кадастровY, мый номер кадастрового кварталаС дня квадратическая погрешность характерной точки
1		585182.19	Граница и обзначене2185994.13
2		585179.25	2186000.35 0.1
3		585193.27	2186029.42 0.1

4	585207.94	2186060.22	0.1
5	585216.43	2186074.56	0.1
6	585215.15	2186075.31	0.1
7	585222.99	2186091.63	0.1
8	585237.52	2186121.72	0.1
9	585251.32	2186150.48	0.1
10	585268.86	2186185.98	0.1
11	585286.24	2186221.66	0.1
12	585311.52	2186229.63	0.1
13	585310.32	2186233.45	0.1
14	585288.64	2186226.61	0.1
15	585304.10	2186258.61	0.1
16	585317.79	2186287.03	0.1
17	585334.75	2186322.25	0.1
18	585362.98	2186299.59	0.1
19	585387.54	2186280.74	0.1
20	585420.12	2186255.58	0.1
21	585432.15	2186245.77	0.1
22	585416.92	2186204.04	0.1
23	585403.25	2186166.39	0.1
24	585387.43	2186123.91	0.1
25	585391.17	2186122.51	0.1
26	585407.00	2186165.00	0.1
27	585420.68	2186202.67	0.1
28	585436.28	2186245.41	0.1

29	585448.74	2186260.42	0.1
30	585463.03	2186288.89	0.1
31	585482.09	2186327.67	0.1
32	585478.51	2186329.43	0.1
33	585459.45	2186290.68	0.1
34	585445.36	2186262.63	0.1
35	585434.25	2186249.22	0.1
36	585422.62	2186258.70	0.1
37	585389.98	2186283.90	0.1
38	585365.46	2186302.72	0.1
39	585336.57	2186325.91	0.1
40	585352.06	2186355.73	0.1
41	585369.96	2186390.18	0.1
42	585405.85	2186387.13	0.1
43	585406.19	2186391.11	0.1
44	585371.92	2186394.03	0.1
45	585391.97	2186433.64	0.1
46	585407.21	2186463.88	0.1
47	585424.94	2186499.77	0.1
48	585441.84	2186534.28	0.1
49	585454.43	2186558.35	0.1
50	585493.85	2186542.95	0.1
51	585521.90	2186528.24	0.1
52	585523.76	2186531.78	0.1
53	585495.41	2186546.63	0.1
54	585454.65	2186562.57	0.1
55	585428.77	2186590.55	0.1
56	585404.27	2186617.40	0.1
57	585380.37	2186643.44	0.1
58	585372.24	2186669.76	0.1
59	585371.64	2186693.20	0.1
60	585386.04	2186713.10	0.1
61	585401.44	2186734.31	0.1
62	585376.82	2186749.42	0.1
63	585374.74	2186746.00	0.1
64	585395.68	2186733.18	0.1
65	585382.80	2186715.45	0.1
66	585367.61	2186694.42	0.1
67	585368.26	2186669.09	0.1
68	585376.81	2186641.41	0.1
69	585401.31	2186614.70	0.1
70	585425.82	2186587.85	0.1
71	585451.06	2186560.55	0.1
72	585438.29	2186536.11	0.1
73	585421.36	2186501.54	0.1
74	585403.63	2186465.67	0.1
75	585390.14	2186438.88	0.1
76	585384.63	2186449.19	0.1
77	585381.11	2186447.31	0.1
78	585387.94	2186434.52	0.1
79	585367.93	2186395.01	0.1
80	585359.96	2186399.21	0.1
81	585358.10	2186395.67	0.1
82	585366.11	2186391.45	0.1
83	585349.52	2186359.51	0.1
84	585337.82	2186366.96	0.1
85	585335.68	2186363.58	0.1
86	585347.67	2186355.95	0.1
87	585332.24	2186326.25	0.1
88	585315.51	2186291.51	0.1
89	585304.81	2186303.89	0.1
90	585285.41	2186317.88	0.1
91	585262.70	2186327.90	0.1
92	585235.98	2186339.31	0.1
93	585234.40	2186335.63	0.1
94	585261.09	2186324.24	0.1
95	585283.39	2186314.39	0.1
96	585302.10	2186300.91	0.1
97	585307.62	2186294.53	0.1
98	585301.40	2186297.78	0.1



99	585299.54	2186294.24	0.1
100	585313.35	2186287.02	0.1
101	585302.59	2186264.69	0.1
102	585299.10	2186274.66	0.1
103	585295.32	2186273.34	0.1
104	585300.14	2186259.60	0.1
105	585284.06	2186226.32	0.1
106	585254.96	2186247.24	0.1
107	585229.51	2186259.96	0.1
108	585227.73	2186256.38	0.1
109	585253.03	2186243.73	0.1
110	585280.30	2186224.10	0.1
111	585268.92	2186220.84	0.1
112	585270.02	2186217.00	0.1
113	585281.06	2186220.15	0.1
114	585265.27	2186187.75	0.1
115	585247.98	2186152.76	0.1
116	585233.03	2186143.65	0.1
117	585235.16	2186140.20	0.1
118	585244.78	2186146.11	0.1
119	585233.92	2186123.46	0.1
120	585219.39	2186093.37	0.1
121	585204.37	2186062.02	0.1
122	585189.67	2186031.15	0.1
123	585174.78	2186000.31	0.1
124	585178.28	2185993.04	0.1
1	585182.19	2185994.13	0.1

Приложение 18  
УТВЕРЖДЕНА  
постановлением Администрации Новгородского  
муниципального района от 02.12.2022 №554

СХЕМА ГРАНИЦ РАЗМЕЩЕНИЯ ПУБЛИЧНОГО СЕРВИТУТА

Объект: ВЛ-0,4 кВ ПС Новгородская Л-2 п. Сырково

Местоположение: Новгородская область, Новгородский район, Ермолинское сельское поселение, д. Сырково Кадастровый квартал: 53:11:1700204

Кадастровые номера земельных участков: 53:11:1700204:90, 53:11:1700204:142, 53:11:1700204:228, 53:11:1700204:241, 53:11:1700204:275, 53:11:1700204:276, 53:11:1700204:888, 53:11:1700204:925, 53:11:1700204:926, 53:11:1700204:928, 53:11:1700204:930, 53:11:1700204:1866, 53:11:1700204:1902, 53:11:1700204:2080, 53:11:1700204:3953, 53:11:1700204:4331, 53:11:1700204:4685, 53:11:1700204:4695, 53:11:1700204:4893

Система координат: МСК-53 (Зона 2)

Каталог координат:

Площадь сервитута: 6878 кв.м



Масштаб 1:3300

Используемые условные знаки и обозначения:

- Граница публичного сервитута
- 53:11:1700204 Граница и кадастровый номер кадастрового квартала
- :276 Граница и обозначение земельного участка, сведения о котором внесены в ЕГРН

Лист 2/Листов 2



Масштаб 1:3000

Используемые условные знаки и обозначения:

ВЛ-0,4 кв ПС Новгородская Л-2 п. Сырково Граница публичного сервитута			
Номер угла	X, м	Граница и кадастровый номер кадастрового квартала	Средняя квадратическая погрешность характерной точки
1	584352.44	Граница и обозначение земельного участка, сведения о котором внесены в ЕГРН	0.1
2	584352.64	2177324.07	0.1
3	584330.20	2177325.16	0.1
4	584304.66	2177342.22	0.1
5	584273.24	2177363.96	0.1

6	584242.22	2177384.80	0.1
7	584253.41	2177398.83	0.1
8	584250.29	2177401.33	0.1
9	584238.88	2177387.03	0.1
10	584211.22	2177405.47	0.1
11	584229.56	2177413.95	0.1
12	584227.88	2177417.59	0.1
13	584207.32	2177408.08	0.1
14	584185.33	2177422.73	0.1

15	584196.70	2177437.25	0.1
16	584193.56	2177439.71	0.1
17	584181.99	2177424.95	0.1
18	584154.54	2177443.27	0.1
19	584119.59	2177466.79	0.1
20	584079.25	2177478.62	0.1
21	584041.06	2177489.97	0.1
22	584005.58	2177500.19	0.1
23	583974.01	2177509.43	0.1
24	583937.97	2177519.83	0.1
25	583902.23	2177530.53	0.1
26	583898.94	2177535.12	0.1
27	583919.65	2177529.95	0.1
28	583951.87	2177521.88	0.1
29	583985.71	2177512.06	0.1
30	584028.91	2177500.04	0.1
31	584060.39	2177491.38	0.1
32	584088.53	2177483.75	0.1
33	584089.57	2177487.61	0.1
34	584061.45	2177495.24	0.1
35	584029.97	2177503.90	0.1
36	583986.80	2177515.91	0.1
37	583952.88	2177525.75	0.1
38	583920.63	2177533.83	0.1
39	583896.12	2177539.95	0.1
40	583895.41	2177575.82	0.1
41	583894.38	2177609.59	0.1
42	583895.59	2177641.74	0.1
43	583897.71	2177643.73	0.1
44	583895.60	2177647.05	0.1
45	583890.06	2177644.85	0.1
46	583889.07	2177643.16	0.1
47	583860.51	2177632.54	0.1
48	583861.91	2177628.80	0.1
49	583885.89	2177637.71	0.1
50	583872.42	2177614.61	0.1
51	583859.78	2177622.58	0.1
52	583857.64	2177619.20	0.1
53	583870.45	2177611.13	0.1
54	583855.08	2177583.26	0.1
55	583840.86	2177557.71	0.1
56	583813.03	2177564.19	0.1
57	583792.69	2177555.81	0.1
58	583768.12	2177577.04	0.1
59	583727.88	2177577.16	0.1
60	583688.99	2177587.32	0.1
61	583649.68	2177597.50	0.1
62	583612.61	2177606.94	0.1
63	583574.70	2177616.79	0.1
64	583536.21	2177626.57	0.1
65	583501.48	2177635.29	0.1
66	583465.69	2177644.43	0.1
67	583427.46	2177653.92	0.1
68	583388.96	2177663.91	0.1
69	583387.96	2177660.03	0.1
70	583426.47	2177650.04	0.1
71	583464.72	2177640.55	0.1

72	583500.49	2177631.41	0.1
73	583535.23	2177622.69	0.1
74	583573.70	2177612.91	0.1
75	583611.61	2177603.06	0.1
76	583648.69	2177593.62	0.1
77	583687.99	2177583.44	0.1
78	583727.36	2177573.16	0.1
79	583766.62	2177573.04	0.1
80	583788.61	2177554.04	0.1
81	583759.66	2177541.28	0.1
82	583761.28	2177537.62	0.1
83	583793.09	2177551.65	0.1
84	583813.37	2177560.01	0.1
85	583839.60	2177553.89	0.1
86	583837.62	2177541.33	0.1
87	583841.58	2177540.71	0.1
88	583843.79	2177554.76	0.1
89	583858.58	2177581.32	0.1
90	583874.85	2177610.83	0.1
91	583891.49	2177639.38	0.1
92	583890.38	2177609.59	0.1
93	583891.41	2177575.71	0.1
94	583892.16	2177537.73	0.1
95	583896.07	2177532.26	0.1
96	583868.38	2177539.97	0.1
97	583867.30	2177536.11	0.1
98	583900.45	2177526.89	0.1
99	583936.84	2177515.99	0.1
100	583972.89	2177505.59	0.1
101	584004.46	2177496.35	0.1
102	584039.93	2177486.13	0.1
103	584078.11	2177474.78	0.1
104	584117.83	2177463.12	0.1
105	584152.31	2177439.95	0.1
106	584181.31	2177420.60	0.1
107	584206.03	2177404.13	0.1
108	584236.80	2177383.62	0.1
109	584225.97	2177358.82	0.1
110	584217.84	2177340.58	0.1
111	584204.10	2177310.94	0.1
112	584207.72	2177309.26	0.1
113	584221.47	2177338.91	0.1
114	584229.63	2177357.20	0.1
115	584240.17	2177381.35	0.1
116	584270.97	2177360.67	0.1
117	584302.40	2177338.93	0.1
118	584326.79	2177322.63	0.1
119	584312.48	2177300.70	0.1
120	584284.31	2177278.74	0.1
121	584286.77	2177275.58	0.1
122	584315.20	2177297.75	0.1
123	584330.60	2177321.14	0.1
1	584352.44	2177320.07	0.1

Приложение 19

УТВЕРЖДЕНА

постановлением Администрации Новгородского  
муниципального района от 02.12.2022 №554

СХЕМА ГРАНИЦ РАЗМЕЩЕНИЯ ПУБЛИЧНОГО СЕРВИТУТА

**Объект:** ВЛ-0,4 кВ ПС Ракомо Л-1 д. Б.Морины

**Местоположение:** Новгородская область, Новгородский район, Ракомское сельское поселение, д. Береговые Морины Кадастровый квартал: 53:11:1400111

**Кадастровые номера земельных участков :** 53:11:1400111:5, 53:11:1400111:6, 53:11:1400111:7, 53:11:1400111:8, 53:11:1400111:10, 53:11:1400111:12, 53:11:1400111:33, 53:11:1400111:39, 53:11:1400111:43, 53:11:1400111:45, 53:11:1400111:47, 53:11:1400111:48, 53:11:1400111:62, 53:11:1400111:66, 53:11:1400111:68, 53:11:1400111:84, 53:11:1400111:86, 53:11:1400111:87, 53:11:1400111:103, 53:11:1400111:110, 53:11:1400111:112, 53:11:1400111:120, 53:11:1400111:122, 53:11:1400111:141, 53:11:1400111:144, 53:11:1400111:153, 53:11:1400111:154, 53:11:1400111:158, 53:11:1400111:200, 53:11:1400111:203, 53:11:1400111:206, 53:11:1400111:207, 53:11:1400111:366, 53:11:1400111:392, 53:11:1400111:416, 53:11:1400111:648, 53:11:1400111:670, 53:11:1400111:706, 53:11:1400111:715, 53:11:1400111:725, 53:11:1400111:15, 53:11:1400111:16, 53:11:1400111:19, 53:11:1400111:20, 53:11:1400111:26, 53:11:1400111:30, 53:11:1400111:31, 53:11:1400111:32, 53:11:1400111:61, 53:11:1400111:75, 53:11:1400111:80, 53:11:1400111:90, 53:11:1400111:96, 53:11:1400111:114, 53:11:1400111:117, 53:11:1400111:121, 53:11:1400111:125, 53:11:1400111:134, 53:11:1400111:143, 53:11:1400111:169, 53:11:1400111:178,

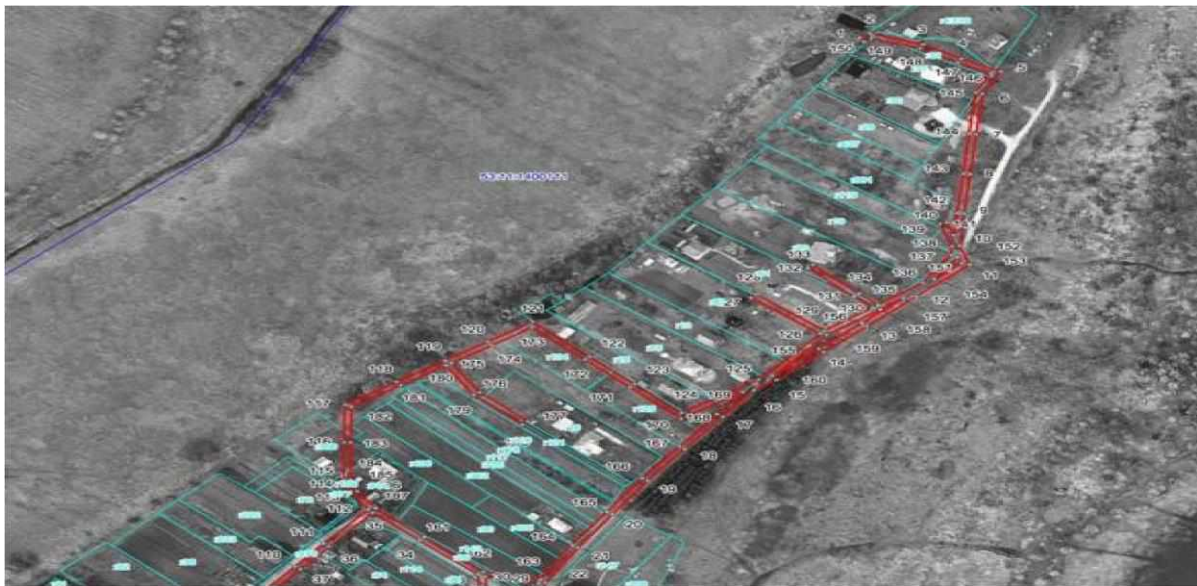


53:11:1400111:362, 53:11:1400111:405, 53:11:1400111:406, 53:11:1400111:650, 53:11:1400111:661, 53:11:1400111:704, 53:11:1400111:705, 53:11:1400111:712, 53:11:1400111:721, 53:11:1400111:722 Система координат: МСК-53 (Зона 2)

Каталог координат:

Площадь сервитута: 11387 кв.м

Лист 1/Листов 2



Масштаб 1:3500

Используемые условные знаки и обозначения:

- Граница публичного сервитута
- 53:11:1400111 Граница и кадастровый номер кадастрового квартала
- :20 Граница и обозначение земельного участка, сведения о котором внесены в ЕГРН

Лист 2/Листов 2



Масштаб 1:3100

Используемые условные знаки и обозначения:

ВЛ-0,4 кв ПС Ракомо Л-1 д. Б.Морины Граница публичного сервитута			
Номер угла	X, м	Граница и кадастровый номер земельного участка, сведения о котором внесены в ЕГРН	Средняя квадратическая погрешность характерной точки
1	566883.33	Граница и обозначение земельного участка, сведения о котором внесены в ЕГРН	0.1
2	566886.98	2177945.67	0.1
3	566877.48	2177974.54	0.1

4	566865.01	2177995.29	0.1
5	566853.83	2178016.91	0.1
6	566834.59	2178006.93	0.1
7	566799.57	2178003.54	0.1
8	566764.83	2178000.26	0.1
9	566730.84	2177996.99	0.1
10	566702.76	2177994.33	0.1
11	566686.29	2177999.94	0.1
12	566658.60	2177970.87	0.1
13	566632.80	2177943.70	0.1
14	566610.35	2177920.05	0.1
15	566586.11	2177894.38	0.1
16	566577.14	2177881.78	0.1
17	566554.28	2177865.01	0.1
18	566526.23	2177844.35	0.1
19	566498.74	2177824.07	0.1
20	566469.04	2177804.79	0.1
21	566440.09	2177785.76	0.1
22	566409.80	2177768.08	0.1
23	566374.36	2177764.46	0.1
24	566349.02	2177740.21	0.1
25	566320.25	2177712.40	0.1
26	566323.03	2177709.52	0.1
27	566351.79	2177737.32	0.1
28	566376.11	2177760.59	0.1
29	566408.86	2177763.96	0.1
30	566415.12	2177735.26	0.1
31	566386.92	2177736.74	0.1
32	566386.72	2177732.74	0.1
33	566416.71	2177731.18	0.1
34	566446.41	2177699.00	0.1
35	566470.19	2177673.68	0.1
36	566441.03	2177649.84	0.1
37	566421.30	2177634.09	0.1
38	566401.68	2177618.56	0.1
39	566378.00	2177599.60	0.1
40	566356.54	2177582.38	0.1
41	566333.61	2177563.81	0.1
42	566310.63	2177545.17	0.1
43	566280.91	2177521.02	0.1

44	566256.26	2177544.37	0.1
45	566228.01	2177571.14	0.1
46	566201.83	2177596.02	0.1
47	566217.03	2177612.32	0.1
48	566241.15	2177635.03	0.1
49	566262.51	2177654.76	0.1
50	566259.79	2177657.70	0.1
51	566238.43	2177637.96	0.1
52	566216.53	2177617.34	0.1
53	566215.18	2177621.46	0.1
54	566211.38	2177620.22	0.1
55	566213.34	2177614.23	0.1
56	566197.67	2177597.41	0.1
57	566186.85	2177589.06	0.1
58	566158.62	2177567.09	0.1

59	566129.79	2177544.45	0.1
60	566100.41	2177521.61	0.1
61	566069.85	2177497.31	0.1
62	566043.97	2177477.41	0.1
63	566048.05	2177497.90	0.1
64	566009.65	2177508.45	0.1
65	566008.59	2177504.59	0.1
66	566043.41	2177495.03	0.1
67	566037.97	2177467.80	0.1
68	566065.75	2177489.11	0.1
69	566049.78	2177455.19	0.1
70	566063.06	2177442.53	0.1
71	566065.82	2177445.43	0.1
72	566054.62	2177456.09	0.1
73	566071.71	2177492.37	0.1
74	566098.15	2177467.27	0.1
75	566119.87	2177439.83	0.1
76	566144.00	2177414.95	0.1
77	566144.36	2177392.73	0.1
78	566164.20	2177371.34	0.1
79	566175.91	2177353.50	0.1
80	566147.14	2177331.79	0.1
81	566116.69	2177309.03	0.1
82	566119.09	2177305.83	0.1
83	566149.54	2177328.59	0.1
84	566181.30	2177352.57	0.1
85	566167.34	2177373.85	0.1
86	566148.34	2177394.33	0.1
87	566148.01	2177414.69	0.1
88	566177.40	2177433.63	0.1
89	566185.04	2177427.17	0.1
90	566187.62	2177430.23	0.1
91	566180.74	2177436.04	0.1
92	566202.90	2177453.16	0.1
93	566202.62	2177447.84	0.1
94	566222.89	2177422.09	0.1
95	566226.03	2177424.57	0.1
96	566206.70	2177449.14	0.1
97	566207.07	2177456.40	0.1
98	566224.28	2177470.23	0.1
99	566244.18	2177486.22	0.1
100	566260.46	2177499.06	0.1
101	566282.08	2177516.81	0.1
102	566311.10	2177540.40	0.1
103	566323.19	2177512.40	0.1
104	566326.87	2177513.98	0.1
105	566314.33	2177543.02	0.1
106	566336.13	2177560.71	0.1
107	566359.05	2177579.26	0.1
108	566380.50	2177596.48	0.1
109	566404.17	2177615.43	0.1
110	566423.78	2177630.95	0.1
111	566443.54	2177646.72	0.1
112	566473.24	2177671.01	0.1
113	566487.30	2177661.72	0.1
114	566494.11	2177657.44	0.1
115	566499.44	2177657.58	0.1
116	566532.12	2177657.73	0.1
117	566564.71	2177658.16	0.1
118	566584.79	2177686.62	0.1
119	566603.11	2177713.04	0.1
120	566619.60	2177736.48	0.1
121	566636.88	2177761.11	0.1
122	566606.58	2177792.34	0.1

123	566582.78	2177816.84	0.1
124	566557.78	2177842.50	0.1
125	566586.45	2177884.45	0.1
126	566626.42	2177917.84	0.1
127	566657.62	2177880.25	0.1

128	566660.70	2177882.81	0.1
129	566629.23	2177920.72	0.1
130	566648.93	2177946.67	0.1
131	566658.45	2177936.60	0.1
132	566683.17	2177911.26	0.1
133	566686.03	2177914.06	0.1
134	566661.34	2177939.36	0.1
135	566651.40	2177949.87	0.1
136	566670.73	2177974.19	0.1
137	566694.47	2177989.53	0.1
138	566702.28	2177990.27	0.1
139	566721.65	2177983.65	0.1
140	566722.95	2177987.43	0.1
141	566711.97	2177991.19	0.1
142	566731.22	2177993.01	0.1
143	566765.21	2177996.28	0.1
144	566799.95	2177999.56	0.1
145	566835.79	2178003.04	0.1
146	566852.14	2178011.49	0.1
147	566861.50	2177993.36	0.1
148	566873.82	2177972.84	0.1
149	566882.61	2177946.22	0.1
150	566879.93	2177941.92	0.1
1	566883.33	2177939.80	0.1
151	566687.44	2177995.33	0.1
152	566693.25	2177993.35	0.1
153	566692.79	2177993.20	0.1
154	566673.59	2177980.80	0.1
151	566687.44	2177995.33	0.1
155	566613.25	2177917.30	0.1
156	566635.70	2177940.94	0.1
157	566657.16	2177963.54	0.1
158	566647.19	2177951.00	0.1
159	566625.22	2177922.05	0.1
160	566589.90	2177892.54	0.1
155	566613.25	2177917.30	0.1
161	566449.33	2177701.73	0.1
162	566419.47	2177734.09	0.1
163	566412.69	2177765.14	0.1
164	566442.24	2177782.39	0.1
165	566471.22	2177801.44	0.1
166	566500.97	2177820.75	0.1
167	566528.61	2177841.13	0.1
168	566556.64	2177861.79	0.1
169	566575.64	2177875.72	0.1
170	566552.59	2177842.05	0.1
171	566579.92	2177814.06	0.1
172	566603.72	2177789.56	0.1
173	566631.75	2177760.70	0.1
174	566616.24	2177738.73	0.1
175	566600.90	2177716.85	0.1
176	566575.34	2177732.03	0.1
177	566550.15	2177758.38	0.1
178	566547.25	2177755.62	0.1
179	566573.06	2177728.73	0.1
180	566598.60	2177713.57	0.1
181	566581.52	2177688.92	0.1
182	566562.62	2177662.14	0.1
183	566532.07	2177661.73	0.1
184	566499.40	2177661.58	0.1
185	566495.20	2177661.47	0.1
186	566489.45	2177665.09	0.1
187	566474.41	2177675.03	0.1
161	566449.33	2177701.73	0.1
188	566122.95	2177442.39	0.1
189	566101.01	2177470.07	0.1
190	566074.13	2177495.60	0.1
191	566102.89	2177518.47	0.1
192	566132.26	2177541.30	0.1
193	566161.09	2177563.94	0.1





11	559795.20	2173998.51	0.1
12	559778.79	2174027.10	0.1
13	559763.03	2174054.04	0.1
14	559752.24	2174089.28	0.1
15	559736.07	2174115.76	0.1
16	559719.69	2174143.71	0.1
17	559692.75	2174170.74	0.1
18	559654.47	2174146.89	0.1
19	559656.59	2174143.49	0.1
20	559692.17	2174165.65	0.1
21	559716.49	2174141.24	0.1
22	559732.62	2174113.72	0.1
23	559747.84	2174088.80	0.1
24	559739.85	2174081.37	0.1
25	559714.44	2174063.93	0.1
26	559685.52	2174046.03	0.1
27	559655.68	2174027.49	0.1
28	559627.33	2174008.17	0.1
29	559595.75	2173987.96	0.1
30	559597.91	2173984.60	0.1
31	559629.54	2174004.84	0.1
32	559657.87	2174024.14	0.1
33	559687.62	2174042.63	0.1
34	559716.63	2174060.58	0.1
35	559742.34	2174078.22	0.1
36	559749.42	2174084.81	0.1
37	559759.35	2174052.41	0.1
38	559775.33	2174025.10	0.1
39	559790.92	2173997.93	0.1
40	559789.62	2173992.81	0.1
41	559760.47	2173975.38	0.1
42	559730.30	2173957.44	0.1
43	559695.73	2173936.67	0.1
44	559697.81	2173933.22	0.1
45	559732.35	2173954.00	0.1
46	559758.25	2173969.41	0.1
47	559755.43	2173959.14	0.1
48	559759.29	2173958.08	0.1
49	559763.21	2173972.36	0.1
50	559792.37	2173989.80	0.1
51	559825.62	2174009.28	0.1
52	559859.54	2174029.61	0.1
53	559896.87	2174051.45	0.1
54	559933.40	2174072.88	0.1
55	559959.27	2174088.15	0.1
56	559981.20	2174104.01	0.1
57	559996.07	2174078.12	0.1
58	560011.59	2174051.19	0.1
59	560019.23	2174037.99	0.1
60	560007.58	2174031.59	0.1
61	560009.50	2174028.09	0.1
1	560024.70	2174036.50	0.1

Приложение 21  
УТВЕРЖДЕНА  
постановлением Администрации Новгородского  
муниципального района от 02.12.2022 №554

СХЕМА ГРАНИЦ РАЗМЕЩЕНИЯ ПУБЛИЧНОГО СЕРВИТУТА

Объект: ВЛ-0,4кВ Л-1 от КТП Ермолино-4

Местоположение: Новгородская область, Новгородский район, Ермолинское сельское поселение, д. Ермолино Кадастровый квартал:  
53:11:0800506

Кадастровые номера земельных участков: 53:11:0800506:1045, 53:11:0800506:1144, 53:11:0800506:2105, 53:11:0800507:6 Система координат:

МСК-53 (Зона 2)

Каталог координат:

Площадь сервитута: 1153 кв.м



Масштаб 1:1200

Используемые условные знаки и обозначения:

Граница публичного с/л-0,4кВ Л-1 от КТП Ермолино-4ервитута			
Номер угла	53:11:0800506 <sup>X, м</sup>	Граница и кадастровый номер земельного участка, сведения о котором внесены в ЕГРН	Средняя квадратическая погрешность характерной точки
1	579187.44 :1045	Граница и кадастровый номер земельного участка, сведения о котором внесены в ЕГРН	0.1
2	579178.55	2167282.82	0.1
3	579170.22	2167311.65	0.1
4	579160.58	2167344.29	0.1
5	579150.79	2167378.75	0.1
6	579139.75	2167417.23	0.1
7	579132.78	2167419.90	0.1
8	579131.32	2167416.18	0.1
9	579136.47	2167414.15	0.1
10	579146.95	2167377.65	0.1
11	579156.18	2167345.14	0.1
12	579128.49	2167338.67	0.1
13	579105.22	2167330.22	0.1
14	579106.71	2167326.50	0.1
15	579129.52	2167334.80	0.1
16	579157.29	2167341.30	0.1
17	579166.38	2167310.52	0.1
18	579174.71	2167281.70	0.1
19	579182.70	2167254.34	0.1
20	579160.85	2167242.03	0.1
21	579131.96	2167226.34	0.1
22	579133.79	2167222.78	0.1
23	579162.77	2167238.52	0.1
1	579187.44	2167252.38	0.1

Приложение 22  
УТВЕРЖДЕНА

постановлением Администрации Новгородского  
муниципального района от 02.12.2022 №554

СХЕМА ГРАНИЦ РАЗМЕЩЕНИЯ ПУБЛИЧНОГО СЕРВИТУТА

Объект: ВЛ-0,4 кВ Л-1 от КТП Ермолино-5

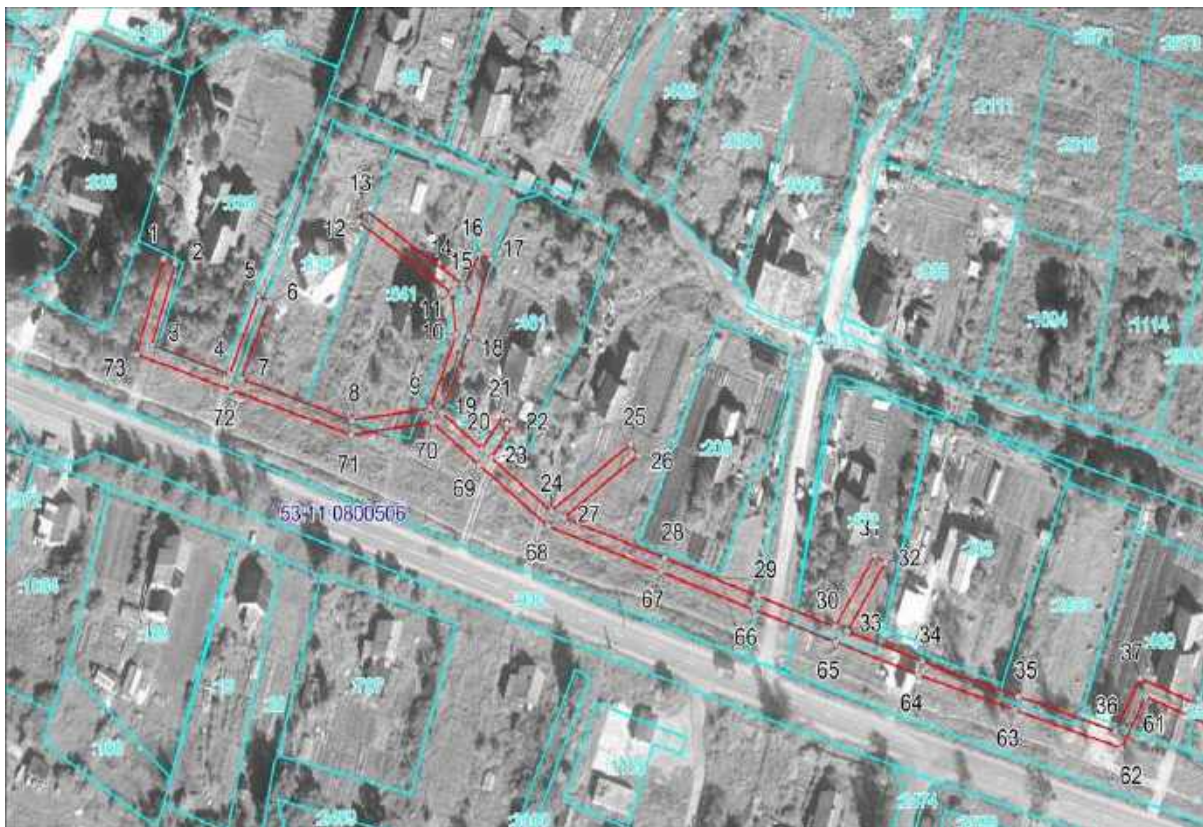
Местоположение: Новгородская область, Новгородский район, Ермолинское сельское поселение, д. Ермолино Кадастровый квартал: 53:11:0800506

Кадастровые номера земельных участков: 53:11:0800506:5, 53:11:0800506:155, 53:11:0800506:165, 53:11:0800506:182, 53:11:0800506:225, 53:11:0800506:254, 53:11:0800506:461, 53:11:0800506:472, 53:11:0800506:489, 53:11:0800506:497, 53:11:0800506:539, 53:11:0800506:546, 53:11:0800506:582, 53:11:0800506:838, 53:11:0800506:839, 53:11:0800506:841, 53:11:0800506:1076, 53:11:0800506:2433, 53:11:0800506:2581, 53:11:0800506:2582, 53:11:0800506:3133 Система координат: МСК-53 (Зона 2)

Каталог координат:

Площадь сервитута: 4094 кв.м





Масштаб 1:1500

Используемые условные знаки и обозначения:



53:11:0800506  
:489

Граница публичного сервитута  
Граница и кадастровый номер кадастрового квартала  
Граница и обозначение земельного участка, сведения о котором внесены в ЕГРН

Лист 2/Листов 2



Масштаб 1:1500 Используемые

условные знаки и обозначения:

ВЛ-0,4 кВ Л-1 от КТП Ермолино-5 Граница публичного сервитута			
Номер угла	X, м	Граница и кадастр, м	Угловой номер кадастрового квартала Средняя квадратическая погрешность характерной точки
	53:11:0800506		



1	578807.52	Граница и обознач 2168196.83	ение земельного участка, сведения о котором внесены в ЕГРН <sup>0.1</sup>
2	578806.23	2168200.62	0.1
3	578783.49	2168192.92	0.1
4	578775.30	2168218.38	0.1
5	578797.17	2168227.79	0.1
6	578795.59	2168231.47	0.1
7	578774.07	2168222.21	0.1
8	578762.46	2168258.42	0.1
9	578765.84	2168283.98	0.1
10	578786.26	2168292.59	0.1
11	578798.14	2168290.99	0.1
12	578817.89	2168260.47	0.1
13	578821.25	2168262.65	0.1
14	578800.50	2168294.71	0.1
15	578799.15	2168294.89	0.1
16	578808.94	2168300.22	0.1
17	578807.34	2168303.86	0.1
18	578785.72	2168296.71	0.1
19	578764.64	2168287.82	0.1
20	578754.43	2168300.85	0.1
21	578763.67	2168307.88	0.1
22	578761.25	2168311.06	0.1
23	578751.99	2168304.02	0.1
24	578737.13	2168323.65	0.1
25	578755.84	2168349.64	0.1
26	578752.60	2168351.98	0.1
27	578735.27	2168327.92	0.1
28	578723.98	2168360.71	0.1
29	578713.43	2168391.20	0.1
30	578704.83	2168416.62	0.1
31	578724.84	2168429.65	0.1
32	578722.65	2168433.00	0.1
33	578703.51	2168420.53	0.1
34	578695.13	2168445.24	0.1
35	578685.35	2168476.64	0.1
36	578675.65	2168508.38	0.1
37	578690.38	2168516.37	0.1
38	578675.96	2168553.77	0.1
39	578658.75	2168597.36	0.1
40	578643.32	2168638.07	0.1
41	578627.40	2168679.73	0.1
42	578611.00	2168722.36	0.1
43	578600.05	2168760.37	0.1
44	578588.84	2168799.13	0.1
45	578577.13	2168838.29	0.1
46	578563.56	2168885.82	0.1
47	578553.78	2168918.28	0.1
48	578560.93	2168908.91	0.1
49	578564.11	2168911.33	0.1
50	578549.05	2168931.07	0.1
51	578546.19	2168929.61	0.1
52	578559.72	2168884.70	0.1
53	578573.29	2168837.17	0.1

54	578585.00	2168798.01	0.1
55	578596.21	2168759.27	0.1
56	578607.20	2168721.08	0.1
57	578623.66	2168678.29	0.1
58	578639.58	2168636.65	0.1
59	578655.01	2168595.92	0.1
60	578672.24	2168552.31	0.1
61	578685.38	2168518.21	0.1
62	578670.87	2168510.34	0.1
63	578681.53	2168475.46	0.1
64	578691.33	2168444.00	0.1
65	578700.55	2168416.81	0.1
66	578709.65	2168389.90	0.1
67	578720.20	2168359.41	0.1
68	578732.85	2168322.67	0.1
69	578750.02	2168299.99	0.1
70	578761.92	2168284.81	0.1
71	578758.38	2168258.06	0.1
72	578770.94	2168218.89	0.1
73	578780.93	2168187.84	0.1
1	578807.52	2168196.83	0.1

Приложение 23  
УТВЕРЖДЕНА

постановлением Администрации Новгородского  
муниципального района от 02.12.2022 №554

СХЕМА ГРАНИЦ РАЗМЕЩЕНИЯ ПУБЛИЧНОГО СЕРВИТУТА

Объект: ВЛ-0,4 кв Л-1 от ЗТП Старое Ракомо-1

Местоположение: Новгородская область, Новгородский район, Ракомское сельское поселение, д. Старое Ракомо Кадастровый квартал: 53:11:1400105

Кадастровые номера земельных участков: 53:11:1400105:72, 53:11:1400105:270, 53:11:1400105:275, 53:11:1400105:285, 53:11:1400105:286, 53:11:1400105:297, 53:11:1400105:298, 53:11:1400105:309 Система координат: МСК-53 (Зона 2)

Каталог координат:

Площадь сервитута: 1754 кв.м



Масштаб 1:1800

Используемые условные знаки и обозначения:

ВЛ-0,4 кв Л-1 от ЗТП Старое Ракомо-1 Граница публичного сервитута				
Номер угла	X, м	Граница и кадастровый номер земельного участка, сведения о котором внесены в ЕГРН	Угловой номер кадастрового квартала	Средняя квадратическая погрешность характерной точки
1	569334.13:28	Граница и обозначение земельного участка, сведения о котором внесены в ЕГРН	2177014.57	0.1
2	569339.81	2177044.72		0.1
3	569345.12	2177074.26		0.1
4	569352.08	2177112.22		0.1
5	569356.00	2177114.46		0.1

6	569354.02	2177117.94	0.1
7	569348.48	2177114.76	0.1
8	569341.18	2177074.98	0.1
9	569335.87	2177045.44	0.1
10	569330.93	2177019.23	0.1
11	569285.38	2177027.63	0.1
12	569264.86	2177000.80	0.1
13	569243.83	2176972.90	0.1
14	569219.41	2176941.06	0.1
15	569193.06	2176910.89	0.1
16	569156.84	2176877.54	0.1
17	569118.73	2176874.78	0.1
18	569074.06	2176871.73	0.1
19	569068.71	2176866.61	0.1
20	569071.48	2176863.72	0.1
21	569075.78	2176867.83	0.1
22	569119.01	2176870.78	0.1
23	569158.52	2176873.66	0.1
24	569195.92	2176908.09	0.1
25	569222.51	2176938.52	0.1
26	569247.01	2176970.48	0.1
27	569268.04	2176998.38	0.1
28	569287.06	2177023.25	0.1
1	569334.13	2177014.57	0.1

Приложение 24  
УТВЕРЖДЕНА  
постановлением Администрации Новгородского  
муниципального района от 02.12.2022 №554

**СХЕМА ГРАНИЦ РАЗМЕЩЕНИЯ ПУБЛИЧНОГО СЕРВИТУТА**

**Объект:** ВЛ-0,4 кв Л-3 от КТП Лешино-1

**Местоположение:** Новгородская область, Новгородский район, Ермолинское сельское поселение, д. Лешино

**Кадастровый квартал:** 53:11:0800604, 53:11:0800615

**Кадастровые номера земельных участков:** 53:11:0000000:6412, 53:11:0800604:37, 53:11:0800604:61, 53:11:0800604:63, 53:11:0800604:99, 53:11:0800604:103, 53:11:0800604:105, 53:11:0800604:110, 53:11:0800604:138, 53:11:0800604:186, 53:11:0800604:200, 53:11:0800604:496, 53:11:0800604:497

**Система координат:** МСК-53 (Зона 2)

**Каталог координат:**

**Площадь сервитута:** 3981 кв.м



Масштаб 1:3300

**Используемые условные знаки и обозначения:**

ВЛ-0,4 кв Л-3 от КТП Лешино-1 Граница публичного сервитута			
Номер угла	53:11:0800604 <sup>X</sup> , м	Граница и кадастровый	Y, номер кадастрового квартала Средняя квадратическая погрешность характерной точки

1	576925.25 :186	раница и обозначение 2175779.74	земельного участка, сведения о котором внесены в ЕГРН <sup>0.1</sup>
2	576921.97	2175788.54	0.1
3	576908.25	2175818.98	0.1
4	576904.00	2175837.82	53:11:0800604 0.1
5	576898.46	2175863.42	0.1
6	576893.34	2175885.80	0.1
7	576886.67	2175916.13	0.1
8	576880.20	2175946.16	0.1
9	576874.69	2175970.81	0.1
10	576867.62	2176002.85	0.1
11	576861.30	2176032.39	0.1
12	576856.63	2176050.78	0.1
13	576852.27	2176069.55	0.1
14	576844.37	2176102.99	0.1
15	576837.52	2176132.68	0.1
16	576862.66	2176141.72	0.1
17	576861.30	2176145.48	0.1
18	576836.59	2176136.60	0.1
19	576829.35	2176166.72	0.1
20	576832.19	2176171.11	0.1
21	576863.10	2176170.98	0.1
22	576894.21	2176170.54	0.1
23	576894.27	2176174.54	0.1
24	576863.15	2176174.98	0.1
25	576830.03	2176175.12	0.1
26	576828.05	2176172.08	0.1
27	576823.00	2176192.86	0.1
28	576817.99	2176214.68	0.1
29	576809.47	2176250.73	0.1
30	576804.13	2176274.12	0.1
31	576797.11	2176303.23	0.1
32	576791.40	2176325.93	0.1
33	576767.89	2176335.98	0.1
34	576732.68	2176340.15	0.1
35	576708.97	2176343.03	0.1
36	576676.98	2176346.85	0.1
37	576676.41	2176309.45	0.1
38	576676.15	2176273.37	0.1
39	576676.31	2176238.67	0.1
40	576691.69	2176212.30	0.1
41	576695.16	2176214.32	0.1
42	576680.31	2176239.78	0.1
43	576680.15	2176273.36	0.1
44	576680.41	2176309.42	0.1
45	576680.91	2176342.35	0.1
46	576708.49	2176339.05	0.1
47	576732.20	2176336.17	0.1
48	576766.86	2176332.07	0.1
49	576787.99	2176323.04	0.1
50	576793.23	2176302.28	0.1
51	576800.23	2176273.22	0.1
52	576804.94	2176252.58	0.1
53	576793.44	2176253.85	0.1
54	576793.00	2176249.87	0.1
55	576805.90	2176248.45	0.1
56	576814.09	2176213.78	0.1
57	576819.10	2176191.95	0.1
58	576824.44	2176169.99	0.1
59	576814.75	2176172.86	0.1
60	576780.14	2176179.02	0.1
61	576749.80	2176166.96	0.1
62	576751.28	2176163.24	0.1
63	576780.53	2176174.87	0.1
64	576813.72	2176168.99	0.1
65	576825.54	2176165.49	0.1
66	576833.22	2176133.50	0.1



67	576840.47	2176102.09	0.1
68	576848.37	2176068.63	0.1
69	576852.74	2176049.86	0.1
70	576857.39	2176031.51	0.1
71	576863.71	2176002.01	0.1
72	576870.79	2175969.95	0.1
73	576876.29	2175945.31	0.1
74	576882.76	2175915.28	0.1
75	576889.44	2175884.93	0.1
76	576894.56	2175862.57	0.1
77	576900.10	2175836.97	0.1
78	576904.39	2175817.90	0.1
79	576918.30	2175786.96	0.1
80	576921.49	2175778.34	0.1
1	576925.25	2175779.74	0.1

Приложение 25  
УТВЕРЖДЕНА  
постановлением Администрации Новгородского  
муниципального района от 02.12.2022 №554

СХЕМА ГРАНИЦ РАЗМЕЩЕНИЯ ПУБЛИЧНОГО СЕРВИТУТА

Объект: ВЛ-0,4 кв ПС Базовая Л-4 д. Горынево

Местоположение: Новгородская область, Новгородский район, Ермолинское сельское поселение

Кадастровый квартал: 53:11:0861201, 53:11:0861301, 53:11:0861702, 53:11:0861706

Кадастровые номера земельных участков: 53:11:0861201:285, 53:11:0861702:37, 53:11:0861702:39, 53:11:0861702:41

Система координат: МСК-53 (Зона 2)

Каталог координат:

Площадь сервитута: 2926 кв.м



Масштаб 1:3000

Используемые условные знаки и обозначения:

ВЛ-0,4 кв ПС Базовая Л-4 д. Горынево Граница публичного сервитута			
Номер угла	X, м	Граница и кадастр. номер земельного участка, сведения о котором внесены в ЕГРН	Средняя квадратическая погрешность характерной точки
1	581771.78	Граница и кадастр. номер земельного участка, сведения о котором внесены в ЕГРН	0.1
2	581805.54	2168146.88	0.1
3	581838.90	2168167.26	0.1
4	581872.11	2168189.75	0.1
5	581905.77	2168210.75	0.1
		2168231.25	0.1

6	581938.03	2168250.54	0.1
7	581960.46	2168289.74	0.1
8	581976.32	2168319.56	0.1
9	581994.42	2168354.36	0.1
10	582013.11	2168390.34	0.1
11	582015.27	2168428.87	0.1
12	581999.94	2168464.99	0.1
13	581983.03	2168497.13	0.1
14	581966.44	2168525.99	0.1
15	581949.12	2168557.89	0.1
16	581929.18	2168594.37	0.1
17	581912.95	2168624.64	0.1
18	581896.14	2168655.17	0.1
19	581880.38	2168683.77	0.1
20	581867.87	2168692.27	0.1
21	581865.63	2168688.97	0.1
22	581877.35	2168681.00	0.1
23	581892.64	2168653.25	0.1
24	581909.43	2168622.74	0.1
25	581925.66	2168592.47	0.1
26	581945.60	2168555.98	0.1
27	581962.96	2168524.01	0.1
28	581979.55	2168495.17	0.1
29	581996.36	2168463.20	0.1
30	582011.23	2168428.22	0.1
31	582009.16	2168391.41	0.1
32	581990.88	2168356.20	0.1
33	581972.78	2168321.43	0.1
34	581956.97	2168291.70	0.1
35	581935.09	2168253.46	0.1
36	581903.71	2168234.68	0.1
37	581870.02	2168214.16	0.1
38	581836.74	2168193.11	0.1
39	581803.43	2168170.66	0.1
40	581772.83	2168152.19	0.1
41	581749.62	2168183.27	0.1
42	581746.42	2168180.87	0.1
1	581771.78	2168146.88	0.1

**Российская Федерация**  
**Новгородская область**  
**АДМИНИСТРАЦИЯ НОВГОРОДСКОГО МУНИЦИПАЛЬНОГО РАЙОНА**

**ПОСТАНОВЛЕНИЕ**

от 02.12.2022 №555 Великий  
Новгород

**Об установлении публичных сервитутов**

В соответствии с Земельным кодексом Российской Федерации, Федеральными законами от 25.10.2001 № 137-ФЗ «О введении в действие Земельного кодекса Российской Федерации», от 06.10.2003 № 131-ФЗ «Об общих принципах организации местного самоуправления в Российской Федерации», приказом Министерства экономического развития Российской Федерации от 10.10.2018 «Об утверждении требований к форме ходатайства об установлении публичного сервитута, содержанию обоснования необходимости установления публичного сервитута», Уставом муниципального образования Новгородский муниципальный район, на основании ходатайств от 19.08.2022 публичного акционерного общества «Россети Северо-Запад» (ИНН 7802312751, ОГРН 1047855175785) и схем расположения границ публичных сервитутов, Администрация Новгородского муниципального района **ПОСТАНОВЛЯЕТ:**

1. Установить в пользу публичного акционерного общества «Россети Северо-Запад» (ИНН 7802312751, ОГРН 1047855175785):
  - 1.1 публичный сервитут площадью 740 кв.м в отношении земельного участка с кадастровым номером: 53:11:0822501:39,  
для

размещения и эксплуатации объекта электросетевого хозяйства: «ВЛИ-0,4 кВ Л-2 от КТП-10/0,4кВ «Урожай-1», расположенного по адресу: Новгородская область, Новгородский район, Ермолинское сельское поселение и утвердить границу публичного сервитута согласно Приложению 1 к настоящему постановлению;

1.2 публичный сервитут площадью 981 кв.м на землях, государственная собственность на которые не разграничена в кадастровых кварталах: 53:11:0822501, 53:11:0822701 для размещения и эксплуатации объекта электросетевого хозяйства: «ВЛИ-0,4 кВ Л3 от КТП-10/0,4кВ «Урожай-1», расположенного по адресу: Новгородская область, Новгородский район, Ермолинское сельское поселение и утвердить границу публичного сервитута согласно Приложению 2 к настоящему постановлению;

1.3 публичный сервитут площадью 1 104 кв.м в отношении земельных участков с кадастровыми номерами: 53:11:1700204:386, 53:11:1700204:387, 53:11:1700204:439, 53:11:1700204:580, 53:11:1700204:1470, для размещения и эксплуатации объекта электросетевого хозяйства: «ВЛИ-0,4 кВ Л-3 от КТП-10/0,4 кВ «Сырково-19»», расположенных по адресу: Новгородская область, Новгородский район, Ермолинское сельское поселение, д. Сырково и утвердить границу публичного сервитута согласно Приложению 3 к настоящему постановлению;

1.4 публичный сервитут площадью 421 кв.м в отношении земельного участка с кадастровым номером: 53:11:0300102:180, для размещения и эксплуатации объекта электросетевого хозяйства: «ВЛИ-0,4 кВ Л-1 от КТП- «Зарелье-6», расположенного по адресу: Новгородская область, Новгородский район, Савинское сельское поселение, д. Зарелье и утвердить границу публичного сервитута согласно Приложению 4 к настоящему постановлению;

1.5 публичный сервитут площадью 420 кв.м в отношении земельных участков с кадастровыми номерами: 53:11:0700503:51, 53:11:0700503:56, 53:11:0700503:540, 53:11:0700503:541, для размещения и эксплуатации объекта электросетевого хозяйства: «ВЛИ-0,4 кВ Л-2 от КТП- «Плотишно-3» (отпайка от опоры №1)», расположенных по адресу: Новгородская область, Новгородский район, Трубичинское сельское поселение, д. Плотишно и утвердить границу публичного сервитута согласно Приложению 5 к настоящему постановлению;

1.6 публичный сервитут площадью 266 кв.м в отношении земельных участков с кадастровыми номерами: 53:11:0900109:110, 53:11:0900109:121, для размещения и эксплуатации объекта электросетевого хозяйства: «ВЛ-0,4 кВ Л-1 от КТП «Козынево-3» (отпайка от оп.№ 8)», расположенных по адресу: Новгородская область, Новгородский район, Ракомское сельское поселение, д. Козынево и утвердить границу публичного сервитута согласно Приложению 6 к настоящему постановлению;

1.7 публичный сервитут площадью 950 кв.м в отношении земельных участков с кадастровыми номерами: 53:11:0800625:121, 53:11:0800625:124, 53:11:0800625:127, 53:11:0800625:128, для размещения и эксплуатации объекта электросетевого хозяйства: «ВЛИ-0,4 кВ Л-1 от СТП Ермолинское-3», расположенных по адресу: Новгородская область, Новгородский район, Ермолинское сельское поселение и утвердить границу публичного сервитута согласно Приложению 7 к настоящему постановлению;

1.8 публичный сервитут площадью 627 кв.м на землях, государственная собственность на которые не разграничена в кадастровом квартале: 53:11:0890101 для размещения и эксплуатации объекта электросетевого хозяйства: «ВЛИ-0,4 кВ Л-2 от КТП-10/0,4 кВ «Ляпино-6», расположенного по адресу: Новгородская область, Новгородский район, Ермолинское сельское поселение и утвердить границу публичного сервитута согласно Приложению 8 к настоящему постановлению;

1.9 публичный сервитут площадью 861 кв.м в отношении земельного участка с кадастровым номером: 53:11:0100502:691, для размещения и эксплуатации объекта электросетевого хозяйства: «ВЛИ-0,4 кВ Л-1 от СТП Чайка-7», расположенного по адресу: Новгородская область, Новгородский район, Борковское сельское поселение, д. Чайка и утвердить границу публичного сервитута согласно Приложению 9 к настоящему постановлению.

2. Цель установления публичного сервитута: в соответствии с пунктом 1 части 39.37 Земельного кодекса Российской Федерации (размещение объектов электросетевого хозяйства, тепловых сетей, водопроводных сетей, сетей водоотведения, линий и сооружений связи, линейных объектов системы газоснабжения, нефтепроводов и нефтепродуктопроводов, их неотъемлемых технологических частей, если указанные объекты являются объектами федерального, регионального или местного значения, либо необходимы для организации электро-, газо-, тепло-, водоснабжения населения и водоотведения, подключения (технологического присоединения) к сетям инженерно-технического обеспечения, либо переносятся в связи с изъятием земельных участков, на которых они ранее располагались, для государственных или муниципальных нужд), пунктом 3 статьи 3.6 Федерального закона от 25.10.2001 № 137-ФЗ «О введении в действие Земельного кодекса Российской Федерации»: для безопасной эксплуатации объекта электросетевого хозяйства.

3. Срок публичного сервитута - 49 (сорок девять) лет.

4. Порядок установления зон с особыми условиями использования территорий и содержание ограничений прав на земельные участки в границах таких зон установлен постановлением Правительства Российской Федерации от 24.02.2009 № 160 «О порядке установления охранных зон объектов электросетевого хозяйства и особых условий использования земельных участков, расположенных в границах таких зон».

5. Плата за публичный сервитут на основании пунктов 3, 4 статьи 3.6 Федерального закона от 25.10.2001 № 137-ФЗ «О введении в действие Земельного кодекса Российской Федерации» не устанавливается.

6. Возмещение правообладателю земельного участка убытков, причиненных осуществлением публичного сервитута, осуществляется в порядке, предусмотренном действующим законодательством Российской Федерации.

7. Определить, что срок, в течение которого использование земельного участка (его части) и (или) расположенного на нем объекта недвижимого имущества в соответствии с их разрешенным использованием будет невозможно или существенно затруднено в связи с осуществлением сервитута, должен составлять не более трёх месяцев.

8. Определить, что капитальный ремонт объектов электросетевого хозяйства производится с предварительным уведомлением собственников (землепользователей, землевладельцев, арендаторов) земельных участков 1 раз в 12 лет. Выполнение ремонтных работ по графику и сроки устанавливаются разделом 4 постановления Правительства РФ от 24 февраля 2009 года № 160 «О порядке установления охранных зон объектов электросетевого хозяйства и особых условий использования земельных участков, расположенных в границах таких зон», а также действующими на момент проведения работ стандартами отрасли, сроком не более 3-х месяцев.

9. Публичному акционерному обществу «Россети Северо-Запад» (ИНН 7802312751, ОГРН 1047855175785) привести земельный участок в состояние, пригодное для его использования в соответствии с разрешенным использованием, в срок не позднее чем три месяца после завершения строительства, капитального или текущего ремонта, реконструкции, эксплуатации, консервации, сноса инженерного сооружения, для размещения которого был установлен публичный сервитут.

10. Комитету по земельным ресурсам, землеустройству и градостроительной деятельности Администрации Новгородского муниципального района в течении пяти рабочих дней со дня принятия настоящего постановления направить копию настоящего постановления с приложением утвержденной схемы расположения границ публичного сервитута:

10.1 правообладателям земельных участков, в отношении которых принято решение об установлении публичного сервитута;

10.2 в Управление Федеральной службы государственной регистрации, кадастра и картографии по Новгородской области;

10.3 публичному акционерному обществу «Россети Северо-Запад» (ИНН 7802312751, ОГРН 1047855175785), а также

сведения о

лицах, являющихся правообладателями земельных участков, сведения о лицах, подавших заявления об учете их прав (обременений прав) на земельные участки, способах связи с ними, копии документов, подтверждающих права указанных лиц на земельные участки.

11. Опубликовать настоящее постановление в периодическом печатном издании Новгородского муниципального района «Официальный вестник Новгородского муниципального района», разместить на официальном сайте Администрации Новгородского муниципального района в информационно-телекоммуникационной сети «Интернет».

Первый заместитель  
Главы Администрации И.И. Щербань

Приложение 1

УТВЕРЖДЕНА  
постановлением Администрации Новгородского  
муниципального района от 02.12.2022 №555

СХЕМА ГРАНИЦ РАЗМЕЩЕНИЯ ПУБЛИЧНОГО СЕРВИТУТА

Объект: ВЛИ-0,4 кв Л-2 от КТП-10/0,4кВ «Урожай-1»

Местоположение: Новгородская область, Новгородский район, Ермолинское сельское поселение

Кадастровый квартал: 53:11:0822501, 53:11:0822701

Кадастровые номера земельных участков: 53:11:0822501:39

Система координат: МСК-53 (Зона 2) Каталог координат:

Площадь сервитута: 740 кв.м

Масштаб 1:1500

Используемые условные знаки и обозначения:

Граница публичного ВЛИ-0,4 кв Л-2 от КТП-10/0,4кВ «Урожай-1»сервитута

Номер угла	X, м 53:11:0822501	Граница и кадастровый номер земельного участка, сведения о котором внесены в ЕГРН	Средняя квадратическая погрешность характерной точки
1	576233.51	Граница и обозначение земельного участка, сведения о котором внесены в ЕГРН	0.1
2	576232.37	2172699.39	0.1
3	576212.91	2172693.59	0.1
4	576188.45	2172686.16	0.1
5	576159.99	2172677.66	0.1
6	576126.65	2172667.50	0.1
7	576102.94	2172660.44	0.1
8	576069.52	2172650.70	0.1
9	576062.53	2172651.16	0.1
10	576060.25	2172655.63	0.1
11	576056.69	2172653.81	0.1
12	576059.99	2172647.32	0.1
13	576069.94	2172646.66	0.1
14	576104.07	2172656.60	0.1
15	576127.81	2172663.67	0.1
16	576161.14	2172673.83	0.1



17	576189.60	2172682.33	0.1
18	576214.07	2172689.76	0.1
1	576233.51	2172695.55	0.1

Приложение 2

УТВЕРЖДЕНА

постановлением Администрации Новгородского  
муниципального района от 02.12.2022 №555

СХЕМА ГРАНИЦ РАЗМЕЩЕНИЯ ПУБЛИЧНОГО СЕРВИТУТА

Объект: ВЛИ-0,4 кв Л-3 от КТП-10/0,4кв «Урожай-1»

Местоположение: Новгородская область, Новгородский район, Ермолинское сельское поселение

Кадастровый квартал: 53:11:0822501, 53:11:0822701

Кадастровые номера земельных участков: Система

координат: МСК-53 (Зона 2)

Каталог координат:

Площадь сервитута: 981 кв.м

Масштаб 1:1500

Используемые условные знаки и обозначения:

Граница публичного свЛИ-0,4 кв Л-3 от КТП-10/0,4кв «Урожай-1»ервитута			
Номер угла	X, м	Граница и кадастровый номер кадастрового квартала	Средняя квадратическая погрешность характерной точки
1	576225.35	Граница и кадастровый номер кадастрового квартала	Средняя квадратическая погрешность
2	576224.27	Граница и кадастровый номер кадастрового квартала	Средняя квадратическая погрешность
3	576197.76	Граница и кадастровый номер кадастрового квартала	Средняя квадратическая погрешность
4	576162.05	Граница и кадастровый номер кадастрового квартала	Средняя квадратическая погрешность
5	576131.43	Граница и кадастровый номер кадастрового квартала	Средняя квадратическая погрешность
6	576098.83	Граница и кадастровый номер кадастрового квартала	Средняя квадратическая погрешность
7	576065.79	Граница и кадастровый номер кадастрового квартала	Средняя квадратическая погрешность
8	576040.42	Граница и кадастровый номер кадастрового квартала	Средняя квадратическая погрешность
9	576048.31	Граница и кадастровый номер кадастрового квартала	Средняя квадратическая погрешность
10	576054.52	Граница и кадастровый номер кадастрового квартала	Средняя квадратическая погрешность
11	576056.52	Граница и кадастровый номер кадастрового квартала	Средняя квадратическая погрешность
12	576060.42	Граница и кадастровый номер кадастрового квартала	Средняя квадратическая погрешность
13	576058.36	Граница и кадастровый номер кадастрового квартала	Средняя квадратическая погрешность
14	576052.13	Граница и кадастровый номер кадастрового квартала	Средняя квадратическая погрешность

15	576045.39	2172705.72	0.1
16	576067.02	2172713.54	0.1
17	576100.03	2172723.78	0.1
18	576132.62	2172733.99	0.1
19	576163.18	2172743.48	0.1
20	576198.85	2172753.81	0.1
1	576225.35	2172761.25	0.1

Приложение 3  
УТВЕРЖДЕНА  
постановлением Администрации Новгородского  
муниципального района от 02.12.2022 №555

**СХЕМА ГРАНИЦ РАЗМЕЩЕНИЯ ПУБЛИЧНОГО СЕРВИТУТА**

Объект: ВЛИ-0,4 кв Л-3 от КТП-10/0,4 кв «Сырково-19»

Местоположение: Новгородская область, Новгородский район, Ермолинское сельское поселение, д.Сырково Кадастровый квартал:  
53:11:1700204

Кадастровые номера земельных участков: 53:11:1700204:386, 53:11:1700204:387, 53:11:1700204:439, 53:11:1700204:580, 53:11:1700204:1470

Система координат: МСК-53 (Зона 2)

Каталог координат:

Площадь сервитута: 1104 кв.м

Масштаб 1:1600

**Используемые условные знаки и обозначения:**

ВЛИ-0,4 кв Л-3 от КТП-10/0,4 кв «Сырково-19»Граница публичного сервитута			
Номер угла	X, м 53:11:1700204	Граница и кадастровый номер земельного участка, сведения о котором внесены в ЕГРН	Средняя квадратическая погрешность характерной точки
1	583892.86	Граница и кадастровый номер земельного участка, сведения о котором внесены в ЕГРН 2176320.57	0.1
2	583890.78	2176322.82	0.1
3	583890.05	2176336.27	0.1
4	583863.44	2176350.89	0.1
5	583836.39	2176369.19	0.1
6	583809.01	2176387.91	0.1
7	583782.76	2176406.32	0.1
8	583755.44	2176423.98	0.1

9	583728.44	2176441.52	0.1
10	583702.86	2176458.95	0.1
11	583674.74	2176478.02	0.1
12	583672.50	2176474.70	0.1
13	583700.61	2176455.65	0.1
14	583726.23	2176438.19	0.1
15	583753.26	2176420.62	0.1
16	583780.53	2176402.99	0.1
17	583806.72	2176384.63	0.1
18	583834.14	2176365.89	0.1
19	583861.35	2176347.47	0.1
20	583886.17	2176333.83	0.1
21	583887.16	2176315.31	0.1
1	583892.86	2176320.57	0.1

Приложение 4  
УТВЕРЖДЕНА  
постановлением Администрации Новгородского  
муниципального района от 02.12.2022 №555

СХЕМА ГРАНИЦ РАЗМЕЩЕНИЯ ПУБЛИЧНОГО СЕРВИТУТА

Объект: ВЛИ-0,4 кв Л-1 от КТП- «Зарелье-6»

Местоположение: Новгородская область, Новгородский район, Савинское сельское поселение, д.Зарелье Кадастровый квартал: 53:11:0300102

Кадастровые номера земельных участков: 53:11:0300102:180 Система

координат: МСК-53 (Зона 2)

Каталог координат:

Площадь сервитута: 421 кв.м

53:11:0300102

Масштаб 1:1000

Используемые условные знаки и обозначения:

Граница публичного сервВЛИ-0,4 кв Л-1 от КТП- «Зарелье-6»витута			
Номер угла	X, м	Граница и кадастровый Y, м	номер кадастрового кварталаСредняя квадратическая погрешность характерной точки
1	584040.16	Граница и обозначение 2187946.88	земельного участка, сведения о котором внесены в ЕГРН <sup>0.1</sup>
2	584041.42	2187950.68	0.1
3	584008.16	2187961.69	0.1
4	583978.61	2187971.73	0.1
5	583944.64	2187983.15	0.1
6	583941.95	2187976.96	0.1
7	583945.61	2187975.34	0.1
8	583946.85	2187978.19	0.1
9	583977.31	2187967.95	0.1
10	584006.88	2187957.90	0.1
1	584040.16	2187946.88	0.1

СХЕМА ГРАНИЦ РАЗМЕЩЕНИЯ ПУБЛИЧНОГО СЕРВИТУТА

Объект: ВЛИ-0,4 кв Л-2 от КТП- «Плотишно-3» (отпайка от опоры №1)

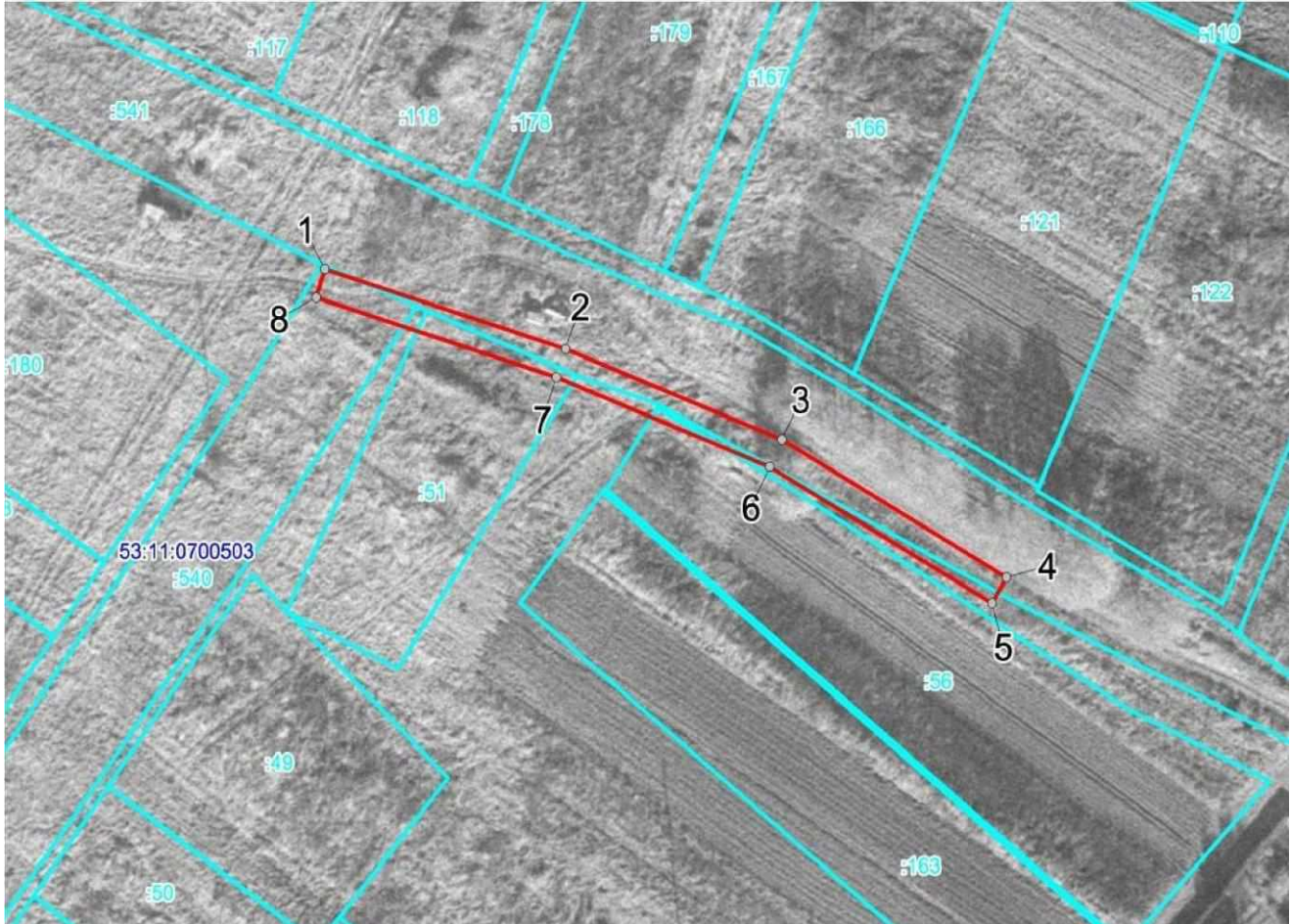
Местоположение: Новгородская область, Новгородский район, Трубичинское сельское поселение, д. Плотишно Кадастровый квартал: 53:11:0700503

Кадастровые номера земельных участков: 53:11:0700503:51, 53:11:0700503:56, 53:11:0700503:540, 53:11:0700503:541 Система

координат: МСК-53 (Зона 2)

Каталог координат:

Площадь сервитута: 420 кв.м



Масштаб 1:1000

Используемые условные знаки и обозначения:

ВЛИ-0,4 кв Л-2 от КТП- «Плотишно-3» (отпайка от опоры №1)Граница публичного сервитута			
Номер угла	X, м	Y, м	Средняя квадратическая погрешность
1	608716.08	2198227.35	0.1
2	608705.43	2198261.43	0.1
3	608693.28	2198291.99	0.1
4	608674.89	2198323.76	0.1
5	608671.43	2198321.76	0.1
6	608689.66	2198290.26	0.1
7	608701.65	2198260.10	0.1
8	608712.26	2198226.15	0.1
1	608716.08	2198227.35	0.1

СХЕМА ГРАНИЦ РАЗМЕЩЕНИЯ ПУБЛИЧНОГО СЕРВИТУТА

Объект: ВЛ-0,4 кв Л-1 от КТП «Козынево-3» (отпайка от оп.№ 8)



Местоположение: Новгородская область, Новгородский район, Ракомское сельское поселение, д.Козынево Кадастровый квартал:

53:11:0900109

Кадастровые номера земельных участков: 53:11:0900109:110, 53:11:0900109:121

Система координат: МСК-53 (Зона 2) Каталог координат:

Площадь сервитута: 266 кв.м

Масштаб 1:1000

### Используемые условные знаки и обозначения:

ВЛ-0,4 кв Л-1 от КТП «Козынево-3» (отпайка от оп.№ 8) Граница публичного сервитута			
Номер угла	X, м	Граница и кадастровый номер земельного участка, сведения о котором внесены в ЕГРН	Средняя квадратическая погрешность характерной точки
1	563754.34 :121	Граница и кадастровый номер земельного участка, сведения о котором внесены в ЕГРН 2176091.83	0.1
2	563752.44	2176095.35	0.1
3	563712.14	2176073.50	0.1
4	563692.37	2176070.11	0.1
5	563693.05	2176066.17	0.1
6	563713.46	2176069.66	0.1
1	563754.34	2176091.83	0.1

Приложение 7

УТВЕРЖДЕНА

постановлением Администрации Новгородского  
муниципального района от 02.12.2022 №555

### СХЕМА ГРАНИЦ РАЗМЕЩЕНИЯ ПУБЛИЧНОГО СЕРВИТУТА

Объект: ВЛИ-0,4 кв Л-1 от СТП Ермолинское-3

Местоположение: Новгородская область, Новгородский район, Ермолинское сельское поселение Кадастровый квартал:

53:11:0800625

Кадастровые номера земельных участков: 53:11:0800625:121, 53:11:0800625:124, 53:11:0800625:127, 53:11:0800625:128 Система координат:

МСК-53 (Зона 2)

Каталог координат

Площадь сервитута: 950 кв.м



Масштаб 1:2000

### Используемые условные знаки и обозначения:

ВЛИ-0,4 кв Л-1 от СТП Ермолинское-3 Граница публичного сервитута			
Номер угла	X, м	Граница и кадастровый номер земельного участка, сведения о котором внесены в ЕГРН	Средняя квадратическая погрешность характерной точки
1	578203.44 :191	Граница и кадастровый номер земельного участка, сведения о котором внесены в ЕГРН 2171102.91	0.1
2	578202.20	2171106.71	0.1
3	578184.90	2171101.05	0.1
4	578154.59	2171091.44	0.1

5	578119.18	2171080.44	0.1
6	578089.88	2171071.41	0.1
7	578062.65	2171063.12	0.1
8	578036.45	2171054.83	0.1
9	578008.74	2171046.24	0.1
10	577982.13	2171037.93	0.1
11	577975.37	2171035.88	0.1
12	577976.53	2171032.06	0.1
13	577983.30	2171034.11	0.1
14	578009.92	2171042.42	0.1
15	578037.64	2171051.01	0.1
16	578063.82	2171059.30	0.1
17	578091.05	2171067.59	0.1
18	578120.36	2171076.62	0.1
19	578155.78	2171087.62	0.1
20	578186.11	2171097.24	0.1
1	578203.44	2171102.91	0.1

Приложение 8  
УТВЕРЖДЕНА

постановлением Администрации Новгородского  
муниципального района от 02.12.2022 №555

СХЕМА ГРАНИЦ РАЗМЕЩЕНИЯ ПУБЛИЧНОГО СЕРВИТУТА

Объект: ВЛИ-0,4 кв Л-2 от КТП-10/0,4 кв «Ляпино-6»

Местоположение: Новгородская область, Новгородский район, Ермолинское сельское поселение Кадастровый квартал:  
53:11:0890101

Кадастровые номера земельных участков:

Система координат: МСК-53 (Зона 2) Каталог

координат:

Площадь сервитута: 627 кв.м

Масштаб 1:1500

Используемые условные знаки и обозначения:

ВЛИ-0,4 кв Л-2 от КТП-10/0,4 кв «Ляпино-6» Граница публичного сервитута			
Номер угла	X, м	Граница и кадастровый номер кадастрового квартала	Средняя квадратическая погрешность характерной точки
1	575655.36	Граница и кадастровый номер земельного участка, сведения о котором внесены в ЕГРН	0.1

		обозначени <sup>2171385.74</sup>	
2	575651.80	2171392.60	0.1
3	575624.97	2171380.29	0.1
4	575599.01	2171368.45	0.1
5	575572.93	2171356.65	0.1
6	575546.49	2171344.53	0.1
7	575512.73	2171329.25	0.1
8	575514.37	2171325.61	0.1
9	575548.14	2171340.89	0.1
10	575574.58	2171353.01	0.1
11	575600.66	2171364.81	0.1
12	575626.63	2171376.65	0.1
13	575650.00	2171387.37	0.1
14	575651.82	2171383.88	0.1
1	575655.36	2171385.74	0.1

Приложение 9  
УТВЕРЖДЕНА

постановлением Администрации Новгородского  
муниципального района от 02.12.2022 №555

СХЕМА ГРАНИЦ РАЗМЕЩЕНИЯ ПУБЛИЧНОГО СЕРВИТУТА

Объект: ВЛИ-0,4 кв Л-1 от СТП Чайка-7

Местоположение: Новгородская область, Новгородский район, Борковское сельское поселение, д. Чайка Кадастровый квартал:  
53:11:0100502

Кадастровые номера земельных участков: 53:11:0100502:691 Система

координат: МСК-53 (Зона 2)

Каталог координат:

Площадь сервитута: 861 кв.м

Масштаб 1:1100

Используемые условные знаки и обозначения:

Граница публичного ВЛИ-0,4 кв Л-1 от СТП Чайка-7сервитута			
Номер угла	X, м 53:11:0100502	Граница и кадастровый номер кадастрового квартала м	Средняя квадратическая погрешность характерной точки
1	560785.94 :201	Граница и обозначение 2159952.32	0.1 ние земельного участка, сведения о котором внесены в ЕГРН

2	560787.00	2159956.18	0.1
3	560758.29	2159964.12	0.1
4	560733.75	2159971.08	0.1
5	560706.64	2159978.24	0.1
6	560677.69	2159986.64	0.1
7	560648.09	2159994.72	0.1
8	560618.40	2160003.32	0.1
9	560589.58	2160011.38	0.1
10	560586.61	2160019.02	0.1
11	560582.89	2160017.58	0.1
12	560586.55	2160008.08	0.1
13	560617.29	2159999.48	0.1
14	560646.99	2159990.87	0.1
15	560676.59	2159982.79	0.1
16	560705.55	2159974.39	0.1
17	560732.67	2159967.23	0.1
18	560757.20	2159960.27	0.1
1	560785.94	2159952.32	0.1

Российская Федерация  
Новгородская область  
АДМИНИСТРАЦИЯ НОВГОРОДСКОГО МУНИЦИПАЛЬНОГО РАЙОНА

ПОСТАНОВЛЕНИЕ

от 02.12.2022 №558 Великий  
Новгород

**Об установлении публичных  
сервитутов**

В соответствии с Земельным кодексом Российской Федерации, Федеральными законами от 25.10.2001 № 137-ФЗ «О введении в действие Земельного кодекса Российской Федерации», от 06.10.2003 № 131-ФЗ «Об общих принципах организации местного самоуправления в Российской Федерации», приказом Министерства экономического развития Российской Федерации от 10.10.2018 «Об утверждении требований к форме ходатайства об установлении публичного сервитута, содержанию обоснования необходимости установления публичного сервитута», Уставом муниципального образования Новгородский муниципальный район, на основании ходатайств от 18.08.2022 публичного акционерного общества «Россети Северо-Запад» (ИНН 7802312751, ОГРН 1047855175785) и схем расположения границ публичных сервитутов, Администрация Новгородского муниципального района **ПОСТАНОВЛЯЕТ:**

1. Установить в пользу публичного акционерного общества «Россети Северо-Запад» (ИНН 7802312751, ОГРН 1047855175785):

1.1 публичный сервитут площадью 66 кв.м на землях, государственная собственность на которые не разграничена в кадастровом квартале: 53:11:0100208 для размещения и эксплуатации объекта электросетевого хозяйства: «ВЛ-0,4кВ Л-1 от КТП Фарафоново-2», расположенного по адресу: Новгородская область, Новгородский район, Борковское сельское поселение, д. Фарафоново и утвердить границу публичного сервитута согласно Приложению 1 к настоящему постановлению;

1.2 публичный сервитут площадью 2 039 кв.м в отношении земельных участков с кадастровыми номерами: 53:11:1700104:125, 53:11:1700104:252, 53:11:1700104:253, 53:11:1700104:315, 53:11:1700104:937, для размещения и эксплуатации объекта электросетевого хозяйства: «ВЛ-0,4кВ Л-2 от КТП «Вяжищи-3», расположенных по адресу: Новгородская область, Новгородский район, Ермолинское сельское поселение, д. Вяжищи и утвердить границу публичного сервитута согласно Приложению 2 к настоящему постановлению;

1.3 публичный сервитут площадью 2 371 кв.м в отношении земельных участков с кадастровыми номерами: 53:11:1400101:42, 53:11:1400101:43, 53:11:1400101:54, 53:11:1400101:55, 53:11:1400101:56, 53:11:1400101:57, 53:11:1400101:122, 53:11:1400101:123, 53:11:1400101:125, 53:11:1400101:126, 53:11:1400101:130, 53:11:1400101:131, 53:11:1400101:132, для размещения и эксплуатации объекта электросетевого хозяйства: «ВЛИ-0,4кВ Л-2 от КТП «Юрьево-1», расположенных по адресу: Новгородская область, Новгородский район,

Ракомское сельское поселение и утвердить границу публичного сервитута согласно Приложению 3 к настоящему постановлению;

1.4 публичный сервитут площадью 501 кв.м на землях, государственная собственность на которые не разграничена в кадастровом квартале: 53:11:1700204 для размещения и эксплуатации объекта электросетевого хозяйства: «ВЛ-0,4кВ Л-1 от КТП Сырково17», расположенного по адресу: Новгородская область, Новгородский район, Ермолинское сельское поселение, д. Сырково и утвердить границу публичного сервитута согласно Приложению 4 к настоящему постановлению;

1.5 публичный сервитут площадью 502 кв.м в отношении земельных участков с кадастровыми номерами: 53:11:0900110:418, 53:11:0900110:630, 53:11:0900110:644, 53:11:0900110:648, 53:11:0900110:652, 53:11:0900110:1074, 53:11:0900110:1289, для размещения и эксплуатации объекта электросетевого хозяйства: «ВЛ-0,4кВ Л-1 от СТП Ильмень -14», расположенных по адресу: Новгородская область, Новгородский район, Ракомское сельское поселение, д. Ильмень и утвердить границу публичного сервитута согласно Приложению 5 к настоящему постановлению;

1.6 публичный сервитут площадью 1 803 кв.м на землях, государственная собственность на которые не разграничена в



кадастровых кварталов: 53:11:0822101, 53:11:0822601 для размещения и эксплуатации объекта электросетевого хозяйства: «ВЛИ-0,4 кВ Л-3 от КТП «Восход-2»», расположенного по адресу: Новгородская область, Новгородский район, Ермолинское сельское поселение, и утвердить границу публичного сервитута согласно Приложению 6 к настоящему постановлению;

1.7 публичный сервитут площадью 2 057 кв.м в отношении земельных участков с кадастровыми номерами: 53:11:0000000:6529, 53:11:0000000:6530, 53:11:0000000:6786, 53:11:0300301:383, 53:11:0300301:384, 53:11:0300301:386, 53:11:0300301:387, 53:11:0300301:399, 53:11:0300301:400, 53:11:0300301:403, 53:11:0300301:406, 53:11:0300301:407, 53:11:0300301:408, 53:11:0300301:409, для размещения и эксплуатации объекта электросетевого хозяйства: «ВЛИ 0,4кВ Л-1 от КТП «Шолохово-5», расположенных по адресу: Новгородская область, Новгородский район, Савинское сельское поселение, д.Шолохово и утвердить границу публичного сервитута согласно Приложению 7 к настоящему постановлению;

1.8 публичный сервитут площадью 2 011 кв.м в отношении земельных участков с кадастровыми номерами: 53:11:0000000:6786, 53:11:0300301:408, 53:11:0300301:409, 53:11:0300302:168, 53:11:0300302:169, 53:11:0300302:170, 53:11:0300302:171, 53:11:0300302:172, 53:11:0300302:173, 53:11:0300302:1158, 53:11:0300302:1159, 53:11:0300302:1160, 53:11:0300302:1161, 53:11:0300302:1162, 53:11:0300302:1163, 53:11:0300302:1216, 53:11:0300302:1219, для размещения и эксплуатации объекта электросетевого хозяйства: «ВЛИ 0,4кВ Л-2 от КТП «Шолохово-5», расположенных по адресу: Новгородская область, Новгородский район, Савинское сельское поселение, д. Шолохово и утвердить границу публичного сервитута согласно Приложению 8 к настоящему постановлению;

1.9 публичный сервитут площадью 2 217 кв.м в отношении земельных участков с кадастровыми номерами: 53:11:0000000:6786, 53:11:0300302:175, 53:11:0300302:176, 53:11:0300302:177, 53:11:0300302:178, 53:11:0300302:180, 53:11:0300302:181, 53:11:0300302:182, 53:11:0300302:183, 53:11:0300302:190, 53:11:0300302:191, 53:11:0300302:1212, 53:11:0300302:1213, 53:11:0300302:1214, 53:11:0300302:1215, 53:11:0300302:1217, 53:11:0300302:1218, 53:11:0300302:1481, 53:11:0300302:1482, 53:11:0300302:1483, 53:11:0300302:1484, для размещения и эксплуатации объекта электросетевого хозяйства: «ВЛИ 0,4кВ Л-2 от КТП «Шолохово-6», расположенных по адресу: Новгородская область, Новгородский район, Савинское сельское поселение, д. Шолохово и утвердить границу публичного сервитута согласно Приложению 9 к настоящему постановлению;

1.10 публичный сервитут площадью 2 349 кв.м в отношении земельных участков с кадастровыми номерами: 53:11:0000000:6786, 53:11:0300302:160, 53:11:0300302:163, 53:11:0300302:164, 53:11:0300302:165, 53:11:0300302:166, 53:11:0300302:185, 53:11:0300302:186, 53:11:0300302:187, 53:11:0300302:188, 53:11:0300302:189, 53:11:0300302:190, 53:11:0300302:191, 53:11:0300302:192, 53:11:0300302:193, 53:11:0300302:194, 53:11:0300302:195, 53:11:0300302:196, 53:11:0300302:197, 53:11:0300302:198, 53:11:0300302:1174, 53:11:0300302:1480, 53:11:0300302:1885, 53:11:0300302:1886, для размещения и эксплуатации объекта электросетевого хозяйства: «ВЛИ 0,4кВ Л-3 от КТП «Шолохово-6», расположенного по адресу: Новгородская область, Новгородский район, Савинское сельское поселение, д. Шолохово и утвердить границу публичного сервитута согласно Приложению 10 к настоящему постановлению;

1.11 публичный сервитут площадью 1 539 кв.м в отношении земельного участка с кадастровым номером: 53:11:1700304:233, для размещения и эксплуатации объекта электросетевого хозяйства: «ВЛИ-0,4 кВ Л-1 от СТП- «Луга-6»», расположенного по адресу: Новгородская область, Новгородский район, Ермолинское сельское поселение и утвердить границу публичного сервитута согласно Приложению 11 к настоящему постановлению;

1.12 публичный сервитут площадью 381 кв.м на землях, государственная собственность на которые не разграничена в кадастровом квартале: 53:11:1500302 для размещения и эксплуатации объекта электросетевого хозяйства: «ВЛ-0,4 кВ Л-1 от КТП «Шарматово-2» (отпайка от оп.№9)», расположенного по адресу: Новгородская область, Новгородский район, Савинское сельское поселение, и утвердить границу публичного сервитута согласно Приложению 12 к настоящему постановлению;

1.13 публичный сервитут площадью 1 549 кв.м в отношении земельных участков с кадастровыми номерами: 53:11:0900109:213, 53:11:0900109:214, 53:11:0900109:215, 53:11:0900109:216, 53:11:0900109:255, 53:11:0900109:295, 53:11:0900109:296, для размещения и эксплуатации объекта электросетевого хозяйства: «ВЛИ-0,4 кВ Л-2 от КТП «Козынево-4» (отпайка от оп.№6)», расположенных по адресу: Новгородская область, Новгородский район, Ракомское сельское поселение, д. Козынево и утвердить границу публичного сервитута согласно Приложению 13 к настоящему постановлению;

1.14 публичный сервитут площадью 1 086 кв.м в отношении земельных участков с кадастровыми номерами: 53:11:0880701:695, 53:11:0880701:696, 53:11:0880701:1341, для размещения и эксплуатации объекта электросетевого хозяйства: «ВЛИ-0,4 кВ Л-1 от СТП«Аура»», расположенных по адресу: Новгородская область, Новгородский район, Ермолинское сельское поселение и утвердить границу публичного сервитута согласно Приложению 14 к настоящему постановлению.

2. Цель установления публичного сервитута: в соответствии с пунктом 1 части 39.37 Земельного кодекса Российской Федерации (размещение объектов электросетевого хозяйства, тепловых сетей, водопроводных сетей, сетей водоотведения, линий и сооружений связи, линейных объектов системы газоснабжения, нефтепроводов и нефтепродуктопроводов, их неотъемлемых технологических частей, если указанные объекты являются объектами федерального, регионального или местного значения, либо необходимы для организации электро-, газо-, тепло-, водоснабжения населения и водоотведения, подключения (технологического присоединения) к сетям инженерно-технического обеспечения, либо переносятся в связи с изъятием земельных участков, на которых они ранее располагались, для государственных или муниципальных нужд), пунктом 3 статьи 3.6 Федерального закона от 25.10.2001 № 137-ФЗ «О введении в действие Земельного кодекса Российской Федерации»: для безопасной эксплуатации объекта электросетевого хозяйства.

3. Срок публичного сервитута - 49 (сорок девять) лет.

4. Порядок установления зон с особыми условиями использования территорий и содержание ограничений прав на земельные участки в границах таких зон установлен постановлением Правительства Российской Федерации от 24.02.2009 № 160 «О порядке установления охранных зон объектов электросетевого хозяйства и особых условий использования земельных участков, расположенных в границах таких зон».

5. Плата за публичный сервитут на основании пунктов 3, 4 статьи 3.6 Федерального закона от 25.10.2001 № 137-ФЗ «О введении в действие Земельного кодекса Российской Федерации» не устанавливается.
6. Возмещение правообладателю земельного участка убытков, причиненных осуществлением публичного сервитута, осуществляется в порядке, предусмотренным действующим законодательством Российской Федерации.
7. Определить, что срок, в течение которого использование земельного участка (его части) и (или) расположенного на нем объекта недвижимого имущества в соответствии с их разрешенным использованием будет невозможно или существенно затруднено в связи с осуществлением сервитута, должен составлять не более трёх месяцев.
8. Определить, что капитальный ремонт объектов электросетевого хозяйства производится с предварительным уведомлением собственников (землепользователей, землевладельцев, арендаторов) земельных участков 1 раз в 12 лет. Выполнение ремонтных работ по графику и сроки устанавливаются разделом 4 постановления Правительства РФ от 24 февраля 2009 г. № 160 «О порядке установления охранных зон объектов электросетевого хозяйства и особых условий использования земельных участков, расположенных в границах таких зон», а также действующими на момент проведения работ стандартами отрасли, сроком не более 3-х месяцев.
9. Публичному акционерному обществу «Россети Северо-Запад» (ИНН 7802312751, ОГРН 1047855175785) привести земельный участок в состояние, пригодное для его использования в соответствии с разрешенным использованием, в срок не позднее чем три месяца после завершения строительства, капитального или текущего ремонта, реконструкции, эксплуатации, консервации, сноса инженерного сооружения, для размещения которого был установлен публичный сервитут.
10. Комитету по земельным ресурсам, землеустройству и градостроительной деятельности Администрации Новгородского муниципального района в течении пяти рабочих дней со дня принятия настоящего постановления направить копию настоящего постановления с приложением утвержденной схемы расположения границ публичного сервитута:
- 10.1 правообладателям земельных участков, в отношении которых принято решение об установлении публичного сервитута;
  - 10.2 в Управление Федеральной службы государственной регистрации, кадастра и картографии по Новгородской области;
  - 10.3 публичному акционерному обществу «Россети Северо-Запад» (ИНН 7802312751, ОГРН 1047855175785), а также сведения о лицах, являющихся правообладателями земельных участков, сведения о лицах, подавших заявления об учете их прав (обременений прав) на земельные участки, способах связи с ними, копии документов, подтверждающих права указанных лиц на земельные участки.
11. Опубликовать настоящее постановление в периодическом печатном издании Новгородского муниципального района «Официальный вестник Новгородского муниципального района», разместить на официальном сайте Администрации Новгородского муниципального района в информационно-телекоммуникационной сети «Интернет».

Первый заместитель  
Главы Администрации И.И. Щербань

Приложение 1  
УТВЕРЖДЕНА  
постановлением Администрации Новгородского  
муниципального района от 02.12.2022 №558

#### СХЕМА ГРАНИЦ РАЗМЕЩЕНИЯ ПУБЛИЧНОГО СЕРВИТУТА

Объект: ВЛ-0,4кВ Л-1 от КТП Фарафоново-2

Местоположение: Новгородская область, Новгородский район, Борковское сельское поселение, д. Фарафоново Кадастровый квартал: 53:11:0100208

Кадастровые номера земельных участков : Система

координат: МСК-53 (Зона 2)

Каталог координат:

Площадь сервитута: 66 кв.м

Масштаб 1:1000

Используемые условные знаки и обозначения:

Граница публичного сервитута ВЛ-0,4кВ Л-1 от КТП Фарафоново-2

53:11:0100208      Граница и кадастровый номер кадастрового квартала  
 :55      Граница и обозначение земельного участка, сведения о котором внесены в ЕГРН **64**

Номер угла	X, м	Y, м	Средняя квадратическая погрешность характерной точки
1	565893.92	2164857.40	0.1
2	565885.88	2164871.77	0.1
3	565882.40	2164869.80	0.1
4	565890.44	2164855.43	0.1
1	565893.92	2164857.40	0.1

Приложение 2  
УТВЕРЖДЕНА

постановлением Администрации Новгородского  
муниципального района от 02.12.2022 №558

СХЕМА ГРАНИЦ РАЗМЕЩЕНИЯ ПУБЛИЧНОГО СЕРВИТУТА

Объект: ВЛ-0,4кВ Л-2 от КТП «Вяжищи-3»

Местоположение: Новгородская область, Новгородский район, Ермолинское сельское поселение, д. Вяжищи Кадастровый квартал:

53:11:1700104

Кадастровые номера земельных участков: 53:11:1700104:125, 53:11:1700104:252, 53:11:1700104:253, 53:11:1700104:315, 53:11:1700104:937

Система координат: МСК-53 (Зона 2)

Каталог координат:

Площадь сервитута: 2039 кв.м



Масштаб 1:2500

Используемые условные знаки и обозначения:

Граница публичного ВЛ-0,4кВ Л-2 от КТП «Вяжищи-3»сервитута

Номер угла	X, м 53:11:1700104	Граница и кадастровый номер кадастрового квартала Y, м	Средняя квадратическая погрешность характерной точки
1	587635.18	Граница и обозначение земельного участка, сведения о котором внесены в ЕГРН 2174153.31	0.1
2	587635.86	2174161.43	0.1
3	587631.88	2174161.75	0.1
4	587631.54	2174157.71	0.1
5	587615.83	2174159.30	0.1
6	587610.45	2174127.30	0.1

7	587581.51	2174138.87	0.1
8	587550.82	2174151.25	0.1
9	587531.55	2174166.21	0.1
10	587511.28	2174181.75	0.1
11	587487.77	2174199.70	0.1
12	587462.99	2174213.62	0.1
13	587439.61	2174226.64	0.1
14	587413.08	2174241.64	0.1
15	587385.30	2174257.40	0.1
16	587363.69	2174269.37	0.1
17	587340.46	2174282.48	0.1
18	587319.41	2174294.33	0.1
19	587297.42	2174307.12	0.1
20	587272.48	2174320.97	0.1
21	587246.42	2174335.74	0.1
22	587219.72	2174350.90	0.1
23	587217.74	2174347.42	0.1
24	587244.44	2174332.26	0.1
25	587270.51	2174317.49	0.1
26	587295.42	2174303.65	0.1
27	587317.41	2174290.86	0.1
28	587338.50	2174279.00	0.1
29	587361.73	2174265.88	0.1
30	587383.33	2174253.92	0.1
31	587411.10	2174238.16	0.1
32	587437.65	2174223.16	0.1
33	587461.03	2174210.13	0.1
34	587485.56	2174196.36	0.1
35	587508.84	2174178.57	0.1
36	587529.10	2174163.05	0.1
37	587548.77	2174147.77	0.1
38	587580.01	2174135.16	0.1
39	587613.58	2174121.74	0.1
40	587619.17	2174154.93	0.1
1	587635.18	2174153.31	0.1

Приложение 3  
УТВЕРЖДЕНА

постановлением Администрации Новгородского  
муниципального района от 02.12.2022 №558

СХЕМА ГРАНИЦ РАЗМЕЩЕНИЯ ПУБЛИЧНОГО СЕРВИТУТА

Объект: ВЛИ-0,4кв Л-2 от КТП «Юрьево-1»

Местоположение: Новгородская область, Новгородский район, Ракомское сельское поселение Кадастровый квартал:

53:11:1400101

Кадастровые номера земельных участков : 53:11:1400101:42, 53:11:1400101:43, 53:11:1400101:54, 53:11:1400101:55, 53:11:1400101:56, 53:11:1400101:57, 53:11:1400101:122, 53:11:1400101:123, 53:11:1400101:125, 53:11:1400101:126, 53:11:1400101:130, 53:11:1400101:131, 53:11:1400101:132

Система координат: МСК-53 (Зона 2)

Каталог координат:

Площадь сервитута: 2371 кв.м





Масштаб 1:1500

Используемые условные знаки и обозначения:

Граница публичного сервитута ВЛИ-0,4кВ Л-2 от КТП «Юрьevo-1»			
Номер угла	X, м 53:11:1400	Y, м	Средняя квадратическая погрешность характерной точки
1	573231.27	2179115.40	0.1
2	573231.21	2179119.40	0.1
3	573209.17	2179119.07	0.1
4	573185.42	2179118.52	0.1
5	573184.46	2179152.88	0.1
6	573180.46	2179152.76	0.1
7	573181.45	2179117.42	0.1
8	573167.45	2179106.45	0.1
9	573167.56	2179128.04	0.1
10	573167.55	2179158.39	0.1
11	573167.57	2179194.87	0.1
12	573163.57	2179194.87	0.1
13	573163.55	2179158.39	0.1
14	573163.56	2179128.04	0.1
15	573163.44	2179103.46	0.1
16	573138.62	2179088.73	0.1
17	573105.52	2179069.23	0.1
18	573086.43	2179069.09	0.1
19	573086.30	2179089.96	0.1
20	573086.25	2179114.28	0.1
21	573086.05	2179154.06	0.1
22	573085.96	2179197.45	0.1
23	573081.96	2179197.45	0.1
24	573082.05	2179154.04	0.1
25	573082.25	2179114.26	0.1
26	573082.30	2179089.94	0.1
27	573082.44	2179067.06	0.1
28	573082.84	2179045.12	0.1
29	573083.30	2179011.01	0.1
30	573084.00	2178970.48	0.1
31	573084.76	2178935.69	0.1
32	573105.58	2178945.33	0.1
33	573123.26	2178953.86	0.1
34	573133.14	2178955.06	0.1
35	573132.66	2178959.04	0.1
36	573122.12	2178957.76	0.1
37	573103.88	2178948.95	0.1

38	573088.62	2178941.89	0.1
39	573088.00	2178970.56	0.1
40	573087.30	2179011.07	0.1
41	573086.84	2179045.18	0.1
42	573086.48	2179065.09	0.1
43	573106.62	2179065.23	0.1
44	573140.66	2179085.29	0.1
45	573166.56	2179100.67	0.1
46	573184.19	2179114.49	0.1
47	573209.25	2179115.07	0.1
1	573231.27	2179115.40	0.1

Приложение 4  
УТВЕРЖДЕНА  
постановлением Администрации Новгородского  
муниципального района от 02.12.2022 №558

СХЕМА ГРАНИЦ РАЗМЕЩЕНИЯ ПУБЛИЧНОГО СЕРВИТУТА

Объект: ВЛ-0,4кВ Л-1 от КТП Сырково -17

Местоположение: Новгородская область, Новгородский район, Ермолинское сельское поселение, д. Сырково Кадастровый квартал: 53:11:1700204

Кадастровые номера земельных участков: Система

координат: МСК-53 (Зона 2)

Каталог координат:

Площадь сервитута: 501 кв.м

Масштаб 1:1000

Используемые условные знаки и обозначения:

Граница публичного ВЛ-0,4кВ Л-1 от КТП Сырково -17сервитута			
Номер угла	X, м	Граница и кадастровый номер земельного участка, сведения о котором внесены в ЕГРН	Средняя квадратическая погрешность характерной точки
1	583244.23	Граница и кадастровый номер земельного участка, сведения о котором внесены в ЕГРН 53:11:1700204/01996/001/2177535.88	0.1
2	583245.71	2177539.60	0.1
3	583216.49	2177551.23	0.1
4	583188.59	2177562.69	0.1

5	583161.34	2177573.85	0.1
6	583133.14	2177592.49	0.1
7	583130.94	2177589.15	0.1
8	583159.48	2177570.29	0.1
9	583187.07	2177558.99	0.1
10	583214.98	2177547.53	0.1
1	583244.23	2177535.88	0.1

Приложение 5  
УТВЕРЖДЕНА

постановлением Администрации Новгородского  
муниципального района от 02.12.2022 №558

СХЕМА ГРАНИЦ РАЗМЕЩЕНИЯ ПУБЛИЧНОГО СЕРВИТУТА

Объект: ВЛ-0,4кВ Л-1 от СТП Ильмень -14

Местоположение: Новгородская область, Новгородский район, Ракомское сельское поселение, д. Ильмень Кадастровый квартал:  
53:11:0900110

Кадастровые номера земельных участков: 53:11:0900110:418, 53:11:0900110:630, 53:11:0900110:644, 53:11:0900110:648, 53:11:0900110:652, 53:11:0900110:1074, 53:11:0900110:1289 Система координат: МСК-53 (Зона 2)

Каталог координат:

Площадь сервитута: 502 кв.м



Масштаб 1:1500

Используемые условные знаки и обозначения:

ВЛ-0,4кВ Л-1 от СТП Ильмень -14 Граница публичного сервитута			
Номер угла	X, м	Граница и кадастровый номер кадастрового квартала	Средняя квадратическая погрешность характерной точки
1	563042.75	2175134.81	0.1
2	563039.61	2175137.29	0.1
3	563020.79	2175113.34	0.1
4	563006.94	2175095.72	0.1
5	562981.47	2175067.68	0.1
6	562967.99	2175049.84	0.1
7	562962.48	2175055.24	0.1
8	562959.68	2175052.38	0.1
9	562968.45	2175043.79	0.1
10	562984.61	2175065.19	0.1
11	563010.04	2175093.19	0.1
12	563023.93	2175110.86	0.1
1	563042.75	2175134.81	0.1

Приложение 6  
УТВЕРЖДЕНА

СХЕМА ГРАНИЦ РАЗМЕЩЕНИЯ ПУБЛИЧНОГО СЕРВИТУТА

Объект: ВЛИ-0,4 кв Л-3 от КТП- «Восход-2»

Местоположение: Новгородская область, Новгородский район, Ермолинское сельское поселение

Кадастровый квартал: 53:11:0822101, 53:11:0822601

Кадастровые номера земельных участков: Система

координат: МСК-53 (Зона 2)

Каталог координат:

Площадь сервитута: 1803 кв.м



Масштаб 1:2000

Используемые условные знаки и обозначения:

- Граница публичного сервитута
- 53:11:0822601 Граница и кадастровый номер кадастрового квартала
- :36 Граница и обозначение земельного участка, сведения о котором внесены в ЕГРН

ВЛИ-0,4 кв Л-3 от КТП- «Восход-2»

Номер угла	X, м	Y, м	Средняя квадратическая погрешность характерной точки
1	576518.33	2172403.71	0.1
2	576517.17	2172407.55	0.1
3	576478.55	2172395.93	0.1
4	576439.57	2172383.40	0.1
5	576418.55	2172377.59	0.1
6	576385.54	2172367.86	0.1
7	576357.18	2172359.62	0.1
8	576325.44	2172350.36	0.1
9	576293.45	2172340.93	0.1
10	576259.49	2172330.74	0.1
11	576226.36	2172320.50	0.1
12	576197.20	2172311.28	0.1
13	576167.65	2172303.89	0.1
14	576165.74	2172291.46	0.1
15	576163.60	2172279.40	0.1
16	576154.76	2172283.28	0.1
17	576151.06	2172284.87	0.1
18	576149.48	2172281.19	0.1
19	576153.16	2172279.61	0.1
20	576163.46	2172275.10	0.1
21	576169.35	2172254.28	0.1
22	576176.03	2172230.91	0.1



23	576179.85	2172232.09	0.1
24	576173.19	2172255.37	0.1
25	576167.18	2172276.65	0.1
26	576169.68	2172290.78	0.1
27	576171.19	2172300.64	0.1
28	576198.23	2172307.41	0.1
29	576227.55	2172316.68	0.1
30	576260.64	2172326.91	0.1
31	576294.59	2172337.09	0.1
32	576326.56	2172346.52	0.1
33	576358.30	2172355.78	0.1
34	576386.66	2172364.02	0.1
35	576419.63	2172373.74	0.1
36	576440.71	2172379.56	0.1
37	576479.72	2172392.10	0.1
1	576518.33	2172403.71	0.1

Приложение 7  
УТВЕРЖДЕНА  
постановлением Администрации Новгородского  
муниципального района от 02.12.2022 №558

СХЕМА ГРАНИЦ РАЗМЕЩЕНИЯ ПУБЛИЧНОГО СЕРВИТУТА

**Объект:** ВЛИ 0,4кв Л-1 от КТП «Шолохово-5»

**Местоположение:** Новгородская область, Новгородский район, Савинское сельское поселение, д. Шолохово **Кадастровый квартал:** 53:11:0300301, 53:11:0300302

**Кадастровые номера земельных участков :** 53:11:0000000:6529, 53:11:0000000:6530, 53:11:0000000:6786, 53:11:0300301:383, 53:11:0300301:384, 53:11:0300301:386, 53:11:0300301:387, 53:11:0300301:388, 53:11:0300301:389, 53:11:0300301:400, 53:11:0300301:403, 53:11:0300301:406, 53:11:0300301:407, 53:11:0300301:408, 53:11:0300301:409 **Система координат:** МСК-53 (Зона 2)

**Каталог координат:**

**Площадь сервитута:** 2057 кв.м



Масштаб 1:2000

Используемые условные знаки и обозначения:

Граница публичного сервитута ВЛИ 0,4кв Л-1 от КТП «Шолохово-5»	
Номер угла	Х, м 53:11:0300301
1	575724.69 :38 3
2	575716.75 2184463.49

3	575709.44	2184481.88	0.1
4	575702.85	2184499.32	0.1
5	575696.78	2184514.77	0.1
6	575688.73	2184533.73	0.1
7	575681.84	2184551.10	0.1
8	575674.43	2184569.44	0.1
9	575672.12	2184573.50	0.1
10	575639.25	2184560.26	0.1
11	575607.92	2184547.65	0.1
12	575577.27	2184535.41	0.1
13	575553.98	2184525.96	0.1
14	575537.25	2184519.50	0.1
15	575508.22	2184507.76	0.1
16	575475.97	2184494.77	0.1
17	575477.47	2184491.07	0.1
18	575509.72	2184504.06	0.1
19	575538.71	2184515.77	0.1
20	575551.63	2184520.76	0.1
21	575550.79	2184517.96	0.1
22	575554.61	2184516.80	0.1
23	575556.36	2184522.61	0.1
24	575578.77	2184531.71	0.1
25	575609.42	2184543.95	0.1
26	575640.75	2184556.56	0.1
27	575670.37	2184568.48	0.1
28	575670.83	2184567.68	0.1
29	575678.14	2184549.60	0.1
30	575685.04	2184532.19	0.1
31	575692.28	2184515.14	0.1
32	575668.75	2184505.58	0.1
33	575642.64	2184495.04	0.1
34	575644.14	2184491.34	0.1
35	575670.25	2184501.88	0.1
36	575693.79	2184511.44	0.1
37	575698.39	2184499.72	0.1
38	575675.09	2184490.46	0.1
39	575648.24	2184479.71	0.1
40	575649.74	2184476.01	0.1
41	575676.59	2184486.76	0.1
42	575699.83	2184495.99	0.1
43	575705.71	2184480.44	0.1
44	575713.05	2184461.99	0.1
45	575719.49	2184446.19	0.1
46	575696.94	2184436.99	0.1
47	575668.16	2184425.61	0.1
48	575669.66	2184421.91	0.1
49	575698.44	2184433.29	0.1
1	575724.69	2184443.98	0.1

Приложение 8  
УТВЕРЖДЕНА  
постановлением Администрации Новгородского  
муниципального района от 02.12.2022 №558

СХЕМА ГРАНИЦ РАЗМЕЩЕНИЯ ПУБЛИЧНОГО СЕРВИТУТА

Объект: ВЛИ 0,4кв Л-2 от КТП «Шолохово-5»

Местоположение: Новгородская область, Новгородский район, Савинское сельское поселение, д. Шолохово

Кадастровый квартал: 53:11: 0300301, 53:11:0300302

Кадастровые номера земельных участков: 53:11:0000000:6786, 53:11:0300301:408, 53:11:0300301:409, 53:11:0300302:168, 53:11:0300302:169, 53:11:0300302:170, 53:11:0300302:171, 53:11:0300302:172, 53:11:0300302:173, 53:11:0300302:1158, 53:11:0300302:1159, 53:11:0300302:1160, 53:11:0300302:1161, 53:11:0300302:1162, 53:11:0300302:1163, 53:11:0300302:1216, 53:11:0300302:1219 Система координат: МСК-53 (Зона 2)

Каталог координат:

Площадь сервитута: 2011 кв.м

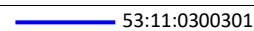


Масштаб 1:1000

Используемые условные знаки и обозначения:



Граница публичного сервитута



53:11:0300301 Граница и кадастровый номер кадастрового квартала ВЛИ 0,4 В Л-2 от КТП «Шолохово-5»

Номер угла	X, м	:1158	Граница и обозначение земельного участка, сведения о котором внесены в ЕГРН	Средняя квадратическая погрешность характерной точки
1	575554.61		2184516.80	0.1
2	575557.82		2184527.46	0.1
3	575539.03		2184520.18	0.1
4	575532.77		2184534.47	0.1
5	575532.53		2184535.89	0.1
6	575524.52		2184556.05	0.1
7	575515.98		2184577.58	0.1
8	575507.33		2184599.62	0.1
9	575505.73		2184603.39	0.1
10	575473.69		2184590.63	0.1
11	575442.99		2184578.38	0.1
12	575413.37		2184566.61	0.1
13	575383.82		2184554.85	0.1
14	575354.51		2184543.18	0.1
15	575324.44		2184531.09	0.1
16	575325.94		2184527.39	0.1
17	575356.01		2184539.48	0.1
18	575385.32		2184551.15	0.1
19	575414.87		2184562.91	0.1
20	575444.49		2184574.68	0.1
21	575475.19		2184586.93	0.1
22	575503.58		2184598.22	0.1
23	575512.27		2184576.09	0.1
24	575520.82		2184554.55	0.1
25	575528.53		2184535.14	0.1
26	575503.79		2184525.51	0.1
27	575479.66		2184515.91	0.1
28	575454.37		2184505.70	0.1
29	575425.93		2184494.42	0.1
30	575399.92		2184484.07	0.1



31	575374.09	2184473.74	0.1
32	575346.58	2184462.74	0.1
33	575348.08	2184459.04	0.1
34	575375.59	2184470.04	0.1
35	575401.42	2184480.37	0.1
36	575427.43	2184490.72	0.1
37	575455.87	2184502.00	0.1
38	575481.16	2184512.21	0.1
39	575505.24	2184521.78	0.1
40	575529.78	2184531.33	0.1
41	575536.91	2184515.08	0.1
42	575551.63	2184520.76	0.1
43	575550.79	2184517.96	0.1
1	575554.61	2184516.80	0.1

Приложение 9

УТВЕРЖДЕНА

постановлением Администрации Новгородского  
муниципального района от 02.12.2022 №558

СХЕМА ГРАНИЦ РАЗМЕЩЕНИЯ ПУБЛИЧНОГО СЕРВИТУТА

**Объект:** ВЛИ 0,4кв Л-2 от КТП «Шолохово-6»

**Местоположение:** Новгородская область, Новгородский район, Савинское сельское поселение, д. Шолохово **Кадастровый квартал:** 53:11:0300302

**Кадастровые номера земельных участков:** 53:11:0000000:6786, 53:11:0300302:175, 53:11:0300302:176, 53:11:0300302:177, 53:11:0300302:178, 53:11:0300302:180, 53:11:0300302:181, 53:11:0300302:182, 53:11:0300302:183, 53:11:0300302:190, 53:11:0300302:191, 53:11:0300302:1212, 53:11:0300302:1213, 53:11:0300302:1214, 53:11:0300302:1215, 53:11:0300302:1217, 53:11:0300302:1218, 53:11:0300302:1481, 53:11:0300302:1482, 53:11:0300302:1483, 53:11:0300302:1484 **Система координат:** МСК-53 (Зона 2)

**Каталог координат:**

**Площадь сервитута:** 2217 кв.м



Масштаб 1:1200

Граница публичного сВЛИ 0,4кв Л-2 от КТП «Шолохово-6»ервитута				
Номер угла	Координаты X, м	Координаты Y, м	Номер кадастрового квартала	Средняя квадратическая погрешность характерной точки
1	575481.62	2184275.82		0.1

взъемые условные знаки и обозначения:

:1158 Граница и обозначение земельного участка, сведения о котором внесены в ЕГРН				
Номер угла	Координаты X, м	Координаты Y, м	Номер кадастрового квартала	Средняя квадратическая погрешность характерной точки
2	575470.27	2184304.30		0.1
3	575460.46	2184329.05		0.1
4	575452.81	2184348.42		0.1
5	575453.88	2184348.73		0.1
6	575452.79	2184352.58		0.1
7	575452.02	2184352.36		0.1
8	575450.71	2184353.74		0.1



9	575450.12	2184355.23	0.1
10	575446.40	2184353.77	0.1
11	575447.46	2184351.07	0.1
12	575442.97	2184349.84	0.1
13	575422.46	2184344.02	0.1
14	575396.44	2184333.58	0.1
15	575384.00	2184327.18	0.1
16	575374.90	2184349.90	0.1
17	575363.79	2184377.71	0.1
18	575351.98	2184407.05	0.1
19	575340.30	2184436.13	0.1
20	575354.67	2184441.78	0.1
21	575372.20	2184448.92	0.1
22	575388.19	2184455.31	0.1
23	575403.25	2184461.23	0.1
24	575414.36	2184433.67	0.1
25	575427.20	2184401.66	0.1
26	575439.16	2184372.10	0.1
27	575442.86	2184373.60	0.1
28	575430.92	2184403.16	0.1
29	575418.08	2184435.17	0.1
30	575406.90	2184462.85	0.1
31	575406.05	2184466.62	0.1
32	575386.71	2184459.03	0.1
33	575370.70	2184452.62	0.1
34	575353.19	2184445.50	0.1
35	575336.98	2184439.12	0.1
36	575323.38	2184433.57	0.1
37	575320.76	2184434.38	0.1
38	575318.60	2184427.31	0.1
39	575336.58	2184434.64	0.1
40	575348.26	2184405.55	0.1
41	575360.07	2184376.23	0.1
42	575371.18	2184348.42	0.1
43	575381.08	2184323.70	0.1
44	575383.27	2184316.61	0.1
45	575392.21	2184295.68	0.1
46	575402.87	2184268.86	0.1
47	575413.71	2184241.39	0.1
48	575417.43	2184242.85	0.1
49	575406.59	2184270.34	0.1
50	575395.91	2184297.20	0.1
51	575387.03	2184317.99	0.1
52	575385.36	2184323.39	0.1
53	575398.10	2184329.94	0.1
54	575423.76	2184340.22	0.1
55	575444.07	2184345.97	0.1
56	575448.93	2184347.34	0.1
57	575456.74	2184327.57	0.1
58	575466.55	2184302.82	0.1
59	575477.90	2184274.34	0.1
1	575481.62	2184275.82	0.1

Приложение 10

УТВЕРЖДЕНА

постановлением Администрации Новгородского  
муниципального района от 02.12.2022 №558

СХЕМА ГРАНИЦ РАЗМЕЩЕНИЯ ПУБЛИЧНОГО СЕРВИТУТА

Объект: ВЛИ 0,4кв Л-3 от КТП «Шолохово-6»

Местоположение: Новгородская область, Новгородский район, Савинское сельское поселение, д.Шолохово Кадастровый квартал:  
53:11:0300302

Кадастровые номера земельных участков: 53:11:0000000:6786, 53:11:0300302:160, 53:11:0300302:163, 53:11:0300302:164, 53:11:0300302:165, 53:11:0300302:166, 53:11:0300302:185, 53:11:0300302:186, 53:11:0300302:187, 53:11:0300302:188, 53:11:0300302:189, 53:11:0300302:190, 53:11:0300302:191, 53:11:0300302:192, 53:11:0300302:193, 53:11:0300302:194, 53:11:0300302:195, 53:11:0300302:196, 53:11:0300302:197, 53:11:0300302:198, 53:11:0300302:1174, 53:11:0300302:1480, 53:11:0300302:1885, 53:11:0300302:1886 Система координат: МСК-53 (Зона 2)

Каталог координат:

Площадь сервитута: 2349 кв.м



Масштаб 1:1500 Используемые

условные знаки и обозначения:

ВЛИ 0,4кв Л-3 от КТП «Шолохово-6» Граница публичного сервитута			
Номер угла	X, м	Граница и кадастр. номер земельного участка, сведения о котором внесены в ЕГРН	Средняя квадратическая погрешность характерной точки
1	575401.54	Граница и кадастр. номер земельного участка, сведения о котором внесены в ЕГРН	0.1
2	575389.28	2184265.67	0.1
3	575378.03	2184293.57	0.1
4	575366.98	2184321.33	0.1
5	575355.66	2184349.17	0.1
6	575344.98	2184376.17	0.1
7	575333.18	2184405.33	0.1
8	575322.46	2184431.71	0.1
9	575323.05	2184431.83	0.1
10	575322.29	2184435.75	0.1
11	575320.94	2184435.50	0.1
12	575310.92	2184460.60	0.1
13	575299.73	2184488.38	0.1
14	575288.65	2184516.08	0.1
15	575277.15	2184544.60	0.1
16	575266.03	2184572.08	0.1
17	575255.98	2184597.01	0.1
18	575281.40	2184607.13	0.1
19	575308.59	2184618.01	0.1
20	575337.18	2184629.22	0.1
21	575335.74	2184632.96	0.1

22	575307.13	2184621.74	0.1
23	575279.90	2184610.83	0.1
24	575254.42	2184600.70	0.1
25	575248.96	2184613.14	0.1
26	575273.64	2184623.28	0.1
27	575301.21	2184634.28	0.1
28	575330.39	2184646.09	0.1
29	575328.89	2184649.79	0.1
30	575299.71	2184637.98	0.1
31	575272.14	2184626.98	0.1
32	575243.64	2184615.28	0.1
33	575251.53	2184597.35	0.1
34	575262.33	2184570.58	0.1
35	575273.45	2184543.10	0.1
36	575284.95	2184514.58	0.1
37	575296.03	2184486.88	0.1
38	575307.22	2184459.10	0.1
39	575317.84	2184432.47	0.1
40	575329.48	2184403.83	0.1
41	575341.28	2184374.67	0.1
42	575351.96	2184347.67	0.1
43	575363.28	2184319.83	0.1
44	575374.33	2184292.07	0.1
45	575385.58	2184264.17	0.1
46	575397.84	2184233.65	0.1
1	575401.54	2184235.15	0.1

Приложение 11  
**УТВЕРЖДЕНА**  
постановлением Администрации Новгородского  
муниципального района от 02.12.2022 №558

**СХЕМА ГРАНИЦ РАЗМЕЩЕНИЯ ПУБЛИЧНОГО СЕРВИТУТА**

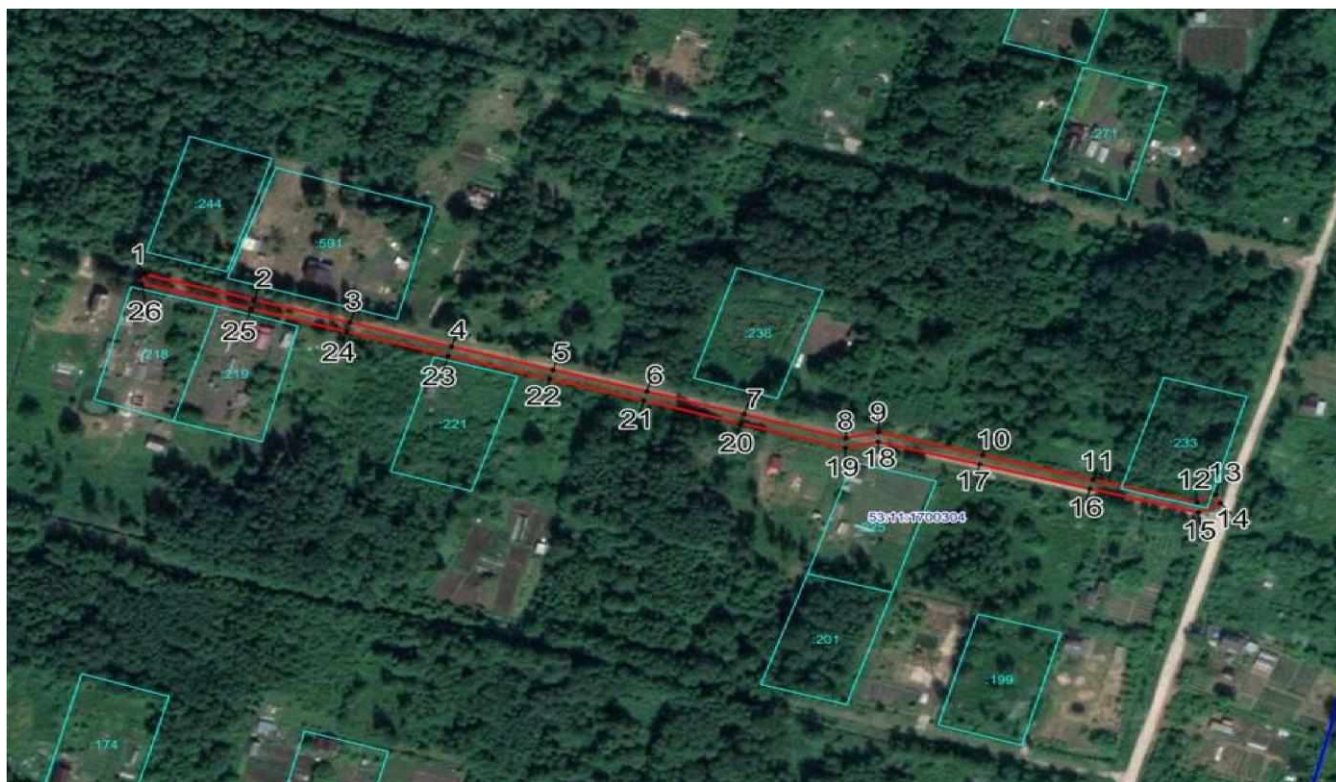
Объект: ВЛИ-0,4 кв Л-1 от СТП- «Луга-6»

Местоположение: Новгородская область, Новгородский район, Ермолинское сельское поселение Кадастровый квартал:  
53:11:1700304

Кадастровые номера земельных участков: 53:11:1700304:233

Система координат: МСК-53 (Зона 2) Каталог координат:

Площадь сервитута: 1539 кв.м



Масштаб 1:2500

Используемые условные знаки и обозначения:

ВЛИ-0,4 кв Л-1 от СТП- «Луга-6»

Номер угла	X, м	Граница публичногУ, м	о сервитута	Средняя квадратическая погрешность характерной точки
1	584438.16 53:11:1700304	Граница и кадастр2172536.10 Граница и обознач	о сервитута	Средняя квадратическая погрешность характерной точки
2	584427.45	2172573.68		0.1
3	584417.79	2172606.70		0.1
4	584407.49	2172641.71		0.1
5	584397.56	2172676.57		0.1
6	584388.41	2172708.90		0.1
7	584378.71	2172742.42		0.1
8	584368.57	2172777.45		0.1
9	584371.15	2172788.75		0.1
10	584361.41	2172824.57		0.1
11	584350.95	2172862.57		0.1
12	584341.24	2172898.39		0.1
13	584344.49	2172904.61		0.1
14	584340.95	2172906.47		0.1
15	584336.97	2172898.86		0.1
16	584347.09	2172861.52		0.1
17	584357.55	2172823.51		0.1
18	584367.03	2172788.68		0.1
19	584364.43	2172777.31		0.1
20	584374.87	2172741.30		0.1
21	584384.57	2172707.81		0.1
22	584393.72	2172675.48		0.1
23	584403.65	2172640.60		0.1
24	584413.95	2172605.58		0.1
25	584423.61	2172572.58		0.1
26	584434.32	2172535.00		0.1
1	584438.16	2172536.10		0.1



СХЕМА ГРАНИЦ РАЗМЕЩЕНИЯ ПУБЛИЧНОГО СЕРВИТУТА

Объект: ВЛ-0,4 кВ Л-1 от КТП «Шарматово-2» (отпайка от оп.№9)

Местоположение: Новгородская область, Новгородский район, Савинское сельское поселение Кадастровый квартал:  
 53:11:1500302

Кадастровые номера земельных участков:

Система координат: МСК-53 (Зона 2) Каталог

координат:

Площадь сервитута: 381 кв.м



Масштаб 1:1000

Используемые условные знаки и обозначения:

ВЛ-0,4 кВ Л-1 от КТП «Шарматово-2» (отпайка от оп.№9)					
Номер угла	X, м	Граница публичного сервитута	Граница кадастрового квартала и кадастровый номер земельного участка и обозначение земель	Средняя квадратическая погрешность характерной точки	
1	53:11:1500302583889.72	Граница публичного сервитута	Граница кадастрового квартала и кадастровый номер земельного участка, сведения о котором внесены в ЕГРН	0.1	
2	583887.50		2192201.00	0.1	
3	583880.42		2192196.26	0.1	
4	583851.37		2192183.71	0.1	
5	583817.72		2192169.09	0.1	
6	583801.18		2192162.15	0.1	
7	583802.72		2192158.47	0.1	
8	583819.28		2192165.41	0.1	
9	583852.96		2192180.03	0.1	
10	583882.32		2192192.73	0.1	
1	583889.72		2192197.68	0.1	

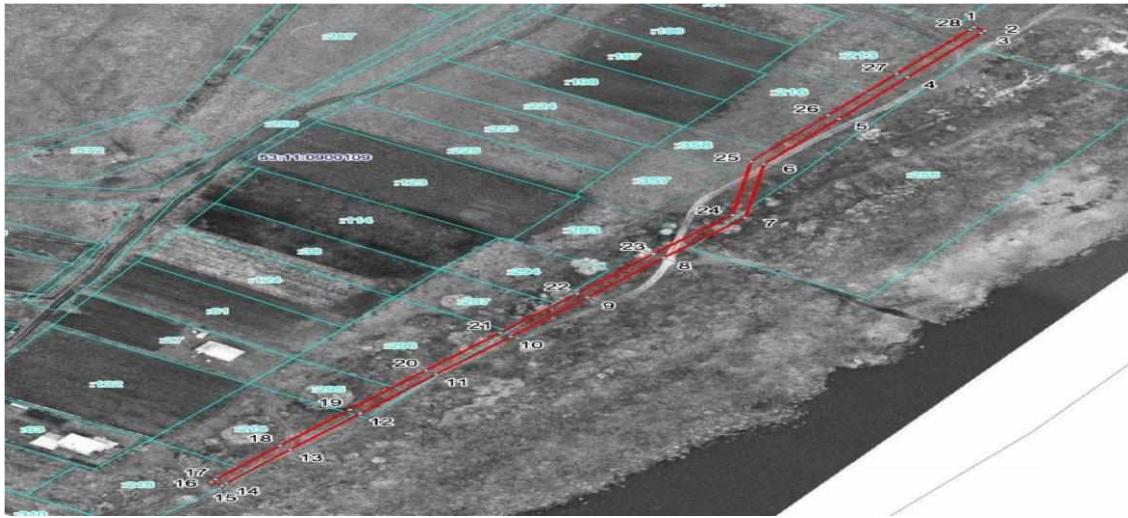
СХЕМА ГРАНИЦ РАЗМЕЩЕНИЯ ПУБЛИЧНОГО СЕРВИТУТА

Объект: ВЛ-0,4 кВ Л-2 от КТП «Козынево-4» (отпайка от оп.№6)

Местоположение: Новгородская область, Новгородский район, Ракомское сельское поселение, д. Козынево Кадастровый квартал:  
 53:11:0900109

Кадастровые номера земельных участков: 53:11:0900109:213, 53:11:0900109:214, 53:11:0900109:215, 53:11:0900109:216, 53:11:0900109:255, 53:11:0900109:295, 53:11:0900109:296 Система координат: МСК-53 (Зона 2) Каталог координат:

Площадь сервитута: 1549 кв.м



Масштаб 1:2000

Используемые условные знаки и обозначения:

- Граница публичного сервитута  
— 53:11:0900109 Граница и кадастровый номер кадастрового квартала  
— :255 Граница и обозначение земельного участка, сведения о котором внесены в ЕГРН

ВЛИ-0,4 кв Л-2 от КТП «Козынево-4» (отпайка от оп.№6)

Номер угла	X, м	Y, м	Средняя квадратическая погрешность характерной точки
1	564147.30	2176667.89	0.1
2	564144.94	2176671.11	0.1
3	564143.33	2176669.93	0.1
4	564113.38	2176648.06	0.1
5	564085.27	2176627.70	0.1
6	564054.76	2176605.36	0.1
7	564018.45	2176599.80	0.1
8	563991.41	2176575.48	0.1
9	563964.42	2176552.83	0.1
10	563937.96	2176529.96	0.1
11	563912.56	2176507.81	0.1
12	563885.97	2176485.23	0.1
13	563861.65	2176464.38	0.1
14	563838.85	2176445.41	0.1
15	563837.31	2176444.13	0.1
16	563839.87	2176441.05	0.1
17	563841.41	2176442.33	0.1
18	563864.23	2176461.32	0.1
19	563888.57	2176482.19	0.1
20	563915.16	2176504.77	0.1
21	563940.58	2176526.94	0.1
22	563967.02	2176549.79	0.1
23	563994.03	2176572.46	0.1
24	564020.23	2176596.02	0.1
25	564056.34	2176601.56	0.1
26	564087.63	2176624.46	0.1
27	564115.74	2176644.82	0.1
28	564145.69	2176666.71	0.1
1	564147.30	2176667.89	0.1

Приложение 14

УТВЕРЖДЕНА

постановлением Администрации Новгородского  
муниципального района от 02.12.2022 №558

СХЕМА ГРАНИЦ РАЗМЕЩЕНИЯ ПУБЛИЧНОГО СЕРВИТУТА

Объект: ВЛИ-0,4 кв Л-1 от СТП- «Аура»

Местоположение: Новгородская область, Новгородский район, Ермолинское сельское поселение Кадастровый квартал:  
53:11:0880701

Кадастровые номера земельных участков: 53:11:0880701:695, 53:11:0880701:696, 53:11:0880701:1341 Система  
координат: МСК-53 (Зона 2) Каталог координат:

Площадь сервитута: 1086 кв.м



Масштаб 1:1500

Используемые условные знаки и обозначения:

ВЛИ-0,4 кВ Л-1 от СТП- «Аура»			
Номер угла	X, м	Граница публичног м	Средняя квадратическая погрешность характерной точки
1	573727.77 53:11:0881 :1	Граница публичног кадастр Граница и обознач	Средняя квадратическая погрешность характерной точки
2	573729.78	2170965.96	0.1
3	573732.52	2170995.04	0.1
4	573736.13	2171030.91	0.1
5	573739.67	2171066.03	0.1
6	573743.08	2171099.70	0.1
7	573748.09	2171126.98	0.1
8	573754.08	2171160.20	0.1
9	573759.82	2171194.34	0.1
10	573762.12	2171212.31	0.1
11	573758.16	2171212.81	0.1
12	573755.86	2171194.92	0.1
13	573750.14	2171160.88	0.1
14	573744.15	2171127.70	0.1
15	573739.12	2171100.26	0.1
16	573735.69	2171066.43	0.1
17	573732.15	2171031.31	0.1
18	573728.54	2170995.42	0.1
19	573725.80	2170966.32	0.1
20	573723.78	2170943.62	0.1
1	573727.77	2170943.27	0.1

Российская Федерация  
Новгородская область  
АДМИНИСТРАЦИЯ НОВГОРОДСКОГО МУНИЦИПАЛЬНОГО РАЙОНА

ПОСТАНОВЛЕНИЕ

от 02.12.2022 №559 Великий  
Новгород

Об установлении публичных сервитутов

В соответствии с Земельным кодексом Российской Федерации, Федеральными законами от 25.10.2001 № 137-ФЗ «О введении в действие Земельного кодекса Российской Федерации», от 06.10.2003 № 131-ФЗ «Об общих принципах организации местного самоуправления в Российской Федерации», приказом Министерства экономического развития Российской Федерации от 10.10.2018 «Об утверждении требований к форме ходатайства об установлении публичного сервитута, содержанию обоснования необходимости установления публичного сервитута», Уставом муниципального образования Новгородский муниципальный район, на основании ходатайств от 17.08.2022 публичного акционерного общества «Россети Северо-Запад» (ИНН 7802312751, ОГРН 1047855175785) и схем расположения границ публичных сервитутов, Администрация Новгородского муниципального района **ПОСТАНОВЛЯЕТ:**

1. Установить в пользу публичного акционерного общества «Россети Северо-Запад» (ИНН 7802312751, ОГРН 1047855175785):

1.1 публичный сервитут площадью 90 кв.м в отношении земельных участков с кадастровыми номерами: 53:11:0500104:633, 53:11:0500104:634, 53:11:0500104:637, 53:11:0500104:638, 53:11:0500104:1405, для размещения и эксплуатации объекта электросетевого хозяйства: «ВЛ-0,4кВ Л-1 от КТП - Григорово-28 (отпайка от опоры № 6)», расположенного по адресу: Новгородская область, Новгородский район, Ермолинское сельское поселение, д. Григорово и утвердить границу публичного сервитута согласно Приложению 1 к настоящему постановлению;

1.2 публичный сервитут площадью 64 кв.м в отношении земельных участков с кадастровыми номерами: 53:11:0300101:424, 53:11:0300101:430, 53:11:0300101:470, 53:11:0300101:471, 53:11:0300101:472, для размещения и эксплуатации объекта электросетевого хозяйства: «ВЛИ-0,4 кв Л-3 от КТП – «Хутынь-8» (отпайка от опоры № 25)», расположенного по адресу: Новгородская область, Новгородский район, Савинское сельское поселение, д. Хутынь и утвердить границу публичного сервитута согласно Приложению 2 к настоящему постановлению;

1.3 публичный сервитут площадью 92 кв.м в отношении земельных участков с кадастровыми номерами: 53:11:0500104:523, 53:11:0500104:1297, 53:11:0500104:1404, для размещения и эксплуатации объекта электросетевого хозяйства: «ВЛ-0,4кВ Л-2 от КТП Григорово-26 (отпайки от опоры № 7 и от опоры №13-11)», расположенного по адресу: Новгородская область, Новгородский район, Ермолинское сельское поселение, д. Григорово и утвердить границу публичного сервитута согласно Приложению 3 к настоящему постановлению;

1.4 публичный сервитут площадью 145 кв.м в отношении земельных участков с кадастровыми номерами: 53:11:1500306:115, 53:11:1500306:208, для размещения и эксплуатации объекта электросетевого хозяйства: «ВЛИ-0,4 кв Л-1 от СТП «Савино-28» (отпайка от опоры №4)», расположенного по адресу: Новгородская область, Новгородский район, Савинское сельское поселение, д. Савино и утвердить границу публичного сервитута согласно Приложению 4 к настоящему постановлению;

1.5 публичный сервитут площадью 946 кв.м в отношении земельных участков с кадастровыми номерами: 53:11:0300206:109, 53:11:0300206:117, 53:11:0300206:118, для размещения и эксплуатации объекта электросетевого хозяйства: «ВЛИ-0,4кВ Л-2 от СТП – «Глушица-2», расположенного по адресу: Новгородская область, Новгородский район, Савинское сельское поселение и утвердить границу публичного сервитута согласно Приложению 5 к настоящему постановлению;

1.6 публичный сервитут площадью 348 кв.м в отношении земельного участка с кадастровым номером: 53:11:0900110:1104, для

размещения и эксплуатации объекта электросетевого хозяйства: «ВЛИ-0,4 кв Л-1 от КТП «Ильмень-15» Л-2 ПС Ракомо», расположенного по адресу: Новгородская область, Новгородский район, Ракомское сельское поселение, д. Ильмень и утвердить границу публичного сервитута согласно Приложению 6 к настоящему постановлению;

1.7 публичный сервитут площадью 296 кв.м в отношении земельных участков с кадастровыми номерами: 53:11:1900302:3, 53:11:1900302:60, 53:11:1900302:222, для размещения и эксплуатации объекта электросетевого хозяйства: «ВЛИ-0,4 кв Л-1 от КТП «Трубичино-23» (отпайка от опоры №13)», расположенного по адресу: Новгородская область, Новгородский район, Трубичинское сельское поселение, д. Трубичино и утвердить границу публичного сервитута согласно Приложению 7 к настоящему постановлению;

1.8 публичный сервитут площадью 3 846 кв.м в отношении земельных участков с кадастровыми номерами: 53:11:0812205:6, 53:11:0812205:8, 53:11:0812205:10, 53:11:0812205:14, 53:11:0812205:18, 53:11:0812205:38, 53:11:0812205:40, 53:11:0812205:58, 53:11:0812205:60, 53:11:0812205:64, 53:11:0812205:68, 53:11:0812205:74, для размещения и эксплуатации объекта электросетевого хозяйства: «ВЛ-0,4кВ Л-2 от КТП СНТ «Золотая Осень», расположенного по адресу: Новгородская область, Новгородский район, Ермолинское сельское поселение и утвердить границу публичного сервитута согласно Приложению 8 к настоящему постановлению;

1.9 публичный сервитут площадью 769 кв.м в отношении земельных участков с кадастровыми номерами: 53:11:0100206:99, 53:11:0100206:103, 53:11:0100206:126, 53:11:0100206:138, 53:11:0100206:153, 53:11:0100206:439, для размещения и эксплуатации объекта электросетевого хозяйства: «ВЛИ-0,4кВ Л-2 от КТП «Орлово-2», расположенного по адресу: Новгородская область, Новгородский район, Борковское сельское поселение, д. Орлово и утвердить границу публичного сервитута согласно Приложению 9 к настоящему постановлению.

2. Цель установления публичного сервитута: в соответствии с пунктом 1 части 39.37 Земельного кодекса Российской Федерации (размещение объектов электросетевого хозяйства, тепловых сетей, водопроводных сетей, сетей водоотведения, линий и сооружений связи, линейных объектов системы газоснабжения, нефтепроводов и нефтепродуктопроводов, их неотъемлемых технологических частей, если указанные объекты являются объектами федерального, регионального или местного значения, либо необходимы для организации электро-, газо-, тепло-, водоснабжения населения и водоотведения, подключения (технологического присоединения) к сетям инженерно-технического обеспечения, либо переносятся в связи с изъятием земельных участков, на которых они ранее располагались, для государственных или муниципальных нужд), пунктом 3 статьи 3.6 Федерального закона от 25.10.2001 № 137-ФЗ «О введении в действие Земельного кодекса Российской Федерации»: для безопасной эксплуатации объекта электросетевого хозяйства.

3. Срок публичного сервитута - 49 (сорок девять) лет.

4. Порядок установления зон с особыми условиями использования территорий и содержание ограничений прав на земельные участки в границах таких зон установлен постановлением Правительства Российской Федерации от 24.02.2009 № 160 «О порядке установления охранных зон объектов электросетевого хозяйства и особых условий использования земельных участков, расположенных в границах таких зон».

5. Плата за публичный сервитут на основании пунктов 3, 4 статьи 3.6 Федерального закона от 25.10.2001 № 137-ФЗ «О введении в действие Земельного кодекса Российской Федерации» не устанавливается.

6. Возмещение правообладателю земельного участка убытков, причиненных осуществлением публичного сервитута, осуществляется в порядке, предусмотренным действующим законодательством Российской Федерации.

7. Определить, что срок, в течение которого использование земельного участка (его части) и (или) расположенного на нем объекта недвижимого имущества в соответствии с их разрешенным использованием будет невозможно или существенно затруднено в связи с осуществлением сервитута, должен составлять не более трёх месяцев.

8. Определить, что капитальный ремонт объектов электросетевого хозяйства производится с предварительным уведомлением собственников (землепользователей, землевладельцев, арендаторов) земельных участков 1 раз в 12 лет. Выполнение ремонтных работ по графику и сроки устанавливаются разделом 4 постановления Правительства РФ от 24 февраля 2009 г. № 160 «О порядке установления охранных зон объектов



электросетевого хозяйства и особых условий использования земельных участков, расположенных в границах таких зон», а также действующими на момент проведения работ стандартами отрасли, сроком не более 3-х месяцев.

9. Публичному акционерному обществу «Россети Северо-Запад» (ИНН 7802312751, ОГРН 1047855175785) привести земельный участок в состояние, пригодное для его использования в соответствии с разрешенным использованием, в срок не позднее чем три месяца после завершения строительства, капитального или текущего ремонта, реконструкции, эксплуатации, консервации, сноса инженерного сооружения, для размещения которого был установлен публичный сервитут.

10. Комитету по земельным ресурсам, землеустройству и градостроительной деятельности Администрации Новгородского муниципального района в течении пяти рабочих дней со дня принятия настоящего постановления направить копию настоящего постановления с приложением утвержденной схемы расположения границ публичного сервитута:

10.1 правообладателям земельных участков, в отношении которых принято решение об установлении публичного сервитута;

10.2 в Управление Федеральной службы государственной регистрации, кадастра и картографии по Новгородской области;

10.3 публичному акционерному обществу «Россети Северо-Запад» (ИНН 7802312751, ОГРН 1047855175785), а также сведения о лицах, являющихся правообладателями земельных участков, сведения о лицах, подавших заявления об учете их прав (обременений прав) на земельные участки, способах связи с ними, копии документов, подтверждающих права указанных лиц на земельные участки.

11. Опубликовать настоящее постановление в периодическом печатном издании Новгородского муниципального района «Официальный вестник Новгородского муниципального района», разместить на официальном сайте Администрации Новгородского муниципального района в информационно-телекоммуникационной сети «Интернет».

Первый заместитель  
Главы Администрации И.И. Щербань

Приложение 1

УТВЕРЖДЕНА  
постановлением Администрации Новгородского  
муниципального района от 02.12.2022 №559

СХЕМА ГРАНИЦ РАЗМЕЩЕНИЯ ПУБЛИЧНОГО СЕРВИТУТА

Объект: ВЛ-0,4кВ Л-1 от КТП - Григорово-28 (отпайка от опоры № 6)

Местоположение: Новгородская область, Новгородский район, Ермолинское сельское поселение, д. Григорово Кадастровый квартал: 53:11:0500104

Кадастровые номера земельных участков: 53:11:0500104:633, 53:11:0500104:634, 53:11:0500104:637, 53:11:0500104:638, 53:11:0500104:1405

Система координат: МСК-53 (Зона 2)

Каталог координат:

Площадь

сервитута: 90 кв.м

Масштаб 1:1000

Используемые условные знаки и обозначения:

ВЛ-0,4кВ Л-1 от КТП - Григорово-28 (отпайка от опоры № 6) Граница публичного сервитута				
Номер угла	X, м	Граница и кадастровый номер земельного участка, сведения о котором внесены в ЕГРН	Угловой номер кадастрового квартала	Средняя квадратическая погрешность характерной точки
1	580312.28	Граница обозначен	2175065.01	0.1
2	580311.86	2175068.99		0.1
3	580289.60	2175066.63		0.1
4	580290.02	2175062.65		0.1
1	580312.28	2175065.01		0.1

Приложение 2  
УТВЕРЖДЕНА

СХЕМА ГРАНИЦ РАЗМЕЩЕНИЯ ПУБЛИЧНОГО СЕРВИТУТА

Объект: ВЛИ-0,4 кв Л-3 от КТП – «Хутынь-8» (отпайка от опоры № 25)

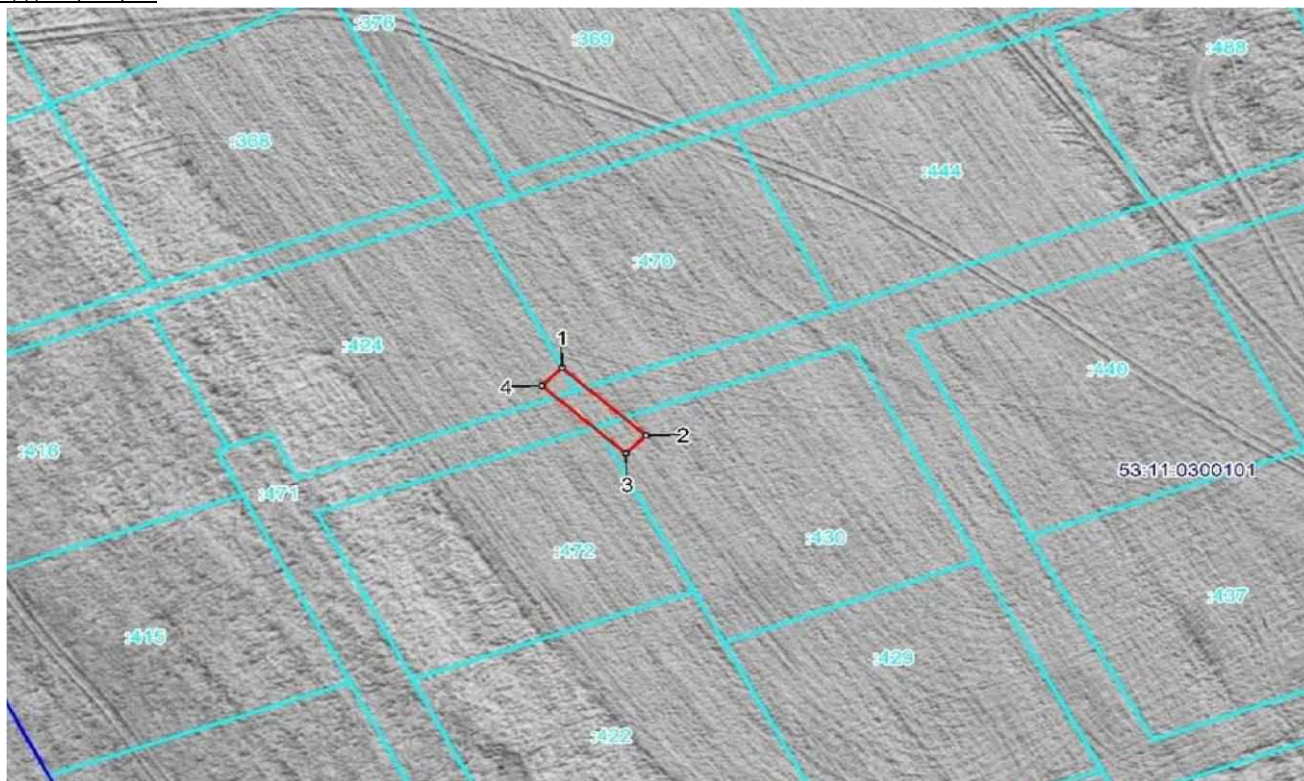
Местоположение: Новгородская область, Новгородский район, Савинское сельское поселение, д. Хутынь Кадастровый квартал:  
53:11:0300101

Кадастровые номера земельных участков: 53:11:0300101:424, 53:11:0300101:430, 53:11:0300101:470, 53:11:0300101:471, 53:11:0300101:472

Система координат: МСК-53 (Зона 2)

Каталог координат:

Площадь сервитута: 64 кв.м



Масштаб 1:1000

Используемые условные знаки и обозначения:

ВЛИ-0,4 кв Л-3 от КТП – «Хутынь-8» (отпайка от опоры № 25) Граница публичного сервитута				
Номер угла	53:11:0300101 <sup>X, м</sup>	Граница и кадастровый номер	Угол	Средняя квадратическая погрешность
1	583495.77 :470	Граница и обозначение земельного участка, сведения о котором внесены в ЕГРН	2186293.72	0.1
2	583484.77	2186305.29		0.1
3	583481.87	2186302.53		0.1
4	583492.87	2186290.96		0.1
1	583495.77	2186293.72		0.1

Приложение 3  
УТВЕРЖДЕНА

постановлением Администрации Новгородского  
муниципального района от 02.12.2022 №559

СХЕМА ГРАНИЦ РАЗМЕЩЕНИЯ ПУБЛИЧНОГО СЕРВИТУТА

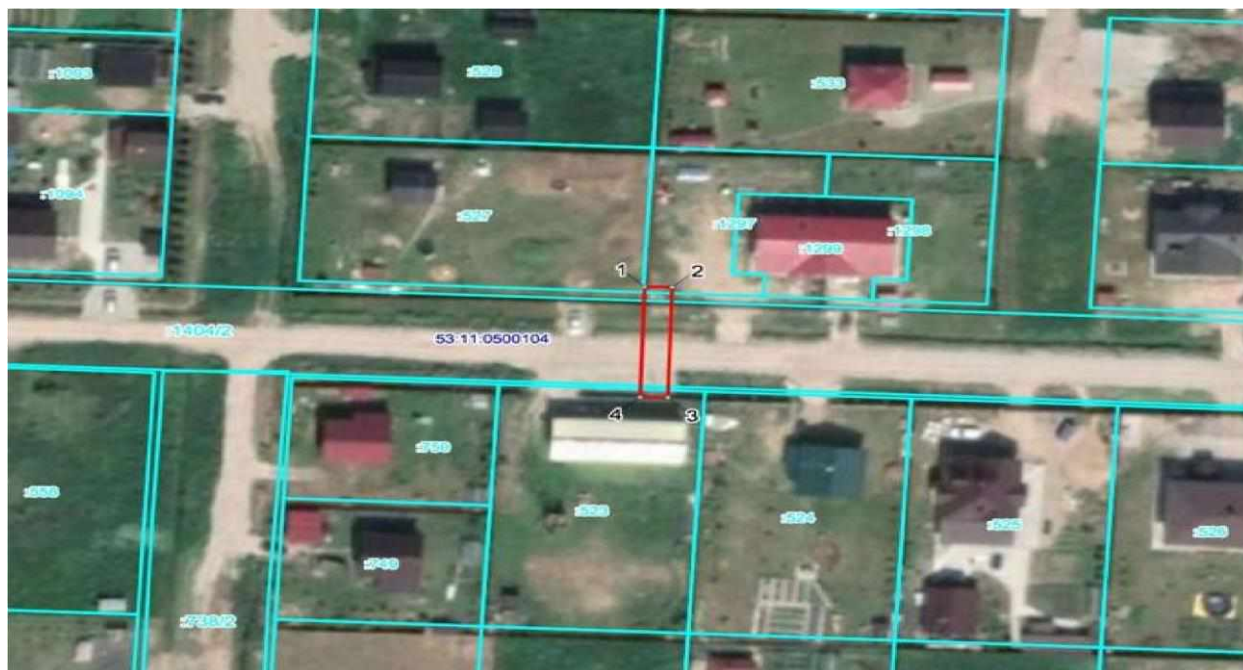
Объект: ВЛ-0,4кв Л-2 от КТП - Григорово-26 (отпайки от опоры № 7 и от опоры №13-11)

Местоположение: Новгородская область, Новгородский район, Ермолинское сельское поселение, д. Григорово Кадастровый квартал:  
53:11:0500104

Кадастровые номера земельных участков: 53:11:0500104:523, 53:11:0500104:1297, 53:11:0500104:1404 Система координат: МСК-53 (Зона 2)

Каталог координат:

Площадь сервитута: 92 кв.м



Масштаб 1:1000

**Используемые условные знаки и обозначения:**

— ВЛ-0,4кВ Л-2 от КТП - Григорово-26 (отпайки от опоры № 7 и от опоры №13-11) Граница публичного сервитута			
Номер угла	Х, м	53:11:0500104	Граница и кадастровый номер кадастрового квартала
1	579811.53	:523	Граница земельного участка, сведения о котором внесены в ЕГРН.0.1
2	579811.46	2175474.19	0.1
3	579788.64	2175473.55	0.1
4	579788.71	2175469.52	0.1
1	579811.53	2175470.16	0.1

Приложение 4

УТВЕРЖДЕНА

постановлением Администрации Новгородского  
муниципального района от 02.12.2022 №559

**СХЕМА ГРАНИЦ РАЗМЕЩЕНИЯ ПУБЛИЧНОГО СЕРВИТУТА**

Объект: ВЛИ-0,4 кв Л-1 от СТП «Савино-28» (отпайка от опоры №4)

Местоположение: Новгородская область, Новгородский район, Савинское сельское поселение, д. Савино Кадастровый квартал:

53:11:1500306

Кадастровые номера земельных участков: 53:11:1500306:115, 53:11:1500306:208 Система

координат: МСК-53 (Зона 2)

Каталог координат:

Площадь сервитута: 145 кв.м



Масштаб 1:500

### Используемые условные знаки и обозначения:

ВЛИ-0,4 кв Л-1 от СТП «Савино-28» (отпайка от опоры №4) Граница публичного сервитута

Номер угла	X, м	Y, м	Средняя квадратическая погрешность
1	579932.50:20	2190336.48	0.1
2	579918.25	2190357.33	0.1
3	579914.87	2190367.05	0.1
4	579911.09	2190365.75	0.1
5	579914.66	2190355.47	0.1
6	579929.18	2190334.24	0.1
1	579932.50	2190336.48	0.1

Приложение 5  
УТВЕРЖДЕНА

постановлением Администрации Новгородского  
муниципального района от 02.12.2022 №559

### СХЕМА ГРАНИЦ РАЗМЕЩЕНИЯ ПУБЛИЧНОГО СЕРВИТУТА

Объект: ВЛИ-0,4кв Л-2 от СТП – «Глушица-2»

Местоположение: Новгородская область, Новгородский район, Савинское сельское поселение Кадастровый квартал:  
53:11:0300206

Кадастровые номера земельных участков: 53:11:0300206:109, 53:11:0300206:117, 53:11:0300206:118 Система  
координат: МСК-53 (Зона 2)

Каталог координат:

Площадь сервитута: 946 кв.м





Масштаб 1:1300

Используемые условные знаки и обозначения:

Граница публичного свЛИ-0,4кВ Л-2 от СТП – «Глушица-2»ервитута			
Номер угла	X, м	Граница и кадастровый номер земельного участка, сведения о котором внесены в ЕГРН	Средняя квадратическая погрешность характерной точки
1	578878.49	Граница и кадастровый номер земельного участка, сведения о котором внесены в ЕГРН 2187761.52	0.1
2	578879.54	2187766.58	0.1
3	578883.31	2187794.31	0.1
4	578887.85	2187826.83	0.1
5	578891.81	2187855.06	0.1
6	578895.98	2187885.77	0.1
7	578900.22	2187915.96	0.1
8	578903.71	2187941.86	0.1
9	578908.12	2187972.60	0.1
10	578911.63	2187996.00	0.1
11	578907.67	2187996.60	0.1
12	578904.16	2187973.18	0.1
13	578899.75	2187942.42	0.1
14	578896.26	2187916.50	0.1
15	578892.02	2187886.31	0.1
16	578887.85	2187855.60	0.1
17	578883.89	2187827.39	0.1
18	578879.35	2187794.85	0.1
19	578875.60	2187767.26	0.1
20	578874.57	2187762.34	0.1
1	578878.49	2187761.52	0.1

Приложение 6  
УТВЕРЖДЕНА

постановлением Администрации Новгородского  
муниципального района от 02.12.2022 №559

**СХЕМА ГРАНИЦ РАЗМЕЩЕНИЯ ПУБЛИЧНОГО СЕРВИТУТА**

**Объект:** ВЛИ-0,4 кв Л-1 от КТП «Ильмень-15» Л-2 ПС Ракомо

**Местоположение:** Новгородская область, Новгородский район, Ракомское сельское поселение, д. Ильмень Кадастровый квартал:


53:11:0900110

**Кадастровые номера земельных участков:** 53:11:0900110:1104 Система

**координат:** МСК-53 (Зона 2)

**Каталог координат:**

**Площадь сервитута:** 348 кв.м



**Масштаб 1:1000**

**Используемые условные знаки и обозначения:**

ВЛИ-0,4 кв Л-1 от КТП «Ильмень-15» Л-2 ПС Ракомо			
Граница публичного сервитута			
Номер угла	X, м	Y, м	Граница и кадастровый номер кадастрового квартала
1	563356.71	2175341.59	Граница и кадастровый номер кадастрового квартала
2	563333.86	2175379.64	Граница и кадастровый номер кадастрового квартала
3	563312.24	2175415.79	Граница и кадастровый номер кадастрового квартала
4	563308.79	2175413.76	Граница и кадастровый номер кадастрового квартала
5	563330.42	2175377.58	Граница и кадастровый номер кадастрового квартала
6	563349.07	2175346.56	Граница и кадастровый номер кадастрового квартала
7	563348.75	2175346.60	Граница и кадастровый номер кадастрового квартала
8	563348.27	2175342.62	Граница и кадастровый номер кадастрового квартала
1	563356.71	2175341.59	Граница и кадастровый номер кадастрового квартала

Приложение 7

УТВЕРЖДЕНА

постановлением Администрации Новгородского  
муниципального района от 02.12.2022 №559

**СХЕМА ГРАНИЦ РАЗМЕЩЕНИЯ ПУБЛИЧНОГО СЕРВИТУТА**

**Объект:** ВЛИ-0,4 кв Л-1 от КТП «Трубирино-23» (отпайка от опоры №13)

**Местоположение:** Новгородская область, Новгородский район, Трубикинское сельское поселение, д. Трубирино Кадастровый квартал:

53:11:1900302

**Кадастровые номера земельных участков:** 53:11:1900302:3, 53:11:1900302:60, 53:11:1900302:222 Система

**координат:** МСК-53 (Зона 2)

**Каталог координат:**

**Площадь сервитута:** 296 кв.м



Масштаб 1:1000

**Используемые условные знаки и обозначения:**

ВЛ-0,4 кв Л-1 от КТП «Трубичино-23» (отпайка от опоры №13) Граница публичного сервитута			
Номер угла	X, м	Y, м	Средняя квадратическая погрешность характерной точки
1	585044.07	2182398.74	0.1
2	585037.89	2182425.41	0.1
3	585028.22	2182459.50	0.1
4	585017.58	2182466.65	0.1
5	585015.34	2182463.33	0.1
6	585024.78	2182456.99	0.1
7	585034.01	2182424.42	0.1
8	585040.17	2182397.84	0.1
1	585044.07	2182398.74	0.1

Приложение 8  
УТВЕРЖДЕНА

постановлением Администрации Новгородского  
муниципального района от 02.12.2022 №559

**СХЕМА ГРАНИЦ РАЗМЕЩЕНИЯ ПУБЛИЧНОГО СЕРВИТУТА**

Объект: ВЛ-0,4кВ Л-2 от КТП СНТ «Золотая Осень»

Местоположение: Новгородская область, Новгородский район, Ермолинское сельское поселение

Кадастровый квартал: 53:11:0812205

Кадастровые номера земельных участков: 53:11:0812205:6, 53:11:0812205:8, 53:11:0812205:10, 53:11:0812205:14, 53:11:0812205:18, 53:11:0812205:38, 53:11:0812205:40, 53:11:0812205:58, 53:11:0812205:60, 53:11:0812205:64, 53:11:0812205:68, 53:11:0812205:74 Система координат: МСК-53 (Зона 2)

Каталог координат:

Площадь сервитута: 3846 кв.м

Лист 1/листов 2





Масштаб 1:2500

Используемые условные знаки и обозначения:

- Граница публичного сервитута
- 53:11:0812205 Граница и кадастровый номер кадастрового квартала
- :95 Граница и обозначение земельного участка, сведения о котором внесены в ЕГРН

Лист 2/листов 2



Масштаб 1:2500

Используемые условные знаки и обозначения:

ВЛ-0,4кВ Л-2 от КТП СНТ «Золотая Осень» Граница публичного сервитута			
Номер угла	X, м	Граница и кадастровый номер кадастрового квартала	Средняя квадратическая погрешность характерной точки
1	578348.00	Граница и обозначение земельного участка, сведения о котором внесены в ЕГРН 2173813.63	0.1
2	578347.84	2173817.63	0.1



3	578319.46	2173816.47	0.1
4	578279.91	2173818.29	0.1
5	578239.07	2173820.91	0.1
6	578195.95	2173824.01	0.1
7	578153.16	2173826.47	0.1
8	578106.99	2173829.60	0.1
9	578071.95	2173831.12	0.1
10	578031.11	2173833.00	0.1
11	577994.40	2173834.57	0.1
12	577953.83	2173836.31	0.1
13	577908.72	2173838.87	0.1
14	577871.77	2173840.59	0.1
15	577835.34	2173841.74	0.1
16	577798.79	2173842.83	0.1
17	577753.95	2173845.35	0.1
18	577712.59	2173847.41	0.1
19	577674.35	2173849.34	0.1
20	577636.51	2173851.42	0.1
21	577600.05	2173853.40	0.1
22	577563.81	2173855.26	0.1
23	577526.93	2173856.82	0.1
24	577484.01	2173858.78	0.1
25	577441.00	2173859.71	0.1
26	577398.14	2173862.48	0.1
27	577403.46	2173848.07	0.1
28	577407.22	2173849.45	0.1
29	577404.02	2173858.10	0.1
30	577440.82	2173855.71	0.1
31	577483.87	2173854.78	0.1
32	577526.75	2173852.82	0.1
33	577563.63	2173851.26	0.1
34	577599.83	2173849.40	0.1
35	577636.29	2173847.42	0.1
36	577674.13	2173845.34	0.1
37	577712.39	2173843.41	0.1
38	577753.73	2173841.35	0.1
39	577798.61	2173838.83	0.1
40	577835.22	2173837.74	0.1
41	577871.61	2173836.59	0.1
42	577908.52	2173834.87	0.1
43	577953.63	2173832.31	0.1
44	577994.22	2173830.57	0.1
45	578030.93	2173829.00	0.1
46	578071.77	2173827.12	0.1
47	578106.77	2173825.60	0.1
48	578152.90	2173822.47	0.1
49	578195.69	2173820.01	0.1
50	578238.79	2173816.91	0.1
51	578279.69	2173814.29	0.1
52	578319.44	2173812.47	0.1
1	578348.00	2173813.63	0.1

Приложение 9

УТВЕРЖДЕНА

постановлением Администрации Новгородского  
муниципального района от 02.12.2022 №559

СХЕМА ГРАНИЦ РАЗМЕЩЕНИЯ ПУБЛИЧНОГО СЕРВИТУТА

**Объект:** ВЛИ-0,4кв Л-2 от КТП «Орлово-2»

**Местоположение:** Новгородская область, Новгородский район, Борковское сельское поселение, д.Орлово Кадастровый квартал:  
53:11:0100206

**Кадастровые номера земельных участков:** 53:11:0100206:99, 53:11:0100206:103, 53:11:0100206:126, 53:11:0100206:138, 53:11:0100206:153,  
53:11:0100206:439

**Система координат:** МСК-53 (Зона 2)

**Каталог координат:**

**Площадь сервитута:** 769 кв.м



Масштаб 1:1100

**Используемые условные знаки и обозначения:**

		Граница публичного сервитута ВЛИ-0,4кВ Л-2 т КТП «Орлово-2»	
Номер угла	Х, м	Граница и кадастровый номер земельного участка, сведения о котором внесены в ЕГРН	Средняя квадратическая погрешность характерной точки
1	566145.41	2164032.66	0.1
2	566143.37	2164036.84	0.1
3	566137.59	2164053.07	0.1
4	566107.34	2164043.30	0.1
5	566074.28	2164032.24	0.1
6	566041.05	2164021.14	0.1
7	566008.06	2164009.90	0.1
8	565972.53	2163998.04	0.1
9	565973.79	2163994.24	0.1
10	566009.33	2164006.10	0.1
11	566042.32	2164017.34	0.1
12	566075.54	2164028.44	0.1
13	566108.57	2164039.50	0.1
14	566135.13	2164048.08	0.1
15	566139.70	2164035.22	0.1
16	566141.81	2164030.90	0.1
1	566145.41	2164032.66	0.1

**Российская Федерация**  
**Новгородская область**  
**АДМИНИСТРАЦИЯ НОВГОРОДСКОГО МУНИЦИПАЛЬНОГО РАЙОНА**

**ПОСТАНОВЛЕНИЕ**

от 02.12.2022 №560 Великий Новгород

**Об установлении публичных сервитутов**

В соответствии с Земельным кодексом Российской Федерации, Федеральными законами от 25.10.2001 № 137-ФЗ «О введении в действие Земельного кодекса Российской Федерации», от 06.10.2003 № 131-ФЗ «Об общих принципах организации местного самоуправления в Российской Федерации», приказом Министерства экономического развития Российской Федерации от 10.10.2018 «Об утверждении требований к форме ходатайства об установлении публичного сервитута, содержанию обоснования необходимости установления публичного сервитута», Уставом муниципального образования Новгородский муниципальный район, на основании ходатайств от 16.08.2022 публичного акционерного общества

«Россети Северо-Запад» (ИНН 7802312751, ОГРН 1047855175785) и схем расположения границ публичных сервитутов, Администрация Новгородского муниципального района **ПОСТАНОВЛЯЕТ:**

1. Установить в пользу публичного акционерного общества «Россети Северо-Запад» (ИНН 7802312751, ОГРН 1047855175785):

1.1 публичный сервитут площадью 1 416 кв.м в отношении земельных участков с кадастровыми номерами: 53:11:0900110:153, 53:11:0900110:191, 53:11:0900110:195, 53:11:0900110:1287, для размещения и эксплуатации объекта электросетевого хозяйства: «ВЛИ-0,4 кВ Л-2 от КТП «Ильмень-15» Л-2 ПС Ракомо», расположенных по адресу: Новгородская область, Новгородский район, Ракомское сельское поселение, д. Ильмень и утвердить границу публичного сервитута согласно Приложению 1 к настоящему постановлению;

1.2 публичный сервитут площадью 282 кв.м в отношении земельного участка с кадастровым номером: 53:11:1700204:4266, для размещения и эксплуатации объекта электросетевого хозяйства: «ВЛИ-0,4 кВ Л-1 от КТП- «Сырково-9» (отпайки от оп. №19 и от оп.№ 26)», расположенного по адресу: Новгородская область, Новгородский район, Ермолинское сельское поселение, д. Сырково и утвердить границу публичного сервитута согласно Приложению 2 к настоящему постановлению;

1.3 публичный сервитут площадью 303 кв.м в отношении земельного участка с кадастровым номером: 53:11:1800202:44, для размещения и эксплуатации объекта электросетевого хозяйства: «ВЛИ-0,4 кВ Л-1 от КТП- «Завал-2» (отпайка от опоры №18)», расположенного по адресу: Новгородская область, Новгородский район, Борковское сельское поселение, д. Завал и утвердить границу публичного сервитута согласно Приложению 3 к настоящему постановлению;

1.4 публичный сервитут площадью 96 кв.м в отношении земельных участков с кадастровыми номерами: 53:11:0500104:538, 53:11:0500104:539, 53:11:0500104:566, 53:11:0500104:1407, для размещения и эксплуатации объекта электросетевого хозяйства: «ВЛИ-0,4кВ Л-2 от КТП «Григорово-26» (отпайка от опоры №12)», расположенных по адресу: Новгородская область, Новгородский район, Ермолинское сельское поселение, д. Григорово и утвердить границу публичного сервитута согласно Приложению 4 к настоящему постановлению;

1.5 публичный сервитут площадью 808 кв.м в отношении земельных участков с кадастровыми номерами: 53:11:0300102:180, 53:11:0300102:182, 53:11:0300102:184, 53:11:0300102:186, 53:11:0300102:188, 53:11:0300102:190, 53:11:0300102:192, 53:11:0300102:199, для размещения и эксплуатации объекта электросетевого хозяйства: «ВЛИ 0,4кВ Л-1 от СТП «Зарелье-7» (отпайки от опоры №4 )», расположенных по адресу: Новгородская область, Новгородский район, Савинское сельское поселение, д. Зарелье и утвердить границу публичного сервитута согласно Приложению 5 к настоящему постановлению;

1.6 публичный сервитут площадью 1 029 кв.м в отношении земельных участков с кадастровыми номерами: 53:11:0500104:476, 53:11:0500104:477, 53:11:0500104:479, 53:11:0500104:481, 53:11:0500104:482, 53:11:0500104:484, 53:11:0500104:1403, 53:11:0500104:1404, для размещения и эксплуатации объекта электросетевого хозяйства: «ВЛ-0,4кВ Л-1 от КТП –«Григорово-26» (отпайка от опоры №3)», расположенных по адресу: Новгородская область, Новгородский район, Ермолинское сельское поселение, д. Григорово и утвердить границу публичного сервитута согласно Приложению 6 к настоящему постановлению;

1.7 публичный сервитут площадью 893 кв.м в отношении земельных участков с кадастровыми номерами: 53:11:0811601:7, 53:11:0811601:8, 53:11:0811601:10, 53:11:0811601:11, 53:11:0811601:12, 53:11:0811601:13, 53:11:0811601:14, 53:11:0811601:23, 53:11:0811601:25, для размещения и эксплуатации объекта электросетевого хозяйства: «ВЛИ-0,4 кВ Л-1 от КТП Березка (отпайка от опоры №10)», расположенных по адресу: Новгородская область, Новгородский район, Ермолинское сельское поселение и утвердить границу публичного сервитута согласно Приложению 7 к настоящему постановлению;

1.8 публичный сервитут площадью 430 кв.м в отношении земельного участка с кадастровым номером: 53:11:0814201:118, для размещения и эксплуатации объекта электросетевого хозяйства: «ВЛИ-0,4 кВ Л-1 от СТП «Лесное» (отпайка от опоры № 50/3)», расположенного по адресу: Новгородская область, Новгородский район, Ермолинское сельское поселение и утвердить границу публичного сервитута согласно Приложению 8 к настоящему постановлению;

1.9 публичный сервитут площадью 820 кв.м в отношении земельных участков с кадастровыми номерами: 53:11:1400108:224, 53:11:1400108:253, 53:11:1400108:541, 53:11:1400108:579, 53:11:1400108:671, 53:11:1400108:930, для размещения и эксплуатации объекта электросетевого хозяйства: «ВЛ-0,4кВ Л-1 от КТП Новое Ракомо-4 (отпайка от опоры №16)», расположенного по адресу: Новгородская область, Новгородский район, Ракомское сельское поселение, д. Новое Ракомо и утвердить границу публичного сервитута согласно Приложению 9 к настоящему постановлению.

2. Цель установления публичного сервитута: в соответствии с пунктом 1 части 39.37 Земельного кодекса Российской Федерации (размещение объектов электросетевого хозяйства, тепловых сетей, водопроводных сетей, сетей водоотведения, линий и сооружений связи, линейных объектов системы газоснабжения, нефтепроводов и нефтепродуктопроводов, их неотъемлемых технологических частей, если указанные объекты являются объектами федерального, регионального или местного значения, либо необходимы для организации электро-, газо-, тепло-, водоснабжения населения и водоотведения, подключения (технологического присоединения) к сетям инженерно-технического обеспечения, либо переносятся в связи с изъятием земельных участков, на которых они ранее располагались, для государственных или муниципальных нужд), пунктом 3 статьи 3.6 Федерального закона от 25.10.2001 № 137-ФЗ «О введении в действие Земельного кодекса Российской Федерации»: для безопасной эксплуатации объекта электросетевого хозяйства.

3. Срок публичного сервитута - 49 (сорок девять) лет.

4. Порядок установления зон с особыми условиями использования территорий и содержание ограничений прав на земельные участки в границах таких зон установлен постановлением Правительства Российской Федерации от 24.02.2009 № 160 «О порядке установления охранных зон объектов электросетевого хозяйства и особых условий использования земельных участков, расположенных в границах таких зон».

5. Плата за публичный сервитут на основании пунктов 3, 4 статьи 3.6 Федерального закона от 25.10.2001 № 137-ФЗ «О введении в действие Земельного кодекса Российской Федерации» не устанавливается.

6. Возмещение правообладателю земельного участка убытков, причиненных осуществлением публичного сервитута, осуществляется в порядке, предусмотренным действующим законодательством Российской Федерации.

7. Определить, что срок, в течение которого использование земельного участка (его части) и (или) расположенного на нем объекта недвижимого имущества в соответствии с их разрешенным использованием будет невозможно или существенно затруднено в связи с осуществлением сервитута, должен составлять не более трёх месяцев.

8. Определить, что капитальный ремонт объектов электросетевого хозяйства производится с предварительным уведомлением

собственников (землепользователей, землевладельцев, арендаторов) земельных участков 1 раз в 12 лет. Выполнение ремонтных работ по графику и сроки устанавливаются разделом 4 постановления Правительства РФ от 24 февраля 2009 г. № 160 «О порядке установления охранных зон объектов электросетевого хозяйства и особых условий использования земельных участков, расположенных в границах таких зон», а также действующими на момент проведения работ стандартами отрасли, сроком не более 3-х месяцев.

9. Публичному акционерному обществу «Россети Северо-Запад» (ИНН 7802312751, ОГРН 1047855175785) привести земельный участок в состояние, пригодное для его использования в соответствии с разрешенным использованием, в срок не позднее чем три месяца после завершения строительства, капитального или текущего ремонта, реконструкции, эксплуатации, консервации, сноса инженерного сооружения, для размещения которого был установлен публичный сервитут.

10. Комитету по земельным ресурсам, землеустройству и градостроительной деятельности Администрации Новгородского муниципального района в течении пяти рабочих дней со дня принятия настоящего постановления направить копию настоящего постановления с приложением утвержденной схемы расположения границ публичного сервитута:

- 10.1 правообладателям земельных участков, в отношении которых принято решение об установлении публичного сервитута;
- 10.2 в Управление Федеральной службы государственной регистрации, кадастра и картографии по Новгородской области;
- 10.3 публичному акционерному обществу «Россети Северо-Запад» (ИНН 7802312751, ОГРН 1047855175785), а также сведения о

лицах, являющихся правообладателями земельных участков, сведения о лицах, подавших заявления об учете их прав (обременений прав) на земельные участки, способах связи с ними, копии документов, подтверждающих права указанных лиц на земельные участки.

11. Опубликовать настоящее постановление в периодическом печатном издании Новгородского муниципального района «Официальный вестник Новгородского муниципального района», разместить на официальном сайте Администрации Новгородского муниципального района в информационно-телекоммуникационной сети «Интернет».

Первый заместитель  
Главы Администрации И.И. Щербань

Приложение 1

УТВЕРЖДЕНА  
постановлением Администрации Новгородского  
муниципального района от 02.12.2022 №560

**СХЕМА ГРАНИЦ РАЗМЕЩЕНИЯ ПУБЛИЧНОГО СЕРВИТУТА**


Объект: ВЛИ-0,4 кв Л-2 от КТП «Ильмень-15» Л-2 ПС Ракомо

Местоположение: Новгородская область, Новгородский район, Ракомское сельское поселение, д. Ильмень Кадастровый квартал: 53:11:0900110

Кадастровые номера земельных участков: 53:11:0900110:153, 53:11:0900110:191, 53:11:0900110:195, 53:11:0900110:1287 Система координат: МСК-53 (Зона 2)

Каталог координат:

Площадь сервитута: 1416 кв.м



Масштаб 1:1300

Используемые условные знаки и обозначения:

- Граница публичного сервитута
- 53:11:0900110 Граница и кадастровый номер кадастрового квартала

:1098ВЛИ-0,4 кв Л-2 от КТП «Ильмень-15» Л-2 ПС Ракомо			
Номер угла	X, м	Y, м	Средняя квадратическая погрешность характерной точки
1	563417.80	2175413.45	0.1
2	563398.47	2175445.99	0.1



3	563380.26	2175476.92	0.1
4	563361.75	2175508.42	0.1
5	563343.47	2175539.51	0.1
6	563325.91	2175569.63	0.1
7	563304.55	2175556.91	0.1
8	563303.36	2175516.10	0.1
9	563307.36	2175515.98	0.1
10	563308.49	2175554.60	0.1
11	563324.49	2175564.14	0.1
12	563340.01	2175537.49	0.1
13	563358.31	2175506.40	0.1
14	563376.82	2175474.90	0.1
15	563395.03	2175443.96	0.1
16	563412.34	2175414.83	0.1
17	563383.29	2175397.35	0.1
18	563393.13	2175380.44	0.1
19	563391.81	2175372.23	0.1
20	563372.71	2175358.40	0.1
21	563352.45	2175346.15	0.1
22	563348.75	2175346.60	0.1
23	563348.27	2175342.62	0.1
24	563353.29	2175342.00	0.1
25	563374.95	2175355.08	0.1
26	563395.48	2175369.94	0.1
27	563397.31	2175381.22	0.1
28	563388.74	2175395.95	0.1
1	563417.80	2175413.45	0.1

Приложение 2  
УТВЕРЖДЕНА

постановлением Администрации Новгородского  
муниципального района от 02.12.2022 №560

СХЕМА ГРАНИЦ РАЗМЕЩЕНИЯ ПУБЛИЧНОГО СЕРВИТУТА

Объект: ВЛИ-0,4 кв Л-1 от КТП- «Сырково-9» (отпайки от оп.№19 и от оп.№ 26)

Местоположение: Новгородская область, Новгородский район, Ермолинское сельское поселение, д.Сырково Кадастровый квартал:  
53:11:1700204

Кадастровые номера земельных участков: 53:11:1700204:4266 Система

координат: МСК-53 (Зона 2)

Каталог координат:

Площадь сервитута: 282 кв.м



Масштаб 1:1000

Используемые условные знаки и обозначения:

ВЛИ-0,4 кв Л-1 от КТП- «Сырково-9» (отпайки от оп.№19 и от оп.№ 26)Граница публичного сервитута				
Номер угла	X, м 53:11:1700204	Граница и кадастровый номер земельного участка, сведения о котором внесены в ЕГРН	Y, м	Средняя квадратическая погрешность характерной точки
1	583355.06	Граница и обозначение земельного участка, сведения о котором внесены в ЕГРН	2177383.07	0.1
2	583350.54		2177394.60	0.1
3	583362.34		2177426.42	0.1
4	583358.58		2177427.82	0.1
5	583346.28		2177394.50	0.1
6	583348.15		2177389.75	0.1
7	583326.50		2177397.43	0.1
8	583325.16		2177393.67	0.1
1	583355.06		2177383.07	0.1

Приложение 3

УТВЕРЖДЕНА

постановлением Администрации Новгородского муниципального района от 02.12.2022 №560

СХЕМА ГРАНИЦ РАЗМЕЩЕНИЯ ПУБЛИЧНОГО СЕРВИТУТА

Объект: ВЛИ-0,4 кв Л-1 от КТП- «Завал-2» (отпайка от опоры №18)

Местоположение: Новгородская область, Новгородский район, Борковское сельское поселение, д.Завал Кадастровый квартал: 53:11:1800202

Кадастровые номера земельных участков: 53:11:1800202:44 Система

координат: МСК-53 (Зона 2)

Каталог координат:

Площадь сервитута: 303 кв.м



Масштаб 1:1000

**Используемые условные знаки и обозначения:**

ВЛИ-0,4 кв Л-1 от КТП- «Завал-2» (отпайка от опоры №18) Граница публичного сервитута

Номер угла	X, м	Y, м	Средняя квадратическая погрешность характерной точки
1	559880.66	2169406.78	0.1
2	559864.54	2169439.66	0.1
3	559849.73	2169458.80	0.1
4	559832.51	2169452.51	0.1
5	559833.89	2169448.75	0.1
6	559848.34	2169454.05	0.1
7	559861.03	2169437.71	0.1
8	559877.06	2169405.02	0.1
1	559880.66	2169406.78	0.1

Приложение 4

УТВЕРЖДЕНА

постановлением Администрации Новгородского  
муниципального района от 02.12.2022 №560

**СХЕМА ГРАНИЦ РАЗМЕЩЕНИЯ ПУБЛИЧНОГО СЕРВИТУТА**

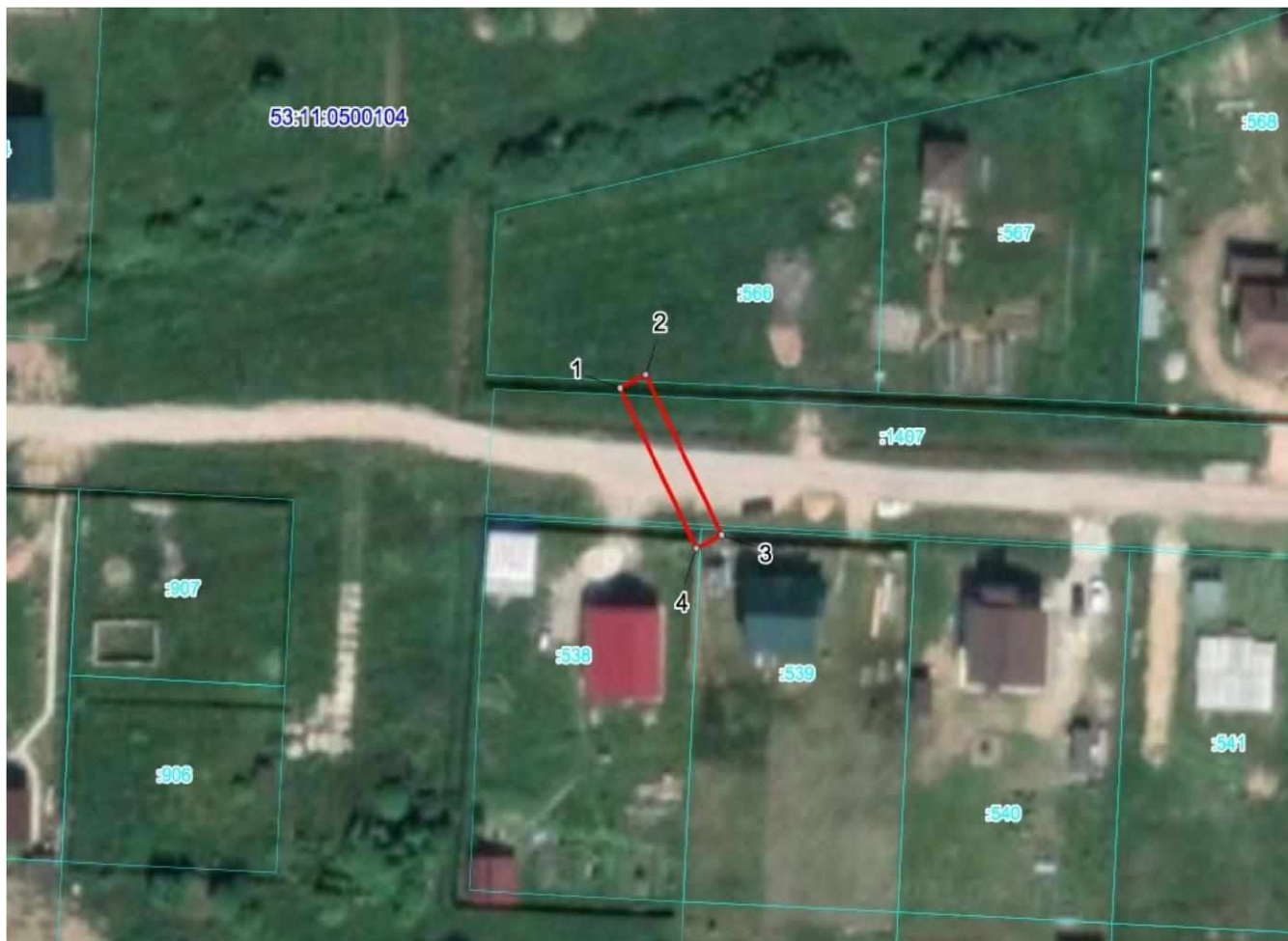
Объект: ВЛИ-0,4 кв Л-2 от КТП «Григорово-26» (отпайка от опоры №12)

Местоположение: Новгородская область, Новгородский район, Ермолинское сельское поселение, д. Григорово Кадастровый квартал: 53:11:0500104

Кадастровые номера земельных участков: 53:11:0500104:538, 53:11:0500104:539, 53:11:0500104:566, 53:11:0500104:1407 Система координат: МСК-53 (Зона 2)

Каталог координат:

Площадь сервитута: 96 кв.м



Масштаб 1:1000

**Используемые условные знаки и обозначения:**

ВЛИ-0,4кВ Л-2 от КТП «Григорово-26» (отпайка от опоры №12) Граница публичного сервитута				
Номер угла	X, м	Y, м	Кадастровый номер квартала	Средняя квадратическая погрешность характерной точки
1	579941.25	2175213.74	53:11:0500104	0.1
2	579943.03	2175217.32	53:11:0500107	0.1
3	579921.54	2175227.99	53:11:0500109	0.1
4	579919.76	2175224.41	53:11:0500110	0.1
1	579941.25	2175213.74	53:11:0500104	0.1

Приложение 5  
УТВЕРЖДЕНА

постановлением Администрации Новгородского  
муниципального района от 02.12.2022 №560

**СХЕМА ГРАНИЦ РАЗМЕЩЕНИЯ ПУБЛИЧНОГО СЕРВИТУТА**

Объект: ВЛИ 0,4кВ Л-1 от СТП «Зарелье-7» (отпайки от опоры №4 )

Местоположение: Новгородская область, Новгородский район, Савинское сельское поселение, д. Зарелье Кадастровый квартал:

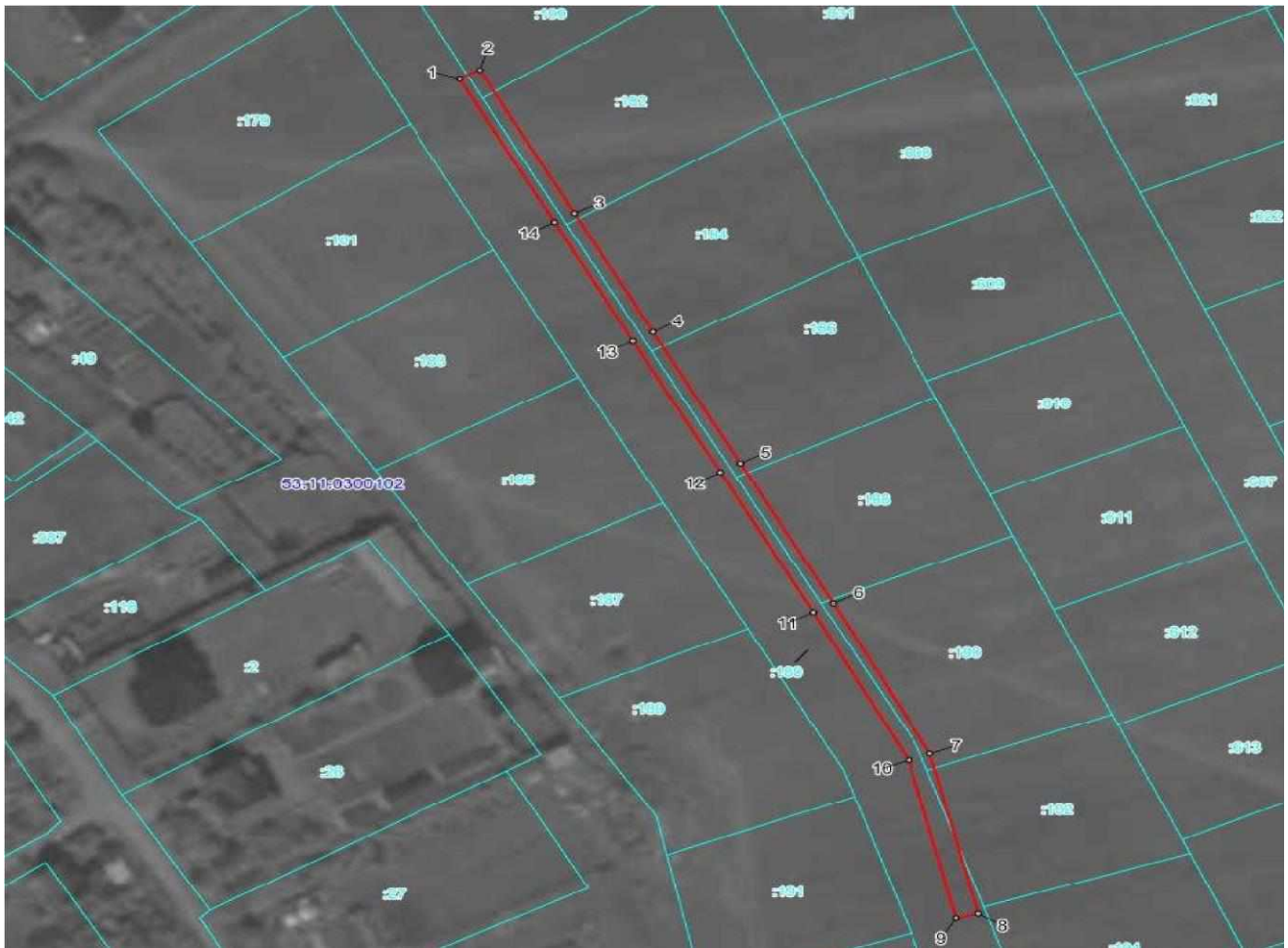
53:11:0300102

Кадастровые номера земельных участков: 53:11:0300102:180, 53:11:0300102:182, 53:11:0300102:184, 53:11:0300102:186, 53:11:0300102:188, 53:11:0300102:190, 53:11:0300102:192, 53:11:0300102:199 Система координат: МСК-53 (Зона 2)

Каталог координат:

Площадь сервитута: 808 кв.м





Масштаб 1:1200

**Используемые условные знаки и обозначения:**

ВЛИ 0,4кВ Л-1 от СТП «Зарелье-7» (отпайки от опоры №4 ) Граница публичного сервитута

Номер угла	X, м	Граница и кадастровый номер земельного участка, сведения о котором внесены в ЕГРН	Y, м	Средняя квадратическая погрешность характерной точки
1	584217.47	Граница и обозначение земельного участка, сведения о котором внесены в ЕГРН	2187861.00	0.1
2	584219.36	2187864.53		0.1
3	584188.41	2187881.09		0.1
4	584162.93	2187894.76		0.1
5	584134.53	2187910.09		0.1
6	584104.30	2187926.36		0.1
7	584071.92	2187943.33		0.1
8	584037.43	2187951.83		0.1
9	584036.47	2187947.95		0.1
10	584070.50	2187939.57		0.1
11	584102.42	2187922.82		0.1
12	584132.63	2187906.57		0.1
13	584161.03	2187891.24		0.1
14	584186.53	2187877.57		0.1
1	584217.47	2187861.00		0.1

Приложение 6

УТВЕРЖДЕНА

постановлением Администрации Новгородского муниципального района от 02.12.2022 №560

СХЕМА ГРАНИЦ РАЗМЕЩЕНИЯ ПУБЛИЧНОГО СЕРВИТУТА

Объект: ВЛ-0,4кВ Л-1 от КТП –«Григорово-26» (отпайка от опоры №3)

Местоположение: Новгородская область, Новгородский район, Ермолинское сельское поселение, д. Григорово Кадастровый квартал:

53:11:00500104

Кадастровые номера земельных участков: 53:11:0500104:476, 53:11:0500104:477, 53:11:0500104:479, 53:11:0500104:481, 53:11:0500104:482, 53:11:0500104:484, 53:11:0500104:1403, 53:11:0500104:1404 Система координат: МСК-53 (Зона 2)

Каталог координат:

Площадь сервитута: 1029 кв.м



Масштаб 1:1000

Используемые условные знаки и обозначения:

ВЛ-0,4кВ Л-1 от КТП –«Григорово-26» (отпайка от опоры №3) Граница публичного сервитута

Номер угла	X, м 53:11:0500104	Граница и кадастровый номер м	Y, м и номер кадастрового квартала Средняя квадратическая погрешность характерной точки
1	579793.63	Граница и кадастровый номер 2175570.38	и номер кадастрового квартала Средняя квадратическая погрешность характерной точки 0.1
2	579775.39	2175586.76	0.1
3	579775.35	2175605.60	0.1
4	579775.00	2175622.92	0.1
5	579743.08	2175622.80	0.1
6	579720.02	2175622.37	0.1
7	579685.35	2175621.96	0.1
8	579686.01	2175650.21	0.1
9	579687.17	2175683.19	0.1
10	579683.17	2175683.33	0.1
11	579682.01	2175650.33	0.1
12	579681.34	2175621.73	0.1
13	579675.69	2175621.08	0.1
14	579676.33	2175654.58	0.1
15	579672.33	2175654.62	0.1
16	579671.60	2175616.57	0.1
17	579683.43	2175617.94	0.1
18	579720.07	2175618.37	0.1



19	579743.11	2175618.80	0.1
20	579771.07	2175618.91	0.1
21	579771.35	2175605.54	0.1
22	579771.39	2175584.94	0.1
23	579790.95	2175567.40	0.1
1	579793.63	2175570.38	0.1

Приложение 7  
УТВЕРЖДЕНА  
постановлением Администрации Новгородского  
муниципального района от 02.12.2022 №560

СХЕМА ГРАНИЦ РАЗМЕЩЕНИЯ ПУБЛИЧНОГО СЕРВИТУТА

Объект: ВЛИ-0,4 кв Л-1 от КТП Березка (отпайка от опоры №10)

Местоположение: Новгородская область, Новгородский район, Ермолинское сельское поселение

Кадастровый квартал: 53:11:0811601, 53:11:0815401

Кадастровые номера земельных участков: 53:11:0811601:7, 53:11:0811601:8, 53:11:0811601:10, 53:11:0811601:11, 53:11:0811601:12, 53:11:0811601:13, 53:11:0811601:14, 53:11:0811601:23, 53:11:0811601:25 Система координат: МСК-53 (Зона 2)

Каталог координат:

Площадь сервитута: 893 кв.м



Масштаб 1:1200

Используемые условные знаки и обозначения:

ВЛИ-0,4 кв Л-1 от КТП Березка (отпайка от опоры №10) Граница публичного сервитута			
Номер угла	X, м	Граница и кадастровый номер земельного участка, сведения о котором внесены в ЕГРН	Средняя квадратическая погрешность характерной точки
1	578071.92	Граница и кадастровый номер земельного участка, сведения о котором внесены в ЕГРН	0.1
2	578072.30	2173444.43	0.1
3	578035.07	2173447.96	0.1
4	578004.06	2173450.39	0.1
5	577971.33	2173451.53	0.1
6	577941.65	2173452.35	0.1
7	577914.23	2173453.90	0.1

8	577876.60	2173451.04	0.1
9	577849.19	2173452.05	0.1
10	577849.05	2173448.05	0.1
11	577876.64	2173447.04	0.1
12	577914.20	2173449.90	0.1
13	577941.51	2173448.35	0.1
14	577971.20	2173447.53	0.1
15	578003.79	2173446.40	0.1
16	578034.71	2173443.98	0.1
1	578071.92	2173440.45	0.1

Приложение 8  
УТВЕРЖДЕНА  
постановлением Администрации Новгородского  
муниципального района от 02.12.2022 №560

СХЕМА ГРАНИЦ РАЗМЕЩЕНИЯ ПУБЛИЧНОГО СЕРВИТУТА

Объект: ВЛИ-0,4 кв Л-1 от СТП «Лесное» (отпайка от опоры № 50/3)

Местоположение: Новгородская область, Новгородский район, Ермолинское сельское поселение Кадастровый квартал: 53:11:0814201

Кадастровые номера земельных участков: 53:11:0814201:118 Система

координат: МСК-53 (Зона 2)

Каталог координат:

Площадь сервитута: 430 кв.м



Масштаб 1:1000

Используемые условные знаки и обозначения:

ВЛИ-0,4 кв Л-1 от СТП «Лесное» (отпайка от опоры № 50/3) Граница публичного сервитута			
Номер угла	X, м	Граница и кадастровый номер земельного участка, сведения о котором внесены в ЕГРН	Средняя квадратическая погрешность характерной точки
1	578451.58	Граница и кадастровый номер земельного участка, сведения о котором внесены в ЕГРН	0.1
2	578452.55	2174491.57	0.1
3	578454.32	2174526.33	0.1
4	578456.40	2174564.41	0.1
5	578452.38	2174564.62	0.1
6	578450.32	2174526.55	0.1
7	578448.55	2174491.75	0.1
8	578447.58	2174457.36	0.1
1	578451.58	2174457.24	0.1

Приложение 9



СХЕМА ГРАНИЦ РАЗМЕЩЕНИЯ ПУБЛИЧНОГО СЕРВИТУТА

**Объект:** ВЛ-0,4кВ Л-1 от КТП Новое Ракомо-4 (отпайка от опоры №16)

**Местоположение:** Новгородская область, Новгородский район, Ракомское сельское поселение, д.Новое Ракомо **Кадастровый квартал:** 53:11:1400108

**Кадастровые номера земельных участков:** 53:11:1400108:224, 53:11:1400108:253, 53:11:1400108:541, 53:11:1400108:579, 53:11:1400108:671, 53:11:1400108:930 **Система координат:** МСК-53 (Зона 2)

**Каталог координат:**

**Площадь сервитута:** 820 кв.м



Масштаб 1:1100

Используемые условные знаки и обозначения:

Номер угла	Х, м	У, м	Средняя квадратическая погрешность
1	568373.90	2176900.94	0.1
2	568371.78	2176904.34	0.1
3	568344.84	2176887.59	0.1
4	568320.83	2176872.71	0.1
5	568295.07	2176856.63	0.1
6	568274.49	2176889.77	0.1
7	568255.91	2176919.31	0.1
8	568233.84	2176949.07	0.1
9	568230.62	2176946.69	0.1
10	568252.65	2176916.99	0.1
11	568271.09	2176887.65	0.1
12	568293.79	2176851.13	0.1
13	568322.94	2176869.31	0.1
14	568346.94	2176884.19	0.1
1	568373.90	2176900.94	0.1

Российская Федерация  
 Новгородская область  
**АДМИНИСТРАЦИЯ НОВГОРОДСКОГО МУНИЦИПАЛЬНОГО РАЙОНА**

**ПОСТАНОВЛЕНИЕ**

от 02.12.2022 №561 Великий  
 Новгород

**Об установлении публичных сервитутов**

В соответствии с Земельным кодексом Российской Федерации, Федеральными законами от 25.10.2001 № 137-ФЗ «О введении в действие Земельного кодекса Российской Федерации», от 06.10.2003 № 131-ФЗ «Об общих принципах организации местного самоуправления в Российской Федерации», приказом Федеральной службы государственной регистрации, кадастра и картографии от 19.04.2022 № П/0150 «Об утверждении требований к форме ходатайства об установлении публичного сервитута, содержанию обоснования необходимости установления публичного сервитута», Уставом муниципального образования Новгородский муниципальный район, на основании ходатайств от 29.08.2022 публичного акционерного общества «Россети Северо-Запад» (ИНН 7802312751, ОГРН 1047855175785) и схем расположения границ публичных сервитутов Администрация Новгородского муниципального района **ПОСТАНОВЛЯЕТ:**

1. Установить в пользу публичного акционерного общества «Россети Северо-Запад» (ИНН 7802312751, ОГРН 1047855175785):

- 1.1 публичный сервитут площадью 400 кв.м на землях, государственная собственность на которые не разграничена в кадастровом квартале 53:11:2400109, для размещения и эксплуатации объекта электросетевого хозяйства: «СТП - 25/10/0,4 «Чечулино22» Л-13 ПС Подберезье (без трансформатора)», расположенного по адресу: Новгородская область, Новгородский район, Трубичинское сельское поселение, д. Чечулино, и утвердить границу публичного сервитута согласно Приложению 1 к настоящему постановлению;
- 1.2 публичный сервитут площадью 477 кв.м на землях, государственная собственность на которые не разграничена в кадастровых кварталах: 53:11:1300203, 53:11:1300204, для размещения и эксплуатации объекта электросетевого хозяйства: «КТП250/10/0,4 «Подберезье-29» Л-3 ПС Подберезье (без трансформатора)», расположенного по адресу: Новгородская область, Новгородский район, Трубичинское сельское поселение, д. Подберезье, и утвердить границу публичного сервитута согласно Приложению 2 к настоящему постановлению;
- 1.3 публичный сервитут площадью 400 кв.м на землях, государственная собственность на которые не разграничена в кадастровом квартале: 53:11:2400109, для размещения и эксплуатации объекта электросетевого хозяйства: «МТП- 40/10/0,4 «Чечулино23» Л-3 ПС Чечулино (без трансформатора)», расположенного по адресу: Новгородская область, Новгородский район, Трубичинское сельское поселение, д. Чечулино, и утвердить границу публичного сервитута согласно Приложению 3 к настоящему постановлению;
- 1.4 публичный сервитут площадью 460 кв.м в отношении земельных участков с кадастровыми номерами: 53:11:1300109:1040, 53:11:1300109:3214 для размещения и эксплуатации объекта электросетевого хозяйства: «КТП-160/10/0,4 кВ «Подберезье-24» Л-13 ПС Подберезье», расположенного по адресу: Новгородская область, Новгородский район, Трубичинское сельское поселение, д. Подберезье и утвердить границу публичного сервитута согласно Приложению 4 к настоящему постановлению;
- 1.5 публичный сервитут площадью 1 689 кв.м в отношении земельных участков с кадастровыми номерами: 53:11:1600308:88, 53:11:1600308:97 для размещения и эксплуатации объекта электросетевого хозяйства: ВЛ-0,4 кВ ПС Подберезье Л-1 Долгово, расположенного по адресу: Новгородская область, Новгородский район, Тесово-Нетыльское сельское поселение, д. Долгово и утвердить границу публичного сервитута согласно Приложению 5 к настоящему постановлению;
- 1.6 публичный сервитут площадью 120 кв.м в отношении земельных участков с кадастровыми номерами: 53:11:1300109:113, 53:11:1300109:2599 для размещения и эксплуатации объекта электросетевого хозяйства: «ВЛ-0,4 кВ ПС Подберезье Л-1 РПБ Подберезье», расположенного по адресу: Новгородская область, Новгородский район, Трубичинское сельское поселение, д. Подберезье и утвердить границу публичного сервитута согласно Приложению 6 к настоящему постановлению;
- 1.7 публичный сервитут площадью 944 кв.м в отношении земельных участков с кадастровыми номерами: 53:11:0700201:2, 53:11:0700201:93, 53:11:0700201:243, 53:11:0700201:260, 53:11:0700201:397 для размещения и эксплуатации объекта электросетевого хозяйства: «ВЛ-0,4 кВ ПС Подберезье Л-2 д. Мясной Бор», расположенного по адресу: Новгородская область, Новгородский район, Трубичинское сельское поселение, д. Мясной Бор и утвердить границу публичного сервитута согласно Приложению 7 к настоящему постановлению;
- 1.8 публичный сервитут площадью 8 489 кв.м в отношении земельных участков с кадастровыми номерами: 53:11:0700502:4, 53:11:0700502:18, 53:11:0700502:20, 53:11:0700502:21, 53:11:0700502:23, 53:11:0700502:25, 53:11:0700502:35, 53:11:0700502:36, 53:11:0700502:37, 53:11:0700502:40, 53:11:0700502:42, 53:11:0700502:47, 53:11:0700502:50, 53:11:0700502:54, 53:11:0700502:60, 53:11:0700502:61, 53:11:0700502:62, 53:11:0700502:67, 53:11:0700502:68, 53:11:0700502:72, 53:11:0700502:74, 53:11:0700502:78, 53:11:0700502:87, 53:11:0700502:91, 53:11:0700502:93, 53:11:0700502:97, 53:11:0700502:217, 53:11:0700502:218, 53:11:0700502:271, 53:11:0700502:272, 53:11:0700502:281 для размещения и эксплуатации объекта электросетевого хозяйства: «ВЛ-0,4 кВ Л-1 от КТП «Ямно1», расположенного по адресу: Новгородская область, Новгородский район, Трубичинское сельское поселение, д. Ямно и утвердить границу публичного сервитута согласно Приложению 8 к настоящему постановлению;
- 1.9 публичный сервитут площадью 4 304 кв.м в отношении земельных участков с кадастровыми номерами: 53:11:1300109:1, 53:11:1300109:108, 53:11:1300109:170, 53:11:1300109:174, 53:11:1300109:185, 53:11:1300109:227, 53:11:1300109:268, 53:11:1300109:624, 53:11:1300109:689, 53:11:1300109:693, 53:11:1300109:722, 53:11:1300109:905, 53:11:1300109:919, 53:11:1300109:1033, 53:11:1300109:1037, 53:11:1300109:3171, 53:11:1300109:3521, 53:11:1300109:3522 для размещения и эксплуатации объекта электросетевого хозяйства: «ВЛ-0,4 кВ ПС Подберезье Л-3», расположенного по адресу: Новгородская область, Новгородский район, Трубичинское сельское поселение, д. Подберезье и утвердить границу публичного сервитута согласно Приложению 9 к настоящему постановлению;
- 1.10 публичный сервитут площадью 9 576 кв.м в отношении земельных участков с кадастровыми номерами: 53:11:0000000:6699, 53:11:1300210:3, 53:11:1300210:14, 53:11:1300210:31, 53:11:1300210:48, 53:11:1300210:53, 53:11:1300210:67, 53:11:1300210:69, 53:11:1300210:82, 53:11:1300210:94, 53:11:1300210:122, 53:11:1300210:123, 53:11:1300210:148, 53:11:1300210:171, 53:11:1300210:180, 53:11:1300210:188, 53:11:1300210:199, 53:11:1300210:501, 53:11:1300210:563, 53:11:1300210:603, 53:11:1300210:857, 53:11:1300210:858, 53:11:1300210:859, 53:11:1300210:860, 53:11:1300210:861, 53:11:1300210:862, 53:11:1300210:863, 53:11:1300210:870, 53:11:1300210:872, 53:11:1300210:873, 53:11:1300210:881, 53:11:1300210:882, 53:11:1300210:884, 53:11:1300210:885, 53:11:1300210:896, 53:11:1300210:998, 53:11:1300210:999, 53:11:1300210:1014, 53:11:1300210:1143, 53:11:1300210:1376, 53:11:1300210:6, 53:11:1300210:15, 53:11:1300210:19, 53:11:1300210:51, 53:11:1300210:54, 53:11:1300210:66, 53:11:1300210:183, 53:11:1300210:562, 53:11:1300210:606, 53:11:1300210:706, 53:11:1300210:1335, 53:11:1300210:1336, 53:11:1300210:1341, 53:11:1300210:1458 для размещения и эксплуатации объекта электросетевого хозяйства: «ВЛ-0,4 кВ ПС Подберезье Л-3 д. Теремец», расположенного по адресу: Новгородская область, Новгородский район, Трубичинское сельское поселение, д. Теремец и утвердить границу публичного сервитута согласно Приложению 10 к настоящему постановлению;
- 1.11 публичный сервитут площадью 4 098 кв.м в отношении земельных участков с кадастровыми номерами: 53:11:1300109:54, 53:11:1300109:62, 53:11:1300109:105, 53:11:1300109:107, 53:11:1300109:110, 53:11:1300109:124, 53:11:1300109:187, 53:11:1300109:691, 53:11:1300109:716, 53:11:1300109:906, 53:11:1300109:3140, 53:11:1300109:3201, 53:11:1300109:3202 для размещения и эксплуатации объекта электросетевого хозяйства: «ВЛ-0,4 кВ Л-1 от КТП «Сараево-1» (ВЛ-10кВ Л-5 ПС Подберезье)», расположенного по адресу: Новгородская область, Новгородский район, Трубичинское сельское поселение, д. Подберезье и утвердить границу публичного сервитута согласно Приложению 11 к настоящему постановлению;
- 1.12 публичный сервитут площадью 1 871 кв.м в отношении земельных участков с кадастровыми номерами: 53:11:0600115:44, 53:11:0600115:45, 53:11:0600115:79, 53:11:0600115:80, 53:11:0600115:81, 53:11:0600115:127, 53:11:0600115:134, 53:11:0600115:135 для размещения и эксплуатации объекта электросетевого хозяйства: «ВЛ-0,4 кВ Л-1 от КТП 10/0,4 кВ «Ситно-2» (ВЛ-10 кВ Л-1 РП Дубровка)», расположенного по адресу: Новгородская область, Новгородский район, Савинское сельское поселение, п. Ситно и утвердить границу публичного сервитута согласно Приложению 12 к настоящему постановлению;
- 1.13 публичный сервитут площадью 226 кв.м в отношении земельных участков с кадастровыми номерами: 53:11:1300109:19, 53:11:1300109:899 для размещения и эксплуатации объекта электросетевого хозяйства: «ВЛ-0,4 кВ ПС Подберезье Л-12 от ЗТП-3 до Щитовой дома-1 ул. Новая, д. Подберезье», расположенного по адресу: Новгородская область, Новгородский район, Трубичинское сельское поселение, д. Подберезье и утвердить границу публичного сервитута согласно Приложению 13 к настоящему постановлению.

2. Цель установления публичного сервитута: в соответствии с пунктом 1 части 39.37 Земельного кодекса Российской Федерации (размещение объектов электросетевого хозяйства, тепловых сетей, водопроводных сетей, сетей водоотведения, линий и сооружений связи, линейных объектов системы газоснабжения, нефтепроводов и нефтепродуктопроводов, их неотъемлемых технологических частей, если указанные объекты являются объектами федерального, регионального или местного значения, либо необходимы для организации электро-, газо-, тепло-, водоснабжения населения и водоотведения, подключения (технологического присоединения) к сетям инженерно-технического обеспечения, либо переносятся в связи с изъятием земельных участков, на которых они ранее располагались, для государственных или муниципальных нужд), пунктом 3 статьи 3.6 Федерального закона от 25.10.2001 № 137-ФЗ «О введении в действие Земельного кодекса Российской Федерации»: для безопасной эксплуатации объекта электросетевого хозяйства.

3. Срок публичного сервитута - 49 (срок девять) лет.

4. Порядок установления зон с особыми условиями использования территорий и содержание ограничений прав на земельные участки в границах таких зон установлен постановлением Правительства Российской Федерации от 24.02.2009 № 160 «О порядке установления охранных зон объектов электросетевого хозяйства и особых условий использования земельных участков, расположенных в границах таких зон».

5. Порядок расчета, размера и внесения платы за публичный сервитут установлен статьей 39.46 Земельного кодекса Российской Федерации. Плата за публичный сервитут подлежит перечислению единовременным платежом не позднее шести месяцев со дня принятия настоящего постановления. Расчет платы за публичный сервитут производится ежегодно в одностороннем порядке и определяется по формуле:

$$РП = УПКС \times S \times 0,01 \% \times 49 \text{ лет, где:}$$

РП – размер платы за установление публичного сервитута (руб.);

УПКС – средний уровень кадастровой стоимости одного квадратного метра земельных участков соответствующей категории и вида разрешенного использования по муниципальному району, городскому округу Новгородской области, утвержденный в соответствии со статьей 66 Земельного кодекса Российской Федерации (руб.); S – площадь земель (кв. м).

5.1 Плата за публичные сервитуты, указанные в п.п. 1.4, п.п. 1.5, п.п. 1.6, п.п. 1.7, п.п. 1.8, п.п. 1.9, п.п. 1.10, п.п. 1.11, п.п. 1.12, п.п. 1.13 пункта 1 настоящего постановления на основании пунктов 3, 4 статьи 3.6 Федерального закона от 25.10.2001 № 137-ФЗ «О введении в действие Земельного кодекса Российской Федерации» не устанавливается;

5.2 Порядок расчета, размера и внесения платы за установленный публичный сервитут, указанный в п.п. 1.1, п.п. 1.2, п.п. 1.3 пункта 1 настоящего постановления в отношении земель, государственная собственность на которые не разграничена на основании пунктов 3, 4 статьи 39.46 «Земельного кодекса Российской Федерации», определяются согласно Приложению № 14 к настоящему постановлению;

5.3 Размер платы за публичный сервитут может пересматриваться в случае изменения нормативных правовых актов Российской Федерации, Новгородской области, определяющих исчисление размера платы за сервитут, порядок и условия ее внесения.

6. Возмещение правообладателю земельного участка убытков, причиненных осуществлением публичного сервитута, осуществляется в порядке, предусмотренном действующем законодательством Российской Федерации.

7. Определить, что срок, в течение которого использование земельного участка (его части) и (или) расположенного на нем объекта недвижимого имущества в соответствии с их разрешенным использованием будет невозможно или существенно затруднено в связи с осуществлением сервитута, должен составлять не более трёх месяцев.

8. Определить, что капитальный ремонт объектов электросетевого хозяйства производится с предварительным уведомлением собственников (землепользователей, землевладельцев, арендаторов) земельных участков 1 раз в 12 лет. Выполнение ремонтных работ по графику и сроки устанавливаются разделом 4 постановления Правительства РФ от 24 февраля 2009 года № 160 «О порядке установления охранных зон объектов электросетевого хозяйства и особых условий использования земельных участков, расположенных в границах таких зон», а также действующими на момент проведения работ стандартами отрасли, сроком не более 3-х месяцев.

9. Публичному акционерному обществу «Россети Северо-Запад» (ИНН 7802312751, ОГРН 1047855175785) привести земельный участок в состояние, пригодное для его использования в соответствии с разрешенным использованием, в срок не позднее чем три месяца после завершения строительства, капитального или текущего ремонта, реконструкции, эксплуатации, консервации, сноса инженерного сооружения, для размещения которого был установлен публичный сервитут.

10. Комитету по земельным ресурсам, землеустройству и градостроительной деятельности Администрации Новгородского муниципального района в течении пяти рабочих дней со дня принятия настоящего постановления направить копию настоящего постановления с приложением утвержденной схемы расположения границ публичного сервитута:

10.1 правообладателям земельных участков, в отношении которых принято решение об установлении публичного сервитута;

□ Средний уровень кадастровой стоимости одного квадратного метра земельных участков соответствующей категории и вида разрешенного использования по муниципальному району, городскому округу Новгородской области утвержден постановлением департамента имущественных отношений и государственных закупок Новгородской области от 01.08.2013 № 3 «Об утверждении результатов государственной кадастровой оценки земель населенных пунктов».

□ Определение кадастровой стоимости земельных участков в составе земель сельскохозяйственного назначения на территории Новгородской области утверждено постановлением Министерства инвестиционной политики Новгородской области от 27.11.2019 № 29 «Об утверждении результатов определения кадастровой стоимости земельных участков в составе земель сельскохозяйственного назначения на территории Новгородской области и среднего уровня кадастровой стоимости земель сельскохозяйственного назначения по муниципальным районам Новгородской области».

10.2 в Управление Федеральной службы государственной регистрации, кадастра и картографии по Новгородской области;

10.3 публичному акционерному обществу «Россети Северо-Запад» (ИНН 7802312751, ОГРН 1047855175785), а также

сведения о

лицах, являющихся правообладателями земельных участков, сведения о лицах, подавших заявления об учете их прав (обременений прав) на земельные участки, способах связи с ними, копии документов, подтверждающих права указанных лиц на земельные участки.

11. Опубликовать настоящее постановление в периодическом печатном издании Новгородского муниципального района «Официальный вестник Новгородского муниципального района», разместить на официальном сайте Администрации Новгородского муниципального района в информационно-телекоммуникационной сети «Интернет».

Первый заместитель

Главы Администрации И.И. Щербань

Приложение 1

УТВЕРЖДЕНА

постановлением Администрации Новгородского  
муниципального района от 02.12.2022 №561

СХЕМА ГРАНИЦ РАЗМЕЩЕНИЯ ПУБЛИЧНОГО СЕРВИТУТА

Объект: СТП- 25/10/0,4 «Чечулино-22» Л-13 ПС Подберезье (без трансформатора)

Местоположение: Новгородская область, Новгородский район, Трубичинское сельское поселение, д. Чечулино Кадастровый квартал:

53:11:2400109

Кадастровые номера земельных участков:

Система координат: МСК-53 (Зона 2) Каталог

координат:

Площадь сервитута: 400 кв.м

Масштаб 1:800

### Используемые условные знаки и обозначения:

СТП- 25/10/0,4 «Чечулино-22» Л-13 ПС Подберезье (без трансформатора)Граница публичного сервитута			
Номер угла	X, м	Граница и кадастровый обозначение	У, м й номер кадастрового квартала Средняя квадратическая погрешность характерной точки
1	593218.34:3	208 Граница и обозначение 2185436.78	е земельного участка, сведения о котором внесены в ЕГРН <sup>0.1</sup>
2	593218.34	2185456.78	0.1
3	593198.34	2185456.78	0.1
4	593198.34	2185436.78	0.1
1	593218.34	2185436.78	0.1

Приложение 2

УТВЕРЖДЕНА

постановлением Администрации Новгородского  
муниципального района от 02.12.2022 №561

### СХЕМА ГРАНИЦ РАЗМЕЩЕНИЯ ПУБЛИЧНОГО СЕРВИТУТА

Объект: КТП- 250/10/0,4 «Подберезье-29» Л-3 ПС Подберезье (без трансформатора)

Местоположение: Новгородская область, Новгородский район, Трубичинское сельское поселение, д. Подберезье

Кадастровый квартал: 53:11:1300203, 53:11:1300204 Кадастровые номера земельных участков: Система координат: МСК-53 (Зона 2)

Каталог координат:

Площадь сервитута: 477 кв.м

Масштаб 1:800

### Используемые условные знаки и обозначения:

КТП- 250/10/0,4 «Подберезье-29» Л-3 ПС Подберезье (без трансформатора)Граница публичного сервитута			
Номер угла	X, м	Граница и кадастровый обозначение	У, м й номер кадастрового квартала Средняя квадратическая погрешность характерной точки
1	597371.29	198 Граница и обозначение 2189377.69	ение земельного участка, сведения о котором внесены в ЕГРН <sup>0.1</sup>



2	597370.73	2189399.65	0.1
3	597349.01	2189399.09	0.1
4	597349.57	2189377.13	0.1
1	597371.29	2189377.69	0.1

Приложение 3  
УТВЕРЖДЕНА  
постановлением Администрации Новгородского  
муниципального района от 02.12.2022 №561

СХЕМА ГРАНИЦ РАЗМЕЩЕНИЯ ПУБЛИЧНОГО СЕРВИТУТА

Объект: МТП- 40/10/0,4 «Чечулино-23» Л-3 ПС Чечулино (без трансформатора)

Местоположение: Новгородская область, Новгородский район, Трубичинское сельское поселение, д. Чечулино Кадастровый квартал: 53:11:2400109

Кадастровые номера земельных участков: Система

координат: МСК-53 (Зона 2)

Каталог координат:

Площадь сервитута: 400 кв.м



Масштаб 1:800

МТП- 40/10/0,4 «Чечулино-23» Л-3 ПС Чечулино (без трансформатора) Граница публичного сервитута				
Номер угла	X, м	Y, м	Кадастровый номер земельного участка	Средняя квадратическая погрешность
1	593488.51	2186060.26	53:11:2400109	0.1

Используемые условные знаки и обозначения:

:1168 Граница и обозначение земельного участка, сведения о котором внесены в ЕГРН				
Номер угла	X, м	Y, м	Кадастровый номер земельного участка	Средняя квадратическая погрешность
2	593488.51	2186080.26	:1168	0.1
3	593468.51	2186080.26	:1168	0.1
4	593468.51	2186060.26	:1168	0.1
1	593488.51	2186060.26	:1168	0.1

Приложение 4  
УТВЕРЖДЕНА  
постановлением Администрации Новгородского  
муниципального района от 02.12.2022 №561

СХЕМА ГРАНИЦ РАЗМЕЩЕНИЯ ПУБЛИЧНОГО СЕРВИТУТА

Объект: КТП-160/10/0,4 кв «Подберезье-24» Л-13 ПС Подберезье


Местоположение: Новгородская область, Новгородский район, Трубичинское сельское поселение, д. Подберезье Кадастровый квартал: 53:11:1300109

Кадастровые номера земельных участков: 53:11:1300109:1040, 53:11:1300109:3214 Система

координат: МСК-53 (Зона 2)

Каталог координат:

Площадь сервитута: 460 кв.м



Масштаб 1:1000

### Используемые условные знаки и обозначения:

КТП-160/10/0,4 кв «Подберезье-24» Л-13 ПС Подберезье Граница публичного сервитута			
Номер угла	X, м	Граница и кадастровый номер земельного участка, сведения о котором внесены в ЕГРН	Средняя квадратическая погрешность характерной точки
1	595560.88	1040 Граница и обозначение земельного участка, сведения о котором внесены в ЕГРН	0.1
2	595551.84	2186519.70	0.1
3	595532.27	2186510.51	0.1
4	595541.31	2186491.26	0.1
1	595560.88	2186500.45	0.1

Приложение 5  
УТВЕРЖДЕНА

постановлением Администрации Новгородского  
муниципального района от 02.12.2022 №561

### СХЕМА ГРАНИЦ РАЗМЕЩЕНИЯ ПУБЛИЧНОГО СЕРВИТУТА

Объект: ВЛ-0,4 кв ПС Подберезье Л-1 Долгово

Местоположение: Новгородская область, Новгородский район, Тесово-Нетьльское сельское поселение, д. Долгово Кадастровый квартал: 53:11:1600308

Кадастровые номера земельных участков : 53:11:1600308:88, 53:11:1600308:97 Система

координат: МСК-53 (Зона 2)

Каталог координат:

Площадь сервитута: 1689 кв.м

Масштаб 1:2500

### Используемые условные знаки и обозначения:

Граница публичного сВЛ-0,4 кв ПС Подберезье Л-1 Долгово сервитута			
Номер угла	X, м	Граница и кадастровый номер земельного участка, сведения о котором внесены в ЕГРН	Средняя квадратическая погрешность характерной точки
1	600720.35	88 Граница и обозначение земельного участка, сведения о котором внесены в ЕГРН	0.1
2	600718.78	2176712.76	0.1
3	600694.08	2176702.21	0.1
4	600661.81	2176687.71	0.1
5	600629.09	2176672.91	0.1
6	600585.30	2176663.95	0.1
7	600549.38	2176656.25	0.1
8	600510.14	2176648.17	0.1
9	600468.23	2176639.77	0.1

10	600442.38	2176634.66	0.1
11	600405.07	2176627.35	0.1
12	600404.65	2176627.20	0.1
13	600404.27	2176626.96	0.1
14	600365.32	2176599.55	0.1
15	600335.74	2176576.45	0.1
16	600328.08	2176569.57	0.1
17	600330.58	2176566.45	0.1
18	600338.24	2176573.33	0.1
19	600367.82	2176596.43	0.1
20	600406.32	2176623.52	0.1
21	600443.28	2176630.76	0.1
22	600469.13	2176635.87	0.1
23	600511.04	2176644.27	0.1
24	600550.28	2176652.35	0.1
25	600586.20	2176660.05	0.1
26	600630.33	2176669.09	0.1
27	600663.55	2176684.11	0.1
28	600695.82	2176698.61	0.1
1	600720.35	2176709.09	0.1

Приложение 6  
УТВЕРЖДЕНА

постановлением Администрации Новгородского  
муниципального района от 02.12.2022 №561

СХЕМА ГРАНИЦ РАЗМЕЩЕНИЯ ПУБЛИЧНОГО СЕРВИТУТА

Объект: ВЛ-0,4 кВ ПС Подберезье Л-1 РПБ Подберезье

Местоположение: Новгородская область, Новгородский район, Трубининское сельское поселение, д.Подберезье Кадастровый квартал: 53:11:1300109

Кадастровые номера земельных участков : 53:11:1300109:113, 53:11:1300109:2599 Система

координат: МСК-53 (Зона 2)

Каталог координат:

Площадь сервитута: 120 кв.м



Масштаб 1:1000

Используемые условные знаки и обозначения:

ВЛ-0,4 кВ ПС Подберезье Л-1 РПБ Подберезье Граница публичного сервитута

Номер угла	X, м	Граница и кадастровый	Y, м	номер кадастрового квартала	Средняя квадратическая погрешность характерной точки
	53:11:1300109				



		м	
1	596979.30:2599	Граница и обозначение 2187007.88	земельного участка, сведения о котором внесены в ЕГРН <sup>0.1</sup>
2	596977.12	2187011.24	0.1
3	596952.09	2186994.98	0.1
4	596954.27	2186991.62	0.1
1	596979.30	2187007.88	0.1

Приложение 7  
УТВЕРЖДЕНА  
постановлением Администрации Новгородского  
муниципального района от 02.12.2022 №561

СХЕМА ГРАНИЦ РАЗМЕЩЕНИЯ ПУБЛИЧНОГО СЕРВИТУТА

Объект: ВЛ-0,4 кв ПС Подберезье Л-2 д. Мясной Бор

Местоположение: Новгородская область, Новгородский район, Трубинское сельское поселение, д. Мясной Бор Кадастровый квартал:

53:11:0700201

Кадастровые номера земельных участков : 53:11:0700201:2, 53:11:0700201:93, 53:11:0700201:243, 53:11:0700201:260, 53:11:0700201:397 Система координат: МСК-53 (Зона 2)

Каталог координат:

Площадь сервитута: 944 кв.м



Масштаб 1:1100

Используемые условные знаки и обозначения:

Граница публичного сервитута ВЛ-0,4 кв ПС Подберезье Л-2 д. Мясной Бор			
Номер угла	X, м	Граница и кадастровый номер земельного участка, сведения о котором внесены в ЕГРН <sup>0.1</sup>	Средняя квадратическая погрешность характерной точки
1	610193.73	Граница и обозначение 2191798.49	0.1
2	610193.20	2191810.71	0.1
3	610179.72	2191820.97	0.1
4	610141.99	2191808.79	0.1
5	610106.46	2191797.21	0.1
6	610075.42	2191787.15	0.1
7	610040.37	2191776.06	0.1
8	610026.12	2191753.33	0.1
9	610029.50	2191751.21	0.1
10	610039.34	2191766.89	0.1



11	610038.76	2191753.86	0.1
12	610037.85	2191731.29	0.1
13	610041.85	2191731.13	0.1
14	610042.76	2191753.69	0.1
15	610043.61	2191772.89	0.1
16	610076.65	2191783.35	0.1
17	610107.70	2191793.41	0.1
18	610143.22	2191804.99	0.1
19	610178.93	2191816.53	0.1
20	610189.28	2191808.67	0.1
21	610189.73	2191798.31	0.1
1	610193.73	2191798.49	0.1

Приложение 8  
УТВЕРЖДЕНА

постановлением Администрации Новгородского  
муниципального района от 02.12.2022 №561

СХЕМА ГРАНИЦ РАЗМЕЩЕНИЯ ПУБЛИЧНОГО СЕРВИТУТА

Объект: ВЛ-0,4 кв Л-1 от КТП «Ямно-1»

Местоположение: Новгородская область, Новгородский район, Трубинское сельское поселение, д.Ямно Кадастровый квартал:  
53:11:0700502

Кадастровые номера земельных участков : 53:11:0700502:4, 53:11:0700502:18, 53:11:0700502:20, 53:11:0700502:21, 53:11:0700502:23, 53:11:0700502:25, 53:11:0700502:35, 53:11:0700502:36, 53:11:0700502:37, 53:11:0700502:40, 53:11:0700502:42, 53:11:0700502:47, 53:11:0700502:50, 53:11:0700502:54, 53:11:0700502:60, 53:11:0700502:61, 53:11:0700502:62, 53:11:0700502:67, 53:11:0700502:68, 53:11:0700502:72, 53:11:0700502:74, 53:11:0700502:78, 53:11:0700502:87, 53:11:0700502:91, 53:11:0700502:93, 53:11:0700502:97, 53:11:0700502:217, 53:11:0700502:218, 53:11:0700502:271, 53:11:0700502:272, 53:11:0700502:281 Система координат: МСК-53 (Зона 2)

Каталог координат:

Площадь сервитута: 8489 кв.м



Масштаб 1:3700

ВЛ-0,4 кв Л-1 от КТП «Ямно-1» Граница публичного сервитута

Номер угла	X, м	Y, м	Средняя квадратическая погрешность характерной точки
------------	------	------	--

ользуемые условные знаки и обозначения:

1	610591.53	2199375.46	0.1
2	610590.63	2199379.36	0.1
3	610551.14	2199370.21	0.1
4	610514.73	2199361.23	0.1
5	610479.20	2199348.90	0.1
6	610447.62	2199337.87	0.1
7	610404.48	2199325.30	0.1
8	610379.78	2199316.20	0.1
9	610375.24	2199325.25	0.1
10	610376.15	2199327.83	0.1
11	610372.37	2199329.15	0.1
12	610370.90	2199324.97	0.1
13	610376.21	2199314.37	0.1
14	610356.13	2199300.82	0.1
15	610337.91	2199288.42	0.1
16	610329.96	2199314.94	0.1
17	610321.36	2199343.25	0.1
18	610317.65	2199370.07	0.1
19	610313.22	2199399.86	0.1
20	610300.42	2199422.95	0.1
21	610286.43	2199447.68	0.1
22	610270.08	2199473.31	0.1
23	610248.39	2199503.78	0.1
24	610216.97	2199482.61	0.1
25	610189.37	2199462.66	0.1
26	610176.71	2199454.98	0.1
27	610151.78	2199438.72	0.1
28	610118.22	2199417.43	0.1
29	610120.36	2199414.05	0.1
30	610153.93	2199435.35	0.1
31	610178.86	2199451.61	0.1
32	610191.59	2199459.32	0.1
33	610219.28	2199479.35	0.1
34	610247.40	2199498.26	0.1
35	610266.76	2199471.07	0.1
36	610283.01	2199445.61	0.1
37	610296.93	2199421.00	0.1
38	610308.60	2199399.95	0.1
39	610279.25	2199382.92	0.1
40	610247.85	2199370.57	0.1
41	610223.80	2199349.08	0.1
42	610205.56	2199328.17	0.1
43	610183.75	2199310.98	0.1
44	610190.77	2199324.82	0.1
45	610172.17	2199347.40	0.1
46	610157.04	2199366.01	0.1
47	610133.53	2199397.23	0.1
48	610114.74	2199395.86	0.1
49	610115.02	2199391.88	0.1
50	610131.65	2199393.08	0.1
51	610153.88	2199363.55	0.1
52	610169.07	2199344.87	0.1
53	610186.03	2199324.31	0.1
54	610175.42	2199303.49	0.1
55	610177.75	2199301.18	0.1
56	610208.45	2199325.40	0.1
57	610226.65	2199346.27	0.1
58	610249.96	2199367.06	0.1
59	610280.85	2199379.25	0.1
60	610309.75	2199395.99	0.1
61	610313.69	2199369.52	0.1
62	610317.46	2199342.39	0.1
63	610326.13	2199313.79	0.1
64	610334.44	2199286.06	0.1
65	610317.48	2199274.46	0.1

66	610299.16	2199261.84	0.1
67	610277.42	2199246.74	0.1
68	610255.99	2199231.47	0.1
69	610237.91	2199219.66	0.1
70	610218.93	2199206.85	0.1
71	610198.61	2199193.62	0.1
72	610173.88	2199177.33	0.1
73	610141.96	2199222.43	0.1
74	610122.67	2199248.53	0.1
75	610105.59	2199272.31	0.1
76	610073.01	2199317.34	0.1
77	610044.22	2199369.91	0.1
78	610032.75	2199372.18	0.1
79	610014.68	2199403.40	0.1

80	610012.22	2199401.95	0.1
81	610005.87	2199411.53	0.1
82	609979.10	2199451.67	0.1
83	609975.78	2199449.45	0.1
84	610002.54	2199409.31	0.1
85	610029.04	2199369.43	0.1
86	610030.14	2199368.70	0.1
87	610043.29	2199346.16	0.1
88	610056.64	2199323.85	0.1
89	610076.49	2199296.60	0.1
90	610097.03	2199265.12	0.1
91	610120.56	2199232.38	0.1
92	610144.82	2199201.59	0.1
93	610163.72	2199171.72	0.1
94	610145.24	2199157.32	0.1
95	610125.52	2199143.14	0.1
96	610103.30	2199127.64	0.1
97	610088.39	2199152.78	0.1
98	610072.76	2199178.59	0.1
99	610069.34	2199176.51	0.1
100	610084.95	2199150.73	0.1
101	610100.02	2199125.33	0.1
102	610081.27	2199111.89	0.1
103	610060.76	2199097.50	0.1
104	610031.66	2199076.81	0.1
105	610021.64	2199079.56	0.1
106	610020.58	2199075.70	0.1
107	610028.89	2199073.42	0.1
108	610007.23	2199039.84	0.1
109	610010.59	2199037.68	0.1
110	610033.52	2199073.22	0.1
111	610063.06	2199094.23	0.1
112	610083.58	2199108.62	0.1
113	610103.83	2199123.14	0.1
114	610127.82	2199139.87	0.1
115	610147.64	2199154.12	0.1
116	610167.44	2199169.55	0.1
117	610173.75	2199172.57	0.1
118	610189.73	2199171.39	0.1
119	610190.03	2199175.37	0.1
120	610179.38	2199176.16	0.1
121	610200.80	2199190.27	0.1
122	610220.36	2199203.00	0.1
123	610236.37	2199198.37	0.1
124	610237.49	2199202.21	0.1
125	610224.70	2199205.91	0.1
126	610240.11	2199216.32	0.1
127	610258.28	2199228.19	0.1
128	610279.71	2199243.46	0.1
129	610301.44	2199258.55	0.1
130	610319.74	2199271.16	0.1
131	610336.88	2199282.87	0.1
132	610348.84	2199276.05	0.1

133	610350.83	2199279.54	0.1
134	610340.56	2199285.38	0.1
135	610358.37	2199297.50	0.1
136	610379.71	2199311.91	0.1
137	610405.74	2199321.50	0.1
138	610448.79	2199334.04	0.1
139	610475.12	2199343.24	0.1
140	610470.36	2199335.65	0.1
141	610473.74	2199333.53	0.1
142	610481.18	2199345.35	0.1
143	610515.22	2199357.16	0.1
144	610540.93	2199343.45	0.1
145	610542.81	2199346.97	0.1
146	610520.94	2199358.65	0.1
147	610552.06	2199366.31	0.1
1	610591.53	2199375.46	0.1
148	610046.74	2199348.19	0.1
149	610035.43	2199367.57	0.1
150	610041.59	2199366.35	0.1
151	610069.70	2199315.10	0.1
152	610102.35	2199269.97	0.1
153	610119.44	2199246.16	0.1
154	610138.71	2199220.10	0.1
155	610170.37	2199175.38	0.1
156	610167.12	2199173.83	0.1
157	610148.08	2199203.91	0.1
158	610123.75	2199234.79	0.1
159	610100.33	2199267.38	0.1
160	610079.79	2199298.88	0.1
161	610060.00	2199326.04	0.1
148	610046.74	2199348.19	0.1

Приложение 9  
УТВЕРЖДЕНА  
постановлением Администрации Новгородского  
муниципального района от 02.12.2022 №561

СХЕМА ГРАНИЦ РАЗМЕЩЕНИЯ ПУБЛИЧНОГО СЕРВИТУТА

Объект: ВЛ-0,4 кВ ПС Подберезье Л-3

Местоположение: Новгородская область, Новгородский район, Трубичинское сельское поселение, д. Подберезье Кадастровый квартал: 53:11:1300109

Кадастровые номера земельных участков: 53:11:1300109:1, 53:11:1300109:108, 53:11:1300109:170, 53:11:1300109:174, 53:11:1300109:185, 53:11:1300109:227, 53:11:1300109:268, 53:11:1300109:624, 53:11:1300109:689, 53:11:1300109:693, 53:11:1300109:722, 53:11:1300109:905, 53:11:1300109:919, 53:11:1300109:1033, 53:11:1300109:1037, 53:11:1300109:3171, 53:11:1300109:3521, 53:11:1300109:3522 Система координат: МСК-53 (Зона 2)

Каталог координат:

Площадь сервитута: 4304 кв.м





Масштаб 1:3000

Используемые условные знаки и обозначения:

ВЛ-0,4 кв ПС Подберезье Л-3 Граница публичного сервитута

Номер угла	53:11:1300109 <sup>X, м</sup>	Граница и кадастровый номер участка, сведения о котором внесены в ЕГРН	Средняя квадратическая погрешность характерной точки
1	596527.62:1033	Граница и обозначение земельного участка, сведения о котором внесены в ЕГРН	0.1
2	596527.82	2187081.33	0.1
3	596495.62	2187083.00	0.1
4	596475.97	2187095.64	0.1
5	596477.87	2187131.97	0.1
6	596460.43	2187161.16	0.1
7	596441.88	2187183.30	0.1
8	596438.82	2187180.74	0.1
9	596457.10	2187158.92	0.1
10	596472.85	2187132.57	0.1
11	596449.66	2187124.88	0.1
12	596417.34	2187115.10	0.1
13	596367.93	2187099.26	0.1
14	596318.49	2187080.41	0.1
15	596272.60	2187062.45	0.1
16	596217.97	2187041.32	0.1
17	596171.88	2187023.18	0.1
18	596125.26	2186999.04	0.1
19	596087.80	2186978.71	0.1
20	596069.48	2186968.52	0.1
21	596025.55	2186945.36	0.1
22	596027.41	2186941.82	0.1

23	596071.36	2186964.99	0.1
24	596089.71	2186975.20	0.1
25	596124.90	2186994.29	0.1
26	596131.09	2186971.06	0.1
27	596132.36	2186936.14	0.1
28	596136.36	2186936.28	0.1
29	596135.07	2186971.66	0.1
30	596128.53	2186996.22	0.1
31	596172.19	2187018.84	0.1
32	596186.78	2187000.60	0.1
33	596189.90	2187003.10	0.1
34	596175.99	2187020.50	0.1
35	596218.19	2187037.10	0.1
36	596230.73	2187024.28	0.1
37	596233.59	2187027.08	0.1
38	596222.24	2187038.68	0.1
39	596273.10	2187058.36	0.1
40	596285.86	2187050.14	0.1
41	596288.02	2187053.50	0.1
42	596277.70	2187060.15	0.1
43	596319.92	2187076.67	0.1
44	596368.12	2187095.05	0.1
45	596385.40	2187077.11	0.1
46	596405.31	2187055.92	0.1
47	596368.47	2187058.21	0.1
48	596368.23	2187054.21	0.1
49	596415.11	2187051.31	0.1
50	596388.31	2187079.86	0.1
51	596372.31	2187096.47	0.1
52	596418.51	2187111.28	0.1
53	596450.84	2187121.06	0.1
54	596473.69	2187128.64	0.1
55	596472.04	2187097.05	0.1
56	596453.32	2187101.16	0.1
57	596452.46	2187097.26	0.1
58	596473.13	2187092.71	0.1
59	596494.37	2187079.04	0.1
1	596527.62	2187077.33	0.1
60	596393.60	2186954.59	0.1
61	596401.90	2186986.12	0.1
62	596409.99	2187018.60	0.1
63	596415.14	2187041.51	0.1
64	596417.50	2187047.43	0.1
65	596413.78	2187048.91	0.1
66	596411.30	2187042.69	0.1
67	596406.56	2187021.59	0.1
68	596393.43	2187025.34	0.1
69	596392.33	2187021.50	0.1
70	596405.64	2187017.69	0.1
71	596398.55	2186989.21	0.1
72	596376.37	2186996.58	0.1
73	596330.82	2186981.75	0.1
74	596340.21	2186959.13	0.1
75	596343.91	2186960.67	0.1
76	596336.18	2186979.30	0.1
77	596376.33	2186992.37	0.1
78	596397.56	2186985.32	0.1
79	596389.74	2186955.61	0.1
60	596393.60	2186954.59	0.1

Приложение 10

УТВЕРЖДЕНА

постановлением Администрации Новгородского  
муниципального района от 02.12.2022 №561

СХЕМА ГРАНИЦ РАЗМЕЩЕНИЯ ПУБЛИЧНОГО СЕРВИТУТА

**Объект:** ВЛ-0,4 кВ ПС Подберезье Л-3 д. Теремец

**Местоположение:** Новгородская область, Новгородский район, Трубинское сельское поселение, д. Теремец Кадастровый квартал:

53:11:1300210

Кадастровые номера земельных участков : 53:11:0000000:6699, 53:11:1300210:3, 53:11:1300210:14, 53:11:1300210:31, 53:11:1300210:48, 53:11:1300210:53, 53:11:1300210:67, 53:11:1300210:69, 53:11:1300210:82, 53:11:1300210:94, 53:11:1300210:122, 53:11:1300210:123, 53:11:1300210:148, 53:11:1300210:171, 53:11:1300210:180, 53:11:1300210:188, 53:11:1300210:199, 53:11:1300210:501, 53:11:1300210:563, 53:11:1300210:603, 53:11:1300210:857, 53:11:1300210:858, 53:11:1300210:859, 53:11:1300210:860, 53:11:1300210:861, 53:11:1300210:862, 53:11:1300210:863, 53:11:1300210:870, 53:11:1300210:872, 53:11:1300210:873, 53:11:1300210:881, 53:11:1300210:882, 53:11:1300210:884, 53:11:1300210:885, 53:11:1300210:896, 53:11:1300210:998, 53:11:1300210:999, 53:11:1300210:1014, 53:11:1300210:1143, 53:11:1300210:1376, 53:11:1300210:6, 53:11:1300210:15, 53:11:1300210:19, 53:11:1300210:51, 53:11:1300210:54, 53:11:1300210:66, 53:11:1300210:183, 53:11:1300210:562, 53:11:1300210:606, 53:11:1300210:706, 53:11:1300210:1335, 53:11:1300210:1336, 53:11:1300210:1341, 53:11:1300210:1458 Система координат: МСК-53 (Зона 2)

Каталог координат:

Площадь сервитута: 9576 кв.м

Лист 1/Листов 2



Масштаб 1:3300



**Используемые условные знаки и обозначения:**

- Граница публичного сервитута
- 53:11:1300210 Граница и кадастровый номер кадастрового квартала
- :562 Граница и обозначение земельного участка, сведения о котором внесены в ЕГРН

Лист 2/Листов 2



**Масштаб 1:3300**

**Используемые условные знаки и обозначения:**

Граница публичного свЛ-0,4 кв ПС Подберезье Л-3 д. Теремецсервитута			
Номер угла	53:11:1300210 <sup>X</sup> , м	Граница и кадастровый номер кадастрового квартала	Средняя квадратическая погрешность характерной точки
1	597575.10 :122	Граница и обозначение земельного участка, сведения о котором внесены в ЕГРН <sup>0.1</sup>	
2	597574.74	2192074.88	0.1

3	597544.52	2192072.16	0.1
4	597512.35	2192069.49	0.1
5	597477.71	2192066.16	0.1
6	597445.26	2192062.96	0.1
7	597408.06	2192059.64	0.1
8	597373.57	2192056.48	0.1
9	597340.98	2192053.44	0.1
10	597338.39	2192082.08	0.1
11	597335.29	2192118.32	0.1
12	597332.10	2192153.88	0.1
13	597322.79	2192184.52	0.1
14	597313.52	2192214.19	0.1
15	597343.54	2192223.24	0.1
16	597367.61	2192238.44	0.1
17	597369.91	2192251.08	0.1
18	597359.17	2192253.72	0.1
19	597336.92	2192247.33	0.1
20	597311.87	2192239.90	0.1
21	597286.71	2192261.49	0.1
22	597261.09	2192283.65	0.1
23	597228.51	2192311.67	0.1
24	597206.27	2192331.79	0.1
25	597177.47	2192356.14	0.1
26	597192.49	2192376.22	0.1
27	597205.82	2192393.28	0.1
28	597225.86	2192418.35	0.1
29	597248.99	2192397.51	0.1
30	597251.67	2192400.49	0.1



31	597228.92	2192420.98	0.1
32	597267.52	2192445.24	0.1
33	597292.13	2192427.07	0.1
34	597294.51	2192430.29	0.1
35	597271.76	2192447.09	0.1
36	597295.21	2192455.92	0.1
37	597295.08	2192428.59	0.1
38	597299.09	2192428.57	0.1
39	597299.21	2192457.42	0.1
40	597325.00	2192466.86	0.1
41	597370.09	2192483.88	0.1
42	597410.31	2192499.17	0.1
43	597449.03	2192513.85	0.1
44	597479.77	2192525.40	0.1
45	597489.34	2192514.06	0.1
46	597492.40	2192516.64	0.1
47	597483.85	2192526.77	0.1
48	597507.45	2192534.20	0.1
49	597546.35	2192546.28	0.1
50	597583.20	2192557.91	0.1
51	597620.30	2192569.55	0.1
52	597658.51	2192581.38	0.1
53	597678.56	2192598.05	0.1
54	597696.24	2192593.02	0.1
55	597697.34	2192596.86	0.1
56	597679.89	2192601.83	0.1
57	597674.74	2192639.58	0.1
58	597670.78	2192639.04	0.1
59	597675.96	2192601.09	0.1
60	597656.52	2192584.93	0.1
61	597623.42	2192574.70	0.1
62	597630.11	2192589.12	0.1
63	597626.49	2192590.80	0.1
64	597618.27	2192573.10	0.1
65	597584.99	2192562.67	0.1
66	597587.27	2192580.02	0.1
67	597583.31	2192580.54	0.1
68	597580.78	2192561.34	0.1
69	597545.16	2192550.10	0.1
70	597507.66	2192538.46	0.1
71	597499.58	2192550.10	0.1
72	597496.30	2192547.82	0.1
73	597503.66	2192537.20	0.1
74	597481.68	2192530.27	0.1
75	597478.32	2192540.53	0.1
76	597474.52	2192539.29	0.1
77	597477.89	2192528.97	0.1
78	597447.62	2192517.59	0.1
79	597408.89	2192502.91	0.1
80	597371.09	2192488.54	0.1
81	597369.36	2192504.68	0.1

82	597361.13	2192535.04	0.1
83	597349.48	2192570.84	0.1
84	597343.93	2192588.78	0.1
85	597345.70	2192610.53	0.1
86	597373.59	2192620.87	0.1
87	597390.66	2192641.49	0.1
88	597424.34	2192645.71	0.1
89	597423.84	2192649.67	0.1
90	597388.57	2192645.26	0.1
91	597371.19	2192624.25	0.1
92	597343.13	2192613.84	0.1
93	597302.01	2192599.27	0.1
94	597280.22	2192582.40	0.1
95	597282.66	2192579.24	0.1
96	597301.62	2192593.90	0.1
97	597309.74	2192549.55	0.1

98	597313.68	2192550.27	0.1
99	597305.27	2192596.17	0.1
100	597341.57	2192609.04	0.1
101	597339.89	2192588.32	0.1
102	597345.66	2192569.65	0.1
103	597357.30	2192533.89	0.1
104	597365.40	2192503.94	0.1
105	597367.22	2192487.07	0.1
106	597326.57	2192471.73	0.1
107	597328.25	2192491.98	0.1
108	597328.50	2192520.75	0.1
109	597324.49	2192520.77	0.1
110	597324.25	2192492.09	0.1
111	597322.42	2192470.18	0.1
112	597296.53	2192460.70	0.1
113	597272.90	2192451.79	0.1
114	597282.00	2192464.95	0.1
115	597278.70	2192467.23	0.1
116	597266.90	2192450.14	0.1
117	597252.70	2192456.25	0.1
118	597251.12	2192452.57	0.1
119	597263.32	2192447.33	0.1
120	597224.26	2192422.75	0.1
121	597204.46	2192397.99	0.1
122	597187.44	2192425.50	0.1
123	597159.45	2192475.67	0.1
124	597155.95	2192473.73	0.1
125	597184.02	2192423.44	0.1
126	597201.82	2192394.65	0.1
127	597189.89	2192379.38	0.1
128	597170.22	2192378.43	0.1
129	597170.42	2192374.43	0.1
130	597186.75	2192375.23	0.1
131	597173.72	2192357.81	0.1
132	597135.91	2192357.02	0.1
133	597093.37	2192356.04	0.1
134	597075.24	2192394.00	0.1
135	597071.64	2192392.28	0.1
136	597090.88	2192351.98	0.1
137	597135.99	2192353.02	0.1
138	597174.03	2192353.81	0.1
139	597202.83	2192329.46	0.1
140	597198.91	2192298.31	0.1
141	597179.74	2192305.35	0.1
142	597178.36	2192301.59	0.1
143	597202.25	2192292.82	0.1
144	597206.45	2192326.23	0.1
145	597225.87	2192308.67	0.1
146	597258.47	2192280.63	0.1
147	597284.09	2192258.46	0.1
148	597307.81	2192238.10	0.1
149	597275.68	2192221.90	0.1
150	597277.48	2192218.32	0.1
151	597312.13	2192235.80	0.1
152	597338.03	2192243.49	0.1
153	597359.24	2192249.58	0.1
154	597365.29	2192248.10	0.1
155	597363.97	2192240.87	0.1
156	597341.86	2192226.93	0.1
157	597308.52	2192216.87	0.1
158	597318.97	2192183.35	0.1
159	597328.14	2192153.31	0.1
160	597331.02	2192121.14	0.1
161	597314.23	2192127.41	0.1
162	597312.83	2192123.67	0.1
163	597331.42	2192116.72	0.1
164	597334.41	2192081.73	0.1
165	597337.18	2192051.08	0.1

166	597340.05	2192022.57	0.1
167	597342.50	2191995.40	0.1
168	597345.46	2191962.95	0.1
169	597388.71	2191967.07	0.1
170	597388.33	2191971.05	0.1
171	597349.04	2191967.34	0.1
172	597346.48	2191995.76	0.1
173	597344.03	2192022.94	0.1
174	597341.36	2192049.46	0.1
175	597373.93	2192052.50	0.1
176	597408.42	2192055.66	0.1
177	597445.63	2192058.98	0.1
178	597478.09	2192062.18	0.1
179	597512.70	2192065.51	0.1
180	597544.86	2192068.18	0.1
1	597575.10	2192070.90	0.1

Приложение 11  
УТВЕРЖДЕНА  
постановлением Администрации Новгородского  
муниципального района от 02.12.2022 №561

СХЕМА ГРАНИЦ РАЗМЕЩЕНИЯ ПУБЛИЧНОГО СЕРВИТУТА

Объект: ВЛ-0,4 кв Л-1 от КТП «Сараево-1» (ВЛ-10кВ Л-5 ПС Подберезье)

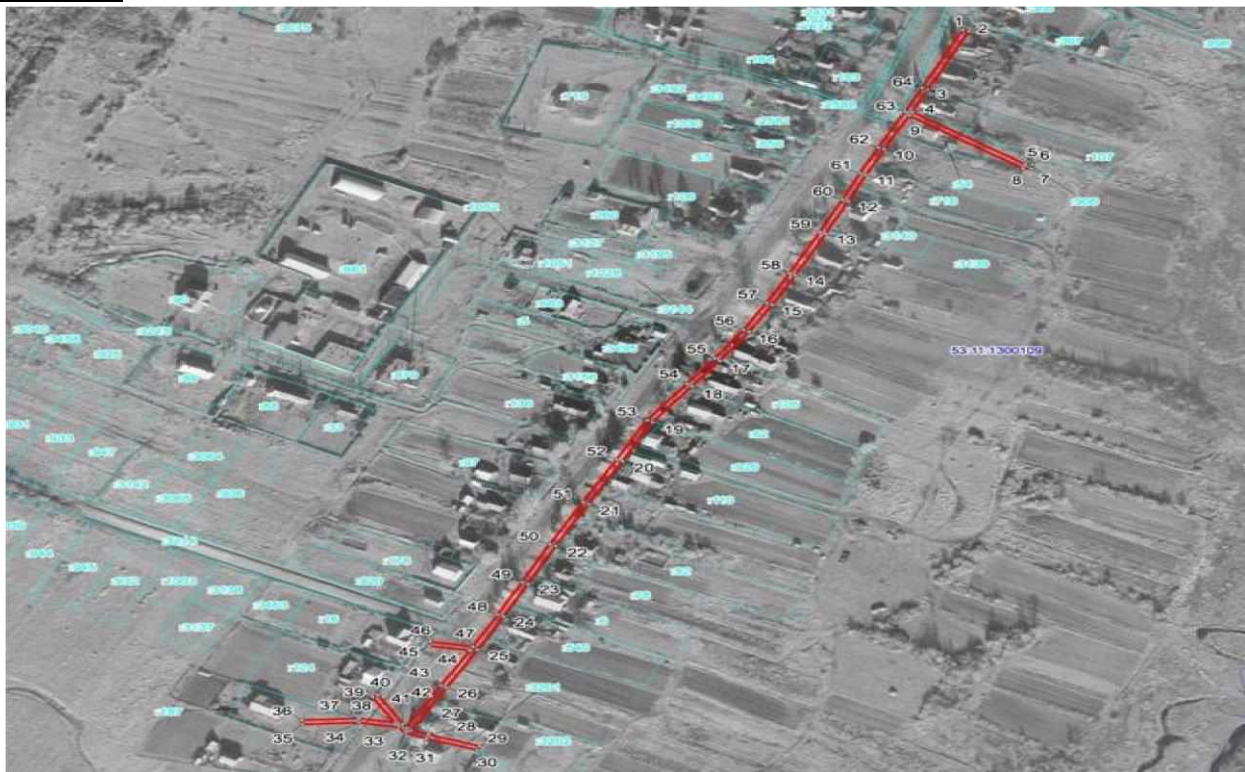
Местоположение: Новгородская область, Новгородский район, Трубичинское сельское поселение, д. Подберезье Кадастровый квартал: 53:11:1300109

Кадастровые номера земельных участков: 53:11:1300109:54, 53:11:1300109:62, 53:11:1300109:105, 53:11:1300109:107, 53:11:1300109:110, 53:11:1300109:124, 53:11:1300109:187, 53:11:1300109:691, 53:11:1300109:716, 53:11:1300109:906, 53:11:1300109:3140, 53:11:1300109:3201, 53:11:1300109:3202

Система координат: МСК-53 (Зона 2)

Каталог координат:

Площадь сервитута: 4098 кв.м



Масштаб 1:4300

Используемые условные знаки и обозначения:

ВЛ-0,4 кв Л-1 от КТП «Сараево-1» (ВЛ-10кВ Л-5 ПС Подберезье) Граница публичного сервитута			
Номер угла	X, м 53:11:1300109	Граница и кадастровый Y, м 2187141.97	номер кадастрового квартала Средняя квадратическая погрешность характерной точки
1	595981.21	Граница и обозначение 2187141.97	земельного участка, сведения о котором внесены в ЕГРН <sup>0.1</sup>
2	595979.53	2187145.61	0.1
3	595923.72	2187119.93	0.1

4	595902.24	2187109.95	0.1
5	595851.79	2187181.16	0.1
6	595851.54	2187185.34	0.1
7	595847.54	2187185.10	0.1
8	595847.88	2187179.76	0.1
9	595898.58	2187108.19	0.1
10	595866.28	2187092.40	0.1
11	595841.63	2187081.09	0.1
12	595816.37	2187069.73	0.1
13	595785.01	2187055.65	0.1
14	595745.23	2187036.65	0.1
15	595716.65	2187022.12	0.1
16	595690.54	2187007.45	0.1
17	595662.82	2186989.13	0.1
18	595638.46	2186971.74	0.1
19	595603.71	2186946.88	0.1
20	595566.30	2186927.94	0.1
21	595525.15	2186906.73	0.1
22	595484.65	2186885.87	0.1
23	595448.25	2186868.53	0.1
24	595416.89	2186853.31	0.1
25	595384.91	2186837.08	0.1
26	595348.70	2186817.60	0.1
27	595307.44	2186795.63	0.1
28	595303.34	2186806.18	0.1
29	595292.21	2186838.36	0.1
30	595288.43	2186837.06	0.1
31	595299.60	2186804.77	0.1
32	595304.74	2186791.56	0.1
33	595310.40	2186787.34	0.1
34	595314.79	2186762.07	0.1
35	595313.21	2186726.82	0.1
36	595317.21	2186726.64	0.1
37	595318.80	2186762.20	0.1
38	595314.92	2186784.69	0.1
39	595339.52	2186771.01	0.1
40	595341.46	2186774.51	0.1
41	595313.32	2186790.15	0.1
42	595310.12	2186792.53	0.1
43	595350.59	2186814.08	0.1
44	595384.30	2186832.21	0.1
45	595388.70	2186806.47	0.1
46	595392.64	2186807.15	0.1
47	595388.02	2186834.16	0.1
48	595418.69	2186849.74	0.1
49	595449.98	2186864.92	0.1
50	595486.40	2186882.27	0.1
51	595526.99	2186903.17	0.1
52	595568.13	2186924.38	0.1
53	595605.75	2186943.43	0.1
54	595640.78	2186968.48	0.1
55	595665.11	2186985.85	0.1
56	595692.56	2187004.00	0.1
57	595718.50	2187018.58	0.1
58	595746.97	2187033.06	0.1
59	595786.67	2187052.02	0.1
60	595818.01	2187066.09	0.1
61	595843.29	2187077.45	0.1
62	595867.97	2187088.77	0.1
63	595902.43	2187105.62	0.1
64	595925.40	2187116.30	0.1
1	595981.21	2187141.97	0.1

Приложение 12  
УТВЕРЖДЕНА  
постановлением Администрации Новгородского  
муниципального района от 02.12.2022 №561



СХЕМА ГРАНИЦ РАЗМЕЩЕНИЯ ПУБЛИЧНОГО СЕРВИТУТА

Объект: ВЛ-0,4 кв Л-1 от КТП 10/0,4 кв «Ситно-2» (ВЛ-10 кв Л-1 РП Дубровка)

Местоположение: Новгородская область, Новгородский район, Савинское сельское поселение, п.Ситно

Кадастровый квартал: 53:11:0600115

Кадастровые номера земельных участков: 53:11:0600115:44, 53:11:0600115:45, 53:11:0600115:79, 53:11:0600115:80, 53:11:0600115:81, 53:11:0600115:127, 53:11:0600115:134, 53:11:0600115:135 Система координат: МСК-53 (Зона 2)

Каталог координат:

Площадь сервитута: 1871 кв.м



Масштаб 1:1000

Используемые условные знаки и обозначения:

ВЛ-0,4 кв Л-1 от КТП 10/0,4 кв «Ситно-2» (ВЛ-10 кв Л-1 РП Дубровка)			
Граница публичного сервитута			
Номер угла	53:11:0600115 X, м	Граница и кадастровый номер земельного участка, сведения о котором внесены в ЕГРН	Средняя квадратическая погрешность характерной точки
1	602142.30	Граница и кадастровый номер земельного участка, сведения о котором внесены в ЕГРН 2195460.04	0.1
2	602146.13	2195467.25	0.1
3	602174.73	2195460.86	0.1
4	602213.08	2195451.32	0.1
5	602214.04	2195455.20	0.1
6	602182.47	2195463.06	0.1
7	602204.62	2195470.20	0.1
8	602241.48	2195477.34	0.1
9	602281.41	2195485.05	0.1
10	602280.65	2195488.97	0.1
11	602240.72	2195481.26	0.1
12	602203.62	2195474.08	0.1
13	602175.11	2195464.88	0.1
14	602148.07	2195470.91	0.1
15	602165.13	2195503.24	0.1
16	602181.51	2195533.42	0.1
17	602194.14	2195556.69	0.1
18	602231.07	2195569.78	0.1
19	602248.61	2195589.90	0.1
20	602239.05	2195626.39	0.1

21	602231.99	2195653.44	0.1
22	602216.90	2195682.21	0.1
23	602213.36	2195680.35	0.1
24	602228.23	2195651.98	0.1
25	602235.19	2195625.37	0.1
26	602244.21	2195590.94	0.1
27	602228.75	2195573.20	0.1
28	602196.96	2195561.92	0.1
29	602206.89	2195580.37	0.1
30	602203.37	2195582.27	0.1
31	602190.99	2195559.26	0.1
32	602177.99	2195535.32	0.1
33	602161.61	2195505.12	0.1
34	602143.31	2195470.46	0.1
35	602138.76	2195461.92	0.1
1	602142.30	2195460.04	0.1

Приложение 13  
УТВЕРЖДЕНА  
постановлением Администрации Новгородского  
муниципального района от 02.12.2022 №561

СХЕМА ГРАНИЦ РАЗМЕЩЕНИЯ ПУБЛИЧНОГО СЕРВИТУТА

Объект: ВЛ-0,4 кв ПС Подберезье Л-12 от ЗТП-3 до Щитовой дома-1 ул. Новая, д. Подберезье

Местоположение: Новгородская область, Новгородский район, Трубичинское сельское поселение, д. Подберезье Кадастровый квартал: 53:11:1300109

Кадастровые номера земельных участков : 53:11:1300109:19, 53:11:1300109:899 Система

координат: МСК-53 (Зона 2)

Каталог координат:

Площадь сервитута: 226 кв.м



Масштаб 1:1000

Используемые условные знаки и обозначения:

ВЛ-0,4 кв ПС Подберезье Л-12 от ЗТП-3 до Щитовой дома-1 ул. Новая, д. Подберезье			
Граница публичного сервитута			
Номер угла	X, м	Граница и кадастровый номер земельного участка, сведения о котором внесены в ЕГРН	Средняя квадратическая погрешность характерной точки
1	597152.19	Граница и кадастровый номер земельного участка, сведения о котором внесены в ЕГРН 2187263.52	0.1

2	597146.78	2187275.21	0.1
3	597115.07	2187265.28	0.1
4	597102.58	2187258.14	0.1
5	597104.56	2187254.66	0.1
6	597116.67	2187261.59	0.1
7	597144.62	2187270.35	0.1
8	597148.55	2187261.84	0.1
1	597152.19	2187263.52	0.1

Приложение №14

к постановлению Администрации Новгородского  
муниципального района от 02.12.2022 № 561

Порядок расчета, размера и внесения платы за установленный публичный сервитут в отношении земель, государственная собственность на которые не разграничена

Размер платы за первый год использования земель на условиях публичного сервитута для размещения и эксплуатации объекта электросетевого хозяйства составляет:

1) «СТП- 25/10/0,4 «Чечулино-22» Л-13 ПС Подберезье (без трансформатора)», расположенного по адресу: Новгородская область, Новгородский район, Трубичинское сельское поселение, д. Чечулино, площадью 400 кв.м на землях, государственная собственность на которые не разграничена в кадастровом квартале 53:11:2400109, категория - земли населенных пунктов, Приложение 1

УПКС= 219,12 руб.

S земельного участка = 400 кв.м

РП = 219,12 x 400 x 0,01% x 49 = 429,24 руб. (четырееста двадцать девять руб. 24 коп);

2) «КТП- 250/10/0,4 «Подберезье-29» Л-3 ПС Подберезье (без трансформатора)», расположенного по адресу: Новгородская область, Новгородский район, Трубичинское сельское поселение, д. Подберезье, площадью 477 кв.м на землях, государственная собственность на которые не разграничена в кадастровых кварталах: 53:11:1300203, 53:11:1300204, категория - земли населенных пунктов, Приложение 2

УПКС= 219,12 руб.

S земельного участка = 477 кв.м

РП = 219,12 x 477 x 0,01% x 49 = 512,05 руб. (пятьсот двенадцать руб. 05 коп.);

3) «МТП- 40/10/0,4 «Чечулино-23» Л-3 ПС Чечулино (без трансформатора)», расположенного по адресу: Новгородская область, Новгородский район, Трубичинское сельское поселение, д. Чечулино, площадью 400 кв.м на землях, государственная собственность на которые не разграничена в кадастровом квартале: 53:11:2400109, категория - земли населенных пунктов, Приложение 3

УПКС= 219,12 руб.

S земельного участка = 400 кв.м

РП = 219,12 x 400 x 0,01% x 49 = 429,24 руб. (четырееста двадцать девять руб.24 коп.),

Плата за публичный сервитут вносится по следующим реквизитам: получатель платежей - Управление Федерального казначейства по Новгородской области (Администрация Новгородского муниципального района, комитет по управлению муниципальным имуществом и земельными ресурсами Великого Новгорода, л/с 04503006250)

ИНН 5310001444

КПП 532101001

ОКТМО 49625458

Казначейский счет № 03100643000000015000 в отделение Новгород банка

России // УФК по Новгородской области, Великий Новгород

БИК 014959900

ЕКС – № 40102810145370000042

КБК 90311105313050000120

Итого РП составляет: 1370,53 руб. (одна тысяча триста семьдесят рублей 53 копейки).

Информацию о внесении платы просим направить по электронной почте: [servitut-nr@mail.ru](mailto:servitut-nr@mail.ru)

\*\*\* РП = УПКС x S x 0,01% x 49 %, где:

РП – размер платы за установление публичного сервитута (руб.);

УПКС – средний уровень кадастровой стоимости одного квадратного метра земельных участков соответствующей категории и вида разрешенного использования по муниципальному району, городскому округу Новгородской области, утвержденный в соответствии со статьей 66 Земельного кодекса Российской Федерации (руб.); S – площадь земель (кв. м).

Российская Федерация  
Новгородская область  
АДМИНИСТРАЦИЯ НОВГОРОДСКОГО МУНИЦИПАЛЬНОГО РАЙОНА

ПО С Т А Н О В Л Е Н И Е

от 08.12.2022 № 565 Великий  
Новгород

Об утверждении муниципальной программы «Развитие малого и среднего предпринимательства в  
Новгородском муниципальном районе на 2023-2025 годы»

В соответствии со статьей 11 Федерального закона от 24.07.2007 №209-ФЗ «О развитии малого и среднего предпринимательства в Российской Федерации», статьей 179 Бюджетного кодекса Российской Федерации, областным законом от 07.02.2008 №245-ОЗ «О развитии малого и среднего предпринимательства в Новгородской области», постановлением Администрации Новгородского муниципального района от 21.02.2022 № 68 «Об утверждении Порядка принятия решений о разработке муниципальных программ Новгородского муниципального района, их формирования,

реализации и проведения оценки эффективности», в целях обеспечения дальнейшего развития малого и среднего предпринимательства в Новгородском муниципальном районе, Администрация Новгородского муниципального района **ПОСТАНОВЛЯЕТ:**

1. Утвердить прилагаемую муниципальную программу «Развитие малого и среднего предпринимательства в Новгородском муниципальном районе на 2023-2025 годы».

2. Опубликовать настоящее постановление в периодическом печатном издании Новгородского муниципального района «Официальный вестник Новгородского муниципального района» и разместить на официальном сайте Администрации Новгородского муниципального района в информационно-телекоммуникационной сети «Интернет».

Глава  
муниципального района О.И. Шахов

УТВЕРЖДЕНА  
постановлением Администрации Новгородского  
муниципального района от 08.12.2022 № 565

Муниципальная программа Новгородского муниципального района «Развитие малого и среднего предпринимательства в Новгородском муниципальном районе на 2023-2025 годы»

I. Паспорт муниципальной программы

1. Наименование муниципальной программы: «Развитие малого и среднего предпринимательства в Новгородском муниципальном районе на 2023-2025 годы» (далее – Программа, муниципальная программа).
2. Ответственный исполнитель муниципальной программы: комитет экономики и проектного управления Администрации Новгородского муниципального района (далее – комитет экономики и проектного управления).
3. Соисполнители муниципальной программы: комитет по управлению муниципальным имуществом Администрации Новгородского муниципального района (далее – КУМИ); комитет по земельным ресурсам, землеустройству и градостроительной деятельности Администрации Новгородского муниципального района (далее – комитет по земельным ресурсам); комитет финансов Администрации Новгородского муниципального района (далее – комитет финансов); комитет образования Администрации Новгородского муниципального района (далее – комитет образования); правовое управление Администрации Новгородского муниципального района (далее – правовое управление); управление агропромышленного комплекса Администрации Новгородского муниципального района (далее - управление агропромышленного комплекса).
4. Подпрограммы муниципальной программы: нет
5. Цели, задачи и целевые показатели муниципальной программы:

№ п/п	Цели, задачи муниципальной программы, наименование и единица измерения целевого показателя	Ед. измерения	Значение целевого показателя по годам		
			2023	2024	2025
1	2	3	4	5	6
1.	Цель 1. Обеспечение благоприятных условий для развития субъектов малого и среднего предпринимательства				
1.1.	Задача 1. Формирование комплексной системы поддержки малого и среднего предпринимательства в Новгородском муниципальном районе				
1.1.1.	Количество субъектов малого и среднего предпринимательства (далее – СМСП), получивших финансовую поддержку в Администрации Новгородского муниципального района	Ед.	1	1	1
1.1.2.	Количество заседаний комиссии по распределению субсидий на оказание финансовой поддержки субъектам малого предпринимательства	Ед.	1	1	1
1.1.3.	Количество СМСП, получивших имущественную поддержку в Администрации Новгородского муниципального района, посредством заключения договоров аренды нежилых помещений дополнительных соглашений к договорам аренды нежилых помещений	Ед.	1	1	1
1.1.4.	Количество заседаний Совета по малому и среднему предпринимательству	Ед.	1	1	1
2.	Цель 2. Популяризация малого и среднего предпринимательства с целью вовлечения граждан в предпринимательскую деятельность и содействия созданию собственного бизнеса				
2.1.	Задача 2. Обеспечение увеличения количества субъектов малого и среднего предпринимательства, оборота субъектов малого и среднего предпринимательства				
2.1.1.	Количество индивидуальных предпринимателей Новгородского муниципального района нарастающим итогом	Ед.	1625	1673	1723
2.1.2.	Количество СМСП, сведения о которых размещены в Едином реестре субъектов малого и среднего предпринимательства нарастающим итогом	Ед.	2181	2246	2313
2.1.3.	Численность занятых в сфере малого и среднего предпринимательства, включая индивидуальных предпринимателей	тыс. чел.	6,59	6,70	6,73

6. Сроки реализации муниципальной программы: 2023 - 2025 годы.

7. Объемы и источники финансирования муниципальной программы в целом и по годам реализации (тыс. рублей):

Год	Источник финансирования				
	Бюджет муниципального района	Областной бюджет	Федеральный бюджет	Внебюджетные средства	Всего
1	2	3	4	5	6
2023	530,0	-	-	-	530,0
2024	530,0	-	-	-	530,0
2025	530,0	-	-	-	530,0
ВСЕГО	1590,0	-	-	-	1590,0

8. Ожидаемые конечные результаты реализации муниципальной программы.

- ежегодная финансовая и имущественная поддержка не менее одного субъекта малого и среднего предпринимательства

соответственно;



- увеличение на 3% числа СМСП Новгородского муниципального района, являющихся одним из источников формирования бюджета Новгородского муниципального района и работодателей.

## II. Характеристика текущего состояния (с указанием основных проблем), приоритеты и цели социально-экономического развития сферы малого и среднего предпринимательства Новгородского муниципального района.

Малый и средний бизнес является одним из ключевых элементов экономики Новгородского муниципального района, т.к. играет значительную роль в решении экономических и социальных задач, способствует формированию конкурентной среды, обеспечивает занятость и экономическую самостоятельность населения, а также стабильность налоговых поступлений в бюджеты всех уровней.

На начало 2022 года по данным Единого реестра субъектов малого и среднего предпринимательства в Новгородском муниципальном районе осуществляли деятельность более 2 тыс. субъектов малого и среднего предпринимательства. Количество индивидуальных предпринимателей составляло 1,6 тыс. единиц по данным Территориального органа Федеральной службы государственной статистики по Новгородской области или около 11,8 % от общего количества индивидуальных предпринимателей Новгородской области. В структуре СМСП преобладают микропредприятия.

В рамках муниципальной программы «Развитие малого и среднего предпринимательства в Новгородском муниципальном районе на 2020-2022 годы», утвержденной постановлением Администрации Новгородского муниципального района от 29.11.2019 года №468, оказана финансовая поддержка субъектам малого и среднего предпринимательства:

- в 2019 году:

предоставлена субсидия 500 тыс. рублей ООО «Новторф» из бюджета муниципального района. В связи с коронавирусом результаты предоставления финансовой поддержки достигнуты не были. направлено 30 тыс. рублей на проведение конкурса «Предприниматель года» из бюджета муниципального района. В результате проведенного конкурса выявлены и награждены лучшие предприниматели года в следующих номинациях:

«Лучший предприниматель года в сфере ЖКХ»

«Лучший предприниматель года в отрасли сельского хозяйства»

«Лучший предприниматель года в сфере торговли»

«Лучший предприниматель года в сфере туризма»

«Лучший предприниматель года в сфере услуг»; - в 2021 году: предоставлена субсидия 400 тыс. рублей ИП Селенину А.В. В результате предоставленной субсидии достигнуты установленные

показатели:

-осуществление деятельности и сохранение регистрации на территории Новгородского муниципального района в качестве индивидуального предпринимателя на период срока оказания финансовой поддержки;

-сохранение 2 (двух) рабочих мест в течение 12 (двенадцати) месяцев с даты заключения Договора о предоставлении субсидии

-создание и сохранение 1 (одного) нового рабочего места в течение 12 (двенадцати) месяцев с даты заключения Договора о предоставлении субсидии. направлено 30 тыс. рублей на проведение конкурса «Предприниматель года» из бюджета муниципального района. В результате проведенного конкурса выявлены и награждены лучшие предприниматели года в следующих номинациях:

«Лучший предприниматель года в сфере ЖКХ»

«Лучший предприниматель года в отрасли сельского хозяйства»

«Лучший предприниматель года в сфере торговли»

«Лучший предприниматель года в сфере туризма»

«Лучший предприниматель года в сфере услуг»;

В 2020 году имущественная поддержка предоставлена по договору аренды нежилого помещения ООО «Моза».

В период 2020-2022 осуществлялось взаимодействие с организациями, осуществляющими поддержку малого и среднего предпринимательства в районе и области, в том числе с Фондом поддержки малого и среднего предпринимательства, с Уполномоченным по защите прав предпринимателей Новгородской области. Предоставлялась консультационная и информационная поддержка по вопросам развития предпринимательства, разрабатывались и утверждались муниципальные нормативно-правовые акты в сфере малого и среднего предпринимательства. Осуществлялось проведение рейдовых осмотров с целью легализации неформальной занятости, в том числе в отношении самозанятых граждан с последующей их регистрацией на осуществление своей деятельности.

Проведено мероприятие «Ярмарка профессий» с целью оказания информационной помощи в профессиональной ориентации обучающимся общеобразовательных организаций, учреждений профессионального образования и незанятой молодежи Новгородского района. В мероприятии приняли участие предприятия и организации Новгородского района.

Руководители организаций приглашались на заседания межведомственной комиссии по рассмотрению вопросов задолженности предприятий и организаций по платежам в бюджеты всех уровней, по легализации налоговой базы и базы по страховым взносам и мониторингу ситуации по снижению неформальной занятости в Новгородском муниципальном районе. С целью расширения рынка сбыта товаров, работ и услуг, привлечения инвестиций предприятия и индивидуальные предприниматели района привлекались к участию в выставках-ярмарках, конкурсах, праздничных мероприятиях. Организовывались встречи СМСП с представителями бизнес сообщества, в т.ч. Новгородского регионального отделения «Деловая Россия» и Новгородского регионального отделения «Опора России».

Программа на 2023 - 2025 годы предполагает достижение целевых показателей при сохранении текущих тенденций в экономике. Наиболее привлекательными видами экономической деятельности для развития малого и среднего предпринимательства в Новгородском районе останутся в 2023 - 2025 годах: оптовая и розничная торговля, сельское хозяйство, обрабатывающие производства, деятельность автомобильного грузового транспорта и услуги по перевозкам, строительство. Развитие стационарной торговли продолжит развиваться за счет строительства новых зданий, использование помещений на 1 этажах жилых зданий, перепрофилирование помещений стационарных зданий и сооружений под предприятия торговли. Кроме того, развитие интернет - технологии дает толчок к развитию такого направления, как интернет-торговля, которая в настоящее время находится в активной фазе своего развития, а российский рынок является одним из самых перспективных.

В районе необходимо развитие сферы оказания бытовых услуг, гостиничного бизнеса, оказания услуг социальной направленности. Поддержка рекомендуется также осуществлять по следующим приоритетным направлениям: молодежное предпринимательство, промышленность и инновации, IT-технологии, туризм.

Предусмотренные Программой мероприятия направлены на повышение интереса к предпринимательской деятельности у населения, прежде всего у школьников и молодежи, увеличение количества СМСП, численности занятых в сфере малого и среднего предпринимательства, включая индивидуальных предпринимателей.

Существующие ограничения (проблемы):

Сдерживающими развитие малого и среднего бизнеса факторами являются: недостаточный уровень предпринимательской активности населения и знаний об основах ведения предпринимательской деятельности, дефицит квалифицированных кадров, занятых на малых и средних предприятиях, сложности выхода на рынки товаров и услуг, усиливающаяся конкуренция, в том числе со стороны крупных и сетевых компаний, высокая налоговая нагрузка, нехватка собственных оборотных средств, ограниченный доступ к кредитным ресурсам, их высокая стоимость, отсутствие кредитной истории и достаточного ликвидного обеспечения, рост цен на энергоносители и сырье, нестабильность законодательной базы, высокие тарифы на топливно-энергетические ресурсы, длительность сроков подключения к электросетям. Имеют место проблемы, связанные с оценкой

реальных рисков деятельности, ошибками в выборе профиля деятельности, поскольку большинство из СМСП не могут сами провести качественный предварительный анализ рынка и не в состоянии по финансовым возможностям заказать такое исследование специализированным фирмам. Исходя из этого, услуги и торговля, как сфера деятельности для предпринимателей, наиболее привлекательна.

Для содействия решению вышеперечисленных проблем и преодолению негативных тенденций, муниципальная программа на предстоящий период 2023 - 2025 годов предполагает объединение усилий и согласованность действий Администрации Новгородского муниципального района, организаций, образующих инфраструктуру поддержки малого и среднего предпринимательства, общественных объединений и некоммерческих организаций предпринимателей (по согласованию), повышение информированности СМСП по вопросам предпринимательской деятельности, об инфраструктуре поддержки.

Снижение темпов роста количества СМСП Новгородского района и доходов в районный бюджет обуславливает регистрация деятельности в г. Великий Новгород субъектов малого и среднего предпринимательства, фактически ведущих бизнес на территории Новгородского муниципального района, особенно в Панковском городском поселении, Ермолинском сельском поселении.

Приоритеты и цели в сфере деятельности:

Целями Программы являются обеспечение благоприятных условий для развития субъектов малого и среднего предпринимательства и увеличение количества субъектов малого и среднего предпринимательства.

Приоритетными направлениями в достижении целей Программы являются:

осуществление системной поддержки СМСП, в том числе работающим в приоритетных отраслях (сельское и лесное хозяйство, обрабатывающие производства, деятельность в области здравоохранения, социальных услуг, культуры, спорта и образования, предоставление прочих персональных услуг); развитие информационно-сервисной инфраструктуры для СМСП; повышение качества муниципального регулирования в сфере малого и среднего предпринимательства; укрепление кадрового потенциала, создание положительного образа предпринимателя; развитие потребительского рынка.

### III. Перечень и анализ социальных, финансово-экономических и прочих рисков реализации Программы, меры по их минимизации:

Возможные риски реализации Программы	Меры по минимизации
Финансовый риск. Данный риск возникает по причине значительной продолжительности Программы, а также высокой зависимости ее успешной реализации от изменения объемов финансирования мероприятий Программы, возникновения необходимости выполнения дополнительных работ, при которых возможно возникновение непредвиденных расходов, удорожание стоимости услуг, товаров. Риск высокий.	Перераспределение денежных средств на финансирование первоочередных мероприятий
Организационный риск (риск несоответствия организационной структуры реализации Программы ее задачам). Обеспечение реализации мероприятий Программы зависит от принятия организационных решений, что требует четкой координации деятельности исполнителей Программы и отлаженных административных процедур, отсутствие которых может привести к задержкам в реализации Программы, срыву сроков и результатов выполнения отдельных мероприятий. Риск средний.	Мониторинг сроков выполнения отдельных мероприятий и проведение координационных совещаний при возникновении проблем в реализации Программы
Потеря актуальности мероприятий Программы. Риск средний.	Ежегодный мониторинг хода реализации Программы и корректировка Программы
Ухудшение состояния экономики, в том числе за счет повышения инфляции, снижения темпов экономического роста. Изменения законодательной базы, в том числе в сфере налогообложения (изменение норм и правил налогообложения, повышение налогов). Риск высокий.	Взаимодействие с общественными и профессиональными организациями и объединениями предпринимателей по вопросам поддержки СМСП. Проведение мониторинга нормативно-правовых актов (далее - НПА) и своевременное внесение изменений в муниципальные НПА

### IV. Механизм управления реализацией Программы.

Реализация Программы включает исполнение её мероприятий отраслевыми функциональными комитетами и структурными подразделениями Администрации Новгородского муниципального района.

Участие в реализации Программы муниципальных организаций, общественных, научных и иных организаций, а также предпринимателей возможно по согласованию с ними.

Мониторинг хода реализации Программы осуществляет комитет экономики и проектного управления.

Результаты мониторинга ежегодно до 15 апреля года, следующего за отчетным, докладываются первому заместителю Главы Администрации муниципального района в форме сводного годового доклада о ходе реализации и об оценке эффективности муниципальных программ Новгородского муниципального района.

Комитет финансов представляет в комитет экономики и проектного управления информацию, необходимую для проведения мониторинга реализации муниципальных программ в части финансового обеспечения Программы, в том числе с учетом внесения изменений в объемы финансирования Программы.

Соисполнители Программы до 15 марта года, следующего за отчетным, представляют ответственному исполнителю информацию, необходимую для подготовки годового отчета о ходе реализации Программы.

Ответственный исполнитель до 1 апреля года, следующего за отчетным, готовит годовой отчет о ходе реализации Программы (далее - Отчет), и направляет его курирующему заместителю Главы Администрации муниципального района и в комитет экономики и проектного управления.

К Отчету прилагается пояснительная записка, которая включает сведения:

о основных результатах реализации Программы за отчетный год;  
о степени соответствия установленных и достигнутых целевых показателей Программы за отчетный год; о выполнении расходных обязательств, связанных с реализацией Программы; об оценке эффективности реализации Программы;

о предложениях по изменению форм и методов управления реализацией Программы;

о сокращении (увеличении) финансирования и (или) досрочном прекращении отдельных мероприятий, Программы в целом (при необходимости).

В случае невыполнения запланированных мероприятий и целевых показателей Программы в пояснительной записке указываются сведения о причинах невыполнения, а также информация о причинах неполного освоения финансовых средств.

V. Мероприятия Программы.

Мероприятия муниципальной программы отражены в Приложении №1 к Программе.

VI. Порядок расчета значений целевых показателей Программы и источники получения информации.

Порядок расчета значений целевых показателей муниципальной программы и (или) источники получения информации отражены в Приложении №2 к Программе.

Приложение №1 к Программе

Мероприятия муниципальной программы

№ п/п	Наименование мероприятия	Исполнитель	Срок реализации	Целевой показатель (номер целевого показателя из паспорта муниципальной программы)	Источник финансирования (районный, областной, федеральный бюджет)	Объем финансирования по годам (тыс. рублей)		
						2023	2024	2025
1	2	3	4	5	6	7	8	9
1.	Задача 1. Формирование комплексной системы поддержки малого и среднего предпринимательства в Новгородском муниципальном районе							
1.1.	Повышение осведомленности СМСП об инфраструктуре поддержки, предоставление консультаций о возможности получения субсидий, других форм поддержки СМСП, в том числе путем размещения информации на сайте Администрации Новгородского муниципального района	комитет экономики и проектного управления, КУМИ, Комитет по земельным ресурсам, управление агропромышленного комплекса	2023 - 2025 годы	1.1.1.	-	-	-	-
1.2.	Заключение договора(ов) о предоставлении субсидии на оказание финансовой поддержки СМСП	комитет экономики и проектного управления, Комитет финансов	2023 - 2025 годы	1.1.1.	районный бюджет	500,0	500,0	500,0
1.3.	Проведение конкурсных процедур, определение победителя(ей) конкурса с целью предоставления субсидий, направленных на оказание финансовой поддержки СМСП в соответствии с действующими Правилами предоставления субсидий из бюджета Новгородского муниципального района. Проведение заседаний Комиссии по распределению субсидий на оказание финансовой поддержки СМСП.	комитет экономики и проектного управления	2023 - 2025 годы	1.1.2.	-	-	-	-
1.4.	Поддержка в актуальном состоянии Перечня муниципального имущества Новгородского муниципального района в целях предоставления имущества во владение и (или) пользование субъектам малого и среднего предпринимательства и организациям, образующим инфраструктуру поддержки субъектов малого и среднего предпринимательства	КУМИ	постоянно	1.1.3.	-	-	-	-
1.5.	Проведение заседаний Совета по малому и среднему предпринимательству	комитет экономики и проектного управления, КУМИ	2023 - 2025 годы, не менее чем 1 в год	1.1.4.	-	-	-	-
1.6.	Содействие СМСП в обеспечении свободными нежилыми помещениями Новгородского муниципального района путем предоставления их в аренду/продления срока аренды.	КУМИ	2023 - 2025 годы, не менее чем 1-му СМСП в год	1.1.3.	-	-	-	-
ИТОГО ЗАДАЧА 1						500,0	500,0	500,0
2.	Задача 2. Обеспечение увеличения количества субъектов малого и среднего предпринимательства, оборота субъектов малого и среднего предпринимательства							
2.1.	Продвижение благоприятного образа предпринимателя с целью стимулирования интереса к осуществлению предпринимательской деятельности через публикацию информации, рекламно-информационных материалов о проблемах и путях их решения, достижениях, перспективах развития СМСП на официальном сайте Администрации Новгородского муниципального района.	комитет экономики и проектного управления, управление агропромышленного комплекса	2023 - 2025 годы, не реже 1 раза в год	2.1.1.	-	-	-	-

2.2.	Организация обучающих и/или информационных встреч, семинаров, круглых столов и других мероприятий по актуальным вопросам предпринимательства, в том числе по вопросам	комитет экономики и проектного управления,	2023 - 2025 годы, не реже 1 раза в год	2.1.1.	-	-	-	-
	развития сельхозтоваропроизводителей с размещением полезной информации на официальном сайте Администрации Новгородского муниципального района.	комитет финансов, управление агропромышленного комплекса						
2.3.	Привлечение публичных лиц и известных предпринимателей к участию во встречах, семинарах и других мероприятиях с гражданами, действующими СМСП с целью трансляции историй их развития в качестве предпринимателя, мотивации населения к занятию предпринимательской деятельностью, рассмотрения вопросов деятельности и развития предпринимательства.	комитет экономики и проектного управления, управление агропромышленного комплекса	2023 - 2025 годы, не реже 1 раза в год	2.1.1.	-	-	-	-
2.4.	Привлечение СМСП района к участию в выставках, ярмарках и других мероприятиях в целях расширения рынка сбыта товаров, работ и услуг, привлечения инвестиций.	комитет экономики и проектного управления, управление агропромышленного комплекса	2023 - 2025 годы, не реже 1 раза в год	2.1.2., 2.1.3	-	-	-	-
2.5.	Проведение конкурса «Предприниматель года» среди субъектов малого и среднего предпринимательства и освещение проводимых мероприятий в средствах массовой информации, с целью стимулирования деятельности малого и среднего предпринимательства	комитет экономики и проектного управления, Комитет финансов, управление агропромышленного комплекса	2023 - 2025 годы при наличии бюджетных ассигнований	2.1.1., 2.1.3	районный бюджет	30,0	30,0	30,0
2.6.	Размещение проектов и действующих нормативноправовых актов Новгородского муниципального района (далее – НПА) при проведении процедур оценки регулирующего воздействия (далее – ОРВ) на официальном сайте Администрации Новгородского муниципального района, официальном портале сети «Интернет» с целью привлечения заинтересованных лиц к их общественному обсуждению	комитет экономики и проектного управления, соисполнители Программы	2023 - 2025 годы при проведении процедур ОРВ	2.1.2.	-	-	-	-
2.7.	Разработка и внесение изменений в нормативноправовые акты Новгородского муниципального района в сфере малого и среднего предпринимательства в соответствии с действующим законодательством РФ	комитет экономики и проектного управления, КУМИ, Комитет по земельным ресурсам, Правовое управление, управление агропромышленного комплекса	2023 - 2025 годы	2.1.2., 2.1.3	-	-	-	-
2.8.	Взаимодействие с организациями, образующих инфраструктуру поддержки малого и среднего предпринимательства, общественными объединениями и некоммерческими организациями предпринимателей (по согласованию).	комитет экономики и проектного управления, управление агропромышленного комплекса	2023 - 2025 годы	2.1.2., 2.1.3	-	-	-	-
2.9.	Анализ деятельности СМСП района на основе данных Территориального органа Федеральной службы государственной статистики по Новгородской области, иных данных.	комитет экономики и проектного управления, управление агропромышленного комплекса	ежеквартально	2.1.2., 2.1.3	-	-	-	-



2.10.	Проведение анкетирования учащихся 8-11 классов образовательных учреждений Новгородского района по выявлению потребности в организации обучения основам предпринимательства	Комитет образования совместно с заинтересованными организациями (по согласованию)	2023 год, не менее 4-х образовательных учреждений	2.1.1.	-	-	-	-
2.11.	Реализация в образовательных учреждениях Новгородского муниципального района разработанной и внедренной в Великом Новгороде четырехлетней образовательной программы «Основы предпринимательства и бизнеса»	Комитет образования совместно с заинтересованными организациями (по согласованию)	2025 год, не менее 4-х образовательных учреждений	2.1.1.	-	-	-	-
2.12.	Проведение мероприятия «Ярмарка профессий» в формате открытых встреч и презентаций с целью	комитет экономики и	2023 год	2.1.2.	-	-	-	-
	оказания информационной помощи в профессиональной ориентации обучающимся общеобразовательных организаций, учреждений профессионального образования и незанятой молодежи Новгородского района	проектного управления, управление агропромышленного комплекса						
2.13.	Анализ годовой бухгалтерской отчетности крестьянских (фермерских) хозяйств	управление агропромышленного комплекса	2023 - 2025 годы	2.1.2.	-	-	-	-
2.14.	Консультационное содействие в подготовке документов и получении грантов/субсидий крестьянским (фермерским) хозяйствам Новгородского района, семейным животноводческим фермам, «Агростартапам» в порядке, установленном Правительством области	управление агропромышленного комплекса	2023 - 2025 годы	2.1.2.	-	-	-	-
2.15.	Содействие сельхозтоваропроизводителям Новгородского района в подготовке документов для получения субсидий в порядке, установленном Правительством области	управление агропромышленного комплекса	2023 - 2025 год	2.1.2.	-	-	-	-
ИТОГО ЗАДАЧА 2						30,0	30,0	30,0

Приложение №2 к Программе

**ПОРЯДОК**

расчета значений целевых показателей муниципальной программы и источники получения информации «Развитие малого и среднего предпринимательства в Новгородском муниципальном районе на 2023-2025 годы»

№ целевого показателя в паспорте муниципальной программы	Наименование целевого показателя, единица измерения	Порядок расчета значения целевого показателя	Источник получения информации, необходимой для расчета целевого показателя
1.1.1.	Количество СМСП, получивших финансовую поддержку в Администрации Новгородского муниципального района (ед.)	-	Правила предоставления субсидий из бюджета Новгородского муниципального района на оказание финансовой поддержки субъектам малого и среднего предпринимательства, утвержденные постановлением Администрации Новгородского муниципального района от 22.08.2016 г. №476
1.1.2.	Количество заседаний Комиссии по распределению субсидий на оказание финансовой поддержки субъектам малого предпринимательства (ед.)	-	Правила предоставления субсидий из бюджета Новгородского муниципального района на оказание финансовой поддержки субъектам малого и среднего предпринимательства, утвержденные постановлением Администрации Новгородского муниципального района от 22.08.2016 г. №476
1.1.3.	Количество СМСП, получивших имущественную поддержку в Администрации Новгородского муниципального района посредством заключения договоров аренды нежилых помещений/ дополнительных соглашений к договорам аренды нежилых помещений (ед.)	-	Решение Думы Новгородского муниципального района от 31.07.2014 №326 «Об утверждении Порядка и условий предоставления в аренду имущества, включенного в Перечень объектов, находящихся в собственности Новгородского муниципального района, не подлежащих приватизации и предназначенных для оказания имущественной поддержки субъектам малого и среднего предпринимательства и организациям, образующим инфраструктуру поддержки субъектов малого и среднего предпринимательства».
1.1.4.	Количество заседаний Совета по малому и среднему предпринимательству (ед.)	-	Постановление Администрации Новгородского муниципального района от 11.06.2008 № 835 «О создании Совета по развитию малого и среднего предпринимательства при Первом заместителе Главы Администрации Новгородского муниципального района»
2.1.1.	Количество индивидуальных предпринимателей Новгородского муниципального района нарастающим итогом (ед.)	-	<a href="https://rmsp.nalog.ru/?t=1610346820846#">https://rmsp.nalog.ru/?t=1610346820846#</a>

2.1.2.	Количество СМСП, сведения о которых размещены в Едином реестре субъектов малого и среднего предпринимательства нарастающим итогом (ед.)	-	<a href="https://rmsp.nalog.ru/?t=1610346820846#">https://rmsp.nalog.ru/?t=1610346820846#</a>
2.1.3	Численность занятых в сфере малого и среднего предпринимательства, включая индивидуальных предпринимателей (тыс. чел.)	-	Запрос в органы Федеральной налоговой службы

**Российская Федерация**  
**Новгородская область**  
**АДМИНИСТРАЦИЯ НОВГОРОДСКОГО МУНИЦИПАЛЬНОГО РАЙОНА**

**ПОСТАНОВЛЕНИЕ**

от 08.12.2022 № 567 Великий  
Новгород

**О внесении изменений в постановление от 13.02.2017 № 55**

В соответствии с Земельным кодексом Российской Федерации, Федеральными законами от 25.10.2001 № 137-ФЗ «О введении в действие Земельного кодекса Российской Федерации», от 06.10.2003 № 131-ФЗ «Об общих принципах организации местного самоуправления в Российской Федерации», Уставом муниципального образования Новгородский муниципальный район, Администрация Новгородского муниципального района **ПОСТАНОВЛЯЕТ:**

1. Внести изменение в постановление Администрации Новгородского муниципального района от 13.02.2017 № 55 «Об утверждении Положения о комиссии по проведению торгов в форме аукционов по продаже земельных участков, находящихся в муниципальной собственности или государственная собственность на которые не разграничена, или права на заключение договоров аренды таких земельных участков» изложив пункт 2 в следующей редакции:

«2. Утвердить следующий состав комиссии:

Кожин В.В. – председатель комитета по управлению муниципальным имуществом Администрации Новгородского муниципального района, председатель комиссии;

Васильева В.В. – заместитель председателя комитета по управлению муниципальным имуществом Администрации Новгородского муниципального района, заместитель председателя комиссии;

Гореликова М.М. – ведущий специалист комитета по управлению муниципальным имуществом Администрации Новгородского муниципального района, секретарь комиссии;

Ковалева Н.С. – служащий 1 категории комитета по управлению муниципальным имуществом Администрации Новгородского муниципального района;

Лебединская Е.В. – ведущий специалист комитета по управлению муниципальным имуществом Администрации Новгородского муниципального района;

Филиппова А.Ю. – ведущий специалист правового управления Администрации Новгородского муниципального района».

2. Опубликовать настоящее постановление в периодическом печатном издании Новгородского муниципального района «Официальный вестник Новгородского муниципального района» и разместить на официальном сайте Администрации Новгородского муниципального района <http://новгородский-район.рф/>.

Глава  
муниципального района      О.И. Шахов

**Российская Федерация**  
**Новгородская область**  
**АДМИНИСТРАЦИЯ НОВГОРОДСКОГО МУНИЦИПАЛЬНОГО РАЙОНА**

**РАСПОРЯЖЕНИЕ от**

01.12.2022 № 2331-рз Великий Новгород

**О мероприятиях по организации проведения аукциона по продаже права безвозмездного пользования земельного участка**

В соответствии со ст.39.11 Земельного кодекса Российской Федерации, Уставом муниципального образования Новгородский муниципальный район и в целях проведения аукциона по продаже права безвозмездного пользования земельного участка:

1. Поручить комитету по земельным ресурсам, землеустройству и градостроительной деятельности Администрации Новгородского муниципального района организовать формирование земельного участка с видом разрешенного использования: для растениеводства (осуществления крестьянским (фермерским) хозяйством его деятельности), расположенного по адресу: Россия, Новгородская область, Новгородский район, Борковское сельское поселение, площадью 18921 кв.м (вх. № 5222, вх. №6288).

2. Опубликовать настоящее распоряжение в периодическом печатном издании Новгородского муниципального района «Официальный вестник Новгородского муниципального района» и разместить на сайте Администрации Новгородского муниципального района в информационно-телекоммуникационной сети «Интернет».

Заместитель  
Главы Администрации      Е.Ю. Шошина

Российская Федерация  
Новгородская область  
**АДМИНИСТРАЦИЯ НОВГОРОДСКОГО МУНИЦИПАЛЬНОГО РАЙОНА**

**РАСПОРЯЖЕНИЕ** от

06.12.2022 № 2353-рз Великий Новгород

**О мероприятиях по организации проведения аукциона по  
продаже права аренды земельных участков**

В соответствии с Земельным кодексом Российской Федерации, Уставом муниципального образования Новгородский муниципальный район:

1. Поручить комитету по земельным ресурсам, землеустройству и градостроительной деятельности Администрации Новгородского муниципального района организовать мероприятия в целях проведения аукциона по продаже права аренды земельных участков, расположенных на землях населенных пунктов, на территории Новгородской области, Новгородского района, с видом разрешенного использования: для ведения личного подсобного хозяйства (приусадебный земельный участок), в сельских поселениях:

1.1 в Савинском сельском поселении, д. Шолохово:  
площадью 693 кв.м (вх.№ 6034, вх.№ 6833, вх.№ 6832); площадью 702  
кв.м (вх.№ 6033, вх.№ 6833, вх.№ 6832);

1.2 в Борковском сельском поселении, д. Богданово, площадью 1100 кв.м (вх.№ 5846, вх.№ 6833).

2. Опубликовать настоящее распоряжение в периодическом печатном издании Новгородского муниципального района «Официальный вестник Новгородского муниципального района», разместить на сайте Администрации Новгородского муниципального района в информационно-телекоммуникационной сети «Интернет».

Заместитель  
Главы Администрации Е.Ю. Шошина

Российская Федерация  
Новгородская область  
**АДМИНИСТРАЦИЯ НОВГОРОДСКОГО МУНИЦИПАЛЬНОГО РАЙОНА**

**РАСПОРЯЖЕНИЕ**

от 07.12.2022 № 2356-рз Великий  
Новгород

**О мероприятиях по организации проведения аукциона по  
продаже права собственности земельного участка**

В соответствии с Земельным кодексом Российской Федерации, Уставом муниципального образования Новгородский муниципальный район:

1. Поручить комитету по земельным ресурсам, землеустройству и градостроительной деятельности Администрации Новгородского муниципального района организовать мероприятия в целях проведения аукциона по продаже права собственности земельного участка, расположенного на землях населенных пунктов, на территории Новгородской области, Новгородского района, Борковского сельского поселения, в д. Липицы, площадью 829 кв.м, с видом разрешенного использования: для индивидуального жилищного строительства (вх.№ 5914, вх.№ 6678).

2. Опубликовать настоящее распоряжение в периодическом печатном издании Новгородского муниципального района «Официальный вестник Новгородского муниципального района» и разместить на сайте Администрации Новгородского муниципального района в информационно-телекоммуникационной сети «Интернет».

Заместитель  
Главы Администрации Е.Ю. Шошина

Российская Федерация  
Новгородская область  
**АДМИНИСТРАЦИЯ НОВГОРОДСКОГО МУНИЦИПАЛЬНОГО РАЙОНА**

**РАСПОРЯЖЕНИЕ**

от 07.12.2022 № 2357-рз Великий  
Новгород

**О мероприятиях по организации проведения аукциона по  
продаже права собственности земельного участка**

В соответствии с Земельным кодексом Российской Федерации, Уставом муниципального образования Новгородский муниципальный район:

1. Поручить комитету по земельным ресурсам, землеустройству и градостроительной деятельности Администрации Новгородского муниципального района организовать мероприятия в целях проведения аукциона по продаже права собственности земельного участка, расположенного на землях населенных пунктов, на территории Новгородской области, Новгородского района, Борковского сельского поселения, в д. Липицы, площадью 1548 кв.м, с видом разрешенного использования: для индивидуального жилищного строительства (вх.№ 5915, вх.№ 6676).

2. Опубликовать настоящее распоряжение в периодическом печатном издании Новгородского муниципального района «Официальный вестник Новгородского муниципального района», разместить на сайте Администрации Новгородского муниципального района в информационно-телекоммуникационной сети «Интернет».

Заместитель  
Главы Администрации Е.Ю. Шошина

Российская Федерация  
Новгородская область  
**АДМИНИСТРАЦИЯ НОВГОРОДСКОГО МУНИЦИПАЛЬНОГО РАЙОНА**

**РАСПОРЯЖЕНИЕ**

от 07.12.2022 № 2358-рз Великий  
Новгород

**О мероприятиях по организации проведения аукциона по  
продаже права собственности земельного участка**

В соответствии с Земельным кодексом Российской Федерации, Уставом муниципального образования Новгородский муниципальный район:

1. Поручить комитету по земельным ресурсам, землеустройству и градостроительной деятельности Администрации Новгородского муниципального района организовать мероприятия в целях проведения аукциона по продаже права собственности земельного участка, расположенного на землях населенных пунктов, на территории Новгородской области, Новгородского района, Борковского сельского поселения, в д. Яровица, площадью 3228 кв.м, с видом разрешенного использования: для индивидуального жилищного строительства (вх.№ 5918, вх.№ 6700).
2. Опубликовать настоящее распоряжение в периодическом печатном издании Новгородского муниципального района «Официальный вестник Новгородского муниципального района» и разместить на сайте Администрации Новгородского муниципального района в информационно-телекоммуникационной сети «Интернет».

Заместитель  
Главы Администрации Е.Ю. Шошина

Российская Федерация  
Новгородская область  
**АДМИНИСТРАЦИЯ НОВГОРОДСКОГО МУНИЦИПАЛЬНОГО РАЙОНА**

**РАСПОРЯЖЕНИЕ**

от 07.12.2022 № 2359-рз  
Великий Новгород

**О мероприятиях по организации проведения аукциона по  
продаже права аренды земельного участка**

В соответствии с Земельным кодексом Российской Федерации, Уставом муниципального образования Новгородский муниципальный район:

1. Поручить комитету по земельным ресурсам, землеустройству и градостроительной деятельности Администрации Новгородского муниципального района организовать мероприятия в целях проведения аукциона по продаже права аренды земельного участка, расположенного на землях населенных пунктов, на территории Новгородской области, Новгородского района, Ермолинского сельского поселения, в д. Григорово, площадью 1500 кв.м, с видом разрешенного использования: для ведения личного подсобного хозяйства (приусадебный земельный участок) (вх.№ 2934, вх.№ 6697).
2. Опубликовать настоящее распоряжение в периодическом печатном издании «Официальный вестник Новгородского муниципального района» и разместить на сайте Администрации Новгородского муниципального района в информационно-телекоммуникационной сети «Интернет».

Заместитель  
Главы Администрации Е.Ю. Шошина

Российская Федерация  
Новгородская область  
**АДМИНИСТРАЦИЯ НОВГОРОДСКОГО МУНИЦИПАЛЬНОГО РАЙОНА**

**РАСПОРЯЖЕНИЕ**

от 07.12.2022 № 2360-рз Великий  
Новгород

**О мероприятиях по организации проведения аукциона по  
продаже права аренды земельного участка**

В соответствии со ст.39.11 Земельного кодекса Российской Федерации, Уставом муниципального образования Новгородский муниципальный район и в целях проведения аукциона по продаже права аренды земельного участка:

1. Поручить комитету по земельным ресурсам, землеустройству и градостроительной деятельности Администрации Новгородского муниципального района организовать формирование земельного участка с видом разрешенного использования: для ведения личного подсобного хозяйства (приусадебный земельный участок), расположенного на землях населенных пунктов, по адресу: Российская Федерация, Новгородская область, Новгородский район, Савинское сельское поселение, д. Рышево, площадью 25000 кв.м (вх. № 4731, вх.№6833).
2. Опубликовать настоящее распоряжение в периодическом печатном издании Новгородского муниципального района «Официальный вестник Новгородского муниципального района» и разместить на сайте Администрации Новгородского муниципального района в информационно-телекоммуникационной сети «Интернет».

Заместитель  
Главы Администрации Е.Ю. Шошина



Российская Федерация  
Новгородская область  
**АДМИНИСТРАЦИЯ НОВГОРОДСКОГО МУНИЦИПАЛЬНОГО РАЙОНА**

**РАСПОРЯЖЕНИЕ**

от 09.12.2022 № 2387-рз Великий  
Новгород

**О мероприятиях по организации проведения аукциона по  
продаже права аренды земельных участков**

В соответствии с Земельным кодексом Российской Федерации, Уставом муниципального образования Новгородский муниципальный район:

1. Поручить комитету по земельным ресурсам, землеустройству и градостроительной деятельности Администрации Новгородского муниципального района организовать мероприятия в целях проведения аукциона по продаже права аренды земельных участков, расположенных на землях населенных пунктов, на территории Новгородской области, Новгородского района, Борковского сельского поселения, д. Богданово, с видом разрешенного использования: для ведения личного подсобного хозяйства (приусадебный земельный участок), следующими площадями:

- 1.1 1430 кв.м (вх.№ 5833, вх.№ 6423),
- 1.2 1386 кв.м (вх. № 5834, вх.№ 6423),
- 1.3 656 кв.м (вх.№ 5835, вх.№ 6423),
- 1.4 686 кв.м (вх. № 5837, вх.№ 6423),
- 1.5 1385 кв.м (вх. № 5836, вх.№ 6423),
- 1.6 634 кв.м (вх. № 5839, вх.№ 6423),
- 1.7 1100 кв.м (вх. № 5847, вх.№ 6423).

2. Опубликовать настоящее распоряжение в периодическом печатном издании Новгородского муниципального района «Официальный вестник Новгородского муниципального района» и разместить на сайте Администрации Новгородского муниципального района в информационно-телекоммуникационной сети «Интернет».

Заместитель  
Главы Администрации Е.Ю. Шошина

**ЗАКЛЮЧЕНИЕ  
О РЕЗУЛЬТАТАХ ОБЩЕСТВЕННЫХ ОБСУЖДЕНИЙ**

30 ноября 2022 года

(дата оформления заключения о результатах общественных обсуждений)

1. Наименование проекта, рассмотренного на общественных обсуждениях:

Предоставление разрешения на условно разрешенный вид использования земельного участка с кадастровым номером 53:11:0300101:1349, расположенного по адресу: Новгородская область, Новгородский район, Савинское сельское поселение, д. Хутынь, в территориальной зоне ТЖ-1, испрашиваемый условно разрешенный вид использования земельного участка: «Осуществление религиозных обрядов» (далее – разрешение).

2. Сведения о количестве участников общественных обсуждений, которые приняли участие в общественных обсуждениях:

1 человек

3. Реквизиты протокола общественных обсуждений, на основании которого подготовлено заключение о результатах общественных обсуждений:

Протокол общественных обсуждений от 30.11.2022 № 44-2022-У.

4. Содержание внесенных предложений и замечаний участников общественных обсуждений с разделением на:

- 1) предложения и замечания граждан, являющихся участниками общественных обсуждений и постоянно проживающих на территории, в пределах которой проводятся общественные обсуждения: отсутствуют
  - 2) предложения и замечания иных участников общественных обсуждений: отсутствуют
5. Аргументированные рекомендации организатора общественных обсуждений о целесообразности или нецелесообразности учета, внесенных участниками общественных обсуждений предложений и замечаний и выводы по результатам общественных обсуждений:

Общественные обсуждения считать состоявшимися.

По результатам общественных обсуждений было принято решение направить Главе Новгородского муниципального района: рекомендации по предоставлению разрешения; проект постановления о предоставлении разрешения на утверждение.

**Результаты публичных слушаний в заочной форме по проекту бюджета Новгородского муниципального района на 2023 год и на плановый период 2024 и 2025 годов**

Публичные слушания в заочной форме по проекту бюджета Новгородского муниципального района на 2023 год и на плановый период 2024 и 2025 годов состоялись 02.12.2022 в Администрации Новгородского муниципального района.

С протоколом публичных слушаний можно ознакомиться на официальном сайте Администрации Новгородского муниципального района в информационно-телекоммуникационной сети «Интернет» в разделе «Бюджет муниципального района», подразделе «Решения о бюджете».

**ИЗВЕЩЕНИЕ**

**о проведении торгов в форме аукциона по продаже права на заключение договоров аренды земельных участков в соответствии с лотами №№ 1-2**

1. Организатор торгов в форме аукциона по продаже права на заключение договоров аренды земельных участков (далее – аукцион) – Администрация Новгородского муниципального района (173014, Новгородская область, гор. Великий Новгород, ул. Большая Московская, д.78).

2. Решение о проведении аукциона принято распоряжением заместителя Главы Администрации Новгородского муниципального района от 14.11.2022 № 2182-рз «Об организации и проведении аукциона по продаже права на заключение договоров аренды земельных участков».

3. В соответствии с частью 4 статьи 448 Гражданского кодекса Российской Федерации организатор торгов вправе отказать от проведения аукциона не позднее чем за три дня до наступления даты его проведения.

4. Место и дата проведения аукциона: 18 января 2023 года в 10 часов 00 минут по адресу: гор. Великий Новгород, ул. Большая Московская, д.78.

5. Предмет аукциона – право на заключение договора аренды на земельные участки в соответствии с лотами:  
- лот № 1 – земельный участок из земель сельскохозяйственного назначения с кадастровым номером 53:11:2000304:12, площадью 211417 кв.м, расположенный по адресу: Новгородская область, Новгородский район, Тёсово-Нетьльское сельское поселение, разрешенное использование: рыбоводство;

- лот № 2 – земельный участок из земель сельскохозяйственного назначения с кадастровым номером 53:11:0000000:7487, площадью 655 кв.м, расположенный по адресу: Новгородская область, Новгородский район, Ермолинское сельское поселение, массив Веражский-2, СТ Эхо, разрешенное использование: ведение садоводства.

По лоту № 1: Согласно сведениям Единого государственного реестра недвижимости, граница земельного участка состоит из 3 контуров. Учетные номера контуров и их площади: 1 – 114314,66 кв.м., 2 – 23922,95 кв.м., 3 – 73179,39 кв.м.

По лоту № 2: Согласно сведениям Единого государственного реестра недвижимости, земельный участок частично или полностью пересекает зону с особыми условиями использования территории. Ограничения прав на земельный участок, предусмотренные статьей 56 Земельного кодекса Российской Федерации. Содержание ограничения (обременения): Публичный сервитут с целью размещения объекта электросетевого хозяйства ВЛ-10 кВ Л-46 «Мостищи», принадлежащего на праве собственности ПАО «Россети Северо-Запад». Срок сервитута составляет 49 лет и установлен в пользу ПАО «Россети Северо-Запад».

Договор аренды на земельный участок заключается сроком:

- по лотам №№ 1-2 – на 20 (двадцать) лет.

6. Начальная цена права на заключение договора аренды земельного участка (начальный размер ежегодной арендной платы):

6.1. По лоту № 1:

- начальный размер ежегодной арендной платы – 20 866,86 руб. (Двадцать тысяч восемьсот шестьдесят шесть рублей 86 копеек);

- шаг аукциона – 626,00 руб. (Шестьсот двадцать шесть рублей 00 копеек);

- сумма задатка – 15650,15 руб. (Пятнадцать тысяч шестьсот пятьдесят рублей 15 копеек); 6.2. По лоту № 2:

- начальный размер ежегодной арендной платы – 719,87 руб. (Семьсот девятнадцать рублей 87 копеек);

- шаг аукциона – 21,59 руб. (Двадцать один рубль 59 копеек);

- сумма задатка – 539,90 руб. (Пятьсот тридцать девять рублей 90 копеек);

7. Задаток вносится претендентом на счет Администрации Новгородского муниципального района: ИНН 5310001444 КПП 532101001

УФК по Новгородской области (Администрация Новгородского муниципального района, л/с 05503006250) казначейский счет (как р/с) 03232643496250005000 ОТДЕЛЕНИЕ НОВГОРОД БАНКА РООССИИ/УФК ПО НОВГОРОДСКОЙ

ОБЛАСТИ г. Великий Новгород

БИК 014959900

ЕКС (как корр.счет) 40102810145370000042 КБК

903 111 05013 05 0000 120 ОКТМО 49625000.

Назначение платежа: задаток для участия в аукционе (указывается дата аукциона, Лот № ).

Задаток для участия в аукционе должен поступить на указанный счет не позднее даты рассмотрения заявок на участие в аукционе.

Задаток, внесенный победителем аукциона, засчитывается в счет ежегодной арендной платы за первый год аренды земельного участка.

Организатор аукциона обязан вернуть заявителю, не допущенному к участию в аукционе и/или лицам, участвовавшим в аукционе, но не победившим в нем, внесенный ими задаток в течение трех рабочих дней со дня оформления протокола, путем перечисления денежных средств на расчетный счет, указанный в заявке.

Представление документов, подтверждающих внесение задатка, признается заключением соглашения о задатке.

8. Информация о возможности подключения (технологического присоединения) объектов капитального строительства к сетям инженерно-технического обеспечения и предельные параметры разрешенного строительства.

В соответствии с Правилами технологического присоединения энергопринимающих устройств к электрическим сетям, конкретные технические мероприятия по присоединению энергопринимающих устройств прописываются в технических условиях, которые являются неотъемлемой частью типовых условий договора на технологическое присоединение. Расчет платы за технологическое присоединение производится по стандартизированным ставкам.

Для лотов, в которых в соответствии с основным видом разрешенного использования земельного участка предусматривается строительство здания и/или сооружения, предельные параметры разрешенного строительства обозначены в правилах землепользования и застройки соответствующих поселений.

В случае если на земельном участке, расположены здание, сооружение, объект незавершенного строительства, в отношении которых принято решение о сносе самовольной постройки либо решение о сносе самовольной постройки или ее приведении в соответствие с предельными параметрами разрешенного строительства, реконструкции объектов капитального строительства, установленными правилами землепользования и застройки, документацией по планировке территории, или обязательными требованиями к параметрам объектов капитального строительства, установленными федеральными законами победитель аукциона обязан за свой счет и (или) с привлечением средств других лиц осуществить снос самовольной постройки в срок, не превышающий двенадцати месяцев, если было принято решение о сносе самовольной постройки, а если было принято решение о сносе самовольной постройки или ее приведении в соответствие с установленными требованиями, - победитель аукциона обязан осуществить снос самовольной постройки или представить в орган местного самоуправления поселения, городского округа по месту нахождения самовольной постройки или в случае, если самовольная постройка расположена на межселенной территории, в орган местного самоуправления муниципального района утвержденную проектную документацию по реконструкции самовольной постройки в целях ее приведения в соответствие с установленными требованиями в срок, не превышающий двенадцати месяцев, и осуществить последующее приведение самовольной постройки в соответствие с установленными требованиями в срок, не превышающий трех лет.

9. Аукцион является открытым по составу участников, за исключением следующих случаев. Участниками аукциона, проводимого в случае, предусмотренном пунктом 7 статьи 39.18 Земельного кодекса Российской Федерации, могут являться только граждане или в случае предоставления земельного участка для осуществления крестьянским (фермерским) хозяйством его деятельности – граждане и крестьянские (фермерские) хозяйства.

Для участия в аукционе претендент представляет организатору аукциона:

- заявка на участие в аукционе по установленной в извещении о проведении аукциона форме с указанием банковских реквизитов счета для возврата задатка (пункт 14 настоящего извещения);
- копии документов, удостоверяющих личность заявителя (для граждан);
- надлежащим образом, заверенный перевод на русский язык документов о государственной регистрации юридического лица в соответствии с законодательством иностранного государства в случае, если заявителем является иностранное юридическое лицо; - документы, подтверждающие внесение задатка.

В случае подачи заявки представителем претендента предъявляется доверенность.

Претендент вправе в отношении каждого лота подать только одну заявку на участие в аукционе.

В случае если претендент желает подать заявки более чем на 1 лот указанный пакет документов формируется по каждому лоту отдельно.

В случае установления факта подачи одним претендентом 2 и более заявок на участие в аукционе в отношении одного и того же предмета аукциона (лота) при условии, что поданные ранее заявки этим претендентом не отозваны, все заявки на участие в аукционе такого претендента, поданные в отношении данного предмета аукциона (лота), не рассматриваются и возвращаются претенденту.

Заявка с прилагаемыми к ней документами регистрируются организатором аукциона в журнале приема заявок с присвоением каждой заявке номера и указанием даты и времени подачи документов.

Полученные после окончания установленного срока подачи заявок на участие в аукционе заявки не рассматриваются и возвращаются соответствующим претендентам.

10. Документы на участие в аукционе принимаются по адресам:

- гор. Великий Новгород, ул. Большая Санкт-Петербургская, д.96, корп.2;

- гор. Великий Новгород, ул. Большая Московская, д.24;- гор. Великий Новгород, ул. Ломоносова, д.24/1;

в Государственном областном автономном учреждении «Многофункциональный центр предоставления государственных и муниципальных услуг». График работы: без обеда, тел. 8-8162-60-88-06

Пн - 09.00 - 19.00 Вт - 09.00 - 19.00 Ср - 09.00 - 19.00 Чт - 10.00 - 20.00 Пт - 09.00 - 19.00 Сб - 09.00 - 15.00 Вс – выходной.

Записаться в МФЦ можно по ссылке <https://mfc53.novreg.ru/lk/equery/select-mfc.php>.

При возникновении вопросов можно обратиться в Администрацию Новгородского муниципального района по адресу и телефонам, указанным в пункте 13 извещения.

Начало приема заявок – 15 декабря 2022 года с 9 часов 00 минут.

Окончание приема заявок – 13 января 2023 года до 15 часов 00 минут.

11. Место, дата, время и порядок рассмотрения заявок на участие в аукционе:

- рассмотрение заявок на участие в аукционе – 17 января 2023 года в 11 часов 00 минут по адресу: гор. Великий Новгород, ул.

Большая Московская, д.60, каб.8;

- в день рассмотрения заявок на участие в аукционе организатор аукциона рассматривает заявки и документы претендентов,

устанавливает факт поступления от претендентов задатков. По результатам рассмотрения документов организатор аукциона принимает решение о признании претендентов участниками аукциона или об отказе в допуске претендентов к участию в аукционе, которое оформляется протоколом.

Претендент не допускается к участию в аукционе по следующим основаниям:

- непредставление необходимых для участия в аукционе документов или представление недостоверных сведений;
- непоступление задатка на дату рассмотрения заявок на участие в аукционе;
- подача заявки на участие в аукционе лицом, которое в соответствии с Земельным кодексом Российской Федерации и другими федеральными законами не имеет права быть участником конкретного аукциона, покупателем земельного участка или приобрести земельный участок в аренду;
- наличие сведений о заявителе, об учредителях (участниках), о членах коллегиальных исполнительных органов заявителя, лицах, исполняющих функции единоличного исполнительного органа заявителя, являющегося юридическим лицом, в предусмотренном настоящей статьей реестре недобросовестных участников аукциона.

Заявитель, признанный участником аукциона, становится участником аукциона с даты подписания организатором аукциона протокола рассмотрения заявок.

12. Аукцион проводится в следующем порядке:

а) аукцион ведет аукционист;

б) аукцион начинается с оглашения аукционистом наименования, основных характеристик и начальной цены (начального размера ежегодной арендной платы) земельного участка и порядка проведения аукциона;

в) участникам аукциона выдаются пронумерованные билеты, которые они поднимают после оглашения аукционистом начального размера ежегодной арендной платы и каждого очередного размера арендной платы в случае, если готовы купить земельный участок в соответствии с этим размером арендной платы;

г) аукцион проводится путем последовательного повышения участниками аукциона начального размера арендной платы на величину, равную либо кратную величине «шага аукциона». Участник аукциона имеет право заявить размер арендной платы кратной «шагу аукциона» путем поднятия пронумерованного билета и оглашения предлагаемого размера арендной платы. После этого аукционист объявляет предложенный участником размер арендной платы и называет номер этого участника аукциона. В случае, если предложенный размер арендной платы не кратен «шагу аукциона», то предложенный участником размер арендной платы округляется до ближайшей (в сторону уменьшения) суммы, кратной «шагу аукциона» и закрепляется за этим участником. В случае, если на одном и том же шаге несколько участников заявили размер арендной платы кратной «шагу аукциона» путем поднятия пронумерованного билета и оглашения предлагаемого размера арендной платы, то аукционист объявляет предлагаемый размер арендной платы кратный «шагу аукциона» и называет номер билета участника аукциона, который первым поднял билет, и указывает на этого участника аукциона. Затем аукционист объявляет следующий размер арендной платы в соответствии с «шагом аукциона».

д) при отсутствии участников аукциона, готовых купить земельный участок в соответствии с названной аукционистом арендной платой, аукционист повторяет эту цену 3 раза. Если после трехкратного объявления очередного размера арендной платы ни один из участников аукциона не поднял билет, аукцион завершается. Победителем аукциона признается тот участник аукциона, номер билета которого был назван аукционистом последним;

е) по завершении аукциона аукционист объявляет о продаже права на заключение договора аренды земельного участка, называет размер ежегодной арендной платы проданного земельного участка и номер билета победителя аукциона.

В случае если в аукционе участвовал один участник, а также в случае если никто из участников аукциона не выразил своего согласия приобрести право на заключение договора по цене, превышающей начальную хотя бы на один «шаг аукциона», аукцион признается несостоявшимся.

В случае если к участию в аукционе допущен один участник или участвовал только один участник, аукцион признается не состоявшимся и договор аренды земельного участка заключается с лицом, которое являлось единственным участником аукциона по начальной цене предмета аукциона.

В случае если в извещении о проведении аукциона предусмотрено 2 и более предметов аукциона (лота), решение о признании аукциона несостоявшимся принимается в отношении каждого предмета аукциона (лота) отдельно.

13. Проект договора аренды земельного участка и форма заявки на участие в аукционе размещены на сайте Администрации Новгородского муниципального района <http://новгородский-район.рф/> в разделе Главная » Торги » Информация о проводимых торгах по земельным участкам, а также на официальном сайте Российской Федерации <https://torgi.gov.ru/new/>

В соответствии с пунктами 20, 25 статьи 39.12 Земельного кодекса Российской Федерации договор аренды земельного участка подлежит заключению в срок не ранее чем через 10 дней со дня размещения информации о результатах аукциона на официальном сайте, при этом, победитель аукциона обязан подписать Договор в срок не позднее 30 дней со дня направления победителю аукциона указанного договора.

Договор аренды земельного участка подлежит обязательной государственной регистрации.

Осмотр земельного участка на местности проводится претендентами самостоятельно.

Закрепление и вынос границ земельного участка на местности осуществляется победителем за свой счет.

Дополнительную информацию по аукциону можно получить в комитете по управлению муниципальным имуществом Администрации Новгородского муниципального района по адресу: гор. Великий Новгород, ул. Большая Московская, д.60, каб.8, по рабочим дням с 8.30 до 17.30, перерыв на обед с 13.00 до 14.00 и по тел.: (8162) 943-611, 943-612.

14. Форма заявки на участие в аукционе:

В Администрацию Новгородского муниципального района

Заявка

на участие в аукционе по продаже права на заключение договора аренды земельного участка

«\_\_\_» \_\_\_\_\_ 20\_\_\_ года

(дата проведения аукциона)

Лот №\_\_\_

Претендент физическое лицо

Претендент юридическое лицо

(ФИО/наименование претендента) заполняется

физическим лицом:

Документ, удостоверяющий личность: \_\_\_\_\_ серия \_\_\_\_\_  
№ \_\_\_\_\_, выдан \_\_\_\_\_

«\_\_\_» \_\_\_\_\_ 20\_\_\_ г., код подразделения \_\_\_\_\_

Свидетельство о государственной регистрации в качестве индивидуального предпринимателя (в случае, когда претендент является индивидуальным предпринимателем): серия \_\_\_\_\_ № \_\_\_\_\_, от \_\_\_\_\_, кем выдано \_\_\_\_\_  
ИНН \_\_\_\_\_

Место регистрации (физ. лица) \_\_\_\_\_

\_\_\_\_\_ тел.

\_\_\_\_\_ заполняется

юридическим лицом:

Свидетельство о государственной регистрации ю/л серия \_\_\_\_\_ № \_\_\_\_\_, дата регистрации «\_\_\_» \_\_\_\_\_ г., наименование регистрирующего органа \_\_\_\_\_

ОГРН \_\_\_\_\_

ИНН/КПП \_\_\_\_\_ / \_\_\_\_\_

Место нахождения (юридический адрес) \_\_\_\_\_

\_\_\_\_\_ тел.

\_\_\_\_\_ в лице

представителя \_\_\_\_\_

(должность, ФИО)

действующего на основании \_\_\_\_\_

1. Изучив извещение, принимаю решение участвовать в открытом аукционе по продаже права на заключение договора аренды земельного участка на условиях, указанных в извещении о проведении аукциона.

Основные характеристики земельного участка:

кадастровый номер: \_\_\_\_\_ площадь: \_\_\_\_\_ кв.м.

Местонахождение: Новгородская область, Новгородский район, \_\_\_\_\_

\_\_\_\_\_ разрешенное

использование: \_\_\_\_\_

2. В случае признания меня победителем аукциона принимаю на себя обязательства в установленный извещением и действующим законодательством срок подписать протокол о результатах аукциона, заключить договор аренды земельного участка и произвести оплату за него согласно условиям договора. Подтверждаю свою информированность о том, что в случае признания меня победителем аукциона и уклонении, или отказе от заключения в установленный срок договора аренды я утрачиваю свое право на заключение указанного договора, при этом задаток мне не возвращается.

3. Банковские реквизиты \_\_\_\_\_ счета \_\_\_\_\_ для \_\_\_\_\_ возврата задатка: \_\_\_\_\_

Осмотр

земельного участка на местности произведен самостоятельно. Претензий к качеству земельного участка не имею.

Даю свое согласие на обработку моих персональных данных в соответствии с Федеральным законом от 27.07.2006 № 152-ФЗ «О персональных данных»

Подпись и ФИО претендента (представителя) \_\_\_\_\_



Заявка принята продавцом (его полномочным представителем) «\_\_\_\_\_»

\_\_\_\_\_ 20\_\_ г. в \_\_\_\_\_ час. \_\_\_\_\_ мин.

Регистрационный номер \_\_\_\_\_

Подпись уполномоченного лица, принявшего заявку \_\_\_\_\_

(должность, ФИО, подпись лица, принявшего заявку)

15. Проект договора

ДОГОВОР № \_\_\_\_\_

АРЕНДЫ ЗЕМЕЛЬНОГО УЧАСТКА

Великий Новгород \_\_\_\_\_ года

Администрация Новгородского муниципального района, именуемая в дальнейшем «Арендодатель», в лице \_\_\_\_\_,

действующего на основании \_\_\_\_\_, с одной стороны, и \_\_\_\_\_,

(полное наименование юридического лица)

в лице \_\_\_\_\_, действующего на \_\_\_\_\_,

(должность, Ф.И.О. полностью)

основании \_\_\_\_\_, (для юридических лиц);

(ФИО физического лица)

паспорт \_\_\_\_\_, выдан \_\_\_\_\_,

(наименование органа, выдавшего паспорт, дата выдачи)

зарегистрированный по адресу: \_\_\_\_\_, (для физических лиц), именуемый в дальнейшем «Арендатор», с другой стороны, совместно именуемые «Стороны», на основании протокола о результатах аукциона от \_\_\_\_\_ № \_\_\_\_\_, заключили настоящий договор аренды земельного участка (далее – Договор) о нижеследующем:

### 1. Предмет Договора

1.1. Арендодатель предоставляет, а Арендатор принимает во временное владение и пользование на условиях аренды земельный участок из земель \_\_\_\_\_ с кадастровым номером \_\_\_\_\_, площадью \_\_\_\_\_ кв.м., расположенный по адресу: \_\_\_\_\_, разрешенное использование: для \_\_\_\_\_ (далее – земельный участок), в соответствии с условиями настоящего Договора.

1.2. Границы земельного участка обозначены в Едином государственном реестре недвижимости.

1.3. Арендодатель предоставляет, а Арендатор принимает в аренду земельный участок, который обременен/не обременен \_\_\_\_\_ и \_\_\_\_\_

ограничен/не ограничен следующими правами других лиц:

- \_\_\_\_\_, находится/не находится под арестом, его права оспариваются/не оспариваются в суде.

1.4. Передача земельного участка во временное владение и пользование Арендатору оформляется передаточным актом (Приложение № 1 к настоящему Договору), который подписывается Сторонами и является неотъемлемой частью настоящего Договора.

Обязательства Арендодателя передать, а Арендатора принять земельный участок считаются исполненными после подписания Сторонами передаточного акта.

### 2. Срок Договора и порядок его регистрации

2.1. Настоящий Договор заключается на срок \_\_\_\_\_ лет (года) с даты его заключения.

2.2. Договор подлежит государственной регистрации в органе, уполномоченном осуществлять государственную регистрацию прав на недвижимое имущество и сделок с ним, в соответствии с действующим законодательством, и вступает в силу с даты его государственной регистрации (в случае заключения договора аренды земельного участка на срок менее 1 года, государственная регистрация не требуется).

2.3. Государственная регистрация Договора осуществляется Арендатором за счет собственных средств в течение месяца с момента его подписания. В случае уклонения Арендатора от государственной регистрации Договора Арендодатель имеет право обратиться в суд с требованием о регистрации настоящего Договора.

### 3. Размер ежегодной арендной платы, условия и порядок оплаты

3.1. Размер ежегодной арендной платы составляет \_\_\_\_\_ (цифрами)

(\_\_\_\_\_ ) рублей \_\_\_\_\_ копеек. Арендная \_\_\_\_\_ (прописью)

плата НДС не облагается на основании подпункта 17 пункта 2 статьи 149 Налогового кодекса Российской Федерации (для юридических лиц).

3.2. Задаток, внесенный Арендатором для участия в аукционе, в размере \_\_\_\_\_ (\_\_\_\_\_ ) рублей \_\_\_\_\_ копеек, (цифрами) \_\_\_\_\_ (прописью)

засчитывается в счет ежегодной арендной платы за первый год аренды земельного участка.

3.3. Арендная плата за первый год аренды земельного участка, за вычетом задатка, в размере \_\_\_\_\_ (\_\_\_\_\_ ) рублей \_\_\_\_\_ копеек \_\_\_\_\_ (цифрами) \_\_\_\_\_ (прописью)

вносится Арендатором на счет, указанный в пункте 3.5 настоящего Договора, в течение 10 (десяти) календарных дней с даты подписания настоящего Договора.

3.4. Арендная плата за последующие расчетные периоды вносится Арендатором ежегодно не позднее \_\_\_\_\_, начиная с \_\_\_\_\_ года, путем перечисления \_\_\_\_\_ (число, месяц) денежных средств на счет, указанный в пункте 3.5 настоящего Договора.

3.5. Оплата производится по следующим реквизитам:

ИНН 5310001444, КПП 532101001

УФК по Новгородской области (Администрация Новгородского муниципального района, л/с 04503006250), казначейский счет 03100643000000015000 ОТДЕЛЕНИЕ НОВГОРОД БАНКА РОССИИ//УФК ПО НОВГОРОДСКОЙ ОБЛАСТИ г.

Великий Новгород

БИК 014959900  
ЕКС 40102810145370000042 КБК 903 111  
05013 \_\_\_\_\_ 0000 120 ОКТМО  
49625\_\_\_\_\_.

3.6. В платежном документе на перечисление арендной платы обязательно необходимо указывать назначение платежа, дату и номер Договора.

3.7. До момента государственной регистрации Договора Арендатор обязан вносить арендную плату за фактическое использование земельного участка.

3.8. Неиспользование земельного участка Арендатором не может служить основанием невнесения арендной платы.

3.9. В случае невнесения Арендатором арендной платы за земельный участок за первый год аренды земельного участка, а также за последующие периоды аренды в сроки, установленные пунктом 3 настоящего Договора, Арендатор уплачивает Арендодателю пени за каждый день просрочки в размере 0,05% от размера платежа, подлежащего оплате за соответствующий расчетный период.

#### 4. Права и обязанности Сторон

4.1. Арендодатель обязан:

- выполнять в полном объеме все условия настоящего Договора;
- передать Арендатору земельный участок в состоянии и в порядке, установленном настоящим Договором;

Арендодатель имеет право:

- требовать прекращения Договора по основаниям и в порядке, предусмотренным гражданским законодательством, а также в случаях, установленных Земельным кодексом Российской Федерации;
- досрочно расторгнуть Договор при использовании земельного участка не по целевому назначению, а также способами, приводящими к его порче, при систематическом (более двух раз подряд) невнесении арендной платы и в случае неисполнения должным образом других условий настоящего Договора, в порядке, предусмотренном действующим законодательством и настоящим Договором;

4.2. Арендодатель имеет право:

- беспрепятственного доступа на арендуемый земельный участок с целью его осмотра на предмет соблюдения условий Договора;
- осуществлять контроль за использованием и охраной арендуемого земельного участка;
- требовать от Арендатора устранения нарушений, связанных с использованием земельного участка не по целевому назначению использованием, не отвечающим виду его разрешенного использования, а также прекращения применения способов использования, приводящих к его порче или нарушениях права других лиц;
- требовать возмещения убытков, причиненных ухудшением качества земельного участка и экологической обстановки в результате хозяйственной деятельности Арендатора, а также по иным основаниям, предусмотренным законодательством Российской Федерации;
- требовать от Арендатора исполнения его обязательств по настоящему Договору, в том числе через суд.

4.3. Арендатор обязан:

- выполнять в полном объеме все условия настоящего Договора;
- принять от Арендодателя земельный участок в состоянии и в порядке, установленном настоящим Договором;
- осуществить государственную регистрацию настоящего Договора в установленном законом порядке за счет

собственных

средств, а также государственную регистрацию договора субаренды (в случае его заключения);

- оплачивать арендную плату в размере и на условиях, установленных Договором;
- использовать земельный участок в соответствии с целевым назначением и разрешенным использованием;
- не допускать действий, приводящих к ухудшению качественных характеристик арендуемого земельного участка;
- обеспечить Арендодателю (его законным представителям), представителям органов государственного

(муниципального)

земельного контроля по их требованию доступ на арендуемый земельный участок для проверки его использования;

- после окончания срока действия Договора или в случае досрочного расторжения Договора передать земельный участок Арендодателю в состоянии и качестве не хуже первоначального.

4.4. Арендатор имеет право:

- использовать земельный участок в соответствии с его целевым назначением и видом разрешенного использования на условиях, установленных Договором;
- передать арендованный земельный участок в субаренду в пределах срока действия настоящего Договора при условии уведомления Арендодателя.

#### 5. Ответственность Сторон

5.1. Стороны несут ответственность за невыполнение либо ненадлежащее выполнение условий настоящего Договора в соответствии с действующим законодательством Российской Федерации.

#### 6. Порядок разрешения споров

6.1. В случае возникновения споров и разногласий, вытекающих из Договора или связанных с ним, Стороны принимают все меры

к их разрешению путем взаимных переговоров в соответствии с законодательством Российской Федерации.

6.2. Если Сторонам не удается достигнуть соглашения путем переговоров, Стороны рассматривают споры или разногласия в суде по месту исполнения договора.

6.3. Местом исполнения договора является Великий Новгород.

6.4. Сторона, не исполняющая обязательств по настоящему Договору вследствие действия обстоятельств непреодолимой

силы,

должна в десятидневный срок со дня наступления этих обстоятельств известить другую Сторону о таких обстоятельствах и их влиянии на исполнение обязательств по настоящему Договору.

6.5. Если обстоятельства непреодолимой силы действуют на протяжении трех последовательных месяцев, настоящий

Договор

может быть расторгнут любой из Сторон путем направления письменного уведомления другой Стороне.

#### 7. Заключительные положения

7.1. Изменения и дополнения в Договор вносятся путем подписания Сторонами дополнительного соглашения. Все приложения, изменения и дополнения в Договор являются его неотъемлемой частью и имеют юридическую силу, если они выполнены в письменной форме и подписаны Сторонами.

7.2. Изменение условий настоящего Договора без согласия Арендатора и ограничение установленных Договором прав Арендатора не допускаются.

7.3. В течение 10 (десяти) дней после даты изменения местонахождения, реквизитов Стороны обязаны сообщить об этом другой Стороне в письменном виде.

7.4. Настоящий Договор составлен в 3-х подлинных экземплярах, имеющих равную юридическую силу: 1-й экземпляр находится у Арендодателя; 2-й экземпляр находится у Арендатора;

3-й экземпляр находится в Управлении Федеральной службы государственной регистрации, кадастра и картографии по Новгородской области.

7.5. Неотъемлемой частью настоящего Договора являются:  
- передаточный акт (Приложение № 1).

## 8. Адреса, реквизиты и подписи Сторон

Арендодатель

Администрация Новгородского муниципального района  
ИНН 5310001444, КПП 532101001 ОГРН 1025300794078 место нахождения: 173014, Новгородская область, гор. Великий Новгород, ул. Большая Московская, д.78

\_\_\_\_\_/\_\_\_\_\_/\_\_\_\_\_  
м.п. подпись

Арендатор

ИНН \_\_\_\_\_, КПП \_\_\_\_\_ ОГРН \_\_\_\_\_ место нахождения: \_\_\_\_\_

(для юридических лиц)  
паспорт \_\_\_\_\_, выдан \_\_\_\_\_,  
зарегистрированный по адресу: \_\_\_\_\_ (для физических лиц)  
\_\_\_\_\_/\_\_\_\_\_/\_\_\_\_\_  
м.п. подпись

Приложение № 1  
к договору аренды земельного участка  
№ \_\_\_\_\_ от \_\_\_\_\_ года

### ПЕРЕДАТОЧНЫЙ АКТ к договору аренды земельного участка

№ \_\_\_\_\_ от \_\_\_\_\_ года

Великий Новгород \_\_\_\_\_ года

Администрация Новгородского муниципального района, именуемая в дальнейшем «Арендодатель», в лице \_\_\_\_\_, действующего на основании \_\_\_\_\_, с одной стороны, и

\_\_\_\_\_ (полное наименование юридического лица)

в лице \_\_\_\_\_, действующего на

(должность, Ф.И.О. полностью)

основании \_\_\_\_\_, (для юридических лиц);

\_\_\_\_\_ (ФИО физического лица)

паспорт \_\_\_\_\_, выдан \_\_\_\_\_

(наименование органа, выдавшего паспорт, дата выдачи)

зарегистрированный по адресу: \_\_\_\_\_, (для физических лиц), именуемый в дальнейшем «Арендатор», с другой стороны, совместно именуемые «Стороны», в соответствии со статьей 556 Гражданского кодекса Российской Федерации, подписали настоящий передаточный акт (далее – передаточный акт) о нижеследующем:

1. Арендодатель предоставляет, а Арендатор принимает во временное владение и пользование на условиях аренды земельный участок из земель \_\_\_\_\_ с кадастровым номером \_\_\_\_\_, площадью \_\_\_\_\_ кв.м., расположенный по адресу: \_\_\_\_\_, разрешенное использование: для \_\_\_\_\_, в соответствии с условиями договора аренды земельного участка от \_\_\_\_\_ № \_\_\_\_\_.

2. Стороны не имеют претензий друг к другу по передаваемому земельному участку, указанному в пункте 1 настоящего передаточного акта.

3. Настоящий передаточный акт составлен в 3-х подлинных экземплярах, имеющих равную юридическую силу и является неотъемлемой частью договора аренды земельного участка от \_\_\_\_\_ № \_\_\_\_\_.

### Подписи Сторон

Арендодатель  
Администрация Новгородского муниципального района

\_\_\_\_\_/\_\_\_\_\_/\_\_\_\_\_  
м.п. подпись

Арендатор

\_\_\_\_\_/\_\_\_\_\_/\_\_\_\_\_  
подпись м.п.

### ИЗВЕЩЕНИЕ

#### о проведении торгов в форме аукциона по продаже земельных участков в соответствии с лотами №№ 1-3

1. Организатор торгов в форме аукциона по продаже земельных участков (далее – аукцион) – Администрация Новгородского муниципального района (173014, Новгородская область, гор. Великий Новгород, ул. Большая Московская, д.78).

2. Решение о проведение аукциона принято распоряжением первого заместителя Главы Администрации Новгородского муниципального района от 16.11.2022 № 2201-рз «Об организации и проведении аукциона по продаже земельных участков».

3. В соответствии с частью 4 статьи 448 Гражданского кодекса Российской Федерации организатор торгов вправе отказаться от проведения аукциона не позднее чем за три дня до наступления даты его проведения.

4. Место и дата проведения аукциона: 20 января 2023 года в 10 часов 00 минут по адресу: гор. Великий Новгород, ул. Большая Московская, д.78.

5. Предмет аукциона – приобретение права собственности на земельные участки в соответствии с лотами №№ 1-3:

- лот № 1 – земельный участок из земель сельскохозяйственного назначения с кадастровым номером 53:11:1400102:222, площадью 180 кв.м, расположенный по адресу: Новгородская область, Новгородский район, Ракомское сельское поселение, земельный участок 61ТСХ, разрешенное использование: благоустройство территории;

- лот № 2 – земельный участок из земель сельскохозяйственного назначения с кадастровым номером 53:11:0900106:1064, площадью 16228 кв.м, расположенный по адресу: Новгородская область, Новгородский район, Ракомское сельское поселение, земельный участок 63ТСХ, разрешенное использование: садоводство;

- лот № 3 – земельный участок из земель сельскохозяйственного назначения с кадастровым номером 53:11:1400105:1321, площадью 1392 кв.м, расположенный по адресу: Новгородская область, Новгородский район, Ракомское сельское поселение, д. Старое Ракомо, разрешенное использование: садоводство.

По лоту № 1, согласно сведениям Единого государственного реестра недвижимости, земельный участок полностью расположен в границах зоны с особыми условиями использования территории. Земельный участок полностью расположен в границах зоны с реестровым номером 53:23-6,638 от 15.06.2016, ограничение использования земельного участка в пределах зоны. Зона охраняемого природного ландшафта объекта культурного наследия федерального значения «Перынский скит».

Земельный участок полностью расположен в границах зоны с реестровым номером 53:00-6,398 от 27.02.2021, ограничение использования земельного участка в пределах зоны: Режим использования установлен в соответствии с разделом III «Основные мероприятия на территории ЗСО» СанПин 2.1.4.1110-02 «Зоны санитарной охраны источников водоснабжения и водопроводов питьевого значения». Ограничения прав на земельный участок, предусмотренные статьями 56 Земельного кодекса Российской Федерации.

По лоту №2, согласно сведениям Единого государственного реестра недвижимости, для данного земельного участка обеспечен доступ посредством земельного участка с кадастровым номером 53:11:0000000:7323.

Зона с особыми условиями использования территории: охранная зоны объекта электросетевого хозяйства ВЛ-10кВ Л-1 ПС Ракомо (охранная зона инженерных коммуникаций).

Публичный сервитут объекта электросетевого хозяйства ВЛ-10 кВ Л-1 ПС Ракомо.

Ограничения прав на земельный участок, предусмотренные статьями 56 Земельного кодекса Российской Федерации.

По лоту №3, согласно сведениям Единого государственного реестра недвижимости, для данного земельного участка обеспечен доступ посредством земельного участка с кадастровым номером 53:11:0000000:55.

6. Начальная цена земельного участка:

6.1. По лоту № 1:

- начальная цена земельного участка – 7 351,20 руб. (Семь тысяч триста пятьдесят один рубль 20 копеек);

- шаг аукциона – 220,53 руб. (Двести двадцать рублей 53 копейки);

- сумма задатка – 5 513,40 руб. (Пять тысяч пятьсот тринадцать рублей 40 копеек);

6.2. По лоту № 2:

- начальная цена земельного участка – 46 249,80 руб. (Сорок шесть тысяч двести сорок девять рублей 80 копеек);

- шаг аукциона – 1 387,49 руб. (Одна тысяча триста восемьдесят семь рублей 49 копеек);

- сумма задатка – 34 687,35 руб. (Тридцать четыре тысячи шестьсот восемьдесят семь рублей 35 копеек);

6.3. По лоту № 3:

- начальная цена земельного участка – 101 991,84 руб. (Сто одна тысяча девятьсот девяносто один рубль 84 копейки);

- шаг аукциона – 3 059,75 руб. (Три тысячи пятьдесят девять рублей 75 копеек);

- сумма задатка – 76 493,88 руб. (Семьдесят шесть тысяч четыреста девяносто три рубля 88 копеек).

7. Задаток вносится претендентом на счет Администрации Новгородского муниципального района: ИНН

5310001444 КПП 532101001

УФК по Новгородской области (Администрация Новгородского муниципального района, л/с 05503006250)

казначейский счет (как р/с) 03232643496250005000 ОТДЕЛЕНИЕ НОВГОРОД БАНКА РООССИИ/УФК ПО НОВГОРОДСКОЙ

ОБЛАСТИ г. Великий Новгород

БИК 014959900

ЕКС (как корр.счет) 40102810145370000042 КБК

903 114 06013 05 0000 430 ОКТМО 49625000.

Назначение платежа: задаток для участия в аукционе (указывается дата аукциона, Лот № ).

Задаток для участия в аукционе должен поступить на указанный счет не позднее даты рассмотрения заявок на участие в

аукционе.

Задаток, внесенный победителем аукциона, засчитывается в счет цены земельного участка.

Организатор аукциона обязан вернуть заявителю, не допущенному к участию в аукционе и/или лицам, участвовавшим в аукционе, но не победившим в нем, внесенный ими задаток в течение трех рабочих дней со дня оформления протокола, путем перечисления денежных средств на расчетный счет, указанный в заявке.

Представление документов, подтверждающих внесение задатка, признается заключением соглашения о задатке.

8. Информация о возможности подключения (технологического присоединения) объектов капитального строительства к сетям инженерно-технического обеспечения и предельные параметры разрешенного строительства.

В соответствии с Правилами технологического присоединения энергопринимающих устройств к электрическим сетям, конкретные технические мероприятия по присоединению энергопринимающих устройств прописываются в технических условиях, которые являются неотъемлемой частью типовых условий договора на технологическое присоединение. Расчет платы за технологическое присоединение производится по стандартизированным ставкам.

Для лотов, в которых в соответствии с основным видом разрешенного использования земельного участка предусматривается строительство здания и/или сооружения, предельные параметры разрешенного строительства обозначены в правилах землепользования и застройки соответствующих поселений.

В случае если на земельном участке, расположены здание, сооружение, объект незавершенного строительства, в отношении которых принято решение о сносе самовольной постройки либо решение о сносе самовольной постройки или ее приведении в соответствие с предельными параметрами разрешенного строительства, реконструкции объектов капитального строительства, установленными правилами землепользования и застройки, документацией по планировке территории, или обязательными требованиями к параметрам объектов капитального строительства, установленными федеральными законами победитель аукциона обязан за свой счет и (или) с привлечением средств других лиц осуществить снос самовольной постройки в срок, не превышающий двенадцати месяцев, если было принято решение о сносе самовольной постройки, а если было принято решение о сносе самовольной постройки или ее приведении в соответствие с установленными требованиями, - победитель аукциона обязан осуществить снос самовольной постройки или представить в орган местного самоуправления поселения, городского округа по месту нахождения самовольной постройки или в случае, если самовольная постройка расположена на межселенной территории, в орган местного самоуправления муниципального района утвержденную проектную документацию по реконструкции самовольной постройки в целях ее приведения в соответствие с установленными требованиями в срок, не превышающий двенадцати месяцев, и осуществить последующее приведение самовольной постройки в соответствие с установленными требованиями в срок, не превышающий трех лет.

9. Аукцион является открытым по составу участников, за исключением следующих случаев. Участниками аукциона, проводимого



в случае, предусмотренном пунктом 7 статьи 39.18 Земельного кодекса Российской Федерации, могут являться только граждане или в случае предоставления земельного участка для осуществления крестьянским (фермерским) хозяйством его деятельности – граждане и крестьянские (фермерские) хозяйства.

Для участия в аукционе претендент представляет организатору аукциона:

- заявка на участие в аукционе по установленной в извещении о проведении аукциона форме с указанием банковских реквизитов счета для возврата задатка (пункт 14 настоящего извещения);
- копии документов, удостоверяющих личность заявителя (для граждан);
- надлежащим образом, заверенный перевод на русский язык документов о государственной регистрации юридического лица в соответствии с законодательством иностранного государства в случае, если заявителем является иностранное юридическое лицо; - документы, подтверждающие внесение задатка.

В случае подачи заявки представителем претендента предъявляется доверенность.

Претендент вправе в отношении каждого лота подать только одну заявку на участие в аукционе.

В случае если претендент желает подать заявки более чем на 1 лот указанный пакет документов формируется по каждому лоту отдельно.

В случае установления факта подачи одним претендентом 2 и более заявок на участие в аукционе в отношении одного и того же предмета аукциона (лота) при условии, что поданные ранее заявки этим претендентом не отозваны, все заявки на участие в аукционе такого претендента, поданные в отношении данного предмета аукциона (лота), не рассматриваются и возвращаются претенденту.

Заявка с прилагаемыми к ней документами регистрируются организатором аукциона в журнале приема заявок с присвоением каждой заявке номера и указанием даты и времени подачи документов.

Полученные после окончания установленного срока подачи заявок на участие в аукционе заявки не рассматриваются и возвращаются соответствующим претендентам.

10. Документы на участие в аукционе принимаются по адресам:

- гор. Великий Новгород, ул. Большая Санкт-Петербургская, д.96, корп.2;
- гор. Великий Новгород, ул. Большая Московская, д.24;- гор. Великий Новгород, ул. Ломоносова, д.24/1;

в Государственном областном автономном учреждении «Многофункциональный центр предоставления государственных и муниципальных услуг». График работы: без обеда, тел. 8-8162-60-88-06

Пн - 09.00 - 19.00 Вт - 09.00 - 19.00 Ср - 09.00 - 19.00 Чт - 10.00 - 20.00 Пт - 09.00 - 19.00 Сб - 09.00 - 15.00 Вс – выходной.

Записаться в МФЦ можно по ссылке <https://mfc53.novreg.ru/lk/equery/select-mfc.php>.

При возникновении вопросов можно обратиться в Администрацию Новгородского муниципального района по адресу и телефонам, указанным в пункте 13 извещения.

Начало приема заявок – 16 декабря 2022 года с 9 часов 00 минут.

Окончание приема заявок – 15 января 2023 года до 15 часов 00 минут.

11. Место, дата, время и порядок рассмотрения заявок на участие в аукционе:

- рассмотрение заявок на участие в аукционе – 19 января 2023 года в 11 часов 00 минут по адресу: гор. Великий Новгород, ул.

Большая Московская, д.60, каб.8;

- в день рассмотрения заявок на участие в аукционе организатор аукциона рассматривает заявки и документы претендентов,

устанавливает факт поступления от претендентов задатков. По результатам рассмотрения документов организатор аукциона принимает решение о признании претендентов участниками аукциона или об отказе в допуске претендентов к участию в аукционе, которое оформляется протоколом.

Претендент не допускается к участию в аукционе по следующим основаниям:

- непредставление необходимых для участия в аукционе документов или представление недостоверных сведений;
- непоступление задатка на дату рассмотрения заявок на участие в аукционе;
- подача заявки на участие в аукционе лицом, которое в соответствии с Земельным кодексом Российской Федерации и другими федеральными законами не имеет права быть участником конкретного аукциона, покупателем земельного участка или приобрести земельный участок в аренду;
- наличие сведений о заявителе, об учредителях (участниках), о членах коллегиальных исполнительных органов заявителя, лицах, исполняющих функции единоличного исполнительного органа заявителя, являющегося юридическим лицом, в предусмотренном настоящей статьей реестре недобросовестных участников аукциона.

Заявитель, признанный участником аукциона, становится участником аукциона с даты подписания организатором аукциона протокола рассмотрения заявок.

12. Аукцион проводится в следующем порядке:

а) аукцион ведет аукционист;

б) аукцион начинается с оглашения аукционистом наименования, основных характеристик и начальной цены земельного участка и порядка проведения аукциона;

в) участникам аукциона выдаются пронумерованные билеты, которые они поднимают после оглашения аукционистом начальной цены и каждой очередной цены в случае, если готовы купить земельный участок в соответствии с этой ценой;

г) аукцион проводится путем последовательного повышения участниками аукциона начальной цены на величину, равную либо кратную величине «шага аукциона». Участник аукциона имеет право заявить цену кратную «шагу аукциона» путем поднятия пронумерованного билета и оглашения предлагаемой цены. После этого аукционист объявляет предложенную участником цену и называет номер этого участника аукциона. В случае, если предложенная цена не кратна «шагу аукциона», то предложенная участником цена округляется до ближайшей (в сторону уменьшения) суммы, кратной «шагу аукциона» и закрепляется за этим участником. В случае, если на одном и том же шаге несколько участников заявили цену кратную «шагу аукциона» путем поднятия пронумерованного билета и оглашения предлагаемой цены, то аукционист объявляет предлагаемую цену кратную «шагу аукциона» и называет номер билета участника аукциона, который первым поднял билет, и указывает на этого участника аукциона. Затем аукционист объявляет следующую цену в соответствии с «шагом аукциона»;

д) при отсутствии участников аукциона, готовых купить земельный участок в соответствии с названной аукционистом ценой, аукционист повторяет эту цену 3 раза. Если после трехкратного объявления очередной цены ни один из участников аукциона не поднял билет, аукцион завершается. Победителем аукциона признается тот участник аукциона, номер билета которого был назван аукционистом последним;

е) по завершении аукциона аукционист объявляет о продаже земельного участка, называет цену проданного земельного участка и номер билета победителя аукциона.

В случае если в аукционе участвовал один участник, а также в случае если никто из участников аукциона не выразил своего согласия приобрести право на заключение договора по цене, превышающей начальную хотя бы на один «шаг аукциона», аукцион признается несостоявшимся.

В случае если к участию в аукционе допущен один участник или участвовал только один участник, аукцион признается не состоявшимся и договор купли-продажи земельного участка заключается с лицом, которое являлось единственным участником аукциона по начальной цене предмета аукциона.

В случае если в извещении о проведении аукциона предусмотрено 2 и более предметов аукциона (лота), решение о признании аукциона несостоявшимся принимается в отношении каждого предмета аукциона (лота) отдельно.

13. Проект договора купли-продажи земельного участка и форма заявки на участие в аукционе размещены на сайте Администрации Новгородского муниципального района <http://новгородский-район.рф/> в разделе Главная » Торги » Информация о проводимых торгах по земельным участкам, а также на официальном сайте Российской Федерации <https://torgi.gov.ru/new/>.

В соответствии с пунктами 20, 25 статьи 39.12 Земельного кодекса Российской Федерации договор купли-продажи земельного участка подлежит заключению в срок не ранее чем через 10 дней со дня размещения информации о результатах аукциона на официальном сайте, при этом, победитель аукциона обязан подписать Договор в срок не позднее 30 дней со дня направления победителю аукциона указанного договора.

Договор купли-продажи земельного участка подлежит обязательной государственной регистрации.

Осмотр земельного участка на местности проводится претендентами самостоятельно.

Закрепление и вынос границ земельного участка на местности осуществляется победителем за свой счет.

Дополнительную информацию по аукциону можно получить в комитете по управлению муниципальным имуществом Администрации Новгородского муниципального района по адресу: гор. Великий Новгород, ул. Большая Московская, д.60, каб.8, по рабочим дням с 8.30 до 17.30, перерыв на обед с 13.00 до 14.00 и по тел.: (8162) 943-611, 943-612.

14. Форма заявки на участие в аукционе:

В Администрацию Новгородского муниципального района

Заявка

на участие в аукционе по продаже земельного участка « \_\_\_\_ »

\_\_\_\_\_ 20\_\_ года

(дата проведения аукциона)

Лот № \_\_\_\_\_

Претендент физическое лицо

Претендент юридическое лицо

(ФИО/наименование претендента) заполняется

физическим лицом:

Документ, удостоверяющий личность: \_\_\_\_\_ серия \_\_\_\_\_ № \_\_\_\_\_, выдан \_\_\_\_\_

« \_\_\_\_ » \_\_\_\_\_ 20\_\_ г., код подразделения \_\_\_\_\_

Свидетельство о государственной регистрации в качестве индивидуального предпринимателя (в случае, когда претендент является индивидуальным предпринимателем): серия \_\_\_\_\_ № \_\_\_\_\_, от \_\_\_\_\_, кем выдано \_\_\_\_\_, ИНН \_\_\_\_\_

Место регистрации (физ. лица) \_\_\_\_\_ тел. \_\_\_\_\_

\_\_\_\_\_ заполняется

юридическим лицом:

Свидетельство о государственной регистрации ю/л серия \_\_\_\_\_ № \_\_\_\_\_, дата регистрации « \_\_\_\_ » \_\_\_\_\_ г., наименование регистрирующего органа \_\_\_\_\_

ОГРН \_\_\_\_\_

ИНН/КПП \_\_\_\_\_ / \_\_\_\_\_

Место нахождения (юридический адрес) \_\_\_\_\_ тел. \_\_\_\_\_

\_\_\_\_\_ в лице \_\_\_\_\_

представителя \_\_\_\_\_

(должность, ФИО)

действующего на основании \_\_\_\_\_

1. Изучив извещение, принимаю решение участвовать в открытом аукционе по продаже земельного участка на условиях, указанных в извещении о проведении аукциона. Основные характеристики земельного участка:

кадастровый номер: \_\_\_\_\_ площадь: \_\_\_\_\_ кв.м.

Местонахождение: Новгородская область, Новгородский район, \_\_\_\_\_ разрешенное

использование: \_\_\_\_\_

2. В случае признания меня победителем аукциона принимаю на себя обязательства в установленный извещением и действующим законодательством срок подписать протокол о результатах аукциона, заключить договор купли-продажи земельного участка и произвести оплату за него согласно условиям договора. Подтверждаю свою информированность о том, что в случае признания меня победителем аукциона и уклонении, или отказе от заключения в установленный срок договора купли-продажи я утрачиваю свое право на заключение указанного договора, при этом задаток мне не возвращается.

3. Банковские реквизиты счета для возврата задатка: \_\_\_\_\_

Осмотр

земельного участка на местности произведен самостоятельно. Претензий к качеству земельного участка не имею.

Даю свое согласие на обработку моих персональных данных в соответствии с Федеральным законом от 27.07.2006 № 152-ФЗ «О персональных данных»

Подпись и ФИО претендента (представителя) \_\_\_\_\_

Заявка

принята продавцом (его полномочным представителем) « \_\_\_\_ » \_\_\_\_\_ 20\_\_ г. в \_\_\_\_\_ час. \_\_\_\_\_ мин.

Регистрационный номер \_\_\_\_\_

Подпись уполномоченного лица, принявшего заявку \_\_\_\_\_

(должность, ФИО, подпись лица, принявшего заявку)

15. Проект договора

ДОГОВОР № \_\_\_\_  
КУПЛИ-ПРОДАЖИ ЗЕМЕЛЬНОГО УЧАСТКА

Великий Новгород \_\_\_\_\_ года  
Администрация Новгородского муниципального района, именуемая в дальнейшем «Продавец», в лице \_\_\_\_\_, действующего на основании \_\_\_\_\_, с одной стороны, и

(полное наименование юридического лица)

в лице \_\_\_\_\_, действующего на

(должность, Ф.И.О. полностью)

основании \_\_\_\_\_, (для юридических лиц);

(ФИО физического лица)

паспорт \_\_\_\_\_, выдан \_\_\_\_\_

(наименование органа, выдавшего паспорт, дата выдачи)

зарегистрированный по адресу: \_\_\_\_\_, (для физических лиц), именуемый в дальнейшем «Покупатель», с другой стороны, совместно именуемые «Стороны», на основании протокола о результатах аукциона от \_\_\_\_\_ № \_\_\_\_\_, заключили настоящий договор купли-продажи земельного участка (далее – Договор) о нижеследующем:

1. Предмет Договора

1.1. Продавец продает, а Покупатель приобретает в собственность земельный участок из земель \_\_\_\_\_ кадастровым номером \_\_\_\_\_, площадью \_\_\_\_\_ кв.м., расположенный по адресу: \_\_\_\_\_, разрешенное использование: для \_\_\_\_\_ (далее – земельный участок), в соответствии с условиями Договора.

1.2. Границы земельного участка обозначены в Едином государственном реестре недвижимости.

1.3. Продавец продает Покупателю земельный участок, который обременен/не обременен и ограничен/не ограничен следующими правами других лиц:

- \_\_\_\_\_ находится/не находится под арестом, его права оспариваются/не

оспариваются в суде.

2. Общие условия

2.1. Передача земельного участка Покупателю оформляется передаточным актом (Приложение № 1 к настоящему Договору), который подписывается Сторонами после оплаты Покупателем цены земельного участка и является неотъемлемой частью настоящего Договора.

Обязательства Продавца передать, а Покупателя принять земельный участок считаются исполненными после подписания Сторонами передаточного акта.

2.2. Договор подлежит государственной регистрации в Управлении Федеральной службы государственной регистрации, кадастра и картографии по Новгородской области.

2.3. Право собственности на земельный участок переходит к Покупателю с момента государственной регистрации перехода права собственности на него.

2.4. Государственная регистрация Договора, перехода права собственности на земельный участок осуществляется за счет средств Покупателя в порядке, установленном действующим законодательством Российской Федерации.

3. Цена земельного участка, порядок оплаты

3.1. Цена земельного участка составляет \_\_\_\_\_ (цифрами) \_\_\_\_\_ рублей \_\_\_\_\_ копеек. (прописью)

Стоимость земельного участка НДС не облагается на основании подпункта 6 пункта 2 статьи 146 Налогового кодекса Российской Федерации (для юридических лиц).

3.2. Задаток, внесенный Покупателем для участия в аукционе, в размере \_\_\_\_\_ (цифрами) \_\_\_\_\_ рублей \_\_\_\_\_ копеек, (цифрами) \_\_\_\_\_ (прописью) засчитывается в счет цены приобретаемого земельного участка.

3.3. Покупатель обязуется произвести полную оплату цены земельного участка, за вычетом задатка, в размере \_\_\_\_\_ (цифрами) \_\_\_\_\_ рублей \_\_\_\_\_ копеек \_\_\_\_\_ (прописью)

в течение 10 (десяти) календарных дней с даты подписания настоящего Договора на счет, указанный в пункте 3.4 Договора.

3.4. Оплата производится по следующим реквизитам:

ИНН 5310001444, КПП 532101001

УФК по Новгородской области (Администрация Новгородского муниципального района, л/с 04503006250), казначейский счет 03100643000000015000 ОТДЕЛЕНИЕ НОВГОРОД БАНКА РОССИИ/УФК ПО НОВГОРОДСКОЙ ОБЛАСТИ г.

Великий Новгород

БИК 014959900

ЕКС 40102810145370000042 КБК 903 114

06013 \_\_\_\_\_ 0000 430 ОКТМО

49625 \_\_\_\_\_.

4. Обязательства Сторон

4.1. Покупатель обязан оплатить Продавцу цену земельного участка в порядке и сроки, установленные в разделе 3 настоящего Договора.

4.2. Продавец обязан передать Покупателю, а Покупатель обязан принять земельный участок по передаточному акту не позднее 5 (пяти) календарных дней после даты перечисления денежных средств в соответствии с разделом 3 настоящего Договора.

4.3. Покупатель принимает на себя права и обязанности по использованию земельного участка, не противоречащие действующему законодательству Российской Федерации, с даты принятия земельного участка в порядке, предусмотренном пунктом 2.1 настоящего Договора.

#### 5. Ответственность Сторон

5.1. Стороны несут ответственность за невыполнение либо ненадлежащее выполнение условий настоящего Договора в соответствии с действующим законодательством Российской Федерации.

5.2. За просрочку внесения оплаты, установленной пунктом 3.3 настоящего Договора, Покупатель уплачивает пени в размере 0,05% от суммы неисполненного обязательства за каждый день просрочки.

5.3. Продавец не отвечает за непригодность земельного участка к улучшению.

#### 6. Изменения Договора

6.1. Любые изменения к настоящему Договору оформляются в письменной форме, в соответствии с действующим законодательством Российской Федерации.

#### 7. Прочие условия

7.1. Взаимоотношения Сторон, не урегулированные настоящим Договором, регламентируются действующим законодательством Российской Федерации.

7.2. Настоящий Договор составлен в 3 (трех) подлинных экземплярах, имеющих равную юридическую силу: 1-й экземпляр находится у Продавца;

2-й экземпляр находится у Покупателя;

3-й экземпляр находится в Управлении Федеральной службы государственной регистрации, кадастра и картографии по Новгородской области.

7.3. Неотъемлемой частью настоящего Договора является: - передаточный акт (Приложение № 1).

### 8. Адреса, реквизиты и подписи Сторон

Продавец

Покупатель

Администрация Новгородского муниципального

района

ИНН 5310001444, КПП 532101001 ИНН \_\_\_\_\_, КПП \_\_\_\_\_ ОГРН 1025300794078 ОГРН

\_\_\_\_\_ место нахождения: 173014, Новгородская \_\_\_\_\_ место нахождения:

область, гор. Великий Новгород, ул. Большая Московская,  
д. 78

(для юридических лиц)

паспорт \_\_\_\_\_, выдан \_\_\_\_\_,

зарегистрированный \_\_\_\_\_ по

адресу:

\_\_\_\_\_/\_\_\_\_\_/\_\_\_\_\_

м.п. \_\_\_\_\_  
подпись \_\_\_\_\_

\_\_\_\_\_ (для физических лиц)

\_\_\_\_\_/\_\_\_\_\_/\_\_\_\_\_

м.п. \_\_\_\_\_  
подпись \_\_\_\_\_

Приложение № 1

к договору купли-продажи земельного участка

№ \_\_\_\_\_ от \_\_\_\_\_ года

#### ПЕРЕДАТОЧНЫЙ АКТ

к договору купли-продажи земельного участка

№ \_\_\_\_\_ от \_\_\_\_\_ года

Великий Новгород \_\_\_\_\_ года

Администрация Новгородского муниципального района, именуемая в дальнейшем «Продавец», в лице

\_\_\_\_\_, действующего на основании \_\_\_\_\_, с одной стороны, и

\_\_\_\_\_ (полное наименование юридического лица)

в лице \_\_\_\_\_, действующего на

(должность, Ф.И.О. полностью)

основании \_\_\_\_\_, (для юридических лиц);

\_\_\_\_\_ (ФИО физического лица)

паспорт \_\_\_\_\_, выдан \_\_\_\_\_,

(наименование органа, выдавшего паспорт, дата выдачи)

зарегистрированный по адресу: \_\_\_\_\_, (для физических лиц), именуемый в дальнейшем «Покупатель», с другой

стороны, совместно именуемые «Стороны», в соответствии со статьей 556 Гражданского кодекса Российской Федерации, подписали настоящий передаточный акт (далее – передаточный акт) о нижеследующем:

1. Продавец передает, а Покупатель принимает земельный участок из земель \_\_\_\_\_ с кадастровым номером \_\_\_\_\_, площадью \_\_\_\_\_ кв.м., расположенный по адресу: \_\_\_\_\_, разрешенное использование:

для \_\_\_\_\_, в соответствии с условиями договора купли-продажи земельного участка от \_\_\_\_\_ № \_\_\_\_\_.

2. Стороны не имеют претензий друг к другу по передаваемому земельному участку, указанному в пункте 1 настоящего передаточного акта.

3. Настоящий передаточный акт составлен в 3-х подлинных экземплярах, имеющих равную юридическую силу и является неотъемлемой частью договора купли-продажи земельного участка от \_\_\_\_\_ № \_\_\_\_\_.

#### Подписи Сторон

Продавец

Покупатель

Администрация Новгородского муниципального района \_\_\_\_\_ / \_\_\_\_\_ / \_\_\_\_\_ / \_\_\_\_\_ / \_\_\_\_\_

м.п. \_\_\_\_\_  
подпись \_\_\_\_\_

\_\_\_\_\_



#### ИЗВЕЩЕНИЕ

В соответствии со статьей 39.18 Земельного кодекса РФ информируем о возможности предоставления земельного участка: в Администрацию Новгородского муниципального района поступило заявление о предварительном согласовании предоставления в аренду, сроком на 20 лет, земельного участка из земель населенных пунктов, для ведения личного подсобного хозяйства (приусадебный земельный участок), расположенного по адресу: Российская Федерация, Новгородская область, Новгородский район, Савинское сельское поселение, д Шолохово, площадью 780 кв.м (вх. №6043). Схема расположения земельного участка представлена. Приложение 1.

Граждане или (КФХ), заинтересованные в предоставлении вышеуказанного участка вправе подать заявление о намерении участвовать в аукционе на право заключения договора аренды земельного участка. Заявления принимаются в течение 30 дней с момента размещения настоящего извещения, по адресам: г. Великий Новгород, (ул. Ломоносова, 24/1; ул. Большая Московская, 24; ул. Большая Санкт-Петербургская, д.96, корп.2; Новгородский р-он, п. Панковка, ул. Октябрьская, д.1) (МФЦ Мои документы, многофункциональный центр предоставления государственных и муниципальных услуг), Администрация Новгородского муниципального района г. Великий Новгород, ул. Большая Московская, д.78 (с 8.30-17.30) в письменной форме в виде бумажного документа. Дата окончания приёма заявлений о намерении участвовать в аукционе на право заключения договора аренды земельного участка-тридцатый день с момента размещения.

Если в указанный в настоящем извещении срок поступят ещё заявления о намерении участвовать в аукционе, то предоставление будет проводиться на торгах (т.е. за плату).

Приложение 1



#### ИЗВЕЩЕНИЕ

В соответствии со статьей 39.18 Земельного кодекса РФ информируем о возможности предоставления земельного участка: в Администрацию Новгородского муниципального района поступило заявление о предварительном согласовании предоставления в собственность земельного участка с кадастровым номером 53:11:1500306:634 из земель населенных пунктов, для ведения личного подсобного хозяйства, расположенного по адресу: Российская Федерация, Новгородская область, Новгородский муниципальный район, Савинское сельское поселение, д Савино, ул Вишерская, земельный участок 41Е, площадью 4147 кв.м (вх.№ 6769). Схема расположения земельного участка представлена. Приложение 1.

Граждане или (КФХ), заинтересованные в предоставлении вышеуказанного участка вправе подать заявление о намерении участвовать в аукционе на право заключения договора купли-продажи земельного участка. Заявления принимаются в течение 30 дней с момента размещения настоящего извещения, по адресам: г. Великий Новгород, (ул. Ломоносова, 24/1; ул. Большая Московская, 24; ул. Большая Санкт-Петербургская, д.96, корп.2; Новгородский р-он, п. Панковка, ул. Октябрьская, д.1) (МФЦ Мои документы, многофункциональный центр предоставления государственных и муниципальных услуг), Администрация Новгородского муниципального района г. Великий Новгород, ул. Большая Московская, д.78 (с 8.30-17.30) в письменной форме в виде бумажного документа. Дата окончания приёма заявлений о намерении участвовать в аукционе на право заключения договора купли-продажи земельного участка-тридцатый день с момента размещения.

Если в указанный в настоящем извещении срок поступят ещё заявления о намерении участвовать в аукционе, то предоставление будет проводиться на торгах (т.е. за плату).



- испрашиваемый земельный участок



- Первый пояс зоны санитарной охраны для источников питьевого и хозяйственно-бытового водоснабжения



- Охранная зона объекта электросетевого хозяйства ВЛ-10 кВ Л-7 ПС Савино

Учредитель:  
Администрация  
Новгородского  
муниципального района  
<http://новгородский-район.рф/>

Главный редактор:  
Глава  
Новгородского  
муниципального  
района  
О.И. Шахов

Адрес редакции: 173014,  
Великий Новгород, ул. Большая  
Московская, д. 78.  
тел. 67-68-97, факс (816+2) 63-22-88.  
E-mail: novrayon@novreg.ru

Номер газеты подписан  
к печати 08.12.2022 в  
15.00 часов.  
Тираж 1 экземпляр.  
Распространяется  
бесплатно.