


Филиал публично-правовой компании "Роскадастр" по Новгородской области
полное наименование органа регистрации прав
Выписка из Единого государственного реестра недвижимости об объекте недвижимости

Сведения о характеристиках объекта недвижимости

На основании запроса от 21.04.2025, поступившего на рассмотрение 21.04.2025, сообщаем, что согласно записям Единого государственного реестра недвижимости:

Раздел 1 Лист 1

Земельный участок			
вид объекта недвижимости			
Лист № 1 раздела 1	Всего листов раздела 1: 3	Всего разделов: 7	Всего листов выписки: 13
21.04.2025г. № КУВИ-001/2025-93534022			
Кадастровый номер:	53:11:0800604:2311		
Номер кадастрового квартала:	53:11:0800604		
Дата присвоения кадастрового номера:	11.09.2024		
Ранее присвоенный государственный учетный номер:	данные отсутствуют		
Адрес:	Российская Федерация, Новгородская область, Новгородский муниципальный район, Ермолинское сельское поселение, деревня Лешино, территория Гаражный комплекс N 2, улица 3-ий ряд, земельный участок 42А		
Площадь:	31 +/- 2		
Кадастровая стоимость, руб.:	36494.43		
Кадастровые номера расположенных в пределах земельного участка объектов недвижимости:	данные отсутствуют		
Кадастровые номера объектов недвижимости, из которых образован объект недвижимости:	данные отсутствуют		
Кадастровые номера образованных объектов недвижимости:	данные отсутствуют		
Категория земель:	Земли населенных пунктов		
Виды разрешенного использования:	Хранение автотранспорта		
Сведения о кадастровом инженере:	Лозгачёв Антон Сергеевич, № 1140, в Ассоциация СРО "Гильдия Кадастровых Инженеров", СНИЛС 02704164519, договор на выполнение кадастровых работ от 16.07.2024 № 11/11/1, дата завершения кадастровых работ: 05.09.2024		
Сведения о лесах, водных объектах и об иных природных объектах, расположенных в пределах земельного участка:	данные отсутствуют		
Сведения о том, что земельный участок полностью расположен в границах зоны с особыми условиями использования территории, территории объекта культурного наследия, публичного сервитута:	данные отсутствуют		

полное наименование должности	 ДОКУМЕНТ ПОДПИСАН ЭЛЕКТРОННОЙ ПОДПИСЬЮ Сертификат: 009F0BDC181A023B64597F1E2579BEFB50 Владелец: ФЕДЕРАЛЬНАЯ СЛУЖБА ГОСУДАРСТВЕННОЙ РЕГИСТРАЦИИ, КАДАСТРА И КАРТОГРАФИИ Действителен: с 02.08.2024 по 26.10.2025	инициалы, фамилия

Земельный участок			
вид объекта недвижимости			
Лист № 2 раздела 1	Всего листов раздела 1: 3	Всего разделов: 7	Всего листов выписки: 13
21.04.2025г. № КУВИ-001/2025-93534022			
Кадастровый номер:		53:11:0800604:2311	
Сведения о том, что земельный участок расположен в границах особой экономической зоны, территории опережающего развития, зоны территориального развития в Российской Федерации, игровой зоны:		данные отсутствуют	
Сведения о том, что земельный участок расположен в границах особо охраняемой природной территории, Байкальской природной территории и ее экологических зон, лесопарковом зеленом поясе, охотничьего угодья, лесничества:		данные отсутствуют	
Сведения о расположении земельного участка и (или) расположенного на нем объекта недвижимости в границах территории, в отношении которой принято решение о резервировании земель для государственных или муниципальных нужд:		данные отсутствуют	
Сведения о результатах проведения государственного земельного надзора:		данные отсутствуют	
Сведения о расположении земельного участка в границах территории, в отношении которой утвержден проект межевания территории:		данные отсутствуют	
Условный номер земельного участка:		данные отсутствуют	
Сведения о принятии акта и (или) заключении договора, предусматривающих предоставление в соответствии с земельным законодательством исполнительным органом государственным органом власти или органом местного самоуправления, находящегося в государственной или муниципальной собственности земельного участка для строительства наемного дома социального использования или наемного дома коммерческого использования:		данные отсутствуют	
Сведения о том, что земельный участок или земельные участки образованы на основании решения об изъятии земельного участка и (или) расположенного на нем объекта недвижимости для государственных или муниципальных нужд:		данные отсутствуют	
Сведения о том, что земельный участок образован из земель или земельного участка, государственная собственность на которые не разграничена:		Земельный участок образован из земель или земельного участка, государственная собственность на которые не разграничена. В соответствии с Федеральным законом от 25 октября 2001 г. № 137-ФЗ "О введении в действие Земельного кодекса Российской Федерации" орган Администрация Новгородского муниципального района уполномочен на распоряжение таким земельным участком.	



ДОКУМЕНТ ПОДПИСАН
ЭЛЕКТРОННОЙ ПОДПИСЬЮ


Сертификат: 009F0BDC181A023B64597F1E2579BEFB50

Владелец: ФЕДЕРАЛЬНАЯ СЛУЖБА ГОСУДАРСТВЕННОЙ
РЕГИСТРАЦИИ, КАДАСТРА И КАРТОГРАФИИ
Действителен: с 02.08.2024 по 26.10.2025

полное наименование должности

инициалы, фамилия

Земельный участок			
вид объекта недвижимости			
Лист № 3 раздела 1	Всего листов раздела 1: 3	Всего разделов: 7	Всего листов выписки: 13
21.04.2025г. № КУВИ-001/2025-93534022			
Кадастровый номер:		53:11:0800604:2311	
Сведения о наличии земельного спора о местоположении границ земельных участков:		данные отсутствуют	
Статус записи об объекте недвижимости:		Сведения об объекте недвижимости имеют статус "актуальные"	
Особые отметки:		Сведения об ограничениях права на объект недвижимости, обременениях данного объекта, не зарегистрированных в реестре прав, ограничений прав и обременений недвижимого имущества: вид ограничения (обременения): ограничения прав на земельный участок, предусмотренные статьей 56 Земельного кодекса Российской Федерации; срок действия: с 11.09.2024; реквизиты документа-основания: ПОСТАНОВЛЕНИЕ "Об установлении публичных сервитутов" от 18.01.2023 № 29 выдан: Администрация Новгородского муниципального района Новгородской области. вид ограничения (обременения): ограничения прав на земельный участок, предусмотренные статьей 56 Земельного кодекса Российской Федерации; срок действия: с 11.09.2024; реквизиты документа-основания: решение о согласовании границ охранной зоны объекта электросетевого хозяйства от 21.07.2022 № 44-2076/РС выдан: Федеральная служба по экологическому, технологическому и атомному надзору (РОСТЕХНАДЗОР). Земельный участок подлежит снятию с государственного кадастрового учета по истечении пяти лет со дня его государственного кадастрового учета, если на него не будут зарегистрированы права. Сведения, необходимые для заполнения раздела: 2 - Сведения о зарегистрированных правах, отсутствуют.	
Получатель выписки:		Гореликова Мария Михайловна, действующий(ая) на основании документа "" АДМИНИСТРАЦИЯ НОВГОРОДСКОГО МУНИЦИПАЛЬНОГО РАЙОНА	

полное наименование должности	 ДОКУМЕНТ ПОДПИСАН ЭЛЕКТРОННОЙ ПОДПИСЬЮ Сертификат: 009F0BDC181A023B64597F1E2579BEFB50 Владелец: ФЕДЕРАЛЬНАЯ СЛУЖБА ГОСУДАРСТВЕННОЙ РЕГИСТРАЦИИ, КАДАСТРА И КАРТОГРАФИИ Действителен: с 02.08.2024 по 26.10.2025	инициалы, фамилия


вид объекта недвижимости

Всего листов выписки: 13

53:11:0800604:2311

53:11:0800604:2311/1

Условные обозначения:




инициалы, фамилия

Выписка из Единого государственного реестра недвижимости об объекте недвижимости
Описание местоположения земельного участка

Земельный участок			
вид объекта недвижимости			
Лист № 1 раздела 3.1	Всего листов раздела 3.1: 1	Всего разделов: 7	Всего листов выписки: 13
21.04.2025г. № КУВИ-001/2025-93534022			
Кадастровый номер:		53:11:0800604:2311	

Описание местоположения границ земельного участка							
№ п/п	Номер точки		Дирекционный угол	Горизонтальное проложение, м	Описание закрепления на местности	Кадастровые номера смежных участков	Сведения об адресах правообладателей смежных земельных участков
	начальная	конечная					
1	2	3	4	5	6	7	8
1	1.1.1	1.1.2	94°2.8´	5.1	данные отсутствуют	данные отсутствуют	данные отсутствуют
2	1.1.2	1.1.3	183°20.6´	6	данные отсутствуют	данные отсутствуют	данные отсутствуют
3	1.1.3	1.1.4	274°5.6´	5.18	данные отсутствуют	53:11:0800604:939	адрес отсутствует
4	1.1.4	1.1.1	4°6.8´	6	данные отсутствуют	данные отсутствуют	данные отсутствуют



ДОКУМЕНТ ПОДПИСАН
ЭЛЕКТРОННОЙ ПОДПИСЬЮ

Сертификат: 009F0BDC181A023B64597F1E2579BEFB50
Владелец: ФЕДЕРАЛЬНАЯ СЛУЖБА ГОСУДАРСТВЕННОЙ
РЕГИСТРАЦИИ, КАДАСТРА И КАРТОГРАФИИ
Действителен: с 02.08.2024 по 26.10.2025

полное наименование должности

инициалы, фамилия

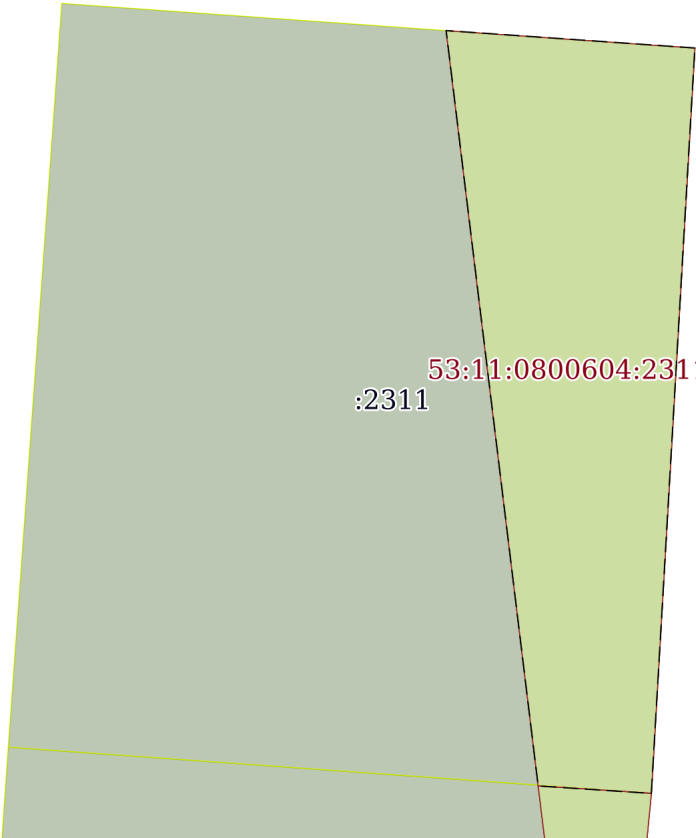
Выписка из Единого государственного реестра недвижимости об объекте недвижимости
Описание местоположения земельного участка


Земельный участок			
вид объекта недвижимости			
Лист № 1 раздела 3.2	Всего листов раздела 3.2: 1	Всего разделов: 7	Всего листов выписки: 13
21.04.2025г. № КУВИ-001/2025-93534022			
Кадастровый номер:		53:11:0800604:2311	

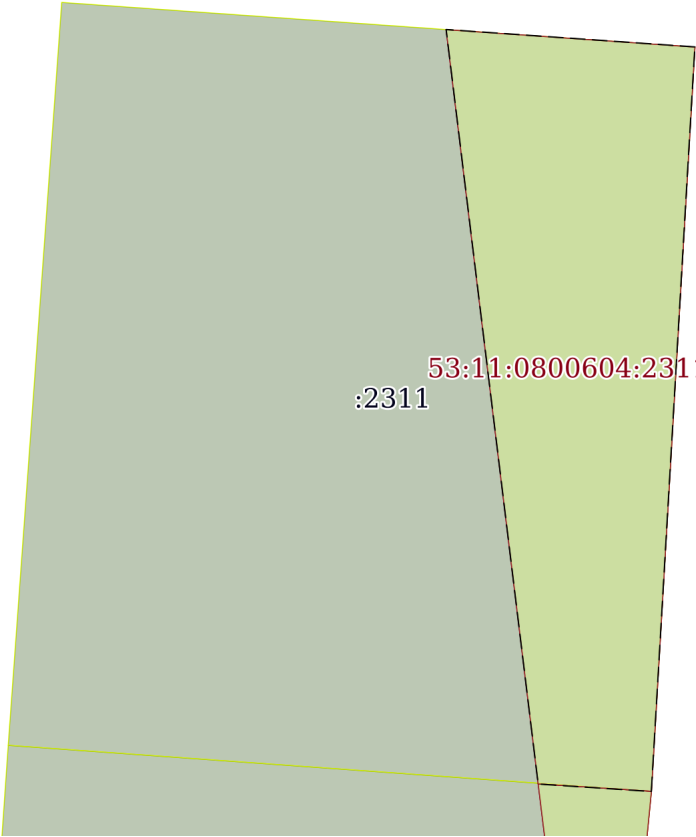
Сведения о характерных точках границы земельного участка				
Система координат МСК-53, зона 2				
Номер точки	Координаты, м		Описание закрепления на местности	Средняя квадратичная погрешность определения координат характерных точек границ земельного участка, м
	X	Y		
1	2	3	4	5
1	576632.19	2175827.77	-	0.1
2	576631.83	2175832.86	-	0.1
3	576625.84	2175832.51	-	0.1
4	576626.21	2175827.34	-	0.1
1	576632.19	2175827.77	-	0.1


полное наименование должности	 ДОКУМЕНТ ПОДПИСАН ЭЛЕКТРОННОЙ ПОДПИСЬЮ Сертификат: 009F0BDC181A023B64597F1E2579BEFB50 Владелец: ФЕДЕРАЛЬНАЯ СЛУЖБА ГОСУДАРСТВЕННОЙ РЕГИСТРАЦИИ, КАДАСТРА И КАРТОГРАФИИ Действителен: с 02.08.2024 по 26.10.2025	инициалы, фамилия

Выписка из Единого государственного реестра недвижимости об объекте недвижимости
Сведения о частях земельного участка

Земельный участок			
вид объекта недвижимости			
Лист № 1 раздела 4	Всего листов раздела 4: 2	Всего разделов: 7	Всего листов выписки: 13
21.04.2025г. № КУВИ-001/2025-93534022			
Кадастровый номер:		53:11:0800604:2311	
План (чертеж, схема) части земельного участка		Учетный номер части: 53:11:0800604:2311/1	
<div></div>			
Масштаб 1:60		Условные обозначения:	

полное наименование должности		ДОКУМЕНТ ПОДПИСАН ЭЛЕКТРОННОЙ ПОДПИСЬЮ	инициалы, фамилия
	Сертификат: 009F0BDC181A023B64597F1E2579BEFB50		
	Владелец: ФЕДЕРАЛЬНАЯ СЛУЖБА ГОСУДАРСТВЕННОЙ РЕГИСТРАЦИИ, КАДАСТРА И КАРТОГРАФИИ Действителен: с 02.08.2024 по 26.10.2025		

Земельный участок			
вид объекта недвижимости			
Лист № 2 раздела 4	Всего листов раздела 4: 2	Всего разделов: 7	Всего листов выписки: 13
21.04.2025г. № КУВИ-001/2025-93534022			
Кадастровый номер:		53:11:0800604:2311	
План (чертеж, схема) части земельного участка		Учетный номер части: 53:11:0800604:2311/2	
<div></div>			
Масштаб 1:60	Условные обозначения:		


полное наименование должности		ДОКУМЕНТ ПОДПИСАН ЭЛЕКТРОННОЙ ПОДПИСЬЮ	инициалы, фамилия
	Сертификат: 009F0BDC181A023B64597F1E2579BEFB50		
	Владелец: ФЕДЕРАЛЬНАЯ СЛУЖБА ГОСУДАРСТВЕННОЙ РЕГИСТРАЦИИ, КАДАСТРА И КАРТОГРАФИИ Действителен: с 02.08.2024 по 26.10.2025		

Выписка из Единого государственного реестра недвижимости об объекте недвижимости
Сведения о частях земельного участка

Земельный участок			
вид объекта недвижимости			
Лист № 1 раздела 4.1		Всего листов раздела 4.1: 3	Всего листов выписки: 13
21.04.2025г. № КУВИ-001/2025-93534022			
Кадастровый номер:		53:11:0800604:2311	
Учетный номер части	Площадь, м2	Содержание ограничения в использовании или ограничения права на объект недвижимости или обременения объекта недвижимости	
1	2	3	
53:11:0800604:2311/1	9	вид ограничения (обременения): ограничения прав на земельный участок, предусмотренные статьей 56 Земельного кодекса Российской Федерации; Срок действия: не установлен; реквизиты документа-основания: ПОСТАНОВЛЕНИЕ "Об установлении публичных сервитутов" от 18.01.2023 № 29 выдан: Администрация Новгородского муниципального района Новгородской области; Содержание ограничения (обременения): Цель установления публичного сервитута: в соответствии с пунктом 1 ст. 39.37 Земельного кодекса Российской Федерации (строительство, реконструкция, эксплуатация, капитальный ремонт объектов электросетевого хозяйства, тепловых сетей, водопроводных сетей, сетей водоотведения, линий и сооружений связи, линейных объектов системы газоснабжения, нетепловых и нефтепродуктопроводов, их неотъемлемых технологических частей, если указанные объекты являются объектами федерального, регионального или местного значения, либо необходимы для организации электро-, газо-, тепло-, водоснабжения населения и водоотведения, подключения (технологического присоединения) к сетям инженерно-технического обеспечения, либо переносятся в связи с изъятием земельных участков, на которых они ранее располагались, для государственных и муниципальных нужд), пунктом 3 статьи 3.6 Федерального закона от 25.10.2001 № 137-ФЗ "О введении в действие Земельного кодекса Российской Федерации": для безопасной эксплуатации объекта электросетевого хозяйства. Срок публичного сервитута – 49 (сорок девять) лет. Владелец публичного сервитута-Публичное акционерное общество «Россети Северо-Запад», (ОГРН 1047855175785, ИНН 7802312751, КПП 781001001, адрес (место нахождения): 196247, г. Санкт-Петербург, площадь Конституции, д. 3, лит. А, помещение 16Н), post@mrsksevzap.ru; Реестровый номер границы: 53:11-6.5866; Вид объекта реестра границ: Зона с особыми условиями использования территории; Вид зоны по документу: Публичный сервитут ВЛ-0,4кВ Л-2 от КТП Лешино-8; Тип зоны: Зона публичного сервитута; Номер: -	
53:11:0800604:2311/2	9	вид ограничения (обременения): ограничения прав на земельный участок, предусмотренные статьей 56 Земельного кодекса Российской Федерации; Срок действия: не установлен; реквизиты документа-основания: решение о согласовании границ охранной зоны объекта электросетевого хозяйства от 21.07.2022 № 44-2076/РС выдан: Федеральная служба по экологическому, технологическому и атомному надзору (РОСТЕХНАДЗОР); Содержание ограничения (обременения): В охранных зонах запрещается осуществлять любые действия, которые могут нарушить безопасную работу объектов электросетевого хозяйства, в том числе привести к их повреждению или уничтожению, и (или) повлечь причинение вреда жизни, здоровью	

Земельный участок			
вид объекта недвижимости			
Лист № 2 раздела 4.1	Всего листов раздела 4.1: 3	Всего разделов: 7	Всего листов выписки: 13
21.04.2025г. № КУВИ-001/2025-93534022			
Кадастровый номер:		53:11:0800604:2311	

граждан и имуществу физических или юридических лиц, а также повлечь нанесение экологического ущерба и возникновение пожаров, в том числе: а) набрасывать на провода и опоры воздушных линий электропередачи посторонние предметы, а также подниматься на опоры воздушных линий электропередачи; б) размещать любые объекты и предметы (материалы) в пределах созданных в соответствии с требованиями нормативно-технических документов проходов и подъездов для доступа к объектам электросетевого хозяйства, а также проводить любые работы и возводить сооружения, которые могут препятствовать доступу к объектам электросетевого хозяйства, без создания необходимых для такого доступа проходов и подъездов; в) находиться в пределах огороженной территории и помещениях распределительных устройств и подстанций, открывать двери и люки распределительных устройств и подстанций, производить переключения и подключения в электрических сетях, разводить огонь в пределах охранных зон вводных и распределительных устройств, подстанций, воздушных линий электропередачи, а также в охранных зонах кабельных линий электропередачи; г) размещать свалки; д) производить работы ударными механизмами, сбрасывать тяжести массой свыше 5 тонн, производить сброс и слив едких и коррозионных веществ и горюче-смазочных материалов. В охранных зонах, установленных для объектов электросетевого хозяйства напряжением свыше 1000 вольт, запрещается: а) складировать или размещать хранилища любых, в том числе горюче-смазочных, материалов; б) размещать детские и спортивные площадки, стадионы, рынки, торговые точки, полевые станы, загоны для скота, гаражи и стоянки всех видов машин и механизмов, проводить любые мероприятия, связанные с большим скоплением людей не занятых выполнением разрешенных в установленном порядке работ; в) использовать (запускать) любые летательные аппараты, в том числе воздушных змеев, спортивные модели летательных аппаратов; г) бросать якоря с судов и осуществлять их проход с отданными якорями, цепями, лотами, волокушами и тралами; д) осуществлять проход судов с поднятыми стрелами кранов и других механизмов. В пределах охранных зон без письменного решения о согласовании сетевых организаций юридическим и физическим лицам запрещаются: а) строительство, капитальный ремонт, реконструкция или снос зданий и сооружений; б) горные, взрывные, мелиоративные работы, в том числе связанные с временным затоплением земель; в) посадка и вырубка деревьев и кустарников; г) дноуглубительные, землечерпальные и погрузочно-разгрузочные работы, добыча рыбы, других водных животных и растений придонными орудиями лова, устройство водопоев, колка и заготовка льда; д) проход судов, у которых расстояние по вертикали от верхнего крайнего габарита с грузом или без груза до нижней точки провеса проводов переходов воздушных линий электропередачи через водоемы менее минимально допустимого расстояния, в том числе с учетом максимального уровня подъема воды при паводке; е) проезд машин и механизмов, имеющих общую высоту с грузом или без груза от поверхности дороги более 4,5 метра; ж) земляные работы на глубине более 0,3 метра (на вспахиваемых землях на глубине более 0,45 метра), а также планировка грунта; з) полив сельскохозяйственных культур в случае, если высота струи воды может составить свыше 3 метров; и) полевые сельскохозяйственные работы с применением сельскохозяйственных машин и оборудования высотой более 4 метров или полевые сельскохозяйственные работы, связанные с вспашкой земли.


полное наименование должности	 ДОКУМЕНТ ПОДПИСАН ЭЛЕКТРОННОЙ ПОДПИСЬЮ Сертификат: 009F0BDC181A023B64597F1E2579BEFB50 Владелец: ФЕДЕРАЛЬНАЯ СЛУЖБА ГОСУДАРСТВЕННОЙ РЕГИСТРАЦИИ, КАДАСТРА И КАРТОГРАФИИ Действителен: с 02.08.2024 по 26.10.2025	инициалы, фамилия

Земельный участок			
вид объекта недвижимости			
Лист № 3 раздела 4.1	Всего листов раздела 4.1: 3	Всего разделов: 7	Всего листов выписки: 13
21.04.2025г. № КУВИ-001/2025-93534022			
Кадастровый номер:		53:11:0800604:2311	
		(Постановление Правительства РФ от 24 февраля 2009 г. №160 «О порядке установления охранных зон объектов электросетевого хозяйства и особых условий использования земельных участков, расположенных в границах таких зон»); Реестровый номер границы: 53:11-6.4922; Вид объекта реестра границ: Зона с особыми условиями использования территории; Вид зоны по документу: Охранная зона объекта ВЛ-0,4кВ Л-2 от КТП Лешино-8; Тип зоны: Охранная зона инженерных коммуникаций; Номер: -	


	 ДОКУМЕНТ ПОДПИСАН ЭЛЕКТРОННОЙ ПОДПИСЬЮ	
полное наименование должности	Сертификат: 009F0BDC181A023B64597F1E2579BEFB50 Владелец: ФЕДЕРАЛЬНАЯ СЛУЖБА ГОСУДАРСТВЕННОЙ РЕГИСТРАЦИИ, КАДАСТРА И КАРТОГРАФИИ Действителен: с 02.08.2024 по 26.10.2025	инициалы, фамилия

Выписка из Единого государственного реестра недвижимости об объекте недвижимости
Сведения о частях земельного участка

Земельный участок					
вид объекта недвижимости					
Лист № 1 раздела 4.2		Всего листов раздела 4.2: 2		Всего разделов: 7	Всего листов выписки: 13
21.04.2025г. № КУВИ-001/2025-93534022					
Кадастровый номер:			53:11:0800604:2311		
Сведения о характерных точках границы части (частей) земельного участка					
Учетный номер части: 53:11:0800604:2311/1					
Система координат					
Номер точки	Координаты, м		Описание закрепления на местности	Средняя квадратичная погрешность определения координат характерных точек границ земельного участка, м	
	X	Y			
1	2	3	4	5	
1	576631.83	2175832.86	-	-	
2	576625.84	2175832.51	-	-	
3	576625.9	2175831.6	-	-	
4	576631.97	2175830.86	-	-	
1	576631.83	2175832.86	-	-	

полное наименование должности	<div><p>ДОКУМЕНТ ПОДПИСАН ЭЛЕКТРОННОЙ ПОДПИСЬЮ</p><p>Сертификат: 009F0BDC181A023B64597F1E2579BEFB50</p><p>Владелец: ФЕДЕРАЛЬНАЯ СЛУЖБА ГОСУДАРСТВЕННОЙ РЕГИСТРАЦИИ, КАДАСТРА И КАРТОГРАФИИ</p><p>Действителен: с 02.08.2024 по 26.10.2025</p></div>	инициалы, фамилия

Земельный участок				
вид объекта недвижимости				
Лист № 2 раздела 4.2		Всего листов раздела 4.2: 2		Всего разделов: 7
Всего листов выписки: 13				
21.04.2025г. № КУВИ-001/2025-93534022				
Кадастровый номер:		53:11:0800604:2311		
Сведения о характерных точках границы части (частей) земельного участка				
Учетный номер части: 53:11:0800604:2311/2				
Система координат				
Номер точки	Координаты, м		Описание закрепления на местности	Средняя квадратичная погрешность определения координат характерных точек границ земельного участка, м
	X	Y		
1	2	3	4	5
1	576631.83	2175832.86	-	-
2	576625.84	2175832.51	-	-
3	576625.9	2175831.6	-	-
4	576631.97	2175830.86	-	-
1	576631.83	2175832.86	-	-

полное наименование должности	 ДОКУМЕНТ ПОДПИСАН ЭЛЕКТРОННОЙ ПОДПИСЬЮ Сертификат: 009F0BDC181A023B64597F1E2579BEFB50 Владелец: ФЕДЕРАЛЬНАЯ СЛУЖБА ГОСУДАРСТВЕННОЙ РЕГИСТРАЦИИ, КАДАСТРА И КАРТОГРАФИИ Действителен: с 02.08.2024 по 26.10.2025	инициалы, фамилия