

Филиал публично-правовой компании "Роскадастр" по Новгородской области  
полное наименование органа регистрации прав  
Выписка из Единого государственного реестра недвижимости об объекте недвижимости

Сведения о характеристиках объекта недвижимости

На основании запроса от 08.10.2024, поступившего на рассмотрение 08.10.2024, сообщаем, что согласно записям Единого государственного реестра недвижимости:

Раздел 1 Лист 1

Земельный участок			
вид объекта недвижимости			
Лист № 1 раздела 1	Всего листов раздела 1: 3	Всего разделов: 7	Всего листов выписки: 12
08.10.2024г. № КУВИ-001/2024-249081921			
Кадастровый номер:	53:11:1800204:17		
Номер кадастрового квартала:	53:11:1800204		
Дата присвоения кадастрового номера:	23.06.2015		
Ранее присвоенный государственный учетный номер:	данные отсутствуют		
Местоположение:	Местоположение установлено относительно ориентира, расположенного за пределами участка. Почтовый адрес ориентира: Россия, Новгородская область, р-н Новгородский, Борковское сельское поселение.		
Площадь:	98910 +/- 110		
Кадастровая стоимость, руб.:	222692.67		
Кадастровые номера расположенных в пределах земельного участка объектов недвижимости:	данные отсутствуют		
Кадастровые номера объектов недвижимости, из которых образован объект недвижимости:	данные отсутствуют		
Кадастровые номера образованных объектов недвижимости:	данные отсутствуют		
Категория земель:	Земли сельскохозяйственного назначения		
Виды разрешенного использования:	Растениеводство		
Сведения о кадастровом инженере:	Кононова Татьяна Михайловна, дата завершения кадастровых работ: 16.06.2015		
Сведения о лесах, водных объектах и об иных природных объектах, расположенных в пределах земельного участка:	данные отсутствуют		
Сведения о том, что земельный участок полностью расположен в границах зоны с особыми условиями использования территории, территории объекта культурного наследия, публичного сервитута:	данные отсутствуют		
Сведения о том, что земельный участок расположен в границах особой экономической зоны, территории опережающего развития, зоны территориального развития в Российской Федерации, игровой зоны:	данные отсутствуют		

полное наименование должности	<div><div></div><div>ДОКУМЕНТ ПОДПИСАН ЭЛЕКТРОННОЙ ПОДПИСЬЮ</div><div>Сертификат: 009F0BDC181A023B64597F1E2579BEFB50 Владелец: ФЕДЕРАЛЬНАЯ СЛУЖБА ГОСУДАРСТВЕННОЙ РЕГИСТРАЦИИ, КАДАСТРА И КАРТОГРАФИИ Действителен: с 02.08.2024 по 26.10.2025</div></div>		инициалы, фамилия

Земельный участок			
вид объекта недвижимости			
Лист № 2 раздела 1	Всего листов раздела 1: 3	Всего разделов: 7	Всего листов выписки: 12
08.10.2024г. № КУВИ-001/2024-249081921			
Кадастровый номер:		53:11:1800204:17	
Сведения о том, что земельный участок расположен в границах особо охраняемой природной территории, Байкальской природной территории и ее экологических зон, лесопарковом зеленом поясе, охотничьего угодья, лесничества:		данные отсутствуют	
Сведения о расположении земельного участка и (или) расположенного на нем объекта недвижимости в границах территории, в отношении которой принято решение о резервировании земель для государственных или муниципальных нужд:		данные отсутствуют	
Сведения о результатах проведения государственного земельного надзора:		Мероприятие: Административное обследование по государственному земельному надзору проведено: Управление Федеральной службы государственной регистрации, кадастра и картографии по Новгородской области. Дата окончания проведения мероприятия по государственному земельному надзору: 29.05.2020 Результаты проведенного мероприятия: правонарушение не выявлено. В ходе проведенного мероприятия оформлен Иной документ Номер: АО-24 Дата: 29.05.2020	
Сведения о расположении земельного участка в границах территории, в отношении которой утвержден проект межевания территории:		данные отсутствуют	
Условный номер земельного участка:		данные отсутствуют	
Сведения о принятии акта и (или) заключении договора, предусматривающих предоставление в соответствии с земельным законодательством исполнительным органом государственным органом власти или органом местного самоуправления, находящегося в государственной или муниципальной собственности земельного участка для строительства наемного дома социального использования или наемного дома коммерческого использования:		данные отсутствуют	
Сведения о том, что земельный участок или земельные участки образованы на основании решения об изъятии земельного участка и (или) расположенного на нем объекта недвижимости для государственных или муниципальных нужд:		данные отсутствуют	
Сведения о том, что земельный участок образован из земель или земельного участка, государственная собственность на которые не разграничена:		данные отсутствуют	



ДОКУМЕНТ ПОДПИСАН  
ЭЛЕКТРОННОЙ ПОДПИСЬЮ

Сертификат: 009F0BDC181A023B64597F1E2579BEFB50

Владелец: ФЕДЕРАЛЬНАЯ СЛУЖБА ГОСУДАРСТВЕННОЙ  
РЕГИСТРАЦИИ, КАДАСТРА И КАРТОГРАФИИ  
Действителен: с 02.08.2024 по 26.10.2025

полное наименование должности

инициалы, фамилия

Земельный участок			
вид объекта недвижимости			
Лист № 3 раздела 1	Всего листов раздела 1: 3	Всего разделов: 7	Всего листов выписки: 12
08.10.2024г. № КУВИ-001/2024-249081921			
Кадастровый номер:		53:11:1800204:17	
Сведения о наличии земельного спора о местоположении границ земельных участков:		данные отсутствуют	
Статус записи об объекте недвижимости:		Сведения об объекте недвижимости имеют статус "актуальные"	
Особые отметки:		Для данного земельного участка обеспечен доступ посредством земельного участка (земельных участков) с кадастровым номером (кадастровыми номерами): 53:11:1800204:7. Сведения об ограничениях права на объект недвижимости, обременениях данного объекта, не зарегистрированных в реестре прав, ограничений прав и обременений недвижимого имущества: вид ограничения (обременения): ограничения прав на земельный участок, предусмотренные статьей 56 Земельного кодекса Российской Федерации; срок действия: с 29.03.2019; реквизиты документа-основания: сопроводительное письмо от 27.03.2019 № 330 выдан: Администрация; документ, содержащий текстовое и графическое описание объекта от 26.03.2019 № -, постановление от 24.02.2009 № 160. вид ограничения (обременения): ограничения прав на земельный участок, предусмотренные статьей 56 Земельного кодекса Российской Федерации; срок действия: с 30.05.2023; реквизиты документа-основания: ПОСТАНОВЛЕНИЕ "Об установлении публичного сервитута" от 18.01.2023 № 33 выдан: Администрация Новгородского муниципального района Новгородской области. Граница земельного участка пересекает границы земельных участков (земельного участка) с кадастровыми номерами (кадастровым номером) 53:11:1800204:7. Сведения, необходимые для заполнения раздела: 2 - Сведения о зарегистрированных правах, отсутствуют.	
Получатель выписки:		Гореликова Мария Михайловна, действующий(ая) на основании документа "" АДМИНИСТРАЦИЯ НОВГОРОДСКОГО МУНИЦИПАЛЬНОГО РАЙОНА	

полное наименование должности	 ДОКУМЕНТ ПОДПИСАН ЭЛЕКТРОННОЙ ПОДПИСЬЮ Сертификат: 009F0BDC181A023B64597F1E2579BEFB50 Владелец: ФЕДЕРАЛЬНАЯ СЛУЖБА ГОСУДАРСТВЕННОЙ РЕГИСТРАЦИИ, КАДАСТРА И КАРТОГРАФИИ Действителен: с 02.08.2024 по 26.10.2025	инициалы, фамилия

инициалы, фамилия

Выписка из Единого государственного реестра недвижимости об объекте недвижимости  
Описание местоположения земельного участка

Земельный участок			
вид объекта недвижимости			
Лист № 1 раздела 3.1	Всего листов раздела 3.1: 1	Всего разделов: 7	Всего листов выписки: 12
08.10.2024г. № КУВИ-001/2024-249081921			
Кадастровый номер:		53:11:1800204:17	

Описание местоположения границ земельного участка							
№ п/п	Номер точки		Дирекционный угол	Горизонтальное проложение, м	Описание закрепления на местности	Кадастровые номера смежных участков	Сведения об адресах правообладателей смежных земельных участков
	начальная	конечная					
1	2	3	4	5	6	7	8
1	1.1.1	1.1.2	50°49.3´	5.86	данные отсутствуют	данные отсутствуют	данные отсутствуют
2	1.1.2	1.1.3	45°36.1´	23.61	данные отсутствуют	данные отсутствуют	данные отсутствуют
3	1.1.3	1.1.4	35°16.4´	23.4	данные отсутствуют	53:11:1800204:7	данные отсутствуют
4	1.1.4	1.1.5	31°20.7´	81.62	данные отсутствуют	53:11:1800204:7	данные отсутствуют
5	1.1.5	1.1.6	17°39.4´	15.13	данные отсутствуют	53:11:1800204:7	данные отсутствуют
6	1.1.6	1.1.7	14°24.1´	72.85	данные отсутствуют	53:11:1800204:7	данные отсутствуют
7	1.1.7	1.1.8	19°22.2´	13.57	данные отсутствуют	53:11:1800204:7	данные отсутствуют
8	1.1.8	1.1.9	24°48.7´	7.89	данные отсутствуют	53:11:1800204:7	данные отсутствуют
9	1.1.9	1.1.10	31°14.8´	6.25	данные отсутствуют	53:11:1800204:7	данные отсутствуют
10	1.1.10	1.1.11	37°2.0´	11.27	данные отсутствуют	53:11:1800204:7	данные отсутствуют
11	1.1.11	1.1.12	44°40.5´	41.09	данные отсутствуют	53:11:1800204:7	данные отсутствуют
12	1.1.12	1.1.13	47°28.7´	62.47	данные отсутствуют	53:11:1800204:7	данные отсутствуют
13	1.1.13	1.1.14	160°31.1´	341.65	данные отсутствуют	данные отсутствуют	данные отсутствуют
14	1.1.13	1.1.13			данные отсутствуют	53:11:1800205:13	данные отсутствуют
15	1.1.14	1.1.15	164°18.7´	253.92	данные отсутствуют	53:11:1800205:34	данные отсутствуют
16	1.1.15	1.1.16	296°7.7´	320.86	данные отсутствуют	данные отсутствуют	данные отсутствуют
17	1.1.16	1.1.17	320°49.4´	29.06	данные отсутствуют	данные отсутствуют	данные отсутствуют
18	1.1.17	1.1.18	326°58.9´	51.06	данные отсутствуют	данные отсутствуют	данные отсутствуют
19	1.1.18	1.1.19	323°42.9´	70.19	данные отсутствуют	данные отсутствуют	данные отсутствуют
20	1.1.19	1.1.1	5°16.0´	3.6	данные отсутствуют	данные отсутствуют	данные отсутствуют

полное наименование должности	 ДОКУМЕНТ ПОДПИСАН ЭЛЕКТРОННОЙ ПОДПИСЬЮ Сертификат: 009F0BDC181A023B64597F1E2579BEFB50 Владелец: ФЕДЕРАЛЬНАЯ СЛУЖБА ГОСУДАРСТВЕННОЙ РЕГИСТРАЦИИ, КАДАСТРА И КАРТОГРАФИИ Действителен: с 02.08.2024 по 26.10.2025	инициалы, фамилия

Выписка из Единого государственного реестра недвижимости об объекте недвижимости  
Описание местоположения земельного участка

Земельный участок			
вид объекта недвижимости			
Лист № 1 раздела 3.2	Всего листов раздела 3.2: 1	Всего разделов: 7	Всего листов выписки: 12
08.10.2024г. № КУВИ-001/2024-249081921			
Кадастровый номер:		53:11:1800204:17	

Сведения о характерных точках границы земельного участка				
Система координат МСК 53 (Зона-2)				
Номер точки	Координаты, м		Описание закрепления на местности	Средняя квадратичная погрешность определения координат характерных точек границ земельного участка, м
	X	Y		
1	2	3	4	5
1	555875.43	2166210.25	-	0.1
2	555879.13	2166214.79	-	0.1
3	555895.65	2166231.66	-	0.1
4	555914.75	2166245.17	-	0.1
5	555984.46	2166287.63	-	0.1
6	555998.88	2166292.22	-	0.1
7	556069.44	2166310.34	-	0.1
8	556082.24	2166314.84	-	0.1
9	556089.4	2166318.15	-	0.1
10	556094.74	2166321.39	-	0.1
11	556103.74	2166328.18	-	0.1
12	556132.96	2166357.07	-	0.1
13	556175.18	2166403.11	-	0.1
14	555853.09	2166517.05	-	0.1
15	555608.63	2166585.71	-	0.1
16	555749.93	2166297.64	-	0.1
17	555772.46	2166279.28	-	0.1
18	555815.27	2166251.46	-	0.1
19	555871.85	2166209.92	-	0.1
1	555875.43	2166210.25	-	0.1

полное наименование должности	<div><div>ДОКУМЕНТ ПОДПИСАН ЭЛЕКТРОННОЙ ПОДПИСЬЮ</div><div>Сертификат: 009F0BDC181A023B64597F1E2579BEFB50</div><div>Владелец: ФЕДЕРАЛЬНАЯ СЛУЖБА ГОСУДАРСТВЕННОЙ РЕГИСТРАЦИИ, КАДАСТРА И КАРТОГРАФИИ</div><div>Действителен: с 02.08.2024 по 26.10.2025</div></div>	инициалы, фамилия


Выписка из Единого государственного реестра недвижимости об объекте недвижимости  
Сведения о частях земельного участка

Земельный участок			
вид объекта недвижимости			
Лист № 1 раздела 4	Всего листов раздела 4: 2	Всего разделов: 7	Всего листов выписки: 12
08.10.2024г. № КУВИ-001/2024-249081921			
Кадастровый номер:		53:11:1800204:17	
План (чертеж, схема) части земельного участка		Учетный номер части: 53:11:1800204:17/1	
Масштаб 1:3000		Условные обозначения:	

полное наименование должности	 ДОКУМЕНТ ПОДПИСАН ЭЛЕКТРОННОЙ ПОДПИСЬЮ Сертификат: 009F0BDC181A023B64597F1E2579BEFB50 Владелец: ФЕДЕРАЛЬНАЯ СЛУЖБА ГОСУДАРСТВЕННОЙ РЕГИСТРАЦИИ, КАДАСТРА И КАРТОГРАФИИ Действителен: с 02.08.2024 по 26.10.2025	инициалы, фамилия

Земельный участок			
вид объекта недвижимости			
Лист № 2 раздела 4	Всего листов раздела 4: 2	Всего разделов: 7	Всего листов выписки: 12
08.10.2024г. № КУВИ-001/2024-249081921			
Кадастровый номер:		53:11:1800204:17	

План (чертеж, схема) части земельного участка		Учетный номер части: 53:11:1800204:17/2	
Масштаб 1:3000	Условные обозначения:		


полное наименование должности	 ДОКУМЕНТ ПОДПИСАН ЭЛЕКТРОННОЙ ПОДПИСЬЮ Сертификат: 009F0BDC181A023B64597F1E2579BEFB50 Владелец: ФЕДЕРАЛЬНАЯ СЛУЖБА ГОСУДАРСТВЕННОЙ РЕГИСТРАЦИИ, КАДАСТРА И КАРТОГРАФИИ Действителен: с 02.08.2024 по 26.10.2025	инициалы, фамилия




Выписка из Единого государственного реестра недвижимости об объекте недвижимости  
Сведения о частях земельного участка

Земельный участок			
вид объекта недвижимости			
Лист № 1 раздела 4.1	Всего листов раздела 4.1: 2	Всего разделов: 7	Всего листов выписки: 12
08.10.2024г. № КУВИ-001/2024-249081921			
Кадастровый номер:		53:11:1800204:17	

Учетный номер части	Площадь, м2	Содержание ограничения в использовании или ограничения права на объект недвижимости или обременения объекта недвижимости
1	2	3
53:11:1800204:17/1	7001	вид ограничения (обременения): ограничения прав на земельный участок, предусмотренные статьей 56 Земельного кодекса Российской Федерации; Срок действия: не установлен; реквизиты документа-основания: сопроводительное письмо от 27.03.2019 № 330 выдан: Администрация; документ, содержащий текстовое и графическое описание объекта от 26.03.2019 № -; постановление от 24.02.2009 № 160; Содержание ограничения (обременения): Зона с особыми условиями использования территорий: Охранная зона инженерных коммуникаций Содержание ограничений: В соответствии с Правилами охраны электрических сетей, размещенных на земельных участках, утвержденными Постановлением Правительства Российской Федерации «О порядке установления охранных зон объектов электросетевого хозяйства и особых условий использования земельных участков, расположенных в границах таких зон» № 160 от 24 февраля 2009 г.: П. 8. В охранных зонах запрещается осуществлять любые действия, которые могут нарушить безопасную работу объектов электросетевого хозяйства, в том числе привести к их повреждению или уничтожению, и (или) повлечь причинение вреда жизни, здоровью граждан и имуществу физических или юридических лиц, а также повлечь нанесение экологического ущерба и возникновение пожаров, в том числе: а) набрасывать на провода и опоры воздушных линий электропередачи посторонние предметы, а также подниматься на опоры воздушных линий электропередачи; б) размещать любые объекты и предметы (материалы) в пределах созданных в соответствии с требованиями нормативно-технических документов проходов и подъездов для доступа к объектам электросетевого хозяйства, а также проводить любые работы и возводить сооружения, которые могут препятствовать доступу к объектам электросетевого хозяйства, без создания необходимых для такого доступа проходов и подъездов; в) находиться в пределах огороженной территории и помещениях распределительных устройств и подстанций, открывать двери и люки распределительных устройств и подстанций, производить переключения и подключения в электрических сетях (указанное требование не распространяется на работников, занятых выполнением разрешенных в установленном порядке работ), разводить огонь в пределах охранных зон вводных и распределительных устройств, подстанций, воздушных линий электропередачи, а также в охранных зонах кабельных линий электропередачи; г) размещать свалки; д) производить работы ударными механизмами, сбрасывать тяжести массой свыше 5 тонн, производить сброс и слив едких и коррозионных веществ и горюче-смазочных материалов (в охранных зонах подземных кабельных линий электропередачи).П. 10. В пределах охранных зон без письменного решения о согласовании сетевых организаций юридическим и физическим лицам запрещаются: а)

полное наименование должности	 ДОКУМЕНТ ПОДПИСАН ЭЛЕКТРОННОЙ ПОДПИСЬЮ Сертификат: 009F0BDC181A023B64597F1E2579BEFB50 Владелец: ФЕДЕРАЛЬНАЯ СЛУЖБА ГОСУДАРСТВЕННОЙ РЕГИСТРАЦИИ, КАДАСТРА И КАРТОГРАФИИ Действителен: с 02.08.2024 по 26.10.2025	инициалы, фамилия

Земельный участок			
вид объекта недвижимости			
Лист № 2 раздела 4.1	Всего листов раздела 4.1: 2	Всего разделов: 7	Всего листов выписки: 12
08.10.2024г. № КУВИ-001/2024-249081921			
Кадастровый номер:		53:11:1800204:17	
		<p>строительство, капитальный ремонт, реконструкция или снос зданий и сооружений; б) горные, взрывные, мелиоративные работы, в том числе связанные с временным затоплением земель; в) посадка и вырубка деревьев и кустарников; г) дноуглубительные, землечерпальные и погрузочно-разгрузочные работы, добыча рыбы, других водных животных и растений придонными орудиями лова, устройство водоемов, колка и заготовка льда (в охранных зонах подводных кабельных линий электропередачи); д) проход судов, у которых расстояние по вертикали от верхнего крайнего габарита с грузом или без груза до нижней точки провеса проводов переходов воздушных линий электропередачи через водоемы менее минимально допустимого расстояния, в том числе с учетом максимального уровня подъема воды при паводке; е) проезд машин и механизмов, имеющих общую высоту с грузом или без груза от поверхности дороги более 4,5 метра (в охранных зонах воздушных линий электропередачи); ж) земляные работы на глубине более 0,3 метра (на вспахиваемых землях на глубине более 0,45 метра), а также планировка грунта (в охранных зонах подземных кабельных линий электропередачи); з) полив сельскохозяйственных культур в случае, если высота струи воды может составить свыше 3 метров (в охранных зонах воздушных линий электропередачи); и) полевые сельскохозяйственные работы с применением сельскохозяйственных машин и оборудования высотой более 4 метров (в охранных зонах воздушных линий электропередачи) или полевые сельскохозяйственные работы, связанные с вспашкой земли (в охранных зонах кабельных линий электропередачи).;</p> <p>Реестровый номер границы: 53:11-6.523; Вид объекта реестра границ: Зона с особыми условиями использования территории; Вид зоны по документу: Охранная зона объекта электросетевого хозяйства: «ВЛ-10 кВ Л-2 ПС Борки»; Тип зоны: Охранная зона инженерных коммуникаций; Номер: б/н</p>	
53:11:1800204:17/2	7001	<p>вид ограничения (обременения): ограничения прав на земельный участок, предусмотренные статьей 56 Земельного кодекса Российской Федерации; Срок действия: не установлен; реквизиты документа-основания: ПОСТАНОВЛЕНИЕ "Об установлении публичного сервитута" от 18.01.2023 № 33 выдан: Администрация Новгородского муниципального района Новгородской области; Содержание ограничения (обременения): Публичный сервитут устанавливается с учетом необходимости обеспечения безопасной эксплуатации объекта электросетевого хозяйства: "ВЛ-10 кВ Л-2 ПС Борки". Срок публичного сервитута: в соответствии с п.8 ст.39.43 ЗК РФ публичный сервитут считается установленным со дня внесения сведений о нем в Единый государственный реестр недвижимости, согласно Приказу Министерства энергетики Российской Федерации от 07.10.2021 г. № 1029 срок публичного сервитута составляет 49 лет. Владелец публичного сервитута: Публичное акционерное общество "Россети Северо-Запад", ИНН 7802312751, ОГРН 1047855175785, почтовый адрес: 196247, город Санкт-Петербург, площадь Конституции, дом 3, литер А, помещение 16Н, адрес электронной почты: post@mrsksevzap.ru.; Реестровый номер границы: 53:11-6.5291; Вид объекта реестра границ: Зона с особыми условиями использования территории; Вид зоны по документу: Публичный сервитут объекта электросетевого хозяйства: ВЛ-10 кВ Л-2 ПС Борки; Тип зоны: Зона публичного сервитута</p>	

		ДОКУМЕНТ ПОДПИСАН ЭЛЕКТРОННОЙ ПОДПИСЬЮ	
Сертификат: 009F0BDC181A023B64597F1E2579BEFB50			
Владелец: ФЕДЕРАЛЬНАЯ СЛУЖБА ГОСУДАРСТВЕННОЙ РЕГИСТРАЦИИ, КАДАСТРА И КАРТОГРАФИИ			
Действителен: с 02.08.2024 по 26.10.2025			
полное наименование должности		инициалы, фамилия	

Выписка из Единого государственного реестра недвижимости об объекте недвижимости  
Сведения о частях земельного участка

Земельный участок			
вид объекта недвижимости			
Лист № 1 раздела 4.2	Всего листов раздела 4.2: 2	Всего разделов: 7	Всего листов выписки: 12
08.10.2024г. № КУВИ-001/2024-249081921			
Кадастровый номер:		53:11:1800204:17	

Сведения о характерных точках границы части (частей) земельного участка				
Учетный номер части: 53:11:1800204:17/1				
Система координат				
Номер точки	Координаты, м		Описание закрепления на местности	Средняя квадратичная погрешность определения координат характерных точек границ земельного участка, м
	X	Y		
1	2	3	4	5
1	555875.43	2166210.25	-	-
2	555879.13	2166214.79	-	-
3	555887.6	2166223.44	-	-
4	555885.39	2166227.44	-	-
5	555934.66	2166264.57	-	-
6	555991.2	2166307.2	-	-
7	556068.58	2166365.53	-	-
8	556136.56	2166416.77	-	-
9	556112.82	2166425.17	-	-
10	556055.94	2166382.3	-	-
11	555978.56	2166323.97	-	-
12	555922.02	2166281.34	-	-
13	555858.19	2166233.23	-	-
14	555870.56	2166210.87	-	-
15	555871.85	2166209.92	-	-
1	555875.43	2166210.25	-	-

		ДОКУМЕНТ ПОДПИСАН ЭЛЕКТРОННОЙ ПОДПИСЬЮ	
Сертификат: 009F0BDC181A023B64597F1E2579BEFB50		Владелец: ФЕДЕРАЛЬНАЯ СЛУЖБА ГОСУДАРСТВЕННОЙ РЕГИСТРАЦИИ, КАДАСТРА И КАРТОГРАФИИ	
Действителен: с 02.08.2024 по 26.10.2025			
полное наименование должности			инициалы, фамилия

Земельный участок			
вид объекта недвижимости			
Лист № 2 раздела 4.2	Всего листов раздела 4.2: 2	Всего разделов: 7	Всего листов выписки: 12
08.10.2024г. № КУВИ-001/2024-249081921			
Кадастровый номер:		53:11:1800204:17	

Сведения о характерных точках границы части (частей) земельного участка				
Учетный номер части: 53:11:1800204:17/2				
Система координат				
Номер точки	Координаты, м		Описание закрепления на местности	Средняя квадратичная погрешность определения координат характерных точек границ земельного участка, м
	X	Y		
1	2	3	4	5
1	555875.43	2166210.25	-	-
2	555879.13	2166214.79	-	-
3	555887.6	2166223.44	-	-
4	555885.39	2166227.44	-	-
5	555934.66	2166264.57	-	-
6	555991.2	2166307.2	-	-
7	556068.58	2166365.53	-	-
8	556136.56	2166416.77	-	-
9	556112.82	2166425.17	-	-
10	556055.94	2166382.3	-	-
11	555978.56	2166323.97	-	-
12	555922.02	2166281.34	-	-
13	555858.19	2166233.23	-	-
14	555870.56	2166210.87	-	-
15	555871.85	2166209.92	-	-
16	555875.43	2166210.25	-	-

полное наименование должности	<div><div>ДОКУМЕНТ ПОДПИСАН ЭЛЕКТРОННОЙ ПОДПИСЬЮ</div><div>Сертификат: 009F0BDC181A023B64597F1E2579BEFB50</div><div>Владелец: ФЕДЕРАЛЬНАЯ СЛУЖБА ГОСУДАРСТВЕННОЙ РЕГИСТРАЦИИ, КАДАСТРА И КАРТОГРАФИИ</div><div>Действителен: с 02.08.2024 по 26.10.2025</div></div>	инициалы, фамилия