







УСЛОВНЫЕ ОБОЗНАЧЕНИЯ:

-  Граница проектируемого участка
-  Граница охранной зоны инженерных сетей
-  Третья зона подтопления до 23-й отметки в Балтийской системе высот
-  Граница санитарного разрыва
-  Граница санитарно-защитной зоны
-  Граница земельных участков, установленных в соответствии с ЕГРН

Взам. инв. №							– ППТ			
	Погр. и дата							ДОКУМЕНТАЦИЯ ПО ПЛАНИРОВКЕ ТЕРРИТОРИИ		
						Внесение изменений в документацию по планировке территории – Проект межевания застроенной территории в части кадастрового квартала 53:11:2600101				
Изм		Кол.уч	Лист	№ док.	Погр.	Дата				
Разраб.	Жуколин О.А.					09.24	Материалы по обоснованию		Лист	Листов
Инв. № подл.							ППТ	1	2	
	Н.контр.	Жуколин О.А.					ИП Жуколин О.А.			
										Схема границ зон с особыми условиями использования территории. М 1:200