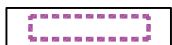



ТИ-1


УСЛОВНЫЕ ОБОЗНАЧЕНИЯ:



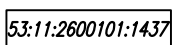
Граница проектируемого участка



Граница образуемого земельного участка



Граница земельных участков, установленных в соответствии с ЕГРН



Кадастровый номер земельного участка



Территориальная зона ТИ-1

Взам. инв. №									
	Погр. и дата								– ПМ
ДОКУМЕНТАЦИЯ ПО ПЛАНИРОВКЕ ТЕРРИТОРИИ Внесение изменений в документацию по планировке территории – Проект межевания застроенной территории в части кадастрового квартала 53:11:2600101									
Изм		Кол.уч	Лист	№ док.	Погр.	Дата		Лист	Листов
Разраб.		Жуколин О.А.			09.24	Основная часть (подлежащая утверждению) проекта	ПМ	2	2
Инв. № подл.	Н.контр.		Жуколин О.А.		09.24	Схема границ образуемых земельных участков на кадастровом плане территории, М 1:200	ИП Жуколин О.А.		