



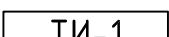



**УСЛОВНЫЕ ОБОЗНАЧЕНИЯ:**

-  Граница элемента планировочной структуры
-  Территория проектирования
-  Граница кадастрового квартала
-  Граница земельных участков, установленных в соответствии с ЕГРН
-  Территориальная зона
-  Номер кадастрового квартала

Взам. инв. №							– ПМ		
	Погн. и дата						<b>ДОКУМЕНТАЦИЯ ПО ПЛАНИРОВКЕ ТЕРРИТОРИИ</b> Внесение изменений в документацию по планировке территории – Проект межевания застроенной территории в части кадастрового квартала 53:11:2600101		
Инв. № подл.		Изм	Кол.уч	Лист	№ док.	Погн.	Дата	Основная часть (подлежащая утверждению) проекта	Лист
	Разраб.	Жуколин О.А.				09.24	ПМ		1
	Н.контр.	Жуколин О.А.				09.24	Чертеж межевания территории Элемент планировочной структуры. М 1:1000	ИП Жуколин О.А.	