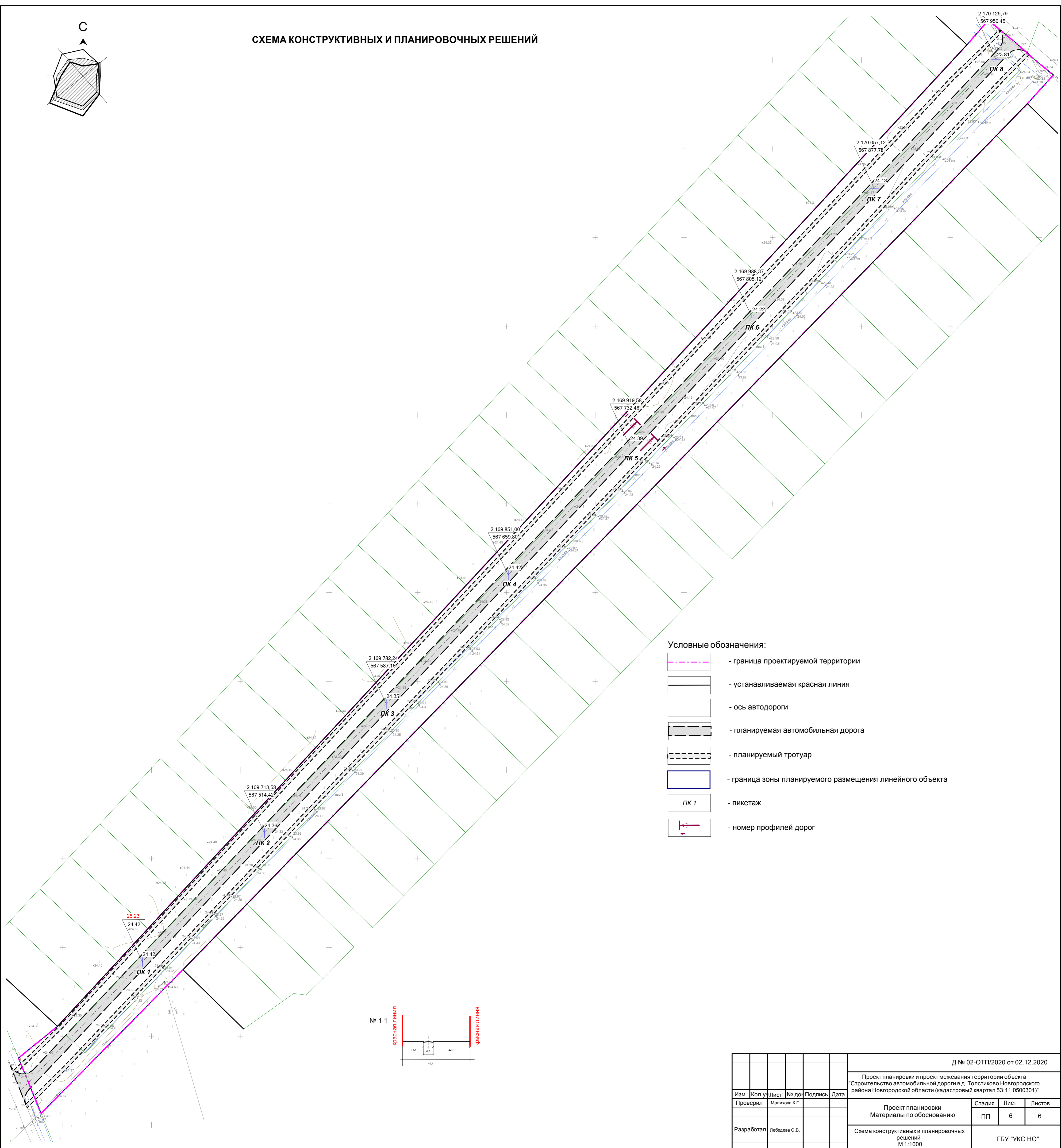
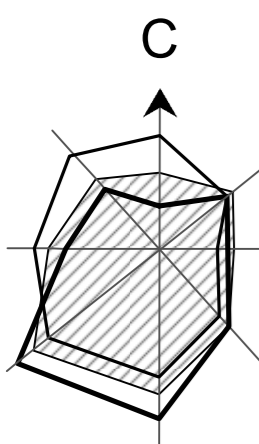


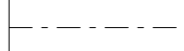





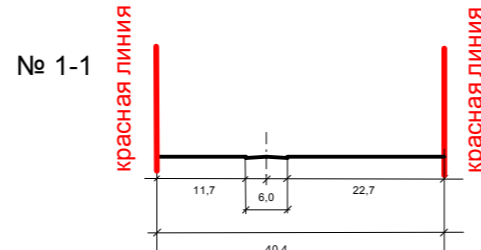


СХЕМА КОНСТРУКТИВНЫХ И ПЛАНИРОВОЧНЫХ РЕШЕНИЙ



Условные обозначения:

-  - граница проектируемой территории
-  - устанавливаемая красная линия
-  - ось автодороги
-  - планируемая автомобильная дорога
-  - планируемый тротуар
-  - граница зоны планируемого размещения линейного объекта
-  - пикетаж
-  - номер профилей дорог



						Д № 02-ОТП/2020 от 02.12.2020				
						Проект планировки и проект межевания территории объекта				
						"Строительство автомобильной дороги в д. Толстикovo Новгородского района Новгородской области (кадастровый квартал 53:11:0500301)"				
Изм.	Кол.у	Лист	№ док.	Подпись	Дата	Проект планировки		Стадия	Лист	Листов
Проверил				Малихова К.Г.		Материалы по обоснованию		ПП	6	6
Разработал				Лебедева О.В.		Схема конструктивных и планировочных решений		ГБУ "УКС НО"		
						М 1:1000				