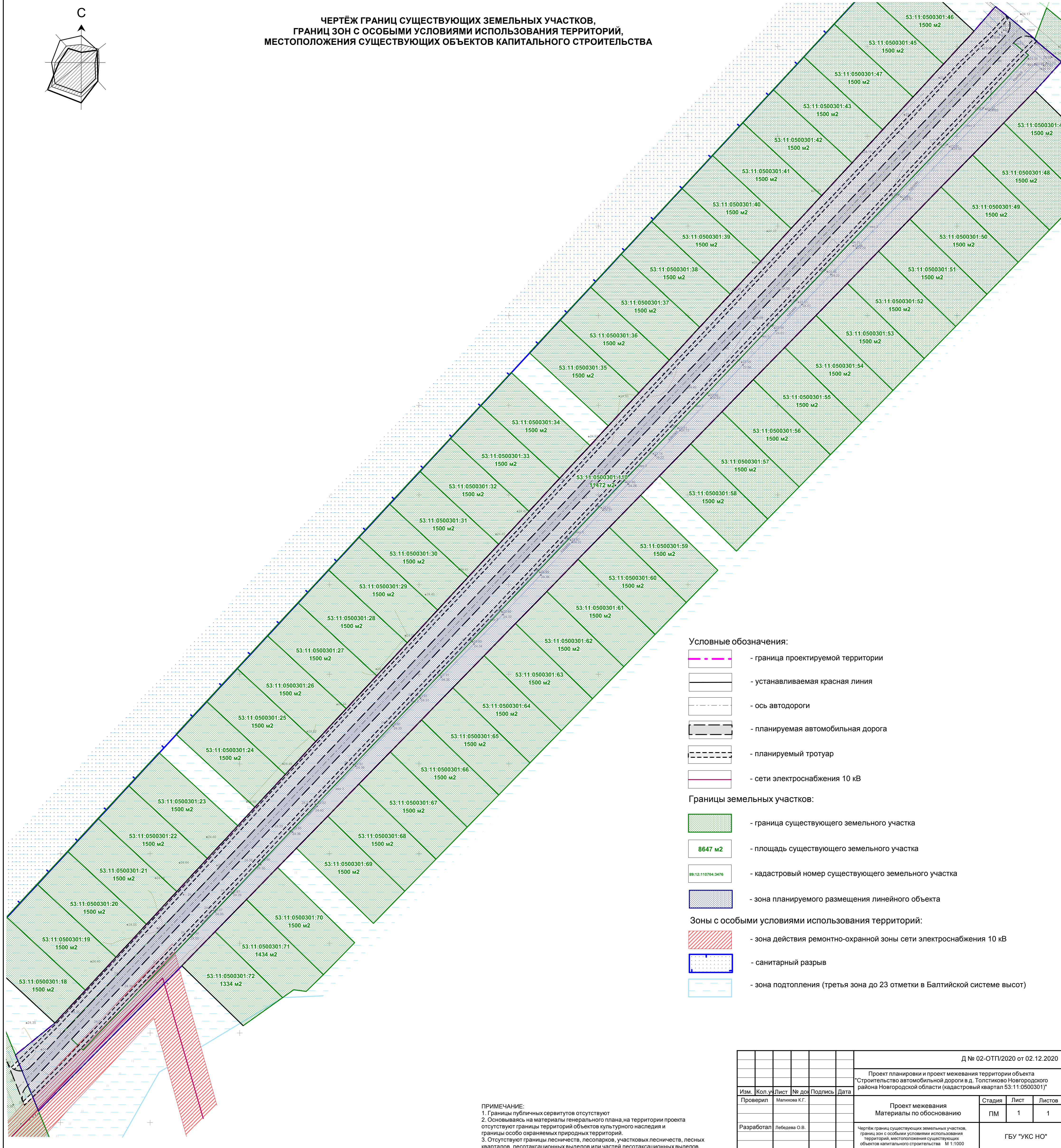
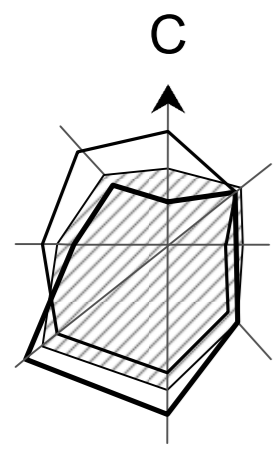












**ЧЕРТЁЖ ГРАНИЦ СУЩЕСТВУЮЩИХ ЗЕМЕЛЬНЫХ УЧАСТКОВ,  
ГРАНИЦ ЗОН С ОСОБЫМИ УСЛОВИЯМИ ИСПОЛЬЗОВАНИЯ ТЕРРИТОРИЙ,  
МЕСТОПОЛОЖЕНИЯ СУЩЕСТВУЮЩИХ ОБЪЕКТОВ КАПИТАЛЬНОГО СТРОИТЕЛЬСТВА**






**Условные обозначения:**

-  - граница проектируемой территории
-  - устанавливаемая красная линия
-  - ось автодороги
-  - планируемая автомобильная дорога
-  - планируемый тротуар
-  - сети электроснабжения 10 кВ

**Границы земельных участков:**

-  - граница существующего земельного участка
-  - площадь существующего земельного участка
-  - кадастровый номер существующего земельного участка
-  - зона планируемого размещения линейного объекта

**Зоны с особыми условиями использования территорий:**

-  - зона действия ремонтно-охранной зоны сети электроснабжения 10 кВ
-  - санитарный разрыв
-  - зона подтопления (третья зона до 23 отметки в Балтийской системе высот)

**ПРИМЕЧАНИЕ:**  
 1. Границы публичных сервитутов отсутствуют  
 2. Основываясь на материалы генерального плана, на территории проекта отсутствуют границы территорий объектов культурного наследия и границы особо охраняемых природных территорий.  
 3. Отсутствуют границы лесничеств, лесопарков, участков лесничеств, лесных кварталов, лесотаксационных выделов или частей лесотаксационных выделов.

						Д № 02-ОТП/2020 от 02.12.2020				
						Проект планировки и проект межевания территории объекта "Строительство автомобильной дороги в д. Толстикovo Новгородского района Новгородской области (кадастровый квартал 53:11:0500301)"				
Изм.	Кол. у.	Лист	№ док.	Подпись	Дата	Проект межевания Материалы по обоснованию		Стадия	Лист	Листов
Проверил				Маликова К.Г.		ПМ		1	1	
Разработал				Лебедева О.В.		Чертёж границ существующих земельных участков, границ зон с особыми условиями использования территорий, местоположения существующих объектов капитального строительства		М 1:1000		
						ГБУ "УКС НО"				