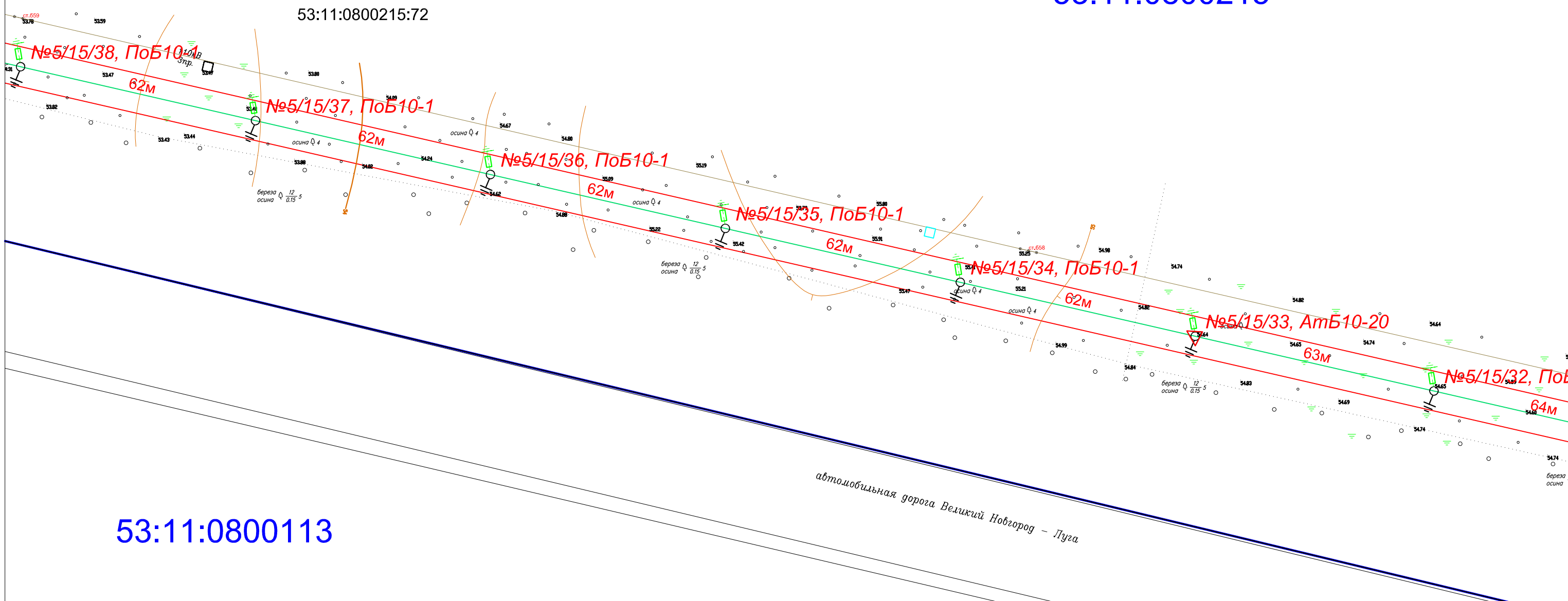


53:11:0800215

53:11:0800215:72

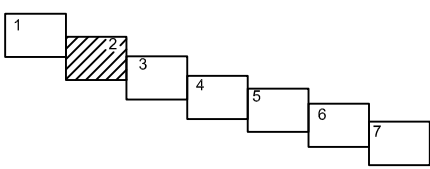
53:11:0800113



Условные обозначения:


- граница территории, в отношении которой осуществляется подготовка проекта планировки, совпадает с границами зоны планируемого размещения линейного объекта (ВЛ 10кВ)
- Проектируемая ось линии электропередачи ВЛ 10кВ
- Граница населенного пункта
- Граница кадастрового квартала
- 53:11:0080215 — Номер кадастрового квартала
- Граница земельного участка, сведения о котором содержатся в ЕГРН
- 53:11:0080215:72 — Кадастровый номер земельного участка
- №5/15/20 Проектируемая опора линии электропередачи ВЛ 10кВ
- ПоБ10-1 — номер опоры
- ПоБ10-1 — марка опоры

Схема расположения листов



							Проект планировки совмещенный с проектом межевания территории линейного объекта "Строительство участка ВЛ-10кВ от Л-7 ПС "Юго-Западная", ТП-10/0,4 кВ, ВЛИ-0.4 кВ для электроснабжения н.п. Ермолинское Новгородского района Новгородской области		
Изм.	Кол.уч.	Лист	N док	Подпись	Дата	Проект планировки территории Материалы по обоснованию			
						Стадия	Лист	Листов	
Рук сектора	Михайлова Н.А.					ПП и ПМ	2	7	
Разработал	Прудникова В.И.					АО "Новгородземпредприятие"			
						Схема конструктивных и планировочных решений М: 1:1000			
формат А3									

53:11:0800215

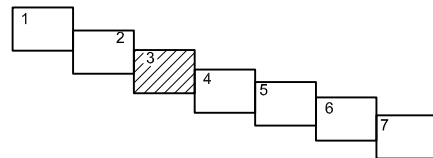


53:11:0800113

Условные обозначения:

- граница территории, в отношении которой осуществляется подготовка проекта планировки, совпадает с границами зоны планируемого размещения линейного объекта (ВЛ 10кВ)
- Проектируемая ось линии электропередачи ВЛ 10кВ
- Граница населенного пункта
- Граница кадастрового квартала
- 53:11:0080215 — Номер кадастрового квартала
- Граница земельного участка, сведения о котором содержатся в ЕГРН
- 53:11:0080215:72 — Кадастровый номер земельного участка
- №5/15/20 — Проектируемая опора линии электропередачи ВЛ 10кВ
- ПоБ10-1 — номер опоры
- №5/15/20 — марка опоры

Схема расположения листов



Изм.	Кол.уч.	Лист	N док	Подпись	Дата	Проект планировки совмещенный с проектом межевания территории линейного объекта "Строительство участка ВЛ-10кВ от Л-7 ПС "Юго-Западная", ТП-10/0,4 кВ, ВЛИ-0.4 кВ для электроснабжения н.п. Ермолинское Новгородского района Новгородской области			
						Проект планировки территории Материалы по обоснованию	Стадия	Лист	Листов
Рук сектора	Михайлова Н.А.						ПП и ПМ	3	7
Разработал	Прудникова В.И.					Схема конструктивных и планировочных решений М: 1:1000	АО "Новгородземпредприятие"		
							формат А3		

53:11:0800215

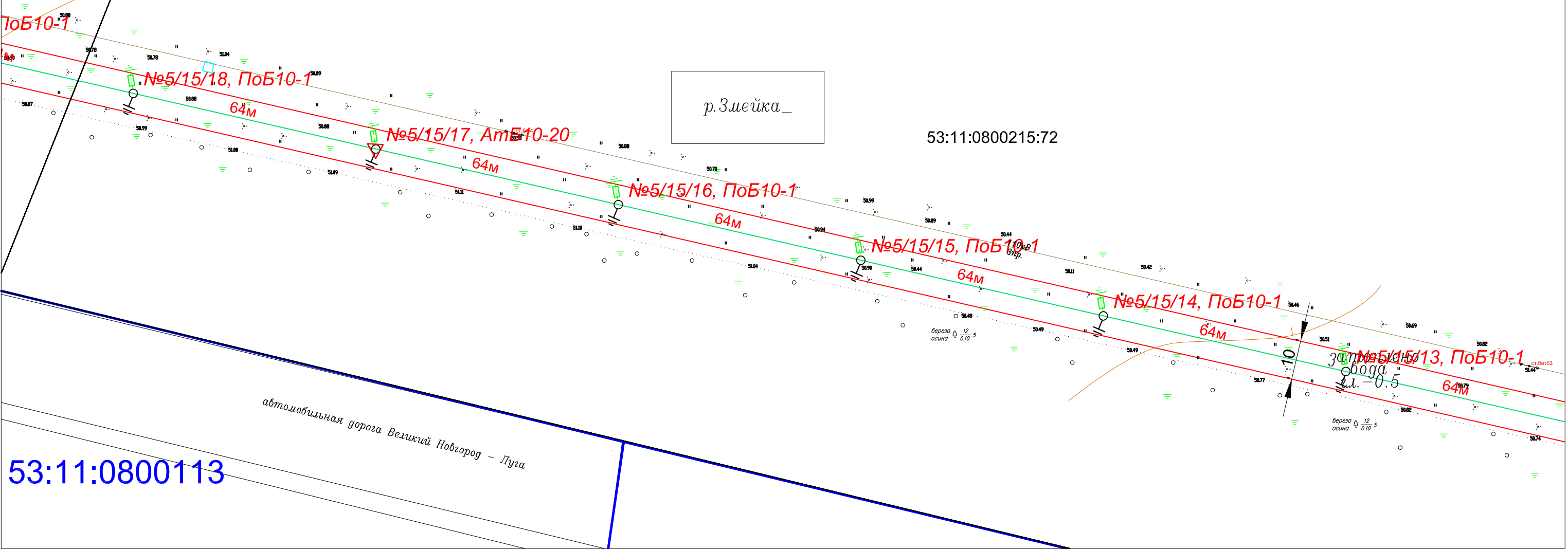
53:11:0800215:85

53:11:0800215:72

53:11:0800113

р. Змейка

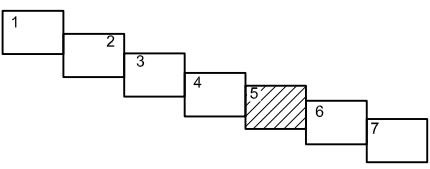
автомобильная дорога Великий Новгород – Луга



Условные обозначения:


- граница территории, в отношении которой осуществляется подготовка проекта планировки, совпадает с границами зоны планируемого размещения линейного объекта (ВЛ 10кВ)
- Проектируемая ось линии электропередачи ВЛ 10кВ
- Граница населенного пункта
- Граница кадастрового квартала
- 53:11:0080215 — Номер кадастрового квартала
- Граница земельного участка, сведения о котором содержатся в ЕГРН
- 53:11:0080215:72 — Кадастровый номер земельного участка
- №5/15/20 Проектируемая опора линии электропередачи ВЛ 10кВ
- ПоБ10-1 — номер опоры
- ПоБ10-1 — марка опоры

Схема расположения листов



Изм.	Кол.уч.	Лист	N док	Подпись	Дата	Проект планировки совмещенный с проектом межевания территории линейного объекта "Строительство участка ВЛ-10кВ от Л-7 ПС "Юго-Западная", ТП-10/0,4 кВ, ВЛИ-0.4 кВ для электроснабжения н.п. Ермолинское Новгородского района Новгородской области			
						Проект планировки территории	Стадия	Лист	Листов
						Материалы по обоснованию	ПП и ПМ	5	7
Рук сектора		Михайлова Н.А.				Схема конструктивных и планировочных решений М: 1:1000	АО "Новгородземпредприятие"		
Разработал		Прудникова В.И.							

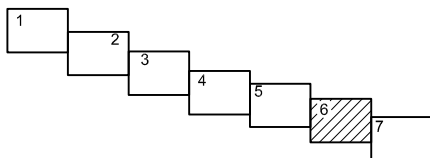
53:11:0800215



Условные обозначения:

- граница территории, в отношении которой осуществляется подготовка проекта планировки, совпадает с границами зоны планируемого размещения линейного объекта (ВЛ 10кВ)
- Проектируемая ось линии электропередачи ВЛ 10кВ
- Граница населенного пункта
- Граница кадастрового квартала
- 53:11:0080215 — Номер кадастрового квартала
- Граница земельного участка, сведения о котором содержатся в ЕГРН
- 53:11:0080215:72 — Кадастровый номер земельного участка
- №5/15/20 Проектируемая опора линии электропередачи ВЛ 10кВ
- ПоБ10-1 — номер опоры
- ПоБ10-1 — марка опоры

Схема расположения листов



Изм.	Кол.уч.	Лист	N док	Подпись	Дата	Проект планировки совмещенный с проектом межевания территории линейного объекта "Строительство участка ВЛ-10кВ от Л-7 ПС "Юго-Западная", ТП-10/0,4 кВ, ВЛИ-0.4 кВ для электроснабжения н.п. Ермолинское Новгородского района Новгородской области			
						Проект планировки территории Материалы по обоснованию	Стадия	Лист	Листов
							ПП и ПМ	6	7
Рук сектора	Михайлова Н.А.					Схема конструктивных и планировочных решений М: 1:1000	АО "Новгородземпредприятие"		
Разработал	Прудникова В.И.								

