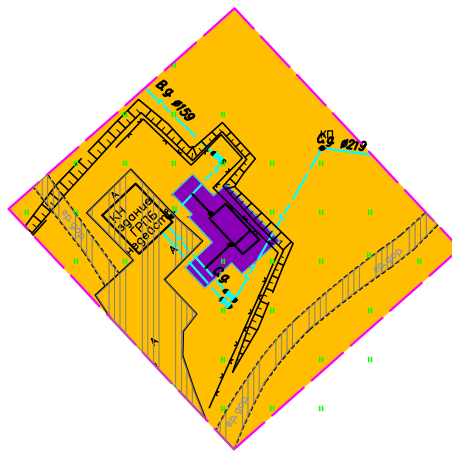











ЧАСТЬ 1. Графическая часть
1.2. Чертеж планировки территории



Условные обозначения

-  Граница территории
-  Существующие сети газоснабжения
-  Линия размещения проектируемого газопровода
-  Земельный участок под размещение проектируемого газопровода
-  Дороги и проезды
-  Зона застройки индивидуальными жилыми домами Ж.1 (жилые зоны)

					Проект планировки и проект межевания (обосновывающая часть) N ПП-03/16-013		
					Реконструкция участка газопровода высокого и среднего давления от газораспределительной станции д.Ермолино до котельной д.Борки с установкой ГРПБ, д.Воробейка, Новгородский район (инв.ННГ1011096)		
					Лит	Масштаб	
Изм.	Лист	№докум	Подп.	Дата	1:1000		
Разработал		Точилин					
Проверил		Дегтярев					
					Лист 1	Листов 1	
					Чертеж планировки территории М 1:1000		
					 ООО "ПИК"		
Н. контр.		Дегтярев	