



**ГеоСтройИзыскания**

Общество с ограниченной ответственностью  
«ГеоСтройИзыскания» (ООО «ГСИ»)

Юридический адрес: 160009, РФ, Вологодская обл.,  
г.Вологда, ул.Челюскинцев, д.32, оф.801

Почтовый адрес: 160009, РФ, Вологодская обл.,  
г.Вологда, ул.Челюскинцев, д.32, оф.801

ИНН 3525281011 КПП 352501001

ОГРН 1123525009541

Тел./факс: (8172) 78-78-68

**Заказчик – ООО «Северная компания»**

**ГАЗОПРОВОД МЕЖПОСЕЛКОВЫЙ СРЕДНЕГО  
ДАВЛЕНИЯ Д.БОЖОНКА - Д.БЕЛАЯ ГОРА  
НОВГОРОДСКОГО РАЙОНА  
НОВГОРОДСКОЙ ОБЛАСТИ**

**ПРОЕКТ ПЛАНИРОВКИ И ПРОЕКТ  
МЕЖЕВАНИЯ ТЕРРИТОРИИ  
ЛИНЕЙНОГО ОБЪЕКТА**

**ТОМ 3**

**ОСНОВНАЯ ЧАСТЬ ПРОЕКТА ПЛАНИРОВКИ ТЕРРИТОРИИ**

**2875.085.П.0/0.1296-ПМ.ОЧ**

**Вологда**

**2022**



**GeoСтройИзыскания**

Общество с ограниченной ответственностью  
«GeoСтройИзыскания» (ООО «ГСИ»)

Юридический адрес: 160009, РФ, Вологодская обл.,  
г.Вологда, ул.Челюскинцев, д.32, оф.801

Почтовый адрес: 160009, РФ, Вологодская обл.,  
г.Вологда, ул.Челюскинцев, д.32, оф.801

ИНН 3525281011 КПП 352501001

ОГРН 1123525009541

Тел./факс: (8172) 78-78-68

**Заказчик – ООО «Северная Компания»**

**ГАЗОПРОВОД МЕЖПОСЕЛКОВЫЙ СРЕДНЕГО  
ДАВЛЕНИЯ Д.БОЖОНКА - Д.БЕЛАЯ ГОРА  
НОВГОРОДСКОГО РАЙОНА  
НОВГОРОДСКОЙ ОБЛАСТИ**

**ПРОЕКТ ПЛАНИРОВКИ И ПРОЕКТ  
МЕЖЕВАНИЯ ТЕРРИТОРИИ  
ЛИНЕЙНОГО ОБЪЕКТА**


**ТОМ 3**

**ПРОЕКТ МЕЖЕВАНИЯ ТЕРРИТОРИИ**


Коммерческий директор

Кадастровый инженер



/  /

Е.А.Морозов

/  /

Е.Н.Суровцева

**Вологда  
2022**

## Содержание

|   |    |
|---|----|
| Введение.....   | 4  |
| 1 Особенности формирования земельного участка для размещения линейного объекта .....  | 5  |
| 2 Перечень и сведения о площади образуемых земельных участков, которые будут отнесены к территориям общего пользования или имуществу общего пользования, в том числе в отношении которых предполагаются резервирование и (или) изъятие для государственных или муниципальных нужд.....  | 13 |
| 3 Перечень кадастровых номеров существующих земельных участков, на которых линейный объект может быть размещен на условиях сервитута, публичного сервитута, их адреса или описание местоположения, перечень и адреса расположенных на таких земельных участках объектов недвижимого имущества (при наличии сведений о них в Едином государственном реестре недвижимости)..... | 13 |
| 4 Каталоги координат характерных точек границ публичного сервитута, испрашиваемого на период строительства и эксплуатации объекта .....   | 16 |
| 5. Целевое назначение лесов, вид (виды) разрешенного использования лесного участка, количественные и качественные характеристики лесного участка, сведения о нахождении лесного участка в границах особо защитных участках лесов  | 19 |
| Графическая часть.....  | 37 |
| 1. Чертеж межевания территории.....   | 37 |

## **Введение**

Подготовка проекта межевания подлежащей застройке территории осуществляется в целях установления публичного сервитута для размещения линейного объекта: «Газопровод межпоселковый среднего давления д.Божонка-д.Белая Гора Новгородского района Новгородской области».

При подготовке проекта межевания территории определение местоположения границ публичного сервитута осуществляется в соответствии с градостроительными регламентами и нормами отвода земельных участков для конкретных видов деятельности, иными требованиями к образуемым и (или) изменяемым земельным участкам, установленными федеральными законами и законами субъектов Российской Федерации, техническими регламентами, сводами правил.

Проект планировки и межевания территории разрабатывается на основании Программы газификации регионов Российской Федерации, утвержденной Председателем Правления ПАО «Газпром» А.Б. Миллером, а также в соответствии Постановления Правительства Российской Федерации от 02.04.2022 №575 «Об особенностях подготовки, согласования, утверждения, продления сроков действия документации по планировке территории, градостроительных планов земельных участков, выдачи разрешений на строительство объектов капитального строительства, разрешений на ввод в эксплуатацию».

Проектируемая территория расположена на территории Новгородской области, Новгородского района, Бронницкого, Савинского сельского поселения.

Объект расположен в границах кадастровых кварталов: 53:11:0200202, 53:11:0200203, 53:11:0200204, 53:1160200206, 53:11:0200209, 53:11:0200210, 53:11:0200308, 53:11:1200709, 53:11:1200715, 53:11:1200717.

В соответствии с Правилами землепользования и застройки Муниципального образования «Савинское сельское поселение», Бронницкого сельского поселения Новгородского муниципального района Новгородской области, рассматриваемый участок под строительство располагается в границах территориальных зон:

- ЛФ – зона лесного фонда
- ТП – зона производственная
- СХ1 – зона земель сельскохозяйственного назначения
- ВФ – зона водного фонда

Согласно п.4 ст. 36 Градостроительного кодекса РФ действие градостроительного регламента не распространяется на земельные участки, предназначенные для размещения линейных объектов и (или) занятые линейными объектами. Предельные (максимальные и минимальные) размеры земельных участков, на которые действие градостроительных регламентов не распространяется, не установлены (п.2 ст. 11.9 Земельного кодекса РФ).

На чертеже границ существующих земельных участков отображены земельные участки, учтенные в Едином государственном реестре недвижимости.

## **1 Особенности формирования земельного участка для размещения линейного объекта**

Для размещения линейного объекта «Газопровод межпоселковый среднего давления д.Божонка-д.Белая Гора Новгородского района Новгородской области» предполагается установить публичный сервитут на период строительства и эксплуатации объекта. Перечень и сведения о площади земельных участков и частей земельных участков, в том числе возможные способы их использования представлены в Таблице 1.

Согласно сведениям документов территориального планирования и Единого государственного реестра недвижимости, размещение проектируемого объекта планируется на землях следующих категорий:

- земли промышленности, энергетики, транспорта, связи, радиовещания, телевидения, информатики, земли для обеспечения космической деятельности, земли обороны, безопасности и земли иного специального назначения;

- земли сельскохозяйственного назначения

- земли лесного фонда.

- земли водного фонда

Таблица 1

| №  | Кадастровый номер земельного участка | Категория земель                       | Адрес (местоположение) исходного земельного участка по сведениям ЕГРН | Вид разрешенного использования земельного участка по классификатору | Вид разрешенного использования земельного участка по документу | Вид права, землепользователь                   | Площадь | Способ использования земель, земельных участков |
|----|--------------------------------------|--|---|---|--|--|---------|---|
| 1  | 2                                    | 3                                      | 4   | 5   | 6  | 7  | 8       | 9   |
| 1. | 53:11:1200709:3У1                    | Земли сельскохозяйственного назначения | Российская Федерация, Новгородская область, Новгородский район        | -   | -  | Государственная собственность до разграничения | 4243    | Публичный сервитут                              |
| 2. | 53:11:1200709:3У2                    | Земли промышленности                   | Российская Федерация, Новгородская область, Новгородский район        | -   | -  | Государственная собственность до разграничения | 9083    | Публичный сервитут                              |
| 3. | 53:11:1200717:3У1                    | Земли промышленности                   | Российская Федерация, Новгородская область, Новгородский район        | -   | -  | Государственная собственность до разграничения | 3356    | Публичный сервитут                              |
| 4. | 53:11:1200717:3У2                    | Земли сельскохозяйственного назначения | Российская Федерация, Новгородская область, Новгородский район        | -   | -  | Государственная собственность до разграничения | 1649    | Публичный сервитут                              |
| 5. | 53:11:1200717:3У3                    | Земли водного фонда                    | Российская Федерация, Новгородская область, Новгородский район        | -   | -  | Государственная собственность до разграничения | 20104   | Публичный сервитут                              |
| 6. | 53:11:0200210:3У1                    | Земли водного фонда                    | Российская Федерация, Новгородская область, Новгородский район        | -   | -  | Государственная собственность до разграничения | 24298   | Публичный сервитут                              |
| 7. | 53:11:0200210:3У2                    | Земли сельскохозяйственного назначения | Российская Федерация, Новгородская область, Новгородский район        | -   | -  | Государственная собственность до разграничения | 2337    | Публичный сервитут                              |
| 8. | 53:11:0200204:3У1                    | Земли населённых пунктов               | Российская Федерация, Новгородская область, Новгородский район        | -   | -  | Государственная собственность до разграничения | 24038   | Публичный сервитут                              |
| 9. | 53:11:0200209:3У1                    | Земли сельскохозяйственного назначения | Российская Федерация, Новгородская область, Новгородский район        | -   | -  | Государственная собственность до разграничения | 7576    | Публичный сервитут                              |

| №   | Кадастровый номер земельного участка                                | Категория земель                       | Адрес (местоположение) исходного земельного участка по сведениям ЕГРН  | Вид разрешенного использования земельного участка по классификатору | Вид разрешенного использования земельного участка по документу | Вид права, землепользователь  | Площадь | Способ использования земель, земельных участков |
|-----|---|--|--|---|--|---|---------|---|
| 1   | 2   | 3                                      | 4  | 5   | 6  | 7   | 8       | 9   |
| 10. | 53:11:0200203:3У1   | Земли сельскохозяйственного назначения | Российская Федерация, Новгородская область, Новгородский район   | -   | -  | Государственная собственность до разграничения  | 340     | Публичный сервитут                              |
| 11. | 53:11:0200202:3У1   | Земли сельскохозяйственного назначения | Российская Федерация, Новгородская область, Новгородский район   | -   | -  | Государственная собственность до разграничения  | 15      | Публичный сервитут                              |
| 12. | 53:11:0200204:394/пс  | Земли сельскохозяйственного назначения | Российская Федерация, Новгородская область, Новгородский район   | -   | Для ведения сельскохозяйственного назначения                   | Собственность/Пиреев Николай Иванович   | 410     | Публичный сервитут                              |
| 13. | ЕЗП<br>53:11:0000000:266/пс<br>(обособленный зу<br>53:11:1200709:24 | Земли промышленности                   | Российская Федерация, Новгородская область, Новгородский район   | -   | Для обустройства и содержания коммуникаций                     | Собственность/Российская Федерация;<br>Аренда/<br>Открытое акционерное общество "ГАЗПРОМ"   | 121     | Публичный сервитут                              |
| 14. | 53:11:0000000:104/пс  | Земли промышленности                   | Новгородская область, р-н Новгородский, с/п Новоселицкое, гна земельном участке расположено сооружение, автомобильная дорога Божонское шоссе | -   | Для эксплуатации автодороги                                    | Собственность/Новгородская область;<br>Постоянное (бессрочное) пользование/<br>Государственное областное казенное учреждение "Управление автомобильных дорог Новгородской области "Новгородавтодор" | 600     | Публичный сервитут                              |
| 15. | 53:11:1200717:6/пс  | Земли лесного фонда                    | Новгородская область, р-н Новгородский, Новоселицкое лесничество, Пригородное участковое лесничество, лесной квартал № 172                   | -   | Для ведения лесного хозяйства и эксплуатации лесного фонда     | Собственность/Российская Федерация;<br>Аренда/<br>ПАО "Газпром"   | 14922   | Публичный сервитут                              |

| №   | Кадастровый номер земельного участка | Категория земель                       | Адрес (местоположение) исходного земельного участка по сведениям ЕГРН  | Вид разрешенного использования земельного участка по классификатору | Вид разрешенного использования земельного участка по документу | Вид права, землепользователь  | Площадь | Способ использования земель, земельных участков |
|-----|--------------------------------------|--|--|---|--|---|---------|---|
| 1   | 2                                    | 3                                      | 4  | 5   | 6  | 7   | 8       | 9   |
| 16. | 53:11:0200210:3/пс                   | Земли сельскохозяйственного назначения | Новгородская область, Новгородский район, с/п Бронницкое   | -   | Для сельскохозяйственного производства                         | Собственность/Пиреев Николай Иванович   | 9927    | Публичный сервитут                              |
| 17. | 53:11:0200210:10/пс                  | Земли сельскохозяйственного назначения | Новгородская область, Новгородский район, с/п Бронницкое   | -   | Для сельскохозяйственного использования                        | Собственность/Малькова Ольга Вячеславовна   | 4986    | Публичный сервитут                              |
| 18. | 53:11:0200210:4/пс                   | Земли сельскохозяйственного назначения | Новгородская область, Новгородский район, с/п Бронницкое, земельный участок расположен в центральной части кадастрового квартала | -   | Для сельскохозяйственного назначения                           | Собственность/Киселёв Алексей Викторович  | 3147    | Публичный сервитут                              |
| 19. | 53:11:0200210:11/пс                  | Земли сельскохозяйственного назначения | Новгородская область, Новгородский район, с/п Бронницкое   | -   | Для сельскохозяйственного использования                        | Собственность/Малькова Ольга Вячеславовна   | 7541    | Публичный сервитут                              |
| 20. | 53:11:0200210:13/пс                  | Земли сельскохозяйственного назначения | Новгородская область, Новгородский район, с/п Бронницкое   | -   | Для сельскохозяйственного использования                        | Собственность/Мальков Александр Сергеевич   | 1640    | Публичный сервитут                              |
| 21. | 53:11:0200210:9/пс                   | Земли сельскохозяйственного назначения | Новгородская область, Новгородский район, с/п Бронницкое   | -   | Для сельскохозяйственного использования                        | Долевая собственность/Ефимова Нина Алексеевна,<br>Долевая собственность/Катинов Геннадий Алексеевич | 3254    | Публичный сервитут                              |
| 22. | 53:11:0200210:8/пс                   | Земли сельскохозяйственного назначения | Новгородская область, Новгородский район, с/п Бронницкое   | -   | Для сельскохозяйственного использования                        | Собственность/Васильев Владимир Николаевич  | 5456    | Публичный сервитут                              |



| №   | Кадастровый номер земельного участка | Категория земель                       | Адрес (местоположение) исходного земельного участка по сведениям ЕГРН   | Вид разрешенного использования земельного участка по классификатору | Вид разрешенного использования земельного участка по документу | Вид права, землепользователь   | Площадь | Способ использования земель, земельных участков |
|-----|--------------------------------------|--|---|---|--|--|---------|---|
| 1   | 2                                    | 3                                      | 4   | 5   | 6  | 7  | 8       | 9   |
| 23. | 53:11:0000000:6437/пс                | Земли населённых пунктов               | Новгородская область, Новгородский район, с/п Бронницкое, д.Белая Гора  | -   | Для эксплуатации автомобильной дороги Бронница-Частова         | Собственность/ Новгородская область; Постоянное (бессрочное) пользование/ Государственное областное казенное учреждение "Управление автомобильных дорог Новгородской области "Новгородавтодор"           | 50      | Публичный сервитут                              |
| 24. | 53:11:0000000:379/пс                 | Земли сельскохозяйственного назначения | Новгородская область, Новгородский район, с/п Бронницкое  | -   | Для ведения крестьянского хозяйства                            | Собственность/Михеева Нина Николаевна  | 7721    | Публичный сервитут                              |
| 25. | 53:11:0200204:395/пс                 | Земли сельскохозяйственного назначения | Новгородская область, Новгородский район, с/п Бронницкое  | -   | Для ведения сельскохозяйственного производства                 | Собственность/Крестьянино в Алексей Викторович   | 3984    | Публичный сервитут                              |
| 26. | 53:11:0000000:6807/пс                | Земли промышленности                   | Установлено относительно ориентира, расположенного за пределами участка. Почтовый адрес ориентира:Российская Федерация,Новгородская область, р-н Новгородский, Бронницкое сельское поселение, уч 2269 | -   | Автомобильный транспорт  | Собственность/Российская Федерация; Постоянное (бессрочное) пользование/ Федеральное казенное учреждение "Управление автомобильной магистрали Москва - Санкт-Петербург Федерального дорожного агентства" | 42      | Публичный сервитут                              |

| №   | Кадастровый номер земельного участка | Категория земель                       | Адрес (местоположение) исходного земельного участка по сведениям ЕГРН   | Вид разрешенного использования земельного участка по классификатору | Вид разрешенного использования земельного участка по документу | Вид права, землепользователь   | Площадь | Способ использования земель, земельных участков |
|-----|--------------------------------------|--|---|---|--|--|---------|---|
| 1   | 2                                    | 3                                      | 4   | 5   | 6  | 7  | 8       | 9   |
| 27. | 53:11:0000000:7040/пс                | Земли промышленности                   | Российская Федерация, Новгородская область, Новгородский муниципальный район, Бронницкое сельское поселение, земельный участок 2664/2 | -   | Автомобильный транспорт  | Собственность/Российская Федерация; Постоянное (бессрочное) пользование/ Федеральное казенное учреждение "Управление автомобильной магистрали Москва - Санкт-Петербург Федерального дорожного агентства" | 191     | Публичный сервитут                              |
| 28. | 53:11:0200209:203/пс                 | Земли промышленности                   | Российская Федерация, Новгородская область, Новгородский муниципальный район, Бронницкое сельское поселение, земельный участок 2587   | -   | Автомобильный транспорт  | Собственность/Российская Федерация; Постоянное (бессрочное) пользование/ Федеральное казенное учреждение "Управление автомобильной магистрали Москва - Санкт-Петербург Федерального дорожного агентства" | 30      | Публичный сервитут                              |
| 29. | 53:11:0200209:6/пс                   | Земли сельскохозяйственного назначения | Новгородская область, р-н Новгородский  | -   | Для ведения крестьянского (фермерского) хозяйства              | Собственность/Пиреева Елена Васильевна   | 2304    | Публичный сервитут                              |
| 30. | 53:11:0200209:7/пс                   | Земли сельскохозяйственного назначения | Новгородская область, Новгородский район, у д.Белая Гора  | -   | Для ведения крестьянского (фермерского) хозяйства              | Собственность/Пиреев Константин Иванович   | 2525    | Публичный сервитут                              |
| 31. | 53:11:0200209:9/пс                   | Земли сельскохозяйственного назначения | Новгородская область, р-н Новгородский  | -   | Для ведения крестьянского (фермерского) хозяйства              | Собственность/Пиреев Константин Иванович   | 2280    | Публичный сервитут                              |

| №   | Кадастровый номер земельного участка | Категория земель                       | Адрес (местоположение) исходного земельного участка по сведениям ЕГРН  | Вид разрешенного использования земельного участка по классификатору | Вид разрешенного использования земельного участка по документу | Вид права, землепользователь              | Площадь | Способ использования земель, земельных участков |
|-----|--------------------------------------|--|--|---|--|---|---------|---|
| 1   | 2                                    | 3                                      | 4  | 5   | 6  | 7   | 8       | 9   |
| 32. | 53:11:0200209:10/пс                  | Земли сельскохозяйственного назначения | Установлено относительно ориентира, расположенного за пределами участка.<br>Почтовый адрес ориентира: Новгородская область, р-н Новгородский, с/п Бронницкое | -   | Для ведения крестьянского (фермерского) хозяйства              | Собственность/Пиреев Константин Иванович  | 2309    | Публичный сервитут                              |
| 33. | 53:11:0200209:3/пс                   | Земли сельскохозяйственного назначения | Новгородская область, р-н Новгородский, с/п Бронницкое   | -   | Для ведения крестьянского (фермерского) хозяйства              | Собственность/Пиреев Константин Иванович  | 49      | Публичный сервитут                              |
| 34. | 53:11:0200209:40/пс                  | Земли сельскохозяйственного назначения | Новгородская область, р-н Новгородский, с/п Бронницкое   | -   | Для сельскохозяйственного использования                        | Собственность/Перепеч Екатерина Никитична | 2260    | Публичный сервитут                              |
| 35. | 53:11:0200203:375/пс                 | Земли сельскохозяйственного назначения | Установлено относительно ориентира, расположенного за пределами участка.<br>Почтовый адрес ориентира: Новгородская область, р-н Новгородский, с/п Бронницкое | -   | Для сельскохозяйственного использования                        | Собственность/Перепеч Екатерина Никитична | 19824   | Публичный сервитут                              |
| 36. | 53:11:0200202:386/пс                 | Земли сельскохозяйственного назначения | Новгородская область, р-н Новгородский, с/п Бронницкое   | -   | Для сельскохозяйственного использования                        | Собственность/Перепеч Екатерина Никитична | 14870   | Публичный сервитут                              |
| 37. | 53:11:0200209:39/пс                  | Земли сельскохозяйственного назначения | Новгородская область, р-н Новгородский, с/п Бронницкое, ТОО «Содружество»  | -   | Для сельскохозяйственного использования                        | Собственность/Перепеч Екатерина Никитична | 12230   | Публичный сервитут                              |

| №                               | Кадастровый номер земельного участка | Категория земель         | Адрес (местоположение) исходного земельного участка по сведениям ЕГРН  | Вид разрешенного использования земельного участка по классификатору | Вид разрешенного использования земельного участка по документу  | Вид права, землепользователь   | Площадь | Способ использования земель, земельных участков |
|---------------------------------|--------------------------------------|--------------------------|--|---|---|--|---------|---|
| 1                               | 2                                    | 3                        | 4  | 5   | 6   | 7  | 8       | 9   |
| 38.                             | 53:11:0200209:26/пс                  | Земли лесного фонда      | Новгородская область, Новгородский р-н, с/п Бронницкое, Новоселицкое лесничество, Мстинское участковое лесничество, лесной квартал №207                | -   | Для эксплуатации лесного фонда  | Собственность//Российская Федерация;<br>Аренда /<br>ООО "Эковуд Новгород"  | 19785   | Публичный сервитут                              |
| 39.                             | 53:11:0000000:6434/пс                | Земли населённых пунктов | Установлено относительно ориентира, расположенного за пределами участка. Почтовый адрес ориентира: Новгородская область, с/п Бронницкое, д. Белая Гора | -   | Автомобильная дорога общего пользования федерального значения, подъезд к паромно переправе через р.Мста от М-10 «Россия» на обходе г. Великий Новгород км0+000-км 3+300 | Собственность/ Российская Федерация  | 3468    | Публичный сервитут                              |
| 40.                             | 53:11:0000000:6447/пс                | Земли населённых пунктов | Новгородская область, р-н Новгородский, с/п Бронницкое, д Белая Гора   | -   | для эксплуатации автомобильной дороги Бронница-Частова  | Собственность Новгородская область Российской Федерации/ Постоянное (бессрочное) пользование Государственное областное казенное учреждение "Управлениеавтомобильных дорог Новгородской области "Новгородавтодор" | 282     | Публичный сервитут                              |
| Итого общая площадь 243247 кв.м |                                      |                          |  |   |   |  |         |   |

Потребность в земельных ресурсах для строительства проектируемого газопровода определена с учетом принятых проектных решений, схем расстановки механизмов, проезда технологического транспорта, монтажной зоны и отвалов растительного и минерального грунта.

**2 Перечень и сведения о площади образуемых земельных участков, которые будут отнесены к территориям общего пользования или имуществу общего пользования, в том числе в отношении которых предполагаются резервирование и (или) изъятие для государственных или муниципальных нужд**

Проектом не предусмотрено образование земельных участков, которые будут отнесены к территориям общего пользования или имуществу общего пользования, в том числе в отношении которых предполагаются резервирование и (или) изъятие для государственных или муниципальных нужд.

**3 Перечень кадастровых номеров существующих земельных участков, на которых линейный объект может быть размещен на условиях сервитута, публичного сервитута, их адреса или описание местоположения, перечень и адреса расположенных на таких земельных участках объектов недвижимого имущества (при наличии сведений о них в Едином государственном реестре недвижимости)**

Таблица 2

| № | Кадастровые номера существующих земельных участков | Адрес (местоположение) исходного земельного участка по сведениям ЕГРН   | Кадастровые номера объектов недвижимого имущества | Адрес (местоположение) объектов недвижимого имущества по сведениям ЕГРН   |
|---|--|---|---|---|
| 1 | 2  | 3   | 4   | 5   |
| 1 | 53:11:1200717:6                                    | Новгородская область, р-н Новгородский, Новоселицкое лесничество, Пригородное участковое лесничество, лесной квартал № 172  | 53:11:1200717:31                                  | Российская Федерация, Новгородская область, Новгородский район, Новоселицкое лесничество, Пригородное участковое лесничество, лесной квартал № 172    |
| 2 | 53:11:0000000:104                                  | Новгородская область, р-н Новгородский, с/п Новоселицкое, на земельном участке расположено сооружение, автомобильная дорога Божонское шоссе   | 53:11:1200717:26                                  | Новгородская область, р-н Новгородский, с/п Новоселицкое  |
|   |  |   | 53:11:0000000:6779                                | Новгородская область, р-н Новгородский, Божонковское шоссе  |
| 3 | 53:11:0000000:6437                                 | Новгородская область, р-н Новгородский, с/п Бронницкое, д Белая Гора  | 53:11:0000000:6435                                | Новгородская область, р-н Новгородский, с/п Бронницкое  |
| 4 | 53:11:0000000:6807                                 | Установлено относительно ориентира, расположенного за пределами участка. Почтовый адрес ориентира: Российская Федерация, Новгородская область, р-н Новгородский, Бронницкое сельское поселение, уч 2269 | 53:00:0000000:93                                  | Новгородская область, Валдайский муниципальный район, Крестецкий муниципальный район, Новгородский муниципальный район, Чудовский муниципальный район |
|   | 53:11:0000000:7040                                 | Российская Федерация, Новгородская область, Новгородский муниципальный район, Бронницкое сельское поселение, земельный участок 2664/2   | 53:00:0000000:93                                  | Новгородская область, Валдайский муниципальный район, Крестецкий муниципальный район, Новгородский муниципальный район, Чудовский муниципальный район |
|   | 53:11:0200209:203                                  | Российская Федерация, Новгородская область, Новгородский муниципальный район, Бронницкое сельское поселение, земельный участок 2587   | 53:00:0000000:93                                  | Новгородская область, Валдайский муниципальный район, Крестецкий муниципальный район, Новгородский муниципальный район, Чудовский муниципальный район |

| № | Кадастровые номера существующих земельных участков | Адрес (местоположение) исходного земельного участка по сведениям ЕГРН   | Кадастровые номера объектов недвижимого имущества | Адрес (местоположение) объектов недвижимого имущества по сведениям ЕГРН |
|---|--|---|---|---|
| 1 | 2  | 3   | 4   | 5   |
|   | 53:11:0200209:6                                    | Новгородская область, Новгородский район  | 53:11:0200202:525                                 | Новгородская область, р-н Новгородский, д Белая Гора, д 111             |
|   | 53:11:0000000:6434                                 | Установлено относительно ориентира, расположенного за пределами участка.<br>Почтовый адрес ориентира: Новгородская область, с/п Бронницкое, д. Белая Гора | 53:11:0000000:4951                                | Новгородская область, р-н Новгородский, с/п Бронницкое, д Белая Гора    |
|   | 53:11:0000000:6447                                 | Новгородская область, р-н Новгородский, с/п Бронницкое, д Белая Гора  | 53:11:0000000:6435                                | Новгородская область, р-н Новгородский, с/п Бронницкое                  |

#### 4 Каталоги координат характерных точек границ публичного сервитута, испрашиваемого на период строительства и эксплуатации объекта

В таблице приведены каталоги координат границ публичного сервитута, испрашиваемого на период строительства и эксплуатации объекта.

Система координат – МСК-53 зона 2

Площадь публичного сервитута, планируемого для размещения линейного объекта составляет 243247 кв.м.

| Обозначение характерных точек границ | Координаты, м |            |
|--------------------------------------|---------------|------------|
|                                      | X             | Y          |
| 1                                    | 2             | 3          |
| 1                                    | 574341,72     | 2200749,62 |
| 2                                    | 574335,05     | 2200750,25 |
| 3                                    | 574328,48     | 2200751,49 |
| 4                                    | 574325,30     | 2200753,43 |
| 5                                    | 574324,48     | 2200757,82 |
| 6                                    | 574319,46     | 2200757,72 |
| 7                                    | 574327,75     | 2200719,05 |
| 8                                    | 574307,11     | 2200746,11 |
| 9                                    | 574000,96     | 2200734,54 |
| 10                                   | 573933,00     | 2200717,24 |
| 11                                   | 573909,61     | 2200723,51 |
| 12                                   | 573896,32     | 2200732,55 |
| 13                                   | 573900,94     | 2200747,06 |
| 14                                   | 573865,53     | 2200770,98 |
| 15                                   | 573848,22     | 2200745,04 |
| 16                                   | 573843,27     | 2200748,21 |
| 17                                   | 573836,93     | 2200738,55 |
| 18                                   | 573838,31     | 2200776,09 |
| 19                                   | 573831,63     | 2200780,60 |
| 20                                   | 573670,91     | 2201105,02 |
| 21                                   | 573499,02     | 2201259,97 |
| 22                                   | 573238,57     | 2201246,31 |
| 23                                   | 573219,99     | 2201358,40 |
| 24                                   | 573218,53     | 2201372,27 |
| 25                                   | 573232,89     | 2201375,98 |
| 26                                   | 573216,22     | 2201529,66 |
| 27                                   | 573119,85     | 2201518,61 |
| 28                                   | 573095,55     | 2201742,57 |
| 29                                   | 573193,32     | 2201749,99 |
| 30                                   | 573181,89     | 2201855,30 |
| 31                                   | 573174,46     | 2201852,51 |
| 32                                   | 573171,83     | 2201877,21 |
| 33                                   | 573178,59     | 2201877,89 |
| 34                                   | 573220,98     | 2201908,86 |
| 35                                   | 573312,91     | 2201894,74 |
| 36                                   | 573445,12     | 2201925,93 |

| Обозначение характерных точек границ | Координаты, м |            |
|--------------------------------------|---------------|------------|
|                                      | X             | Y          |
| 1                                    | 2             | 3          |
| 37                                   | 573460,94     | 2201951,52 |
| 38                                   | 573450,61     | 2201995,30 |
| 39                                   | 573446,48     | 2202099,34 |
| 40                                   | 573466,38     | 2202229,05 |
| 41                                   | 573569,51     | 2202513,76 |
| 42                                   | 573599,38     | 2202873,07 |
| 43                                   | 573596,43     | 2202928,61 |
| 44                                   | 573490,18     | 2203245,90 |
| 45                                   | 573405,73     | 2203449,36 |
| 46                                   | 573199,31     | 2203721,54 |
| 47                                   | 573178,46     | 2203729,56 |
| 48                                   | 572941,45     | 2203725,62 |
| 49                                   | 572668,00     | 2203591,47 |
| 50                                   | 572662,10     | 2203589,75 |
| 51                                   | 572638,53     | 2203586,84 |
| 52                                   | 572480,01     | 2203636,02 |
| 53                                   | 572418,27     | 2203668,48 |
| 54                                   | 572385,46     | 2203680,97 |
| 55                                   | 572340,18     | 2203721,48 |
| 56                                   | 572339,24     | 2203738,53 |
| 57                                   | 572336,68     | 2203742,94 |
| 58                                   | 572335,92     | 2203755,75 |
| 59                                   | 572347,00     | 2203760,95 |
| 60                                   | 572346,05     | 2203778,16 |
| 61                                   | 572338,91     | 2203777,76 |
| 62                                   | 572336,67     | 2203788,57 |
| 63                                   | 572337,01     | 2203791,80 |
| 64                                   | 572337,17     | 2203798,45 |
| 65                                   | 572336,98     | 2203801,91 |
| 66                                   | 572336,21     | 2203804,22 |
| 67                                   | 572334,47     | 2203805,28 |
| 68                                   | 572335,25     | 2203810,22 |
| 69                                   | 572331,78     | 2203872,65 |
| 70                                   | 572367,91     | 2203910,39 |
| 71                                   | 572738,52     | 2203997,20 |
| 72                                   | 572857,92     | 2204189,63 |



| Обозначение<br>характерных<br>точек границ | Координаты, м |            |
|--|---------------|------------|
|  | X             | Y          |
| 1  | 2             | 3          |
| 73   | 572953,13     | 2204440,06 |
| 74   | 573023,70     | 2204577,94 |
| 75   | 573018,37     | 2204580,64 |
| 76   | 573024,69     | 2204593,13 |
| 77   | 573038,61     | 2204587,40 |
| 78   | 573083,04     | 2204674,35 |
| 79   | 573069,93     | 2204684,04 |
| 80   | 573077,46     | 2204698,79 |
| 81   | 573082,81     | 2204696,06 |
| 82   | 573136,06     | 2204800,49 |
| 83   | 573202,70     | 2204821,43 |
| 84   | 573338,72     | 2205046,95 |
| 85   | 573336,17     | 2205048,49 |
| 86   | 573345,34     | 2205063,70 |
| 87   | 573344,65     | 2205075,40 |
| 88   | 573349,74     | 2205079,49 |
| 89   | 573365,54     | 2205059,51 |
| 90   | 573394,06     | 2205080,96 |
| 91   | 573402,30     | 2205070,23 |
| 92   | 573396,53     | 2205065,83 |
| 93   | 573468,93     | 2204980,22 |
| 94   | 573483,71     | 2204960,31 |
| 95   | 573619,49     | 2204779,26 |
| 96   | 574266,96     | 2205265,54 |
| 97   | 574388,53     | 2205559,61 |
| 98   | 574440,83     | 2205600,29 |
| 99   | 574511,13     | 2205570,52 |
| 100  | 574587,02     | 2205453,45 |
| 101  | 574705,07     | 2205529,90 |
| 102  | 574855,98     | 2205675,15 |
| 103  | 575096,95     | 2206018,06 |
| 104  | 575253,26     | 2206367,68 |
| 105  | 575243,20     | 2206466,03 |
| 106  | 575185,21     | 2206656,80 |
| 107  | 575173,66     | 2206718,91 |
| 108  | 575312,02     | 2206839,35 |
| 109  | 575472,25     | 2207001,86 |
| 110  | 575466,69     | 2207007,34 |
| 111  | 575477,95     | 2207018,83 |
| 112  | 575489,40     | 2207007,62 |
| 113  | 575493,45     | 2207011,68 |
| 114  | 575476,16     | 2207032,37 |
| 115  | 575478,03     | 2207033,95 |
| 116  | 575472,21     | 2207040,96 |
| 117  | 575470,31     | 2207044,02 |
| 118  | 575494,85     | 2207033,42 |
| 119  | 575572,29     | 2207104,34 |
| 120  | 575821,38     | 2207391,52 |
| 121  | 575879,87     | 2207340,58 |
| 122  | 575936,01     | 2207309,99 |

| Обозначение<br>характерных<br>точек границ | Координаты, м |            |
|--|---------------|------------|
|  | X             | Y          |
| 1  | 2             | 3          |
| 123  | 575981,94     | 2207363,08 |
| 124  | 575998,97     | 2207348,15 |
| 125  | 575950,29     | 2207292,64 |
| 126  | 575957,12     | 2207286,65 |
| 127  | 575937,09     | 2207263,48 |
| 128  | 575930,90     | 2207266,25 |
| 129  | 575909,29     | 2207284,84 |
| 130  | 575919,65     | 2207296,88 |
| 131  | 575869,64     | 2207325,77 |
| 132  | 575838,33     | 2207351,32 |
| 133  | 575821,04     | 2207365,77 |
| 134  | 575585,96     | 2207092,45 |
| 135  | 575505,88     | 2207014,25 |
| 136  | 575509,28     | 2207002,61 |
| 137  | 575506,16     | 2207000,08 |
| 138  | 575499,71     | 2207007,76 |
| 139  | 575498,00     | 2207006,32 |
| 140  | 575497,34     | 2207007,07 |
| 141  | 575493,33     | 2207003,02 |
| 142  | 575495,50     | 2207000,67 |
| 143  | 575323,76     | 2206826,89 |
| 144  | 575189,95     | 2206711,72 |
| 145  | 575257,71     | 2206469,34 |
| 146  | 575270,58     | 2206364,30 |
| 147  | 575111,44     | 2206008,76 |
| 148  | 574869,25     | 2205664,12 |
| 149  | 574715,47     | 2205516,73 |
| 150  | 574579,38     | 2205429,99 |
| 151  | 574500,12     | 2205559,87 |
| 152  | 574442,99     | 2205583,85 |
| 153  | 574434,33     | 2205577,16 |
| 154  | 574416,87     | 2205563,75 |
| 155  | 574423,09     | 2205554,22 |
| 156  | 574396,71     | 2205535,45 |
| 157  | 574362,69     | 2205451,59 |
| 158  | 574360,02     | 2205451,59 |
| 159  | 574358,21     | 2205441,76 |
| 160  | 574280,76     | 2205255,18 |
| 161  | 573616,57     | 2204758,57 |
| 162  | 573504,22     | 2204908,00 |
| 163  | 573456,28     | 2204967,77 |
| 164  | 573438,28     | 2204985,32 |
| 165  | 573379,37     | 2205062,46 |
| 166  | 573372,70     | 2205057,37 |
| 167  | 573372,09     | 2205058,17 |
| 168  | 573362,97     | 2205050,15 |
| 169  | 573359,05     | 2205044,12 |
| 170  | 573297,10     | 2204941,35 |
| 171  | 573235,15     | 2204838,58 |
| 172  | 573213,49     | 2204800,42 |

| Обозначение<br>характерных<br>точек границ | Координаты, м |            |
|--|---------------|------------|
|  | X             | Y          |
| 1  | 2             | 3          |
| 173  | 573149,72     | 2204785,48 |
| 174  | 573090,73     | 2204670,41 |
| 175  | 573087,53     | 2204672,05 |
| 176  | 573043,06     | 2204585,12 |
| 177  | 573045,73     | 2204583,75 |
| 178  | 572969,08     | 2204433,10 |
| 179  | 572874,29     | 2204181,99 |
| 180  | 572752,59     | 2203983,03 |
| 181  | 572375,70     | 2203894,75 |
| 182  | 572346,93     | 2203867,40 |
| 183  | 572351,91     | 2203778,49 |
| 184  | 572351,04     | 2203778,44 |
| 185  | 572351,99     | 2203761,22 |
| 186  | 572352,57     | 2203761,25 |
| 187  | 572354,39     | 2203730,65 |
| 188  | 572394,92     | 2203696,17 |
| 189  | 572426,06     | 2203684,11 |
| 190  | 572485,77     | 2203649,72 |
| 191  | 572520,94     | 2203639,03 |
| 192  | 572634,04     | 2203604,65 |
| 193  | 572665,62     | 2203611,87 |
| 194  | 572834,01     | 2203699,63 |
| 195  | 572937,74     | 2203741,96 |
| 196  | 573181,46     | 2203746,24 |
| 197  | 573209,37     | 2203735,35 |
| 198  | 573337,33     | 2203579,63 |
| 199  | 573363,95     | 2203542,94 |
| 200  | 573379,51     | 2203554,23 |
| 201  | 573367,04     | 2203571,53 |
| 202  | 573370,02     | 2203573,59 |
| 203  | 573357,61     | 2203591,76 |
| 204  | 573382,73     | 2203569,66 |
| 205  | 573399,45     | 2203581,75 |
| 206  | 573414,31     | 2203561,28 |
| 207  | 573394,07     | 2203546,59 |
| 208  | 573399,27     | 2203533,26 |
| 209  | 573388,14     | 2203548,82 |
| 210  | 573385,06     | 2203546,58 |
| 211  | 573383,03     | 2203549,38 |
| 212  | 573365,34     | 2203536,54 |
| 213  | 573418,70     | 2203456,84 |
| 214  | 573509,20     | 2203253,46 |
| 215  | 573610,51     | 2202931,47 |
| 216  | 573617,57     | 2202869,96 |
| 217  | 573596,84     | 2202587,75 |
| 218  | 573585,23     | 2202509,56 |

| Обозначение<br>характерных<br>точек границ | Координаты, м |            |
|--|---------------|------------|
|  | X             | Y          |
| 1  | 2             | 3          |
| 219  | 573481,85     | 2202224,96 |
| 220  | 573461,61     | 2202098,59 |
| 221  | 573466,44     | 2201992,11 |
| 222  | 573475,55     | 2201949,18 |
| 223  | 573453,84     | 2201913,91 |
| 224  | 573313,52     | 2201880,72 |
| 225  | 573224,65     | 2201894,22 |
| 226  | 573186,62     | 2201866,78 |
| 227  | 573187,62     | 2201857,41 |
| 228  | 573186,70     | 2201857,31 |
| 229  | 573198,31     | 2201750,36 |
| 230  | 573225,70     | 2201752,44 |
| 231  | 573294,62     | 2201761,29 |
| 232  | 573318,55     | 2201541,40 |
| 233  | 573222,18     | 2201530,35 |
| 234  | 573238,86     | 2201376,63 |
| 235  | 573250,96     | 2201266,11 |
| 236  | 573505,73     | 2201279,22 |
| 237  | 573686,90     | 2201117,02 |
| 238  | 573842,77     | 2200797,03 |
| 239  | 573855,32     | 2200788,32 |
| 240  | 573873,62     | 2200795,25 |
| 241  | 573870,03     | 2200788,98 |
| 242  | 573875,34     | 2200785,40 |
| 243  | 573868,96     | 2200775,90 |
| 244  | 573921,92     | 2200740,10 |
| 245  | 573932,14     | 2200734,03 |
| 246  | 574010,71     | 2200753,84 |
| 247  | 574172,03     | 2200762,59 |
| 248  | 574309,18     | 2200765,02 |
| 249  | 574311,87     | 2200763,62 |
| 250  | 574472,06     | 2200766,72 |
| 251  | 574501,18     | 2200761,65 |
| 252  | 574546,14     | 2200744,50 |
| 253  | 574590,46     | 2200657,14 |
| 254  | 574573,59     | 2200644,11 |
| 255  | 574564,72     | 2200656,49 |
| 256  | 574566,34     | 2200668,48 |
| 257  | 574558,11     | 2200683,52 |
| 258  | 574535,74     | 2200733,49 |
| 259  | 574497,45     | 2200748,09 |
| 260  | 574470,99     | 2200752,69 |
| 1  | 574341,72     | 2200749,62 |

**5. Целевое назначение лесов, вид (виды) разрешенного использования лесного участка, количественные и качественные характеристики лесного участка, сведения о нахождении лесного участка в границах особо защитных участках лесов**

# ПРОЕКТНАЯ ДОКУМЕНТАЦИЯ ЛЕСНОГО УЧАСТКА

## 1. Местоположение, границы и площадь проектируемого лесного участка

|   |   |
|---|---|
| Субъект Российской Федерации                                      | <u>Новгородская область</u>   |
| Муниципальное образование   | <u>Новгородский муниципальный район</u>   |
| Категория земель  | <u>Земли лесного фонда</u>  |
| Лесничество   | <u>Новгородское</u>   |
| Участковое лесничество,<br>урочище (при наличии)                  | <u>Пригородное участковое лесничество<br/>Мстинское участковое лесничество</u>  |
| Целевое назначение лесов, категория за-<br>щитных лесов           | <u>Защитные леса/<br/>Зеленые зоны<br/>Защитные леса/<br/>Защитные полосы</u>   |
| Квартал, лесотаксационный выдел/часть<br>лесотаксационного выдела | <u>Пригородное участковое лесничество, квартал №174,<br/>выдел 3ч, выдел 4ч, выдел 5ч, выдел 14ч, выдел 15ч, вы-<br/>дел 22ч, выдел 21ч, выдел 29ч, выдел 30ч, выдел 31ч,<br/>выдел 32ч<br/>Мстинское участковое лесничество, квартал № 204, вы-<br/>дел 1ч, выдел 2ч, выдел 3ч, выдел 4ч, выдел 7ч</u> |
| Площадь проектируемого лесного участ-<br>ка, га <sup>1</sup>      | <u>3,4707</u>   |

Местоположение и границы лесного участка указаны на схеме расположения проектируемого лесного участка.

## 2. Целевое назначение лесов

В соответствии с приказом Федерального агентства лесного хозяйства от 4 июля 2007 года № 332 «Об определении количества лесничеств на территории Новгородской области и установлении их границ» (с изменениями и дополнениями) на территории Новгородской области Пригородное участковое лесничество и Мстинское участковое лесничество входят в состав Новгородского лесничества.

На момент проектирования лесного участка, на территории Новгородского лесничества распространяется действие лесохозяйственного регламента, утвержденного приказом Комитета лесного хозяйства Новгородской области от 27 декабря 2017 г. № 1064.

Леса на территории Новгородской области в соответствии со статьей 8 Федерального закона от 04.12.2006 № 201-ФЗ «О введении в действие Лесного кодекса Российской Федерации» отнесены к защитным и эксплуатационным лесам, что отражено в лесохозяйственном регламенте Новгородского лесничества.

<sup>1</sup> Указывается проектная площадь проектируемого лесного участка, вычисленная с использованием технологических и программных средств. Значение площади земельного участка может быть уточнено при проведении кадастровых работ не более чем на десять процентов. Указывается четыре цифры после запятой (пример: 2,3500 га).

Согласно указанным документам лесного планирования квартал № 172 Новгородского лесничества, Новгородского участкового лесничества и квартал № 204 Новгородского лесничества, Мстинского участкового лесничества, в которых расположен проектируемый лесной участок, относится защитным лесам.

### 3. Количественные и качественные характеристики проектируемого лесного участка

Количественные и качественные характеристики проектируемого лесного участка составляются на основании данных государственного лесного реестра Новгородского лесничества, Пригородного участкового лесничества и Мстинского участкового лесничества и необходимости натурного обследования.

Таблица 1. Распределение земель

| Общая площадь - всего | В том числе                  |   |                             |                                 |        |                |         |        |        |       |
|-----------------------|------------------------------|---|-----------------------------|---------------------------------|--------|----------------|---------|--------|--------|-------|
|                       | лесные земли                 |   |                             |                                 |        | нелесные земли |         |        |        |       |
|                       | занятые лесными насаждениями | в том числе покрытые лесными культурами | лесные питомники, плантации | не занятые лесными насаждениями | итого  | дороги         | просеки | болота | другие | итого |
| 1                     | 2                            | 3                                       | 4                           | 5                               | 6      | 7              | 8       | 9      | 10     | 11    |
| 3,4707                | 3,3831                       | -                                       | -                           | -                               | 3,3831 | -              | -       | -      | 0,0876 | -     |

Таблица 2. Характеристика насаждений

| Участковое лесничество/<br>урочище<br>(при наличии)  | Номер квартала | Целевое назначение<br>(ст. 10.ЛК РФ)/<br>категория защитных<br>лесов (ст. 102 ЛК РФ)<br>(при наличии) | Номер<br>выдела | Состав насаждения<br>или характеристика<br>лесного участка при<br>отсутствии<br>насаждения | Площадь<br>(га) / Запас<br>древесины<br>при наличии<br>(куб. м) | в том числе по группам возраста древостоя<br>(га/куб. м) |                       |                   |                              |
|--|----------------|---|-----------------|--|---|--|-----------------------|-------------------|------------------------------|
|  |                |   |                 |  |   | молодняки  | средне-<br>возрастные | приспе-<br>вающие | спелые и<br>перестой-<br>ные |
| 1  | 2              | 3   | 4               | 5  | 6   | 7  | 8                     | 9                 | 10                           |
| <b>53:11:1200717:6/чзУ1</b>                          |                |   |                 |  |   |  |                       |                   |                              |
| Пригородное<br>участковое<br>лесничество             | 172            | Защитные леса/<br>Защитные полосы   | 3ч              | 4ОлсЗБЗОлч   | 0,0688/0  | -  | 0,0688/0              | -                 | -                            |
| Итого по участку                                     |                |   |                 |  | 0,0688/0  | -  | 0,0688/0              | -                 | -                            |
| 1. Лесные земли покрытые лесной растительностью      |                |   |                 |  | 0,0688/0  | -  | 0,0688/0              | -                 | -                            |
| защитные   |                |   |                 |  | 0,0688/0  | -  | 0,0688/0              | -                 | -                            |
| эксплуатационные                                     |                |   |                 |  | -   | -  | -                     | -                 | -                            |
| 1.1 Лесные земли, не покрытые лесной растительностью |                |   |                 |  | -   | -  | -                     | -                 | -                            |
| 2. Нелесные земли                                    |                |   |                 |  | -   | -  | -                     | -                 | -                            |
| Пригородное<br>участковое<br>лесничество             | 172            | Защитные леса/<br>Зеленые зоны  | 4ч              | 4ОлсЗБЗОлч   | 0,0394/0  | -  | 0,0394/0              | -                 | -                            |
| Итого по участку                                     |                |   |                 |  | 0,0394/0  | -  | 0,0394/0              | -                 | -                            |
| 1. Лесные земли покрытые лесной растительностью      |                |   |                 |  | 0,0394/0  | -  | 0,0394/0              | -                 | -                            |
| защитные   |                |   |                 |  | 0,0394/0  | -  | 0,0394/0              | -                 | -                            |
| эксплуатационные                                     |                |   |                 |  | -   | -  | -                     | -                 | -                            |
| 1.1 Лесные земли, не покрытые лесной растительностью |                |   |                 |  | -   | -  | -                     | -                 | -                            |
| 2. Нелесные земли                                    |                |   |                 |  | -   | -  | -                     | -                 | -                            |
| Пригородное<br>участковое<br>лесничество             | 172            | Защитные леса/<br>Зеленые зоны  | 5ч              | 4ОлсЗБЗОлч   | 0,1972/1  | -  | 0,1972/1              | -                 | -                            |
| Итого по участку                                     |                |   |                 |  | 0,1972/1  | -  | 0,1972/1              | -                 | -                            |
| 1. Лесные земли покрытые лесной растительностью      |                |   |                 |  | 0,1972/1  | -  | 0,1972/1              | -                 | -                            |
| защитные   |                |   |                 |  | 0,1972/1  | -  | 0,1972/1              | -                 | -                            |
| эксплуатационные                                     |                |   |                 |  | -   | -  | -                     | -                 | -                            |
| 1.1 Лесные земли, не покрытые лесной растительностью |                |   |                 |  | -   | -  | -                     | -                 | -                            |
| 2. Нелесные земли                                    |                |   |                 |  | -   | -  | -                     | -                 | -                            |
| Пригородное<br>участковое<br>лесничество             | 172            | Защитные леса/<br>Зеленые зоны  | 14ч             | 4ОлсЗБЗОлч   | 0,2509/2  | -  | 0,2509/2              | -                 | -                            |
| Итого по участку                                     |                |   |                 |  | 0,2509/2  | -  | 0,2509/2              | -                 | -                            |
| 1. Лесные земли покрытые лесной растительностью      |                |   |                 |  | 0,2509/2  | -  | 0,2509/2              | -                 | -                            |
| защитные   |                |   |                 |  | 0,2509/2  | -  | 0,2509/2              | -                 | -                            |
| эксплуатационные                                     |                |   |                 |  | -   | -  | -                     | -                 | -                            |
| 1.1 Лесные земли, не покрытые лесной растительностью |                |   |                 |  | -   | -  | -                     | -                 | -                            |
| 2. Нелесные земли                                    |                |   |                 |  | -   | -  | -                     | -                 | -                            |
| Пригородное<br>участковое<br>лесничество             | 172            | Защитные леса/<br>Зеленые зоны  | 15ч             | 7СЗБ+Ос  | 0,4000/22   | -  | 0,4000/22             | -                 | -                            |
| Итого по участку                                     |                |   |                 |  | 0,4000/22   | -  | 0,4000/22             | -                 | -                            |
| 1. Лесные земли покрытые лесной растительностью      |                |   |                 |  | 0,4000/22   | -  | 0,4000/22             | -                 | -                            |
| защитные   |                |   |                 |  | 0,4000/22   | -  | 0,4000/22             | -                 | -                            |
| эксплуатационные                                     |                |   |                 |  | -   | -  | -                     | -                 | -                            |
| 1.1 Лесные земли, не покрытые лесной растительностью |                |   |                 |  | -   | -  | -                     | -                 | -                            |
| 2. Нелесные земли                                    |                |   |                 |  | -   | -  | -                     | -                 | -                            |
| Пригородное<br>участковое<br>лесничество             | 172            | Защитные леса/<br>Зеленые зоны  | 22ч             | 4БЗОлс1Ос1Д1Илм<br>+Е  | 0,1050/20   | -  | 0,1050/20             | -                 | -                            |
| Итого по участку                                     |                |   |                 |  | 0,1050/20   | -  | 0,1050/20             | -                 | -                            |
| 1. Лесные земли покрытые лесной растительностью      |                |   |                 |  | 0,1050/20   | -  | 0,1050/20             | -                 | -                            |
| защитные   |                |   |                 |  | 0,1050/20   | -  | 0,1050/20             | -                 | -                            |
| эксплуатационные                                     |                |   |                 |  | -   | -  | -                     | -                 | -                            |
| 1.1 Лесные земли, не покрытые лесной растительностью |                |   |                 |  | -   | -  | -                     | -                 | -                            |
| 2. Нелесные земли                                    |                |   |                 |  | -   | -  | -                     | -                 | -                            |
| Пригородное<br>участковое<br>лесничество             | 172            | Защитные леса/<br>Зеленые зоны<br>(Лесные земли, не<br>покрытые лесной<br>растительностью)            | 21ч             | -  | 0,0876/0  | -  | -                     | -                 | -                            |
| Итого по участку                                     |                |   |                 |  | 0,0876/0  | -  | -                     | -                 | -                            |
| 1. Лесные земли покрытые лесной растительностью      |                |   |                 |  | -   | -  | -                     | -                 | -                            |
| защитные   |                |   |                 |  | -   | -  | -                     | -                 | -                            |

| Участковое лесничество/ урочище (при наличии)                      | Номер квартала | Целевое назначение (ст. 10.ЛК РФ)/ категория защитных лесов (ст. 102 ЛК РФ) (при наличии) | Номер выдела | Состав насаждения или характеристика лесного участка при отсутствии насаждения | Площадь (га) / Запас древесины при наличии (куб. м) | в том числе по группам возраста древостоя (га/куб. м) |                   |              |                      |
|--|----------------|---|--------------|--|---|---|-------------------|--------------|----------------------|
|  |                |   |              |  |   | молодняки   | средне-возрастные | приспевающие | спелые и перестойные |
| 1  | 2              | 3   | 4            | 5  | 6   | 7   | 8                 | 9            | 10                   |
|  |                |   |              | эксплуатационные   | -   | -   | -                 | -            | -                    |
|  |                |   |              | 1.1 Лесные земли, не покрытые лесной растительностью                           | -   | -   | -                 | -            | -                    |
|  |                |   |              | 2. Нелесные земли  | 0,0876/0  | -   | -                 | -            | -                    |
| Пригородное участковое лесничество                                 | 172            | Защитные леса/ Зеленые зоны   | 29ч          | 4Б3Олс2Ос1Д  | 0,0426/19   | -   | 0,0426/19         | -            | -                    |
| Итого по участку   |                |   |              |  | 0,0426/19   | -   | 0,0426/19         | -            | -                    |
|  |                |   |              | 1. Лесные земли покрытые лесной растительностью                                | 0,0426/19   | -   | 0,0426/19         | -            | -                    |
|  |                |   |              | защитные   | 0,0426/19   | -   | 0,0426/19         | -            | -                    |
|  |                |   |              | эксплуатационные   | -   | -   | -                 | -            | -                    |
|  |                |   |              | 1.1 Лесные земли, не покрытые лесной растительностью                           | -   | -   | -                 | -            | -                    |
|  |                |   |              | 2. Нелесные земли  | -   | -   | -                 | -            | -                    |
| Пригородное участковое лесничество                                 | 172            | Защитные леса/ Зеленые зоны   | 30ч          | 8Б2Ос<br>Ед. дерева<br>4Ос3Б3С   | 0,2386/6  | -   | 0,2386/6          | -            | -                    |
| Итого по участку   |                |   |              |  | 0,2386/6  | -   | 0,2386/6          | -            | -                    |
|  |                |   |              | 1. Лесные земли покрытые лесной растительностью                                | 0,2386/6  | -   | 0,2386/6          | -            | -                    |
|  |                |   |              | защитные   | 0,2386/6  | -   | 0,2386/6          | -            | -                    |
|  |                |   |              | эксплуатационные   | -   | -   | -                 | -            | -                    |
|  |                |   |              | 1.1 Лесные земли, не покрытые лесной растительностью                           | -   | -   | -                 | -            | -                    |
|  |                |   |              | 2. Нелесные земли  | -   | -   | -                 | -            | -                    |
| Пригородное участковое лесничество                                 | 172            | Защитные леса/ Зеленые зоны   | 31ч          | 7Олс2Б1Ос+Е  | 0,0293/9  | -   | 0,0293/9          | -            | -                    |
| Итого по участку   |                |   |              |  | 0,0293/9  | -   | 0,0293/9          | -            | -                    |
|  |                |   |              | 1. Лесные земли покрытые лесной растительностью                                | 0,0293/9  | -   | 0,0293/9          | -            | -                    |
|  |                |   |              | защитные   | 0,0293/9  | -   | 0,0293/9          | -            | -                    |
|  |                |   |              | эксплуатационные   | -   | -   | -                 | -            | -                    |
|  |                |   |              | 1.1 Лесные земли, не покрытые лесной растительностью                           | -   | -   | -                 | -            | -                    |
|  |                |   |              | 2. Нелесные земли  | -   | -   | -                 | -            | -                    |
| Пригородное участковое лесничество                                 | 172            | Защитные леса/ Зеленые зоны   | 32ч          | 7Олс2Б1Ос+Е  | 0,0328/9  | -   | 0,0328/9          | -            | -                    |
| Итого по участку   |                |   |              |  | 0,0328/9  | -   | 0,0328/9          | -            | -                    |
|  |                |   |              | 1. Лесные земли покрытые лесной растительностью                                | 0,0328/9  | -   | 0,0328/9          | -            | -                    |
|  |                |   |              | защитные   | 0,0328/9  | -   | 0,0328/9          | -            | -                    |
|  |                |   |              | эксплуатационные   | -   | -   | -                 | -            | -                    |
|  |                |   |              | 1.1 Лесные земли, не покрытые лесной растительностью                           | -   | -   | -                 | -            | -                    |
|  |                |   |              | 2. Нелесные земли  | -   | -   | -                 | -            | -                    |
|  |                |   |              |  | -   | -   | -                 | -            | -                    |
| <b>Итого в квартале № 172 Пригородного участкового лесничества</b> |                |   |              |  | <b>1,4922/109</b>                                   | <b>-</b>  | <b>1,4046/109</b> | <b>-</b>     | <b>-</b>             |
|  |                |   |              | <b>1. Лесные земли покрытые лесной растительностью</b>                         | <b>1,4046/109</b>                                   | <b>-</b>  | <b>1,4046/109</b> | <b>-</b>     | <b>-</b>             |
|  |                |   |              | <b>защитные</b>  | <b>1,4046/109</b>                                   | <b>-</b>  | <b>1,4046/109</b> | <b>-</b>     | <b>-</b>             |
|  |                |   |              | <b>эксплуатационные</b>  |   | <b>-</b>  | <b>-</b>          | <b>-</b>     | <b>-</b>             |
|  |                |   |              | <b>1.1 Лесные земли, не покрытые лесной растительностью</b>                    | <b>0,0876/0</b>                                     | <b>-</b>  | <b>-</b>          | <b>-</b>     | <b>-</b>             |
|  |                |   |              | <b>2. Нелесные земли</b>   |   | <b>-</b>  | <b>-</b>          | <b>-</b>     | <b>-</b>             |
| Мстинское участковое лесничество                                   | 204            | Защитные леса/ Зеленые зоны   | 7            | 3Б3Ос3Олс1Е+С  | 0,7794/16   | -   | 0,7794/16         | -            | -                    |
| Итого по участку   |                |   |              |  | 0,7794/16   | -   | 0,7794/16         | -            | -                    |
|  |                |   |              | 1. Лесные земли покрытые лесной растительностью                                | 0,7794/16   | -   | 0,7794/16         | -            | -                    |
|  |                |   |              | защитные   | 0,7794/16   | -   | 0,7794/16         | -            | -                    |
|  |                |   |              | эксплуатационные   | -   | -   | -                 | -            | -                    |
|  |                |   |              | 1.1 Лесные земли, не покрытые лесной растительностью                           | -   | -   | -                 | -            | -                    |
|  |                |   |              | 2. Нелесные земли  | -   | -   | -                 | -            | -                    |
| Мстинское участковое лесничество                                   | 204            | Защитные леса/ Зеленые зоны   | 4            | 4Е1С3Б2Ос  | 0,6802/16   | -   | 0,6802/16         | -            | -                    |
| Итого по участку   |                |   |              |  | 0,6802/16   | -   | 0,6802/16         | -            | -                    |
|  |                |   |              | 1. Лесные земли покрытые лесной растительностью                                | 0,6802/16   | -   | 0,6802/16         | -            | -                    |
|  |                |   |              | защитные   | 0,6802/16   | -   | 0,6802/16         | -            | -                    |
|  |                |   |              | эксплуатационные   | -   | -   | -                 | -            | -                    |
|  |                |   |              | 1.1 Лесные земли, не покрытые лесной растительностью                           | -   | -   | -                 | -            | -                    |

| Участковое лесничество/ урочище (при наличии)                                       | Номер квартала | Целевое назначение (ст. 10.ЛК РФ)/ категория защитных лесов (ст. 102 ЛК РФ) (при наличии) | Номер выдела | Состав насаждения или характеристика лесного участка при отсутствии насаждения | Площадь (га) / Запас древесины при наличии (куб. м) | в том числе по группам возраста древостоя (га/куб. м) |                   |                  |                      |
|---|----------------|---|--------------|--|---|---|-------------------|------------------|----------------------|
|   |                |   |              |  |   | молодняки   | средне-возрастные | приспевающие     | спелые и перестойные |
| 1   | 2              | 3   | 4            | 5  | 6   | 7   | 8                 | 9                | 10                   |
| 2. Нелесные земли   |                |   |              |  | -   | -   | -                 | -                | -                    |
| Мстинское участковое лесничество  | 204            | Защитные леса/ Зеленые зоны   | 3            | 5Е3Ос2Б+С  | 0,1475/9  | 0,1475/9  | -                 | -                | -                    |
| Итого по участку  |                |   |              |  | 0,1475/9  | 0,1475/9  | -                 | -                | -                    |
| 1. Лесные земли покрытые лесной растительностью                                     |                |   |              |  | 0,1475/9  | 0,1475/9  | -                 | -                | -                    |
| защитные  |                |   |              |  | 0,1475/9  | 0,1475/9  | -                 | -                | -                    |
| эксплуатационные  |                |   |              |  | -   | -   | -                 | -                | -                    |
| 1.1 Лесные земли, не покрытые лесной растительностью                                |                |   |              |  | -   | -   | -                 | -                | -                    |
| 2. Нелесные земли   |                |   |              |  | -   | -   | -                 | -                | -                    |
| Мстинское участковое лесничество  | 204            | Защитные леса/ Зеленые зоны   | 1            | 6Ос1Б2Е1С  | 0,2659/18   | -   | -                 | 0,2659/18        | -                    |
| Итого по участку  |                |   |              |  | 0,2659/18   | -   | -                 | 0,2659/18        | -                    |
| 1. Лесные земли покрытые лесной растительностью                                     |                |   |              |  | 0,2659/18   | -   | -                 | 0,2659/18        | -                    |
| защитные  |                |   |              |  | 0,2659/18   | -   | -                 | 0,2659/18        | -                    |
| эксплуатационные  |                |   |              |  | -   | -   | -                 | -                | -                    |
| 1.1 Лесные земли, не покрытые лесной растительностью                                |                |   |              |  | -   | -   | -                 | -                | -                    |
| 2. Нелесные земли   |                |   |              |  | -   | -   | -                 | -                | -                    |
| Мстинское участковое лесничество  | 204            | Защитные леса/ Зеленые зоны   | 2            | 7Б2Е1с   | 0,1055/23   | -   | -                 | 0,1055/23        | -                    |
| Итого по участку <b>35:07:0000000:148/чзу1(15)</b>                                  |                |   |              |  | 0,1055/23   | -   | -                 | 0,1055/23        | -                    |
| 1. Лесные земли покрытые лесной растительностью                                     |                |   |              |  | 0,1055/23   | -   | -                 | 0,1055/23        | -                    |
| защитные  |                |   |              |  | 0,1055/23   | -   | -                 | 0,1055/23        | -                    |
| эксплуатационные  |                |   |              |  | -   | -   | -                 | -                | -                    |
| 1.1 Лесные земли, не покрытые лесной растительностью                                |                |   |              |  | -   | -   | -                 | -                | -                    |
| 2. Нелесные земли   |                |   |              |  | -   | -   | -                 | -                | -                    |
| <b>Итого в квартале № 204 Мстинского участкового лесничества</b>                    |                |   |              |  | <b>1,9785/87</b>                                    | <b>0,1475/9</b>                                       | <b>-</b>          | <b>1,8310/78</b> | <b>-</b>             |
| <b>1. Лесные земли покрытые лесной растительностью</b>                              |                |   |              |  | <b>1,9785/87</b>                                    | <b>0,1475/9</b>                                       | <b>-</b>          | <b>1,8310/78</b> | <b>-</b>             |
| <b>защитные</b>   |                |   |              |  | <b>1,9785/87</b>                                    | <b>0,1475/9</b>                                       | <b>-</b>          | <b>1,8310/78</b> | <b>-</b>             |
| <b>эксплуатационные</b>   |                |   |              |  | <b>-</b>  | <b>-</b>  | <b>-</b>          | <b>-</b>         | <b>-</b>             |
| <b>1.1 Лесные земли, не покрытые лесной растительностью</b>                         |                |   |              |  | <b>-</b>  | <b>-</b>  | <b>-</b>          | <b>-</b>         | <b>-</b>             |
| <b>2. Нелесные земли</b>  |                |   |              |  | <b>-</b>  | <b>-</b>  | <b>-</b>          | <b>-</b>         | <b>-</b>             |
| <b>Всего по лесному участку:</b>  |                |   |              |  | <b>3,4707/196</b>                                   | <b>0,1475/9</b>                                       | <b>1,4046/109</b> | <b>1,8310/78</b> | <b>-</b>             |
| <b>В том числе:</b>   |                |   |              |  |   |   |                   |                  |                      |
| <b>- всего защитные:</b>  |                |   |              |  | <b>3,3831/196</b>                                   | <b>0,1475/9</b>                                       | <b>1,4046/109</b> | <b>1,8310/78</b> | <b>-</b>             |
| <b>- всего эксплуатационные:</b>  |                |   |              |  | <b>-</b>  | <b>-</b>  | <b>-</b>          | <b>-</b>         | <b>-</b>             |
| <b>- лесные земли (заняты лесными насаждениями/не заняты лесными насаждениями):</b> |                |   |              |  | <b>-</b>  | <b>-</b>  | <b>-</b>          | <b>-</b>         | <b>-</b>             |
| <b>- нелесные земли:</b>  |                |   |              |  | <b>0,0876/0</b>                                     | <b>-</b>  | <b>-</b>          | <b>-</b>         | <b>-</b>             |



Таблица 3. Средние таксационные показатели насаждений лесного участка

| Целевое назначение лесов | Хозяйство, преобладающая порода | Состав насаждений     | Возраст | Бонитет | Полнота | Средний запас древесины, км/га |              |                      |
|--------------------------|---------------------------------|-----------------------|---------|---------|---------|--------------------------------|--------------|----------------------|
|                          |                                 |                       |         |         |         | средневозрастные               | Приспевающие | спелые и перестойные |
| 1                        | 2                               | 3                     | 4       | 5       | 6       | 7                              | 8            | 9                    |
| Защитные леса            | Хвойные                         | 2Б2Е2С2Ос1<br>Олс+Олч | 51      | 2       | 0,6     | 61                             | 43           | -                    |

Таблица 4. Виды и объёмы использования лесов на проектируемом лесном участке

| Целевое назначение лесов | Хозяйство (хвойное, твердолиственное, мягколиственные) | Площадь (га) | Единица измерения | Объёмы использования лесов (изъятия лесных ресурсов) |
|--------------------------|--|--------------|-------------------|--|
| 1                        | 2  | 3            | 4                 | 5  |
| Защитные леса            | хвойное  | 3,4707       | м. куб.           | 196  |

Вид использования лесов (в соответствии со статьей 25 Лесного кодекса Российской Федерации) – строительство, реконструкция, эксплуатация линейных объектов;

Цель предоставления лесного участка – для строительства линейного объекта «Газопровод межпоселковый среднего давления д. Божонка – д. Белая Гора Новгородского района Новгородской области»

#### 4. Виды разрешенного использования лесов на проектируемом лесном участке

Лесохозяйственным регламентом Новгородского лесничества в квартале № 172 Новгородского участкового лесничества и квартале № 204 Мстинского участкового лесничества и соответственно в проектируемом лесном участке установлены следующие виды разрешенного использования лесов:

- 1) заготовка древесины;
- 2) заготовка живицы;
- 3) заготовка и сбор недревесных лесных ресурсов;
- 4) заготовка пищевых лесных ресурсов и сбор лекарственных растений;
- 5) осуществление видов деятельности в сфере охотничьего хозяйства;
- 6) ведение сельского хозяйства;
- 7) осуществление научно-исследовательской, образовательной деятельности;
- 8) осуществление рекреационной деятельности;
- 9) создание лесных плантаций и их эксплуатация;
- 10) выращивание лесных плодовых, ягодных, декоративных растений, лекарственных растений;
- 10.1) выращивание посадочного материала лесных растений (саженцев, семян);
- 11) выполнение работ по геологическому изучению недр, разработка месторождений полезных ископаемых;
- 12) строительство и эксплуатация водохранилищ и иных искусственных водных объектов, а также гидротехнических сооружений, морских портов, морских терминалов, речных портов, причалов;
- 13) строительство, реконструкция, эксплуатация линейных объектов;
- 14) переработка древесины и иных лесных ресурсов;
- 15) осуществление религиозной деятельности;
- 16) иные виды, определенные в соответствии с ч. 2 ст. 6 Лесного кодекса Российской Федерации.

#### 5. Сведения об обременениях проектируемого лесного участка

По данным государственного лесного реестра квартал 204 \_\_\_\_\_ выдел/часть  
(номер)  
выдела \_\_\_\_\_ - \_\_\_\_\_ урочища (при наличии) \_\_\_\_\_ Мстинского \_\_\_\_\_  
(номер) (наименование) (наименование)  
участкового лесничества Новгородского лесничества имеет  
(наименование)

обременения по Договору аренды с ООО «Эковуд»  
(наименование документа, реквизиты)

вид использования лесов: заготовка древесины  
(наименование вида использования лесов)

## **6. Сведения об ограничениях использования лесов**

В защитных лесах ограничения по видам целевого использования отсутствуют.

Ограничения по видам использования лесов.

Леса, выполняющие функции защиты природных и иных объектов

Запрещается проведение сплошных рубок лесных насаждений, за исключением случаев, предусмотренных ч. 4 ст. 17, ч. 5.1 ст. 21 Лесного кодекса, и случаев проведения сплошных рубок в зонах с особыми условиями использования территорий, на которых расположены соответствующие леса, если режим указанных зон предусматривает вырубку деревьев, кустарников. Ст. 105 ЛК.

Защитные полосы лесов

Запрещается создание лесоперерабатывающей инфраструктуры, создание лесных плантаций.

Интенсивность рубок ухода должна быть слабой, полнота не должна снижаться ниже 0,7. Разрубка технологических коридоров не должна производиться в опушке леса шириной 25-30 метров, примыкающей к дороге. Ст. 14 ЛК;

Приказ МПР РФ от 16 июля 2007 г. № 185 "Об утверждении Правил ухода за лесами"

Зеленые зоны

Запрещается создание лесоперерабатывающей инфраструктуры, создание лесных плантаций.

Запрещается использование токсичных химических препаратов для охраны и защиты лесов, в том числе в научных целях; осуществление видов деятельности в сфере охотничьего хозяйства; разработка месторождений полезных ископаемых; ведение сельского хозяйства, за исключением сенокосения и пчеловодства, а также возведение изгородей в целях сенокосения и пчеловодства; размещение объектов капитального строительства, за исключением гидротехнических сооружений, линий связи, линий электропередачи, подземных трубопроводов (ч. 5 ст. 105 ЛК).

При выполнении работ по лесовосстановлению в лесопарковых зонах и зеленых зонах, городских лесах используются древесные и кустарниковые породы, отличающиеся большой долговечностью, высокими эстетическими качествами, декоративностью, устойчивостью к неблагоприятным антропогенным и техногенным факторам, особенно к значительным рекреационным нагрузкам. Обработка почвы при лесовосстановлении, агротехнический уход за лесными культурами осуществляются без применения токсичных химических препаратов.

Ограничения при строительстве, реконструкции, эксплуатации линий электропередачи, линий связи, дорог, трубопроводов и других линейных объектов

Использование лесов для строительства, реконструкции, эксплуатации линейных объектов ограничивается в соответствии со статьей 27 Лесного кодекса Российской Федерации и приказом Рослесхоза от 10 июня 2011 г. № 223 «Об утверждении Правил использования лесов для строительства, реконструкции, эксплуатации линейных объектов».

В соответствии с указанными Правилами не допускается:

- повреждение лесных насаждений, растительного покрова и почв за пределами предоставленного лесного участка и соответствующей охранной зоны;
- захламления прилегающих территорий за пределами предоставленного лесного участка строительным и бытовым мусором, отходами древесины, иными видами отходов;
- загрязнения площади предоставленного лесного участка и территории за его пределами химическими и радиоактивными веществами;
- проезда транспортных средств и иных механизмов по произвольным, неустановленным маршрутам за пределами предоставленного лесного участка.

В границах полосы отвода в целях обеспечения безопасности движения и эксплуатации железнодорожного транспорта заинтересованная организация обязана обеспечить следующий режим использования земельных участков:

- не допускать размещение капитальных зданий и сооружений, многолетних насаждений и других объектов, ухудшающих видимость железнодорожного пути и создающих угрозу безопасности движения и эксплуатации железнодорожного транспорта;

- не допускать в местах расположения водопроводных и канализационных сетей, водозаборных сооружений и других инженерных коммуникаций строительство и размещение каких-либо зданий и сооружений, проведение сельскохозяйственных работ;

- не допускать в местах прилегания к лесным массивам скопление сухостоя, валежника, порубочных остатков и других горючих материалов;

- отделять границу полосы отвода от опушки естественного леса противопожарной опашкой шириной от 3 до 5 метров или минерализованной полосой шириной не менее 3 метров.

Размещение инженерных коммуникаций, линий электропередачи, связи, магистральных газо-, нефтепроводов и других линейных сооружений в границах полосы отвода допускается только по согласованию с заинтересованной организацией.

Лица, осуществляющие использование лесов в целях строительства, реконструкции и эксплуатации линейных объектов, обеспечивают:

- регулярное проведение очистки просеки, примыкающих опушек леса, искусственных и естественных водотоков от захламления строительными, лесосечными, бытовыми и иными отходами, от загрязнения отходами производства, токсичными веществами;

- восстановление нарушенных производственной деятельностью лесных дорог, осушительных канав, дренажных систем, шлюзов, мостов, других гидромелиоративных сооружений, квартальных столбов, квартальных просек;

- принятие необходимых мер по устранению аварийных ситуаций, а также ликвидации их последствий, возникших по вине указанных лиц.

Земли, нарушенные или загрязненные при использовании лесов для строительства, реконструкции и эксплуатации линейных объектов, подлежат рекультивации в соответствии с требованиями законодательства Российской Федерации.

#### **7. Сведения о наличии зданий, сооружений, объектов, связанных с созданием лесной инфраструктуры и объектов, не связанных с созданием лесной инфраструктуры на проектируемом лесном участке**

Таблица 5

| № п/п | Участковое лесничество/урочище (при наличии) | Номер квартала | Номер выдела | Площадь объекта (га) | Наименование объекта |
|-------|--|----------------|--------------|----------------------|----------------------|
| 1     | 2  | 3              | 4            | 5                    | 6                    |
| -     | -  | -              | -            | -                    | -                    |

#### **8. Сведения о наличии на проектируемом лесном участке особо защитных участков лесов, особо охраняемых природных территорий, зон с особыми условиями использования территорий**

Согласно данным государственного лесного реестра на проектируемом лесном участке отсутствуют особо защитные участки лесов (ОЗУ), особо охраняемые природные территории (ООПТ), зоны с особыми условиями использования территорий.

Таблица 6

| № п/п | Наименование участкового лесничества/урочища (при наличии) | Номер квартала | Номер выдела | Виды ОЗУ, наименование ООПТ, виды зон с особыми условиями использования территорий | Общая площадь, (га) |
|-------|--|----------------|--------------|--|---------------------|
| 1     | 2  | 3              | 4            | 5  | 6                   |
| 1     | Пригородное участковое лесничество                         | 172            | 3            | Уч-ки вокруг нас. пунктов  | 0,0688              |
| 2     | Пригородное участковое лесничество                         | 172            | 4            | Уч-ки вокруг нас. пунктов  | 0,0394              |
| 3     | Пригородное участковое лесничество                         | 172            | 5            | Уч-ки вокруг нас. пунктов  | 0,1972              |
| 4     | Пригородное участковое лесничество                         | 172            | 14           | Уч-ки вокруг нас. пунктов  | 0,2509              |

| № п/п | Наименование участкового лесничества/урочища (при наличии) | Номер квартала | Номер выдела | Виды ОЗУ, наименование ООПТ, виды зон с особыми условиями использования территорий | Общая площадь, (га) |
|-------|--|----------------|--------------|--|---------------------|
| 1     | 2  | 3              | 4            | 5  | 6                   |
| 5     | Пригородное участковое лесничество                         | 172            | 15           | Уч-ки вокруг нас. пунктов  | 0,4                 |
| 6     | Пригородное участковое лесничество                         | 172            | 22           | Уч-ки вокруг нас. пунктов  | 0,105               |
| 7     | Пригородное участковое лесничество                         | 172            | 29           | Уч-ки вокруг нас. пунктов  | 0,0426              |
| 8     | Пригородное участковое лесничество                         | 172            | 30           | Уч-ки вокруг нас. пунктов  | 0,2386              |
| 9     | Пригородное участковое лесничество                         | 172            | 31           | Уч-ки вокруг нас. пунктов  | 0,0293              |
| 10    | Пригородное участковое лесничество                         | 172            | 32           | Берегозащитные участки   | 0,0328              |
| 11    | Мстинское участковое лесничество                           | 204            | 1            | Уч-ки вокруг нас. пунктов  | 0,2659              |
| 12    | Мстинское участковое лесничество                           | 204            | 2            | Уч-ки вокруг нас. пунктов  | 0,1055              |
| 13    | Мстинское участковое лесничество                           | 204            | 3            | Уч-ки вокруг нас. пунктов  | 0,1475              |
| 14    | Мстинское участковое лесничество                           | 204            | 4            | Уч-ки вокруг нас. пунктов  | 0,6802              |
| 15    | Мстинское участковое лесничество                           | 204            | 7            | Уч-ки вокруг нас. пунктов  | 0,7794              |

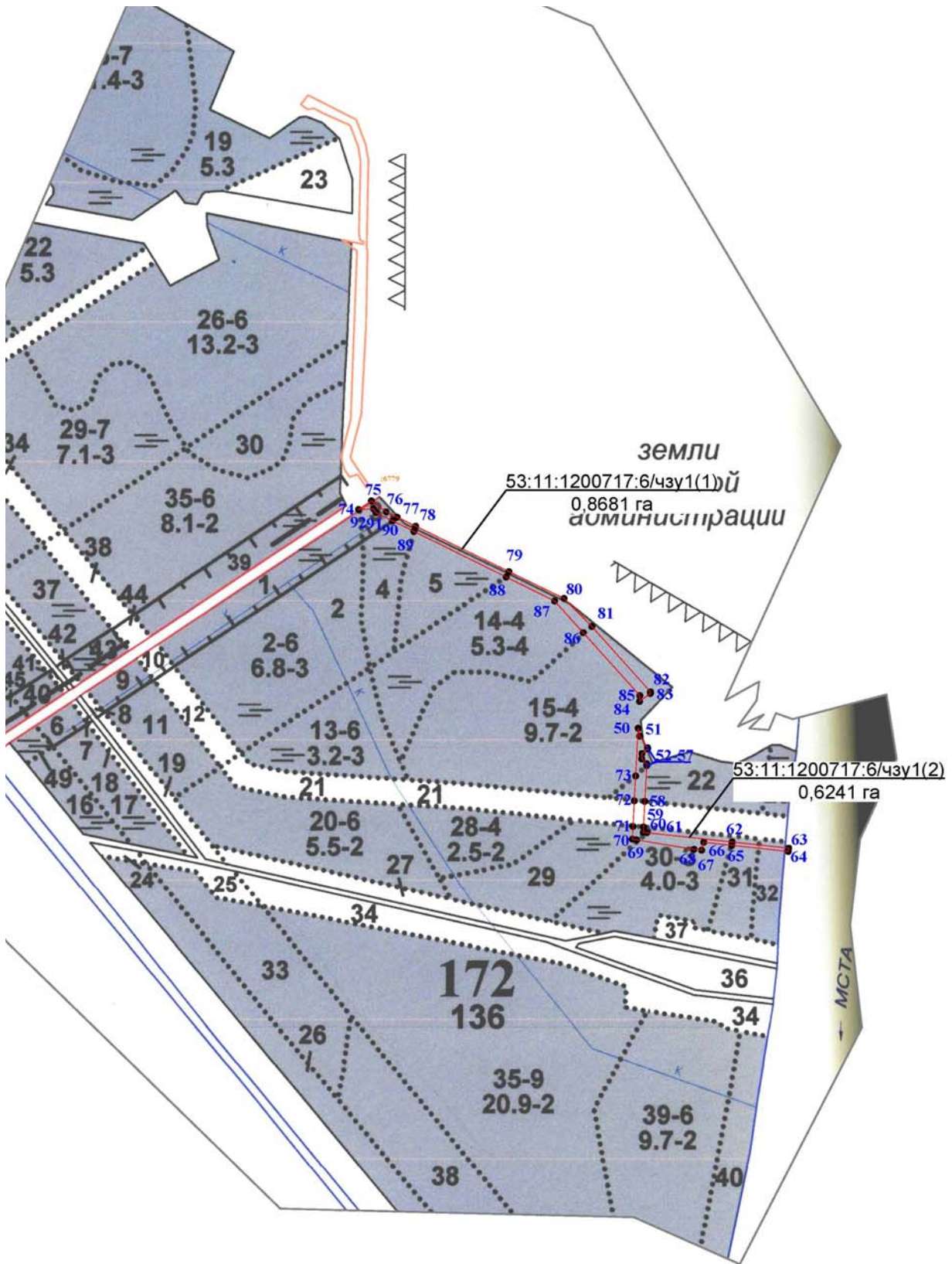
## 9. Проектирование вида использования лесов лесного участка

Согласно лесохозяйственному регламенту Новгородского лесничества в квартале № 172 Новгородского участкового лесничества и квартале № 204 Мстинского участкового лесничества, в границах которых расположен проектируемый лесной участок, относится к зоне планируемого освоения лесов для строительства, реконструкции, эксплуатации линейного объекта.

(наименование вида использования лесов в соответствии со статьей 25 Лесного кодекса Российской Федерации)

## СХЕМА РАСПОЛОЖЕНИЯ ПРОЕКТИРУЕМОГО ЛЕСНОГО УЧАСТКА

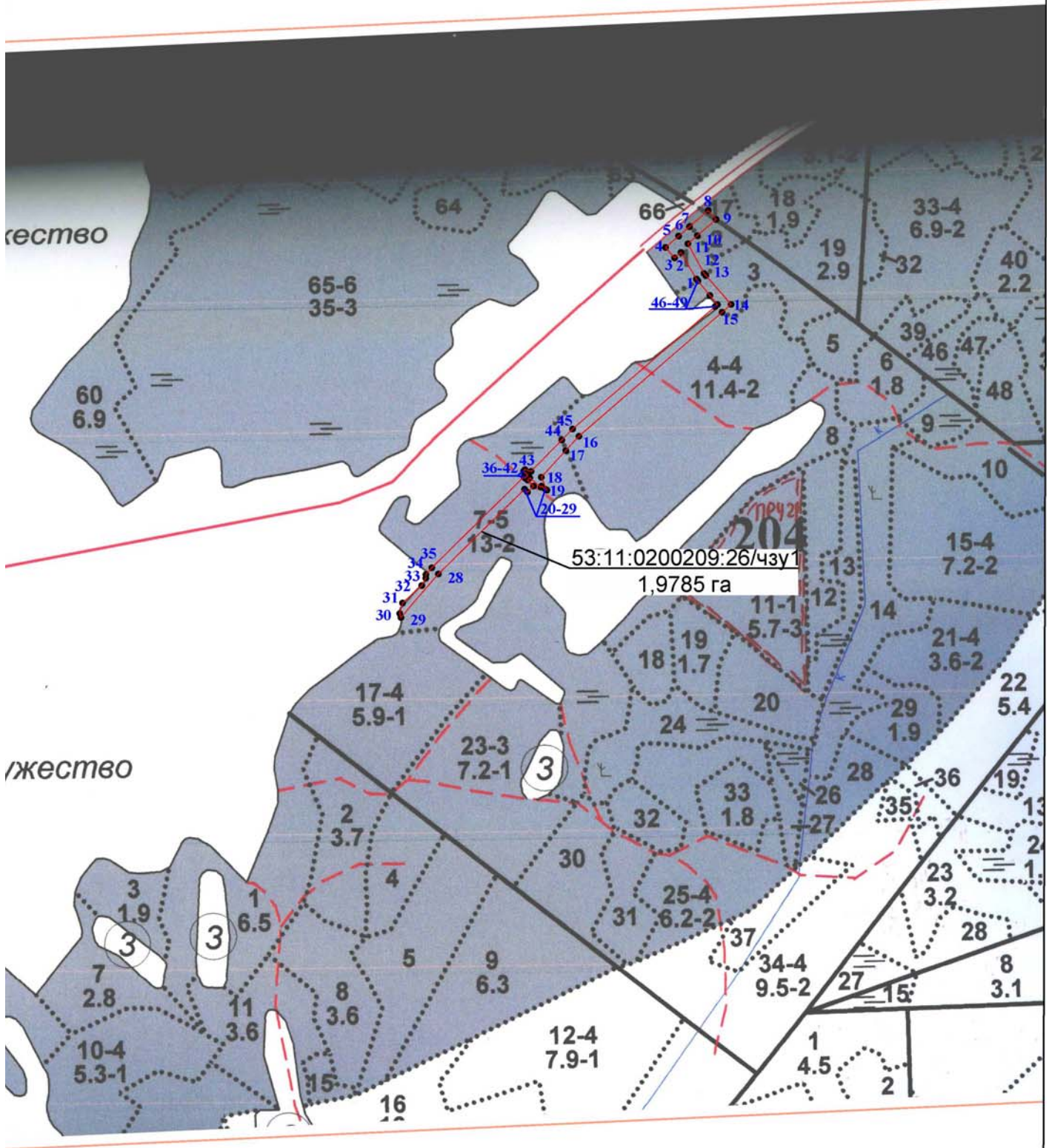
|  |   |
|--|---|
| Субъект Российской Федерации                                   | Новгородская область  |
| Муниципальное образование                                      | Новгородский муниципальный район  |
| Категория земель   | Земли лесного фонда   |
| Лесничество  | Новгородское  |
| Участковое лесничество   | Пригородное участковое лесничество<br>Мстинское участковое лесничество  |
| Квартал, лесотаксационный выдел/часть лесотаксационного выдела | Пригородное участковое лесничество, квартал №174, выдел 3ч, выдел 4ч, выдел 5ч, выдел 14ч, выдел 15ч, выдел 22ч, выдел 21ч, выдел 29ч, выдел 30ч, выдел 31ч, выдел 32ч<br>Мстинское участковое лесничество, квартал № 204, выдел 1ч, выдел 2ч, выдел 3ч, выдел 4ч, выдел 7ч |
| Вид использования лесов  | строительство, реконструкция, эксплуатация линейных объектов  |
| Цель предоставления лесного участка                            | для строительства линейного объекта «Газопровод межпоселковый среднего давления д. Божонка – д. Белая Гора Новгородского района Новгородской области»   |
| Площадь лесного участка, га                                    | 3,4707 га.  |



- лесной участок (или часть лесного участка)
- номер поворотной точки лесного участка
- 1 условный номер земельного участка

:6/чзу1(1)





- лесной участок (или часть лесного участка)
- 1 ● номер поворотной точки лесного участка
- :26/чзу1 условный номер земельного участка

Данные инструментальной съемки лесного участка

Данные инструментальной съемки лесного участка 53:11:1200717:6/чзу1(1)

| Ведомость координат участка |           |            |
|-----------------------------|-----------|------------|
| №                           | X         | Y          |
| 1                           | 2         | 3          |
| 74                          | 573837,31 | 2200748,81 |
| 75                          | 573852,96 | 2200772,25 |
| 76                          | 573833,08 | 2200798,99 |
| 77                          | 573823,42 | 2200818,83 |
| 78                          | 573806,91 | 2200852,72 |
| 79                          | 573724,43 | 2201022,05 |
| 80                          | 573675,66 | 2201122,18 |
| 81                          | 573624,58 | 2201172,81 |
| 82                          | 573505,73 | 2201279,22 |
| 83                          | 573502,71 | 2201279,07 |
| 84                          | 573488,45 | 2201259,42 |
| 85                          | 573499,02 | 2201259,97 |
| 86                          | 573613,38 | 2201156,88 |
| 87                          | 573670,91 | 2201105,02 |
| 88                          | 573714,46 | 2201017,11 |
| 89                          | 573797,58 | 2200849,32 |
| 90                          | 573816,81 | 2200810,51 |
| 91                          | 573831,64 | 2200780,59 |
| 92                          | 573838,31 | 2200776,09 |
| 74                          | 573837,31 | 2200748,81 |

| Ведомость длин линий и румбов |            |             |          |
|-------------------------------|------------|-------------|----------|
| Отрезок                       | Румб       | Направление | Длина(м) |
| 1                             | 2          | 3           | 4        |
| 74-75                         | 56°,16'14" | СВ          | 28,18    |
| 75-76                         | 53°,22'15" | ЮВ          | 33,32    |
| 76-77                         | 64°,02'20" | ЮВ          | 22,07    |
| 77-78                         | 64°,01'35" | ЮВ          | 37,70    |
| 78-79                         | 64°,01'46" | ЮВ          | 188,35   |
| 79-80                         | 64°,01'51" | ЮВ          | 111,38   |
| 80-81                         | 44°,44'47" | ЮВ          | 71,92    |
| 81-82                         | 41°,50'21" | ЮВ          | 159,53   |
| 82-83                         | 2°,50'37"  | ЮЗ          | 3,02     |
| 83-84                         | 54°,01'54" | ЮЗ          | 24,28    |
| 84-85                         | 2°,58'43"  | СВ          | 10,58    |
| 85-86                         | 42°,01'59" | СЗ          | 153,97   |
| 86-87                         | 42°,01'58" | СЗ          | 77,45    |
| 87-88                         | 63°,38'47" | СЗ          | 98,11    |
| 88-89                         | 63°,38'49" | СЗ          | 187,25   |
| 89-90                         | 63°,38'31" | СЗ          | 43,31    |
| 90-91                         | 63°,38'04" | СЗ          | 33,39    |
| 91-92                         | 34°,00'22" | СЗ          | 8,05     |
| 92-74                         | 87°,54'02" | ЮЗ          | 27,30    |



Данные инструментальной съемки лесного участка 53:11:1200717:6/чзу1(2)

| Ведомость координат участка |           |            |
|-----------------------------|-----------|------------|
| №                           | X         | Y          |
| 1                           | 2         | 3          |
| 50                          | 573439,57 | 2201256,85 |
| 51                          | 573425,21 | 2201259,50 |
| 52                          | 573404,28 | 2201274,00 |
| 53                          | 573402,05 | 2201273,89 |
| 54                          | 573393,57 | 2201263,75 |
| 55                          | 573383,82 | 2201263,39 |
| 56                          | 573374,89 | 2201272,49 |
| 57                          | 573371,58 | 2201272,31 |
| 58                          | 573306,61 | 2201268,97 |
| 59                          | 573260,78 | 2201266,61 |
| 60                          | 573250,96 | 2201266,11 |
| 61                          | 573250,30 | 2201272,66 |
| 62                          | 573233,34 | 2201427,53 |
| 63                          | 573222,18 | 2201530,35 |
| 64                          | 573216,22 | 2201529,66 |
| 65                          | 573227,37 | 2201426,89 |
| 66                          | 573232,90 | 2201375,98 |
| 67                          | 573218,52 | 2201372,28 |
| 68                          | 573219,99 | 2201358,40 |
| 69                          | 573237,27 | 2201254,18 |
| 70                          | 573238,57 | 2201246,32 |
| 71                          | 573261,76 | 2201247,53 |
| 72                          | 573307,61 | 2201249,93 |
| 73                          | 573352,78 | 2201252,30 |
| 50                          | 573439,57 | 2201256,85 |

| Ведомость длин линий и румбов |            |             |          |
|-------------------------------|------------|-------------|----------|
| Отрезок                       | Румб       | Направление | Длина(м) |
| 1                             | 2          | 3           | 4        |
| 50-51                         | 10°,27'21" | ЮВ          | 14,60    |
| 51-52                         | 34°,42'49" | ЮВ          | 25,46    |
| 52-53                         | 2°,49'26"  | ЮЗ          | 2,23     |
| 53-54                         | 50°,05'40" | ЮЗ          | 13,22    |
| 54-55                         | 2°,06'52"  | ЮЗ          | 9,76     |
| 55-56                         | 45°,32'25" | ЮВ          | 12,75    |
| 56-57                         | 3°,06'46"  | ЮЗ          | 3,31     |
| 57-58                         | 2°,56'34"  | ЮЗ          | 65,06    |
| 58-59                         | 2°,56'52"  | ЮЗ          | 45,89    |
| 59-60                         | 2°,54'53"  | ЮЗ          | 9,83     |
| 60-61                         | 84°,14'46" | ЮВ          | 6,58     |
| 61-62                         | 83°,45'01" | ЮВ          | 155,80   |
| 62-63                         | 83°,48'19" | ЮВ          | 103,42   |
| 63-64                         | 6°,36'14"  | ЮЗ          | 6,00     |

| Ведомость длин линий и румбов |            |             |          |
|-------------------------------|------------|-------------|----------|
| Отрезок                       | Румб       | Направление | Длина(м) |
| 1                             | 2          | 3           | 4        |
| 64-65                         | 83°,48'29" | СЗ          | 103,37   |
| 65-66                         | 83°,48'02" | СЗ          | 51,21    |
| 66-67                         | 14°,25'46" | ЮЗ          | 14,85    |
| 67-68                         | 83°,57'16" | СЗ          | 13,96    |
| 68-69                         | 80°,35'09" | СЗ          | 105,64   |
| 69-70                         | 80°,36'31" | СЗ          | 7,97     |
| 70-71                         | 2°,59'13"  | СВ          | 23,22    |
| 71-72                         | 2°,59'47"  | СВ          | 45,91    |
| 72-73                         | 3°,00'12"  | СВ          | 45,23    |
| 73-50                         | 3°,00'04"  | СВ          | 86,91    |

Данные инструментальной съемки лесного участка 53:11:1200717:26/чзу1

| Ведомость координат участка |           |            |
|-----------------------------|-----------|------------|
| №                           | X         | Y          |
| 1                           | 2         | 3          |
| 1                           | 575869,64 | 2207325,77 |
| 2                           | 575919,65 | 207296,88  |
| 3                           | 575909,29 | 2207284,84 |
| 4                           | 575929,07 | 2207267,83 |
| 5                           | 575950,53 | 2207292,43 |
| 6                           | 575950,29 | 2207292,64 |
| 7                           | 575968,07 | 2207312,92 |
| 8                           | 575998,97 | 2207348,15 |
| 9                           | 575981,94 | 2207363,08 |
| 10                          | 575951,24 | 2207327,59 |
| 11                          | 575936,01 | 2207309,99 |
| 12                          | 575879,87 | 2207340,58 |
| 13                          | 575876,03 | 2207343,93 |
| 14                          | 575821,38 | 2207391,52 |
| 15                          | 575806,66 | 2207374,55 |
| 16                          | 575572,29 | 2207104,34 |
| 17                          | 575545,13 | 2207079,46 |
| 18                          | 575494,85 | 2207033,42 |
| 19                          | 575470,31 | 2207044,02 |
| 20                          | 575472,21 | 2207040,96 |
| 21                          | 575478,03 | 2207033,95 |
| 22                          | 575476,16 | 2207032,37 |
| 23                          | 575493,45 | 2207011,68 |
| 24                          | 575489,40 | 2207007,62 |
| 25                          | 575477,95 | 2207018,83 |
| 26                          | 575466,69 | 2207007,34 |
| 27                          | 575472,25 | 2207001,86 |
| 28                          | 575312,02 | 2206839,36 |
| 29                          | 575230,54 | 2206768,72 |

| <b>Ведомость координат участка</b> |           |            |
|------------------------------------|-----------|------------|
| <b>№</b>                           | <b>X</b>  | <b>Y</b>   |
| <b>1</b>                           | <b>2</b>  | <b>3</b>   |
| 30                                 | 575238,15 | 2206766,33 |
| 31                                 | 575257,02 | 2206771,63 |
| 32                                 | 575290,16 | 2206807,95 |
| 33                                 | 575304,02 | 2206815,54 |
| 34                                 | 575310,88 | 2206815,80 |
| 35                                 | 575323,76 | 2206826,89 |
| 36                                 | 575495,50 | 2207000,67 |
| 37                                 | 575493,33 | 2207003,02 |
| 38                                 | 575497,34 | 2207007,07 |
| 39                                 | 575498,00 | 2207006,32 |
| 40                                 | 575499,71 | 2207007,76 |
| 41                                 | 575506,16 | 2207000,08 |
| 42                                 | 575509,28 | 2207002,61 |
| 43                                 | 575505,88 | 2207014,25 |
| 44                                 | 575564,99 | 2207071,97 |
| 45                                 | 575585,96 | 2207092,45 |
| 46                                 | 575817,30 | 2207361,43 |
| 47                                 | 575821,04 | 2207365,77 |
| 48                                 | 575838,33 | 2207351,32 |
| 49                                 | 575865,77 | 2207328,93 |
| 1                                  | 575869,64 | 2207325,77 |

| <b>Ведомость длин линий и румбов</b> |             |                    |                 |
|--------------------------------------|-------------|--------------------|-----------------|
| <b>Отрезок</b>                       | <b>Румб</b> | <b>Направление</b> | <b>Длина(м)</b> |
| <b>1</b>                             | <b>2</b>    | <b>3</b>           | <b>4</b>        |
| 1-2                                  | 30°,00'52"  | СЗ                 | 57,75           |
| 2-3                                  | 49°,17'21"  | ЮЗ                 | 15,88           |
| 3-4                                  | 40°,41'39"  | СЗ                 | 26,09           |
| 4-5                                  | 48°,53'60"  | СВ                 | 32,64           |
| 5-6                                  | 41°,11'09"  | ЮВ                 | 0,32            |
| 6-7                                  | 48°,45'29"  | СВ                 | 26,97           |
| 7-8                                  | 48°,44'46"  | СВ                 | 46,86           |
| 8-9                                  | 41°,14'26"  | ЮВ                 | 22,65           |
| 9-10                                 | 49°,08'21"  | ЮЗ                 | 46,93           |
| 10-11                                | 49°,07'44"  | ЮЗ                 | 23,27           |
| 11-12                                | 28°,35'08"  | ЮВ                 | 63,93           |
| 12-13                                | 41°,06'05"  | ЮВ                 | 5,10            |
| 13-14                                | 41°,02'59"  | ЮВ                 | 72,47           |
| 14-15                                | 49°,03'40"  | ЮЗ                 | 22,46           |
| 15-16                                | 49°,03'46"  | ЮЗ                 | 357,69          |
| 16-17                                | 42°,29'29"  | ЮЗ                 | 36,83           |
| 17-18                                | 42°,28'46"  | ЮЗ                 | 68,17           |
| 18-19                                | 23°,21'43"  | ЮВ                 | 26,73           |

| <b>Ведомость длин линий и румбов</b> |             |                    |                 |
|--------------------------------------|-------------|--------------------|-----------------|
| <b>Отрезок</b>                       | <b>Румб</b> | <b>Направление</b> | <b>Длина(м)</b> |
| <b>1</b>                             | <b>2</b>    | <b>3</b>           | <b>4</b>        |
| 19-20                                | 58°,09'48"  | СЗ                 | 3,60            |
| 20-21                                | 50°,17'57"  | СЗ                 | 9,11            |
| 21-22                                | 40°,11'42"  | ЮЗ                 | 2,45            |
| 22-23                                | 50°,06'56"  | СЗ                 | 26,96           |
| 23-24                                | 45°,04'14"  | ЮЗ                 | 5,73            |
| 24-25                                | 44°,23'35"  | ЮВ                 | 16,02           |
| 25-26                                | 45°,34'45"  | ЮЗ                 | 16,09           |
| 26-27                                | 44°,35'05"  | СЗ                 | 7,81            |
| 27-28                                | 45°,24'11"  | ЮЗ                 | 228,21          |
| 28-29                                | 40°,55'26"  | ЮЗ                 | 107,84          |
| 29-30                                | 17°,26'08"  | СЗ                 | 7,98            |
| 30-31                                | 15°,41'18"  | СВ                 | 19,60           |
| 31-32                                | 47°,37'17"  | СВ                 | 49,17           |
| 32-33                                | 28°,42'21"  | СВ                 | 15,80           |
| 33-34                                | 2°,10'14"   | СВ                 | 6,86            |
| 34-35                                | 40°,43'45"  | СВ                 | 17,00           |
| 35-36                                | 45°,20'18"  | СВ                 | 244,32          |
| 36-37                                | 47°,16'50"  | ЮВ                 | 3,20            |
| 37-38                                | 45°,17'04"  | СВ                 | 5,70            |
| 38-39                                | 48°,39'08"  | СЗ                 | 1,00            |
| 39-40                                | 40°,06'03"  | СВ                 | 2,24            |
| 40-41                                | 49°,58'30"  | СЗ                 | 10,03           |
| 41-42                                | 39°,02'19"  | СВ                 | 4,02            |
| 42-43                                | 73°,43'02"  | ЮВ                 | 12,13           |
| 43-44                                | 44°,19'06"  | СВ                 | 82,62           |
| 44-45                                | 44°,19'22"  | СВ                 | 29,31           |
| 45-46                                | 49°,18'09"  | СВ                 | 354,78          |
| 46-47                                | 49°,14'49"  | СВ                 | 5,73            |
| 47-48                                | 39°,53'13"  | СЗ                 | 22,53           |
| 48-49                                | 39°,12'47"  | СЗ                 | 35,42           |
| 49-1                                 | 39°,13'59"  | СЗ                 | 5,00            |

Запрашиваемый участок общей площадью: 3,4707 га.

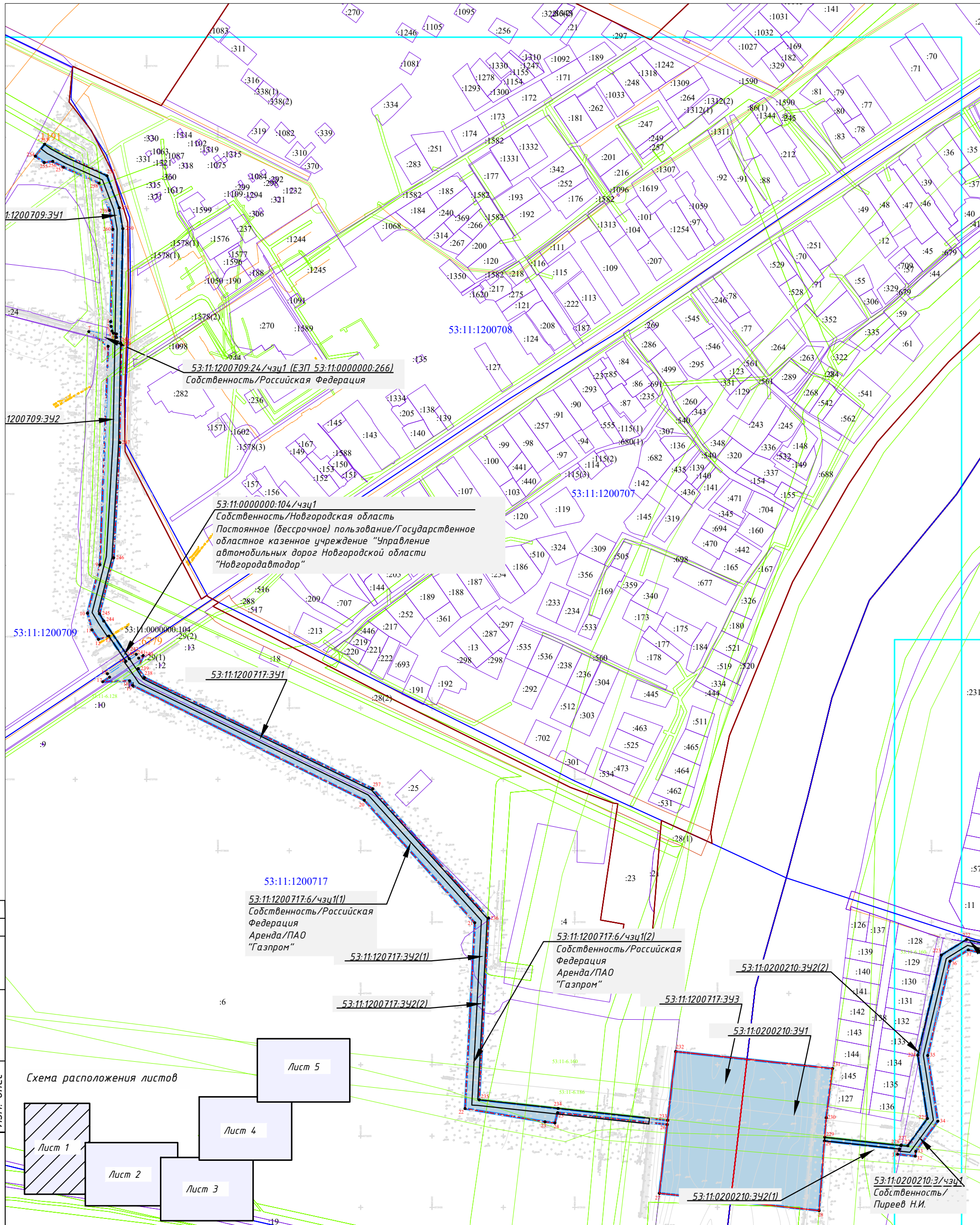
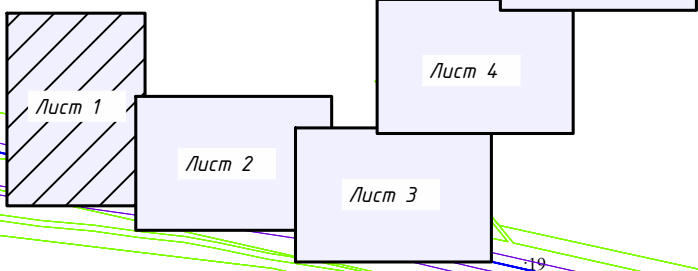


Схема расположения листов



**Условные обозначения**

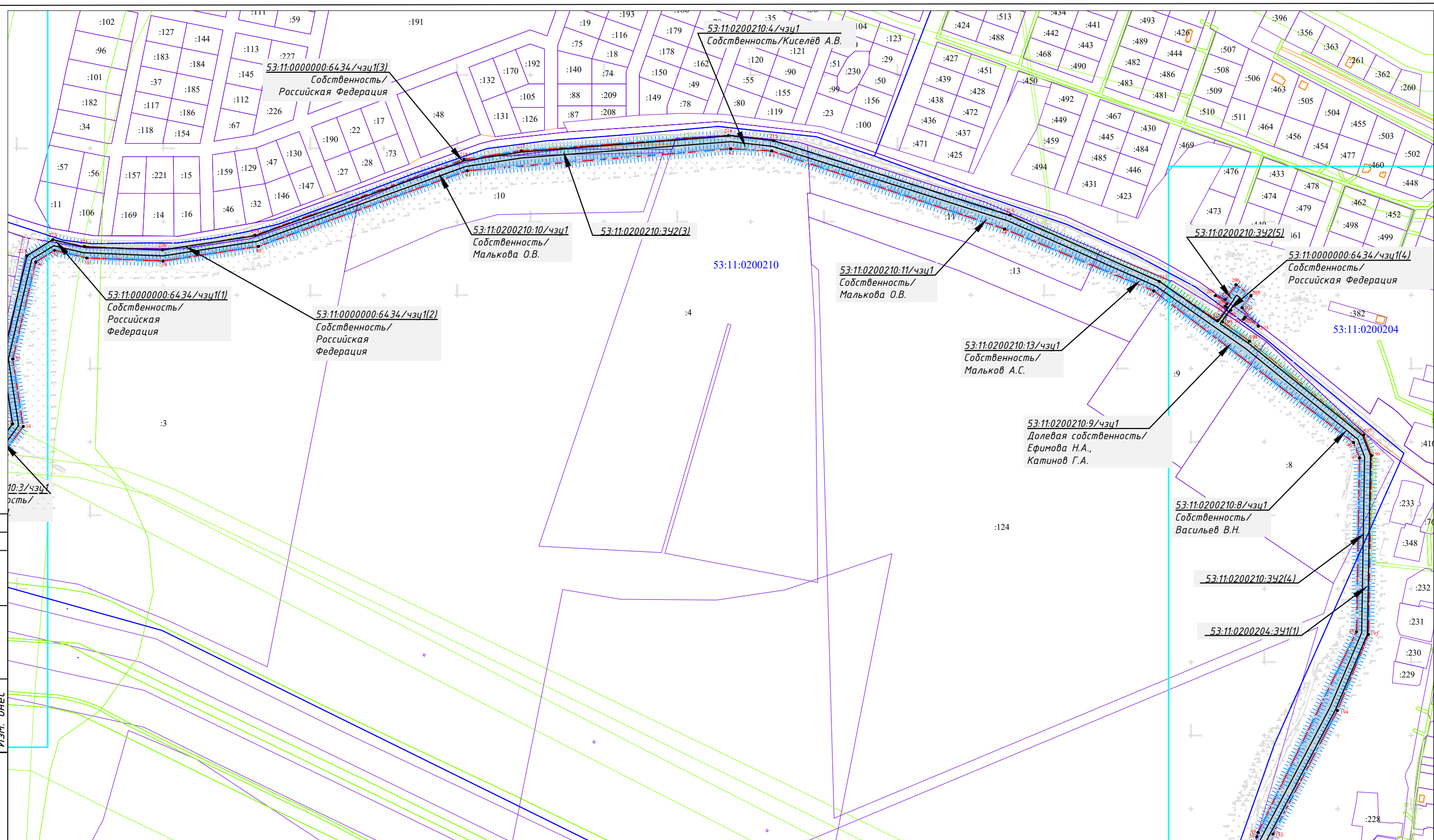
|  |  |
|--|--|
|  | Границы территории, в отношении которой осуществляется подготовка проекта планировки |
|  | Граница зоны планируемого размещения линейного объекта                               |
|  | Зона действия публичного сервитута   |
|  | Характерная точка границ публичного сервитута  |
|  | Граница и номер земельного участка, прошедшего кадастровый учет                      |
|  | Граница и номер ОКС, прошедшего кадастровый учет                                     |
|  | Граница и номер кадастрового квартала  |
|  | Границы субъекта, МО, населенного пункта   |
|  | Границы зон с особыми условиями использования территории                             |
|  | Устанавливаемые красные линии  |

| Изм.       | Кол.уч. | Лист           | № док. | Подпись | Дата  |
|------------|---------|----------------|--------|---------|-------|
| Выполнил   |         | Полежаева Е.А. |        |         | 10.22 |
| Проверил   |         | Щукин С.Н.     |        |         | 10.22 |
| Н.контроль |         | Морозов Е.А.   |        |         | 10.22 |

|   |                     |      |
|---|---------------------|------|
| 2875.085.П.0/0.1296-ПМ.04   |                     |      |
| Газопровод межпоселковый среднего давления д.Божонка – д.Белая Гора Новгородского района Новгородской области |                     |      |
| Материалы по обоснованию проекта планировки территории  | Стадия              | Лист |
|   | П                   | 1    |
| Схема использования территории в период подготовки проекта планировки территории М 1:5000                     | Листов              | 5    |
|   | ООО "ГСИ" г.Вологда |      |

|                |  |
|----------------|--|
| Согласовано    |  |
| Н.контр.       |  |
| Провер.        |  |
| Изм. внес      |  |
| Инв. № подл.   |  |
| Подпись и дата |  |



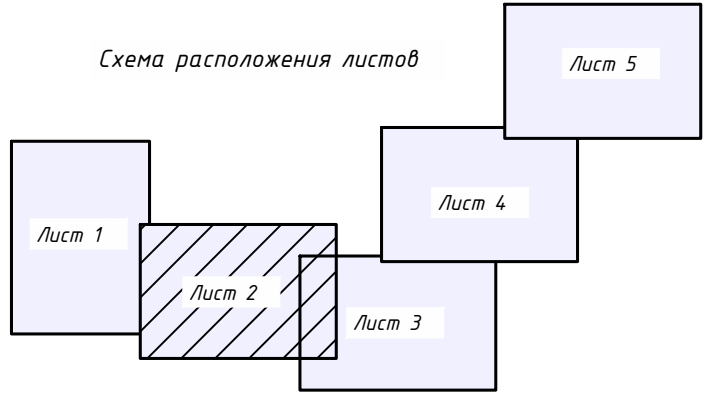


Согласовано  
Н.контр.  
Провер.  
Изм. внес

Подпись и дата

Инв. № подл.

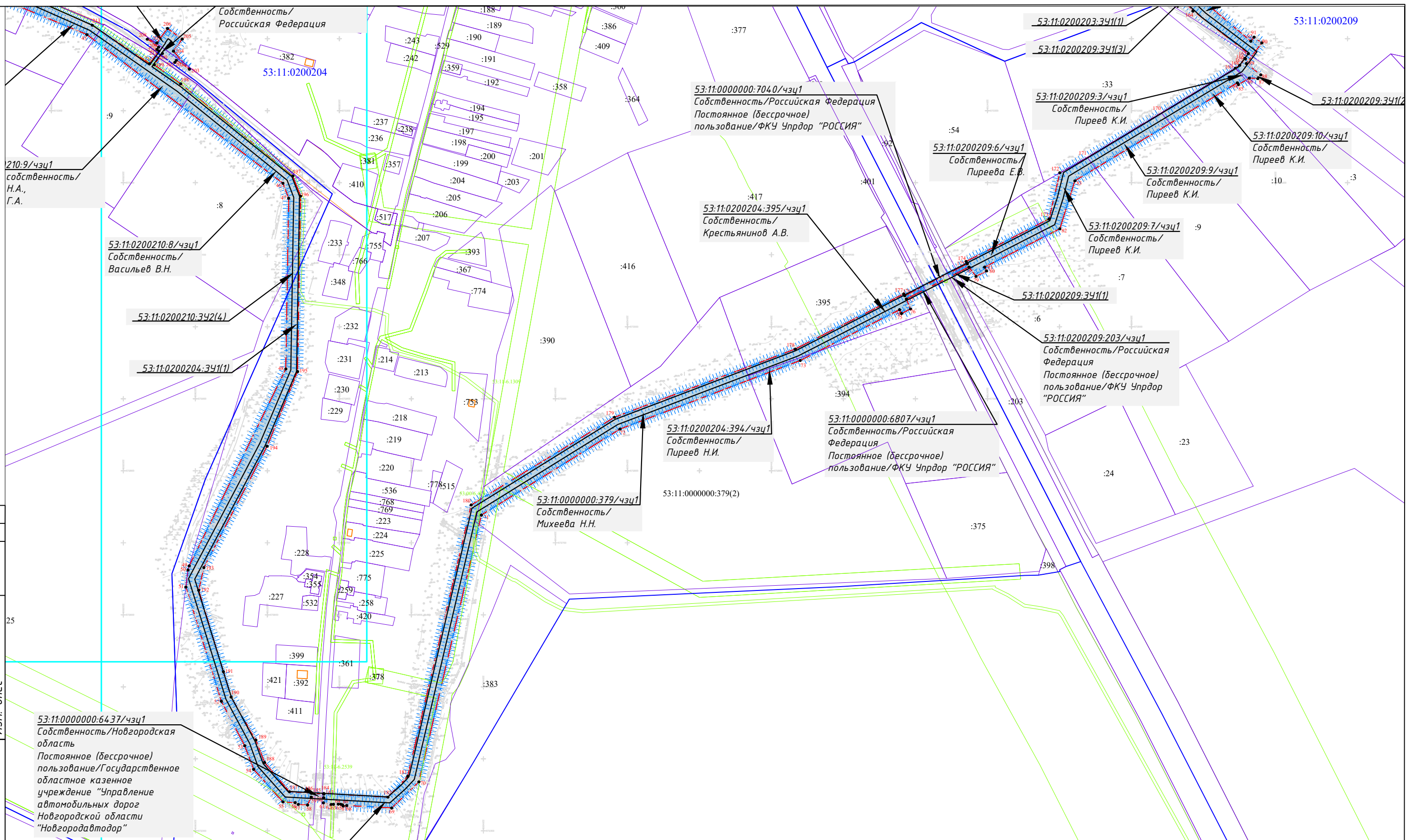
- Условные обозначения**
- Границы территории, в отношении которой осуществляется подготовка проекта планировки
  - Граница зоны планируемого размещения линейного объекта
  - Зона действия публичного сервитута
  - Характерная точка границ публичного сервитута
  - Граница и номер земельного участка, прошедшего кадастровый учет
  - Граница и номер ОКС, прошедшего кадастровый учет
  - Граница и номер кадастрового квартала
  - Границы субъекта, МО, населенного пункта
  - Границы зон с особыми условиями использования территории
  - Устанавливаемые красные линии



| Изм.       | Кол.уч | Лист | № док. | Подпись        | Дата  |
|------------|--------|------|--------|----------------|-------|
| Выполнил   |        |      |        | Полежаева Е.А. | 10.22 |
| Проверил   |        |      |        | Щукин С.Н.     | 10.22 |
| Н.контроль |        |      |        | Морозов Е.А.   | 10.22 |

|   |  |        |      |
|---|--|--------|------|
| 2875.085.П.0/0.1296-ПМ.04   |  |        |      |
| Газопровод межпоселковый среднего давления д.Божонка - д.Белая Гора Новгородского района Новгородской области |  |        |      |
| Материалы по обоснованию проекта планировки территории  |  | Стадия | Лист |
|   |  | П      | 2    |
| Схема использования территории в период подготовки проекта планировки территории М 1:5000                     |  | Листов | 5    |
| ООО "ГСИ" г.Вологда   |  |        |      |



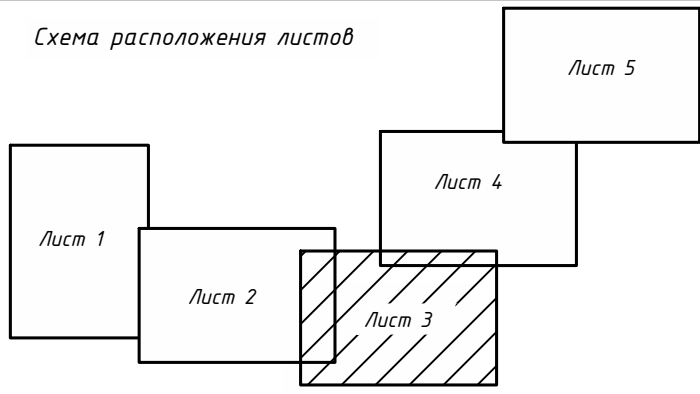


|                |  |  |  |
|----------------|--|--|--|
| Согласовано    |  |  |  |
| Н.контр.       |  |  |  |
| Провер.        |  |  |  |
| Изм. внес      |  |  |  |
| Подпись и дата |  |  |  |
| Инв. № подл.   |  |  |  |

53:11:0000000:6437/чзц1  
Собственность/Новгородская область  
Постоянное (бессрочное) пользование/Государственное областное казенное учреждение "Управление автомобильных дорог Новгородской области "Новгородавтодор"

- Условные обозначения**
- Границы территории, в отношении которой осуществляется подготовка проекта планировки
  - Граница зоны планируемого размещения линейного объекта
  - Зона действия публичного сервитута
  - Характерная точка границ публичного сервитута
  - Граница и номер земельного участка, прошедшего кадастровый учет
  - Граница и номер ОКС, прошедшего кадастровый учет
  - Граница и номер кадастрового квартала
  - Границы субъекта, МО, населенного пункта
  - Границы зон с особыми условиями использования территории
  - Устанавливаемые красные линии

Схема расположения листов

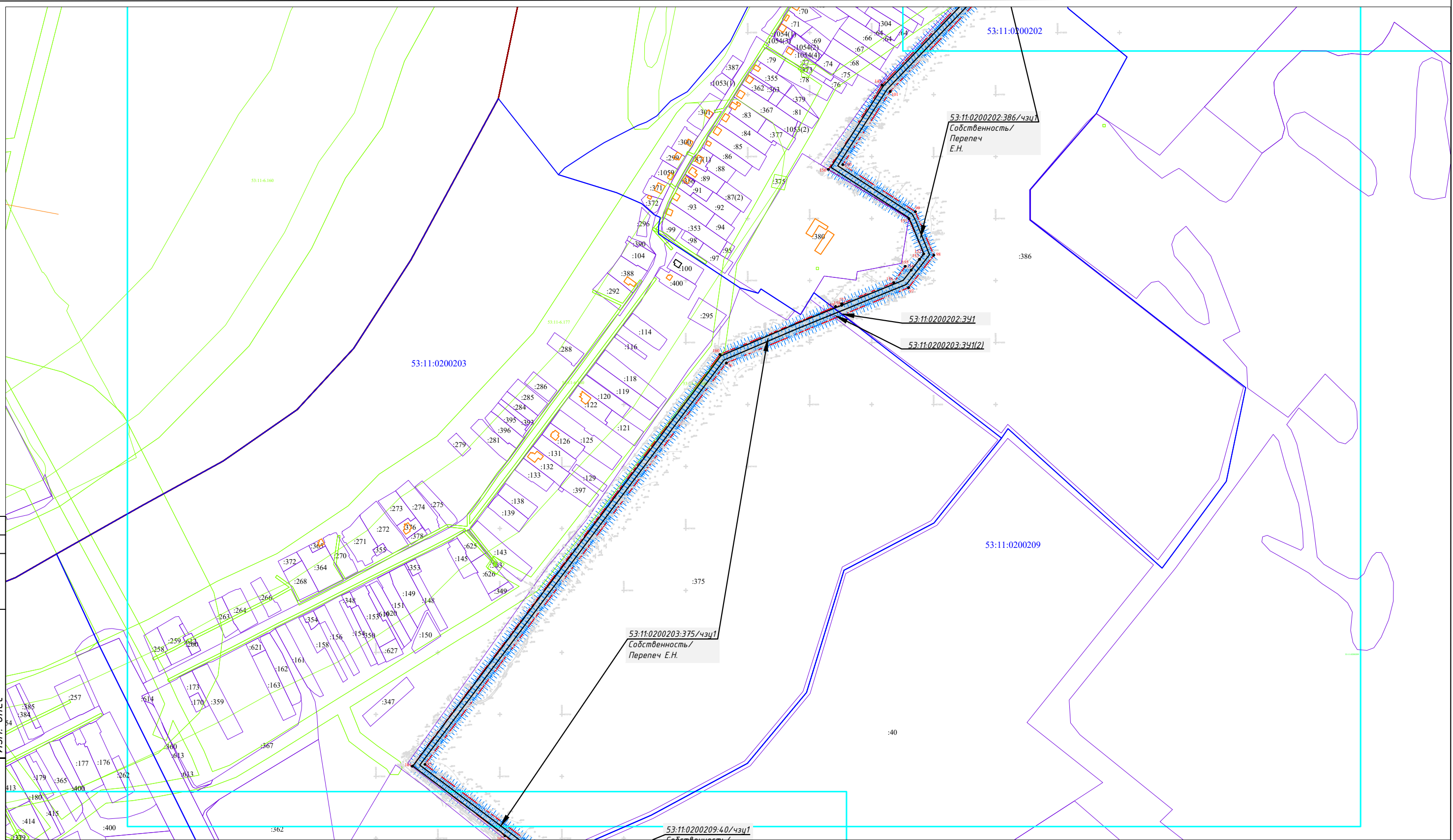


| Изм.     | Кол.уч. | Лист           | № док. | Подпись          | Дата  |
|----------|---------|----------------|--------|------------------|-------|
| Выполнил |         | Полегаева Е.А. |        | <i>Полегаева</i> | 10.22 |
| Проверил |         | Щукин С.Н.     |        | <i>Щукин</i>     | 10.22 |
| Н.контр. |         | Морозов Е.А.   |        | <i>Морозов</i>   | 10.22 |

|   |        |      |
|---|--------|------|
| 2875.085.П.0/0.1296-ПМ.04   |        |      |
| Газопровод межпоселковый среднего давления д.Божанка - д.Белая Гора Новгородского района Новгородской области |        |      |
| Материалы по обоснованию проекта планировки территории  | Стадия | Лист |
|   | П      | 3    |
| Схема использования территории в период подготовки проекта планировки территории М 1:5000                     | Листов | 5    |
| ООО "ГСИ" г.Вологда   |        |      |

Согласовано  
Н.контр.  
Провер.  
Изм. внес

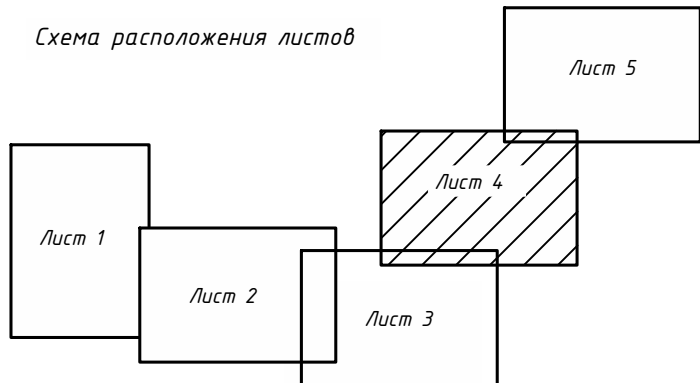
Подпись и дата  
Инв. № подл.



Условные обозначения

- Границы территории, в отношении которой осуществляется подготовка проекта планировки
- Граница зоны планируемого размещения линейного объекта
- Зона действия публичного сервитута
- Характерная точка границ публичного сервитута
- Граница и номер земельного участка, прошедшего кадастровый учет
- Граница и номер ОКС, прошедшего кадастровый учет
- Граница и номер кадастрового квартала
- Границы субъекта, МО, населенного пункта
- Границы зон с особыми условиями использования территории
- Устанавливаемые красные линии

Схема расположения листов



| Изм.       | Кол.уч. | Лист | № док. | Подпись        | Дата  |
|------------|---------|------|--------|----------------|-------|
| Выполнил   |         |      |        | Полетаева Е.А. | 10.22 |
| Проверил   |         |      |        | Щукин С.Н.     | 10.22 |
| Н.контроль |         |      |        | Морозов Е.А.   | 10.22 |

|   |  |        |      |
|---|--|--------|------|
| 2875.085.П.0/0.1296-ПМ.04   |  |        |      |
| Газопровод межпоселковый среднего давления д.Божонка – д.Белая Гора Новгородского района Новгородской области |  |        |      |
| Материалы по обоснованию проекта планировки территории  |  | Стадия | Лист |
|   |  | П      | 4    |
| Схема использования территории в период подготовки проекта планировки территории                              |  | Листов |      |
|   |  | 5      |      |
| ООО "ГСИ" г.Вологда   |  |        |      |



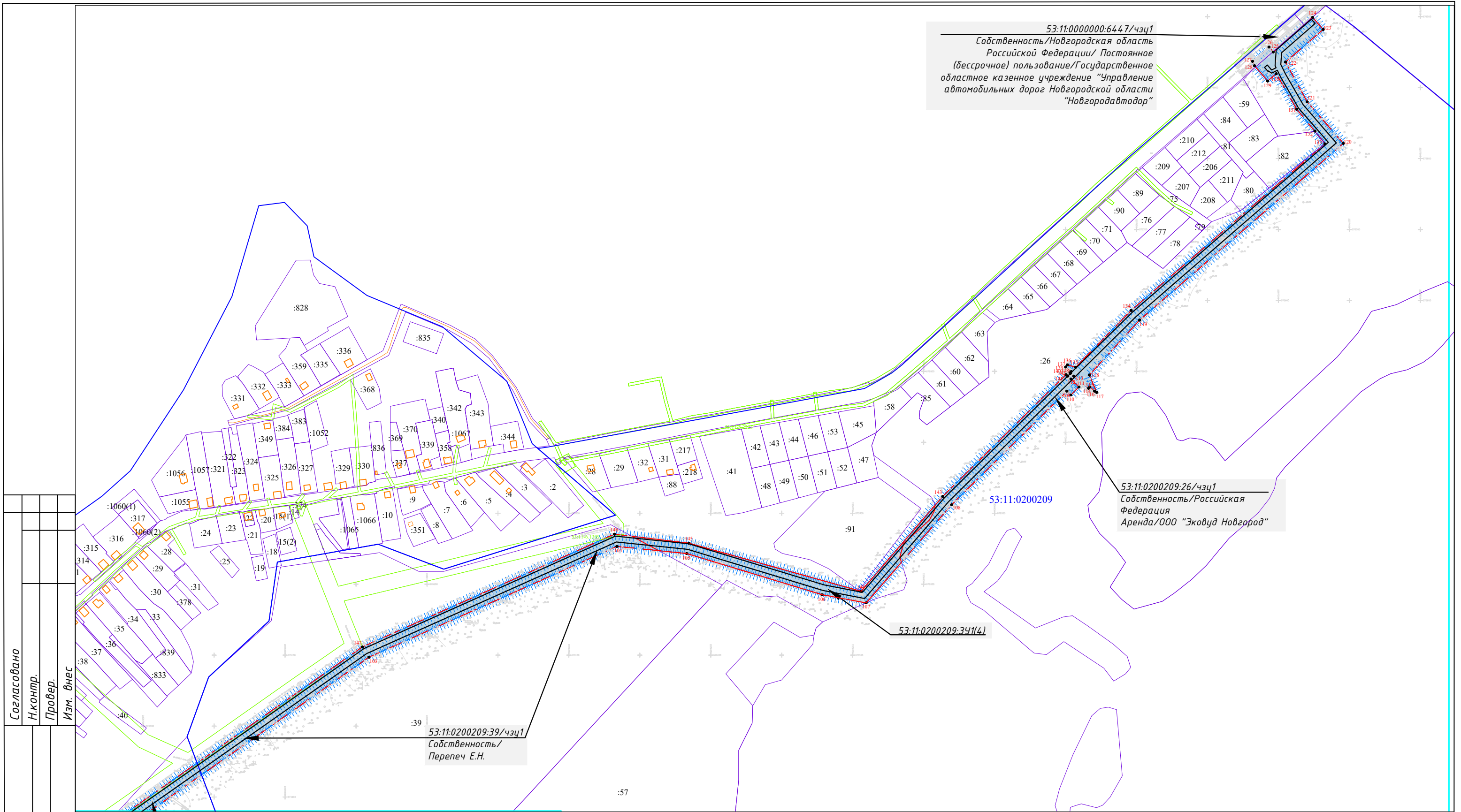
53:11:0000000:6447/чзц1  
 Собственность/Новгородская область  
 Российской Федерации/ Постоянное  
 (бессрочное) пользование/Государственное  
 областное казенное учреждение "Управление  
 автомобильных дорог Новгородской области  
 "Новгородавтодор"

53:11:0200209:26/чзц1  
 Собственность/Российская  
 Федерация  
 Аренда/ООО "Эковуд Новгород"

53:11:0200209:34(4)

53:11:0200209:39/чзц1  
 Собственность/  
 Перепеч Е.Н.

53:11:0200209

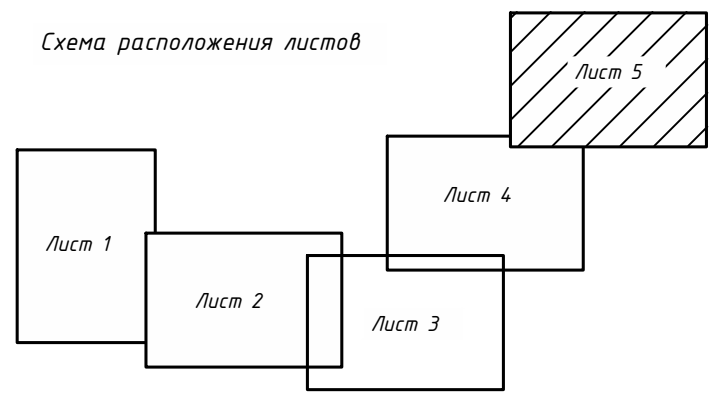


Согласовано  
 Н.контр.  
 Провер.  
 Изм. Внес  
 Подпись и дата  
 Инв. № подл.

Условные обозначения

- Границы территории, в отношении которой осуществляется подготовка проекта планировки
- Граница зоны планируемого размещения линейного объекта
- Зона действия публичного сервитута
- Характерная точка границ публичного сервитута
- Граница и номер земельного участка, прошедшего кадастровый учет
- Граница и номер ОКС, прошедшего кадастровый учет
- Граница и номер кадастрового квартала
- Границы субъекта, МО, населенного пункта
- Границы зон с особыми условиями использования территории
- Устанавливаемые красные линии

Схема расположения листов



| Изм.       | Кол.уч | Лист | №докум.      | Подпись | Дата  |
|------------|--------|------|--------------|---------|-------|
| Выполнил   |        |      | Поляева Е.А. |         | 10.22 |
| Проверил   |        |      | Щукин С.Н.   |         | 10.22 |
| Н.контроль |        |      | Морозов Е.А. |         | 10.22 |

|   |        |      |
|---|--------|------|
| 2875.085.П.0/0.1296-ПМ.04   |        |      |
| Газопровод межпоселковый среднего давления д.Божонка - д.Белая Гора Новгородского района Новгородской области |        |      |
| Материалы по обоснованию проекта планировки территории  | Стадия | Лист |
| П   | П      | 5    |
| Схема использования территории в период подготовки проекта планировки территории М 1:5000                     | Листов | 5    |
| ООО "ГСИ" г.Вологда   |        |      |