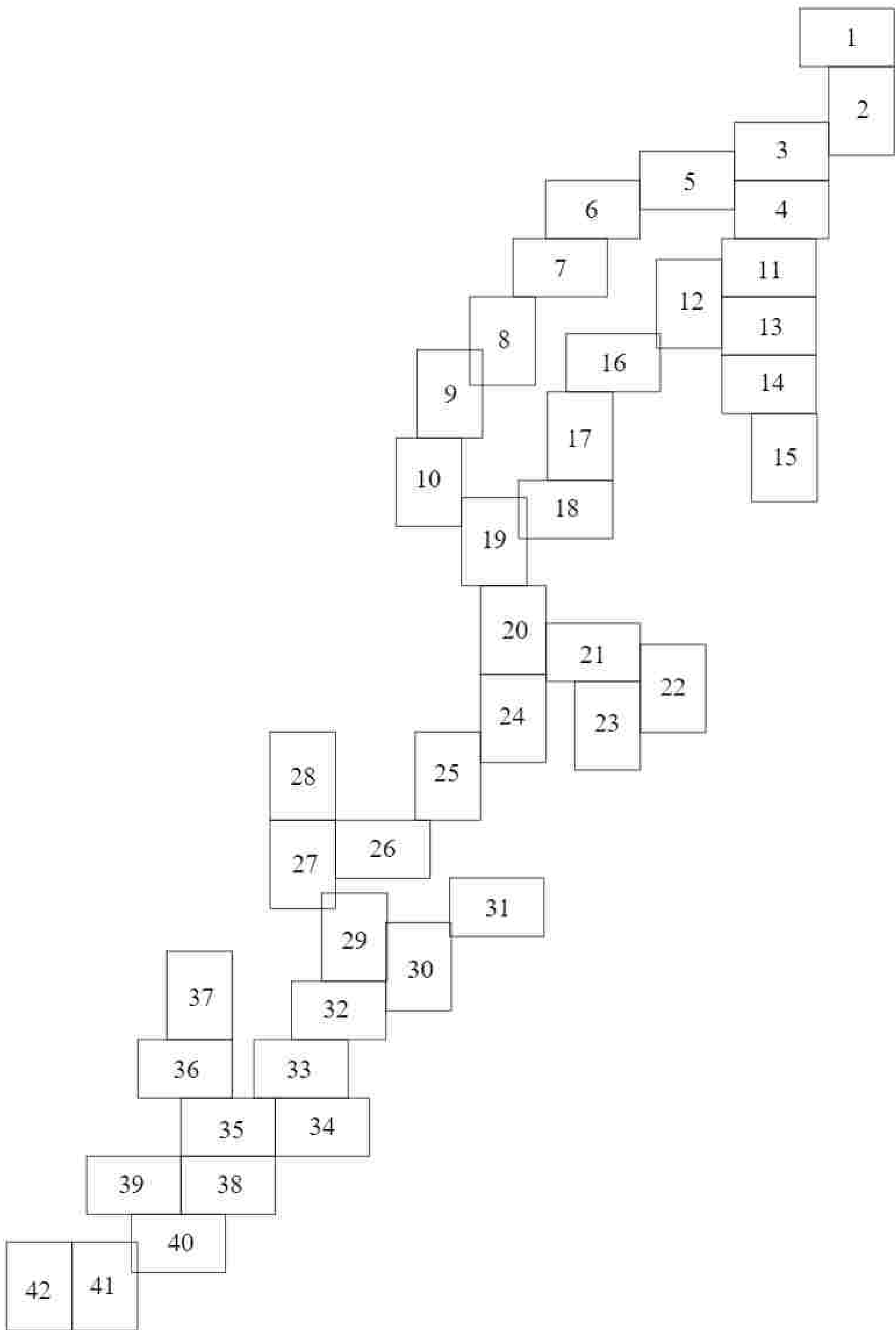


Графическая часть

Чертеж материалов по обоснованию проекта застройки территории



Схема расположения листов



Листовые обозначения

- Листы «Исходник» с указанием даты и количества изменений (ссылка на листы) (ссылка на листы)
- Листы «Исходник» с указанием даты и количества изменений (ссылка на листы) (ссылка на листы)
- Листы «Исходник» с указанием даты и количества изменений (ссылка на листы) (ссылка на листы)
- Листы «Исходник» с указанием даты и количества изменений (ссылка на листы) (ссылка на листы)
- Листы «Исходник» с указанием даты и количества изменений (ссылка на листы) (ссылка на листы)
- Листы «Исходник» с указанием даты и количества изменений (ссылка на листы) (ссылка на листы)
- Листы «Исходник» с указанием даты и количества изменений (ссылка на листы) (ссылка на листы)
- Листы «Исходник» с указанием даты и количества изменений (ссылка на листы) (ссылка на листы)
- Листы «Исходник» с указанием даты и количества изменений (ссылка на листы) (ссылка на листы)
- Листы «Исходник» с указанием даты и количества изменений (ссылка на листы) (ссылка на листы)
- Листы «Исходник» с указанием даты и количества изменений (ссылка на листы) (ссылка на листы)
- Листы «Исходник» с указанием даты и количества изменений (ссылка на листы) (ссылка на листы)
- Листы «Исходник» с указанием даты и количества изменений (ссылка на листы) (ссылка на листы)
- Листы «Исходник» с указанием даты и количества изменений (ссылка на листы) (ссылка на листы)

3698.001.01.01.016-101.04					
Проект «Исходник» с указанием даты и количества изменений (ссылка на листы) (ссылка на листы)					
Имя	Фамилия	Имя	Фамилия	Дата	Должность
Иванов	Иванов	Иванов	Иванов	09.23	Инженер
Петров	Петров	Петров	Петров	09.23	Инженер
Сидоров	Сидоров	Сидоров	Сидоров	09.23	Инженер
Проект «Исходник» с указанием даты и количества изменений (ссылка на листы) (ссылка на листы)				Страниц	Лист
				11	8
Проект «Исходник» с указанием даты и количества изменений (ссылка на листы) (ссылка на листы)				ООО «СГА» г. Москва	
М 1000					

Имя	Фамилия	Имя	Фамилия	Дата	Должность
Иванов	Иванов	Иванов	Иванов	09.23	Инженер
Петров	Петров	Петров	Петров	09.23	Инженер
Сидоров	Сидоров	Сидоров	Сидоров	09.23	Инженер



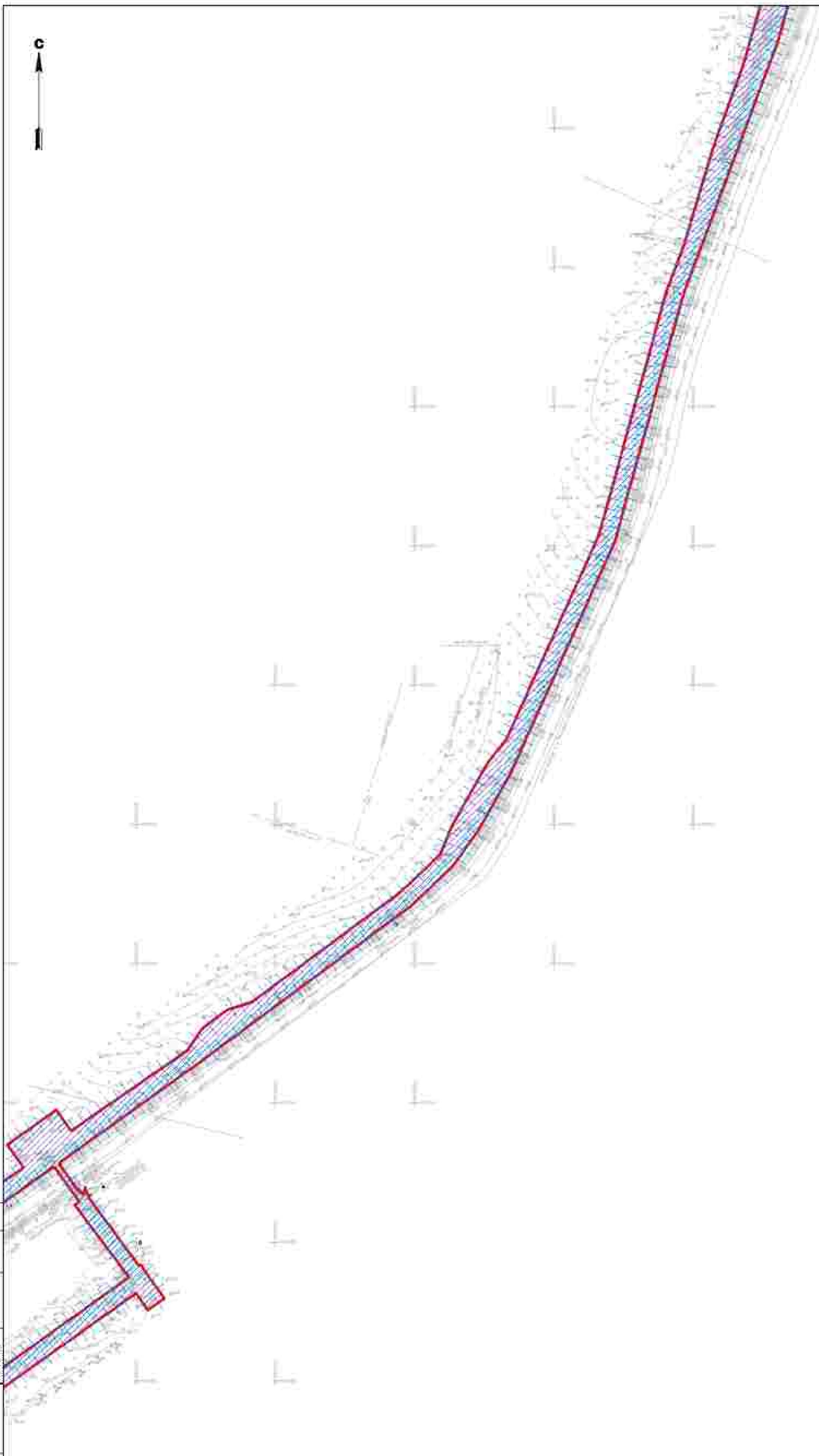
Условные обозначения

- Зона газопровода, в границах которой осуществляется подготовка проекта газификации. Территория для проведения инженерных изысканий.
- Зона для проведения инженерных изысканий.
- Зона для проведения инженерных изысканий.
- Зона для проведения инженерных изысканий.
- Зона для проведения инженерных изысканий.
- Границы территории, подлежащей изъятию.
- Границы территории, подлежащей изъятию.
- Границы территории, подлежащей изъятию.
- Границы территории, подлежащей изъятию.
- Границы территории, подлежащей изъятию.
- Границы территории, подлежащей изъятию.

Имя	Кол. экз.	Лист	Имя	Подпись	Дата
Выполнил			Корнилов И.А.		08.21
Проверил			Морозов Е.А.		08.23
Прочитано			Морозов Е.А.		08.23

5885.001.01.018.106-0117.04. Проект газопровода от газопровода «Саратов - Энгельс» до газопровода «Энгельс - Энгельс» в границах территории, подлежащей изъятию. Проект газификации в границах территории.			
Листов	Лист	Листов	
0	1	42	
Число экземпляров по назначению 000171 200000			

Специальность	
И.И.И.	
Л.Л.Л.	
М.М.М.	
Д.Д.Д.	
К.К.К.	
С.С.С.	
Т.Т.Т.	
У.У.У.	
Ф.Ф.Ф.	
Х.Х.Х.	
Ц.Ц.Ц.	
Ч.Ч.Ч.	
Ш.Ш.Ш.	
Щ.Щ.Щ.	
Ъ.Ъ.Ъ.	
Ы.Ы.Ы.	
Э.Э.Э.	
Ю.Ю.Ю.	
Я.Я.Я.	

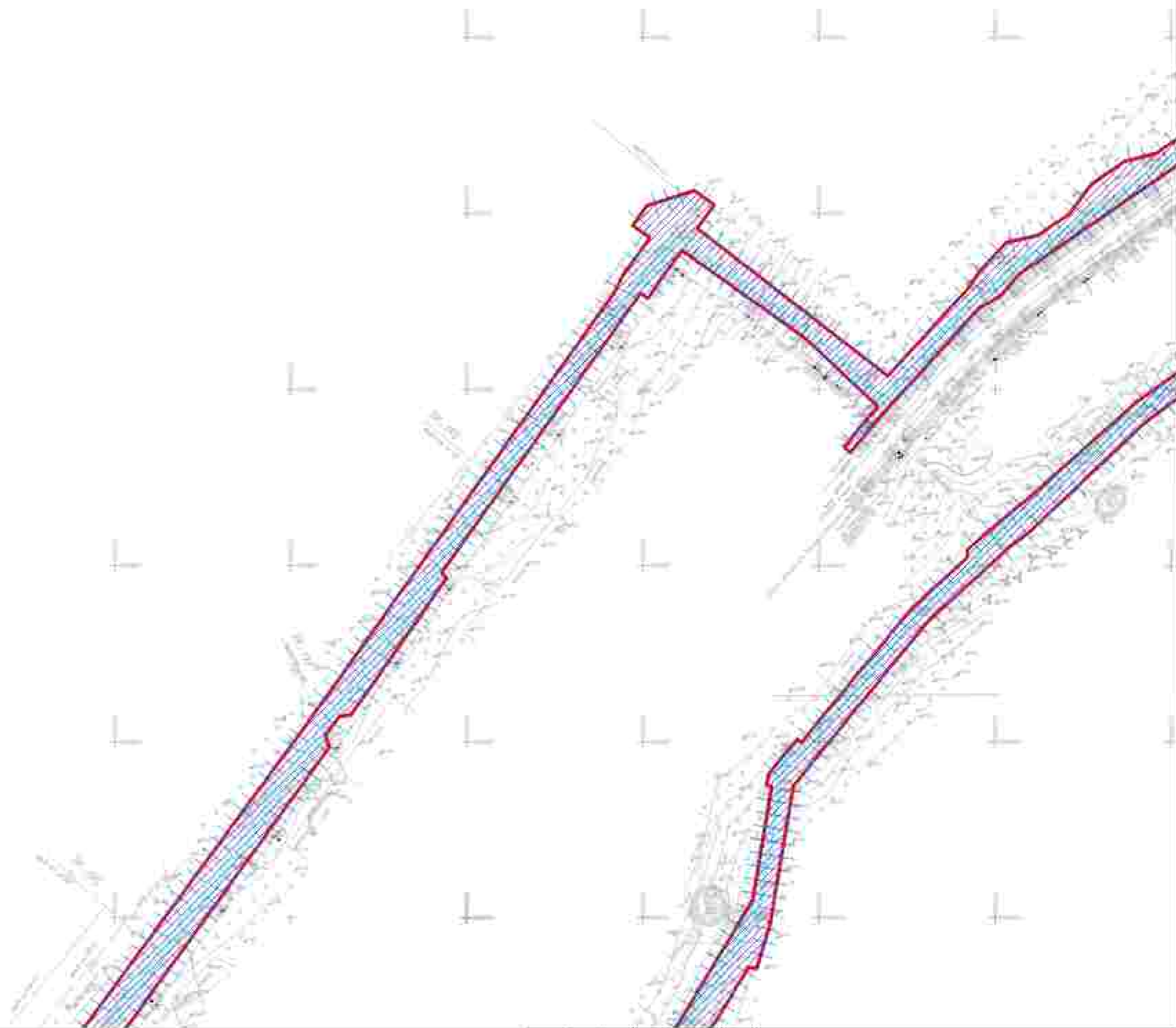


Условные обозначения:

- Границы территории, в пределах которой осуществляются работы по благоустройству территории (площадки, тротуары, дорожки, пешеходные переходы, остановки, парковки, детские площадки, спортивные площадки, зоны отдыха, зоны озеленения, зоны для размещения объектов благоустройства).
- Территория, на которой осуществляется строительство объектов благоустройства.
- Земельный участок, на котором осуществляется строительство объектов благоустройства.
- Территория, на которой осуществляется строительство объектов благоустройства.
- Территория, на которой осуществляется строительство объектов благоустройства.

3638-001/ПД-1/2024-077.04					
Инженерно-технический проект территории в границах земельного участка № 01-001/2024-077.04 с кадастровым и кадастрово-техническим планами, выданными Росреестром Московской области					
Имя	Фамилия	Имя	Фамилия	Подпись	Дата
Виталий	Козлов	А.И.			08.23
Проверил	Михаил	Г.А.			08.23
Начальник	Михаил	Г.А.			08.23
Проект благоустройства и проект инженерной сети				Лист	Кол-во
				11	42
Исполнительное дело по благоустройству проекта территории подпорной № 1/2024				ООО "СГР" г. Москва	

Сделано в Москве
 2024 г.
 11.08.2024

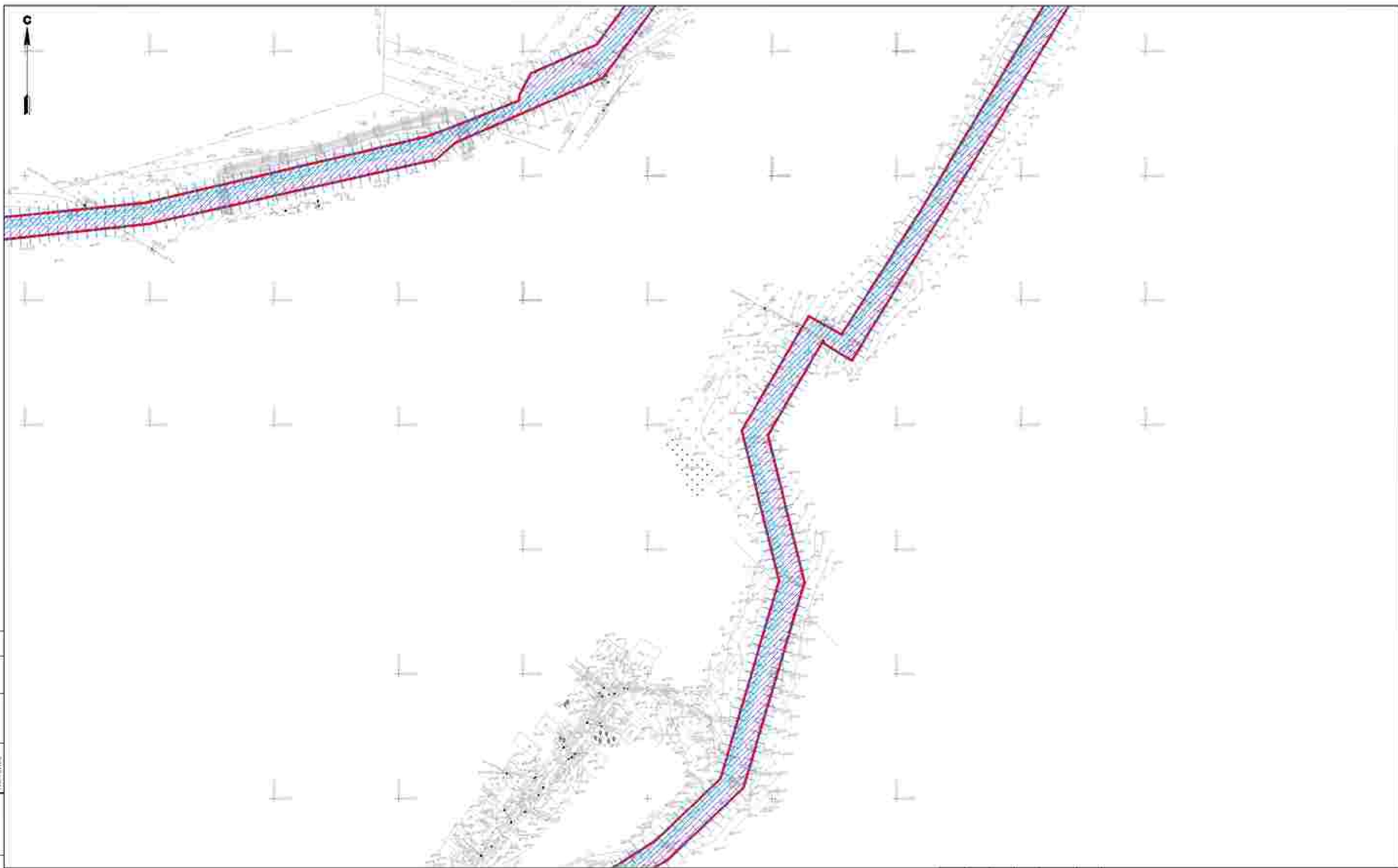


Условные обозначения

- Лесная полоса, в границах которой устанавливается забора для охраны территории. Показывает расположение существующей линии забора.
- Дорожная полка, выделенная дорожной разметкой.
- Полоса отвода от проезжей части, выделенная дорожной разметкой.
- Полоса отвода от проезжей части, выделенная дорожной разметкой.
- Полоса отвода от проезжей части, выделенная дорожной разметкой.
- Полоса отвода от проезжей части, выделенная дорожной разметкой.

ЭБББ 001/П.019.106-1117.04.					
Исполнитель: ООО "Специальное Проектно-Сметное Конструкторское Бюро" (ООО "СПСКБ")					
Проект: Проектирование и строительство автомобильной дороги с односторонним движением транспорта на территории населенного пункта					
Изм.	Кол. экз.	Лист	Итого	Подпись	Дата
Исполнитель					08.21
Проектировщик					08.23
Инженер-проектировщик					08.23
			Листов		
			7		
			Лист		
			3		
			Листов		
			42		
Чертеж подготовлен на основании проекта планировки территории № 12/000					
"ООО СПСКБ" - 2019/10/04					

Исполнитель	Проектировщик	Инженер-проектировщик
И.И.И.	И.И.И.	И.И.И.

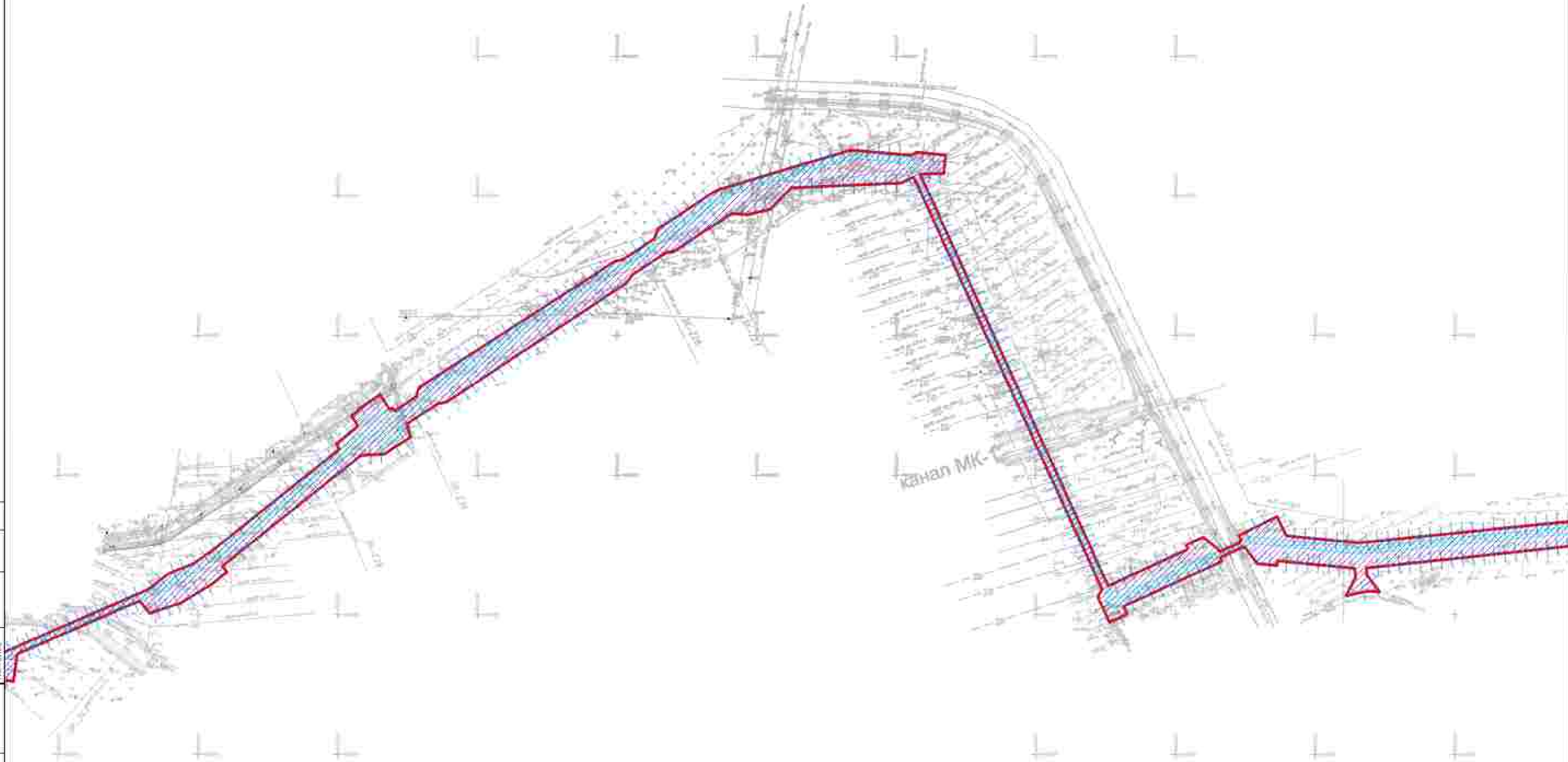


Условные обозначения

	Границы территории, в пределах которой осуществляется строительство объектов капитального строительства
	Границы территории, в пределах которой осуществляется строительство объектов капитального строительства
	Границы территории, в пределах которой осуществляется строительство объектов капитального строительства
	Границы территории, в пределах которой осуществляется строительство объектов капитального строительства
	Границы территории, в пределах которой осуществляется строительство объектов капитального строительства
	Границы территории, в пределах которой осуществляется строительство объектов капитального строительства
	Границы территории, в пределах которой осуществляется строительство объектов капитального строительства
	Границы территории, в пределах которой осуществляется строительство объектов капитального строительства
	Границы территории, в пределах которой осуществляется строительство объектов капитального строительства
	Границы территории, в пределах которой осуществляется строительство объектов капитального строительства







5885 0017.018.106-1117.04.					
Исполнитель: ООО "ТТН" и партнеры					
Проект: Подготовка проектной документации на строительство объектов капитального строительства					
Имя	Кол. экз.	Дата	Имя	Подпись	Дата
Выполнил	1	08.21	Григорьев Е.А.		08.21
Проверил	1	08.23	Григорьев Е.А.		08.23
Исполнитель	1	08.23	Григорьев Е.А.		08.23
Чертеж подготовлен на основании проекта планировки территории № 12000					
			Листы	Лист	Листов
			0	4	42
			ООО "ТТН" и партнеры		




Имя	Кол. экз.	Дата	Имя	Подпись	Дата
Выполнил	1	08.21	Григорьев Е.А.		08.21
Проверил	1	08.23	Григорьев Е.А.		08.23
Исполнитель	1	08.23	Григорьев Е.А.		08.23

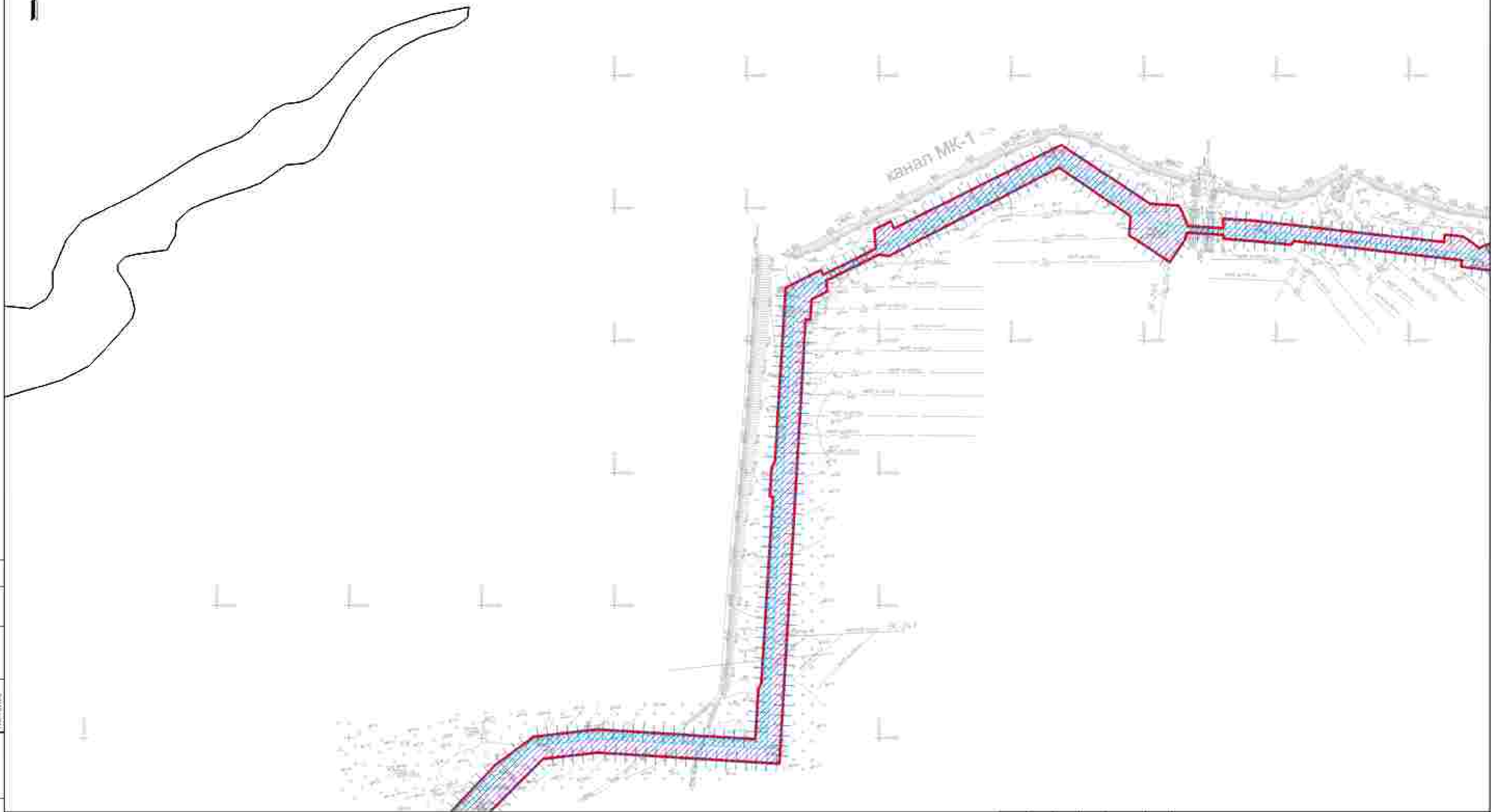


канал МК-1

Исходные обозначения

-  Тенды карстовые, в которых не выявлено признаков карстовых процессов (карстовые процессы выявлены в отдельных точках)
-  Карстовые тенды, в которых выявлены признаки карстовых процессов
-  Тенды карстовые, в которых выявлены признаки карстовых процессов
-  Тенды карстовые, в которых выявлены признаки карстовых процессов
-  Тенды карстовые, в которых выявлены признаки карстовых процессов
-  Тенды карстовые, в которых выявлены признаки карстовых процессов

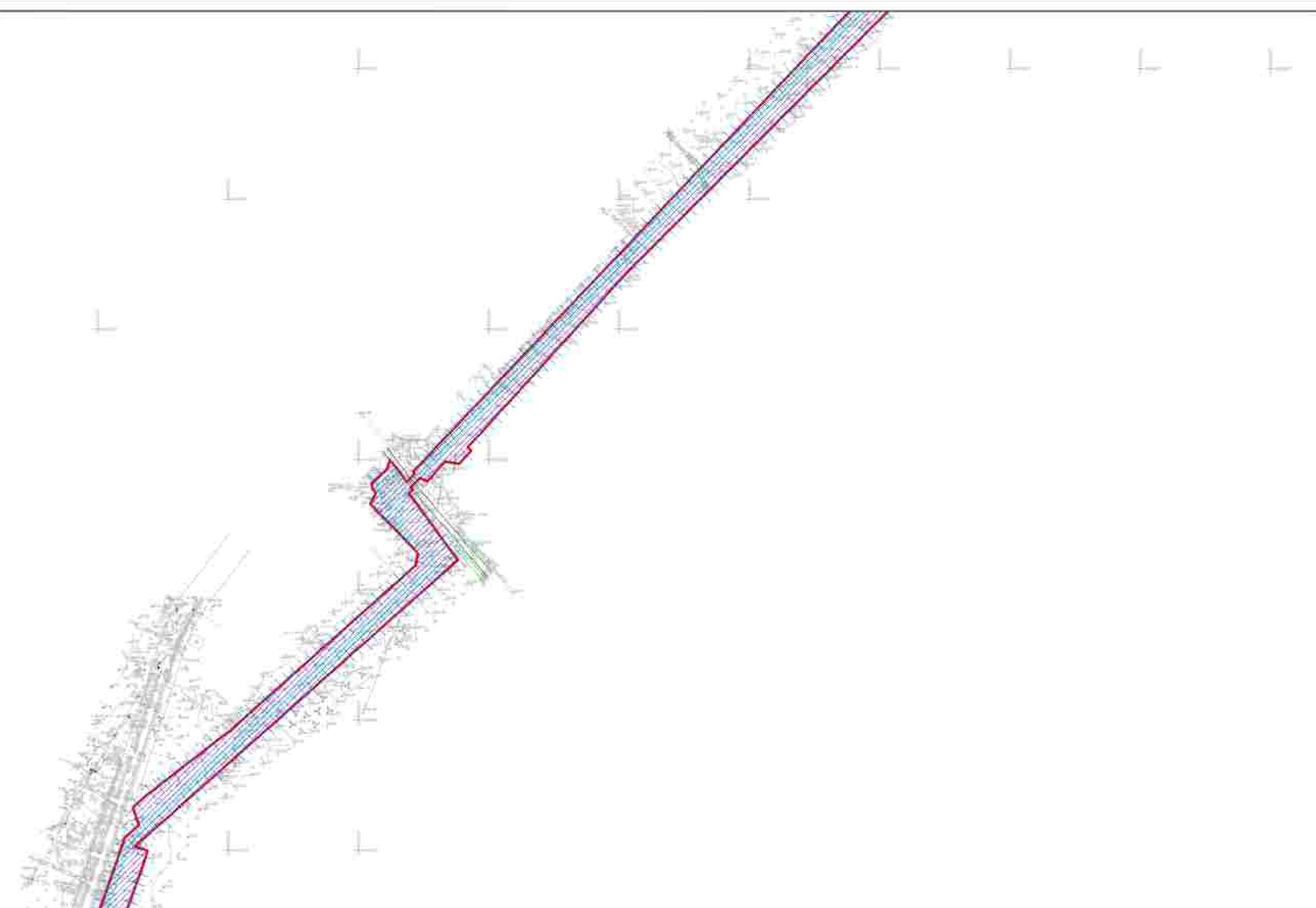
5885 001/01/018 106-1117 04 Инженерно-технический отдел в составе: 1. Проектант - 2. Проверен - 3. Утвержден - 4. Разрешен 1. Проектант - 2. Проверен - 3. Утвержден - 4. Разрешен					
Имя	Кол. экз.	Лист	Итого	Подпись	Дата
Выполнил	1	1	1		08.21
Проверил	1	1	1		08.23
Утвердил	1	1	1		08.23
Проект: Подготовка и проведение земляных работ Чертеж: Подготовка и проведение земляных работ					
Чертеж материалов по обработке площади земельного участка М 1:2000					
			Листов	Лист	Листов
			0	5	42
			ООО "СН" г. Владивосток		



Генеральный директор	
Исполнительный директор	
Заместитель исполнительного директора	
Исполнительный директор по строительству	
Исполнительный директор по эксплуатации	

- Условные обозначения**
- Участок территории с границей участка
 - Асфальтовое покрытие проездов, тротуаров, площадок
 - Газон
 - Площадка для размещения оборудования
 - Дорожка с покрытием из щебня
 - Дорожка с покрытием из бетона
 - Дорожка с покрытием из тротуарной плитки
 - Дорожка с покрытием из кирпича

5885 0017.018-106-1117 04					
Полномочия исполнительного директора ООО «Спец. Ресурс»					
в работе: С. Жуков - С. Давыд - С. Рязан - С. Рязан					
с записями в государственном реестре недвижимости Московской области					
Имя	Фамилия	Имя	Подпись	Дата	
Жуков	Сергей	Сергей		08.21	
Рязан	Сергей	Сергей		08.23	
Рязан	Сергей	Сергей		08.23	
Проект планировки и разбивки территории					Листов
					7
					4
					42
Число листов, полученных по распоряжению исполнительного директора ООО «Спец. Ресурс»					08.2023
в количестве					42



Условные обозначения

-  Плотный перелесок, в границах которого производится обработка почвы подсадами
-  Плотный или разреженный перелесок, в границах которого производится обработка почвы подсадами
-  Разреженный перелесок, в границах которого производится обработка почвы подсадами
-  Плотный перелесок, в границах которого производится обработка почвы подсадами
-  Разреженный перелесок, в границах которого производится обработка почвы подсадами
-  Плотный перелесок, в границах которого производится обработка почвы подсадами
-  Разреженный перелесок, в границах которого производится обработка почвы подсадами

ЭБББ.001.07.018.1206-1117.04.					
Проект планировки и размещения объектов в границах территории с застройкой и благоустройством территории					
Изм.	Кол. экз.	Лист	М.п.ин.	Подпись	Дата
Экспликация	Кол. экз.	Лист	М.п.ин.	Подпись	Дата
Проект	1	1			08.23
Исполнитель					08.23
Проект планировки и размещения объектов в границах территории					
Черные материалы по благоустройству территории					
М 1:2000					
			Листов	Лист	Листов
			0	7	42
			000107 2018.04.04		

Спецификация			
Исполнитель	И.И.И.	Л.Л.Л.	М.М.М.
Проверенный	К.К.К.	Н.Н.Н.	О.О.О.
Утвержденный	П.П.П.	Р.Р.Р.	С.С.С.



Содержание

Итого: 1 лист

Лист: 1 из 1

Масштаб: 1:500

Дата: 2023 г.

Условные обозначения



- Площадка асфальтовая, в границах участка, предназначенная для размещения объектов благоустройства территории
- Площадка асфальтовая, в границах участка, предназначенная для размещения объектов благоустройства территории
- Площадка газонная, в границах участка, предназначенная для размещения объектов благоустройства территории
- Площадка для размещения объектов благоустройства территории
- Границы участка, в границах которого расположен объект благоустройства территории
- Границы участка, в границах которого расположен объект благоустройства территории
- Границы участка, в границах которого расположен объект благоустройства территории
- Границы участка, в границах которого расположен объект благоустройства территории

3638-001/ПД/1/2024-077.04					
Инженерно-технический проект благоустройства территории в границах участка, расположенного по адресу: Республика Беларусь, г. Минск, ул. Мухоморова, д. 10/1					
№ п/п	Имя	Фамилия	Инициалы	Подпись	Дата
1	Проектировщик	Мухоморов	Г.А.		09.03.24
2	Контроль	Мухоморов	Г.А.		09.03.24
<p>Проект благоустройства и проект ландшафтной территории</p> <p>Число копий: 10</p> <p>Итого: 11</p>					
					Лист 3
					Лист 42
ООО "УСР" г. Минск					

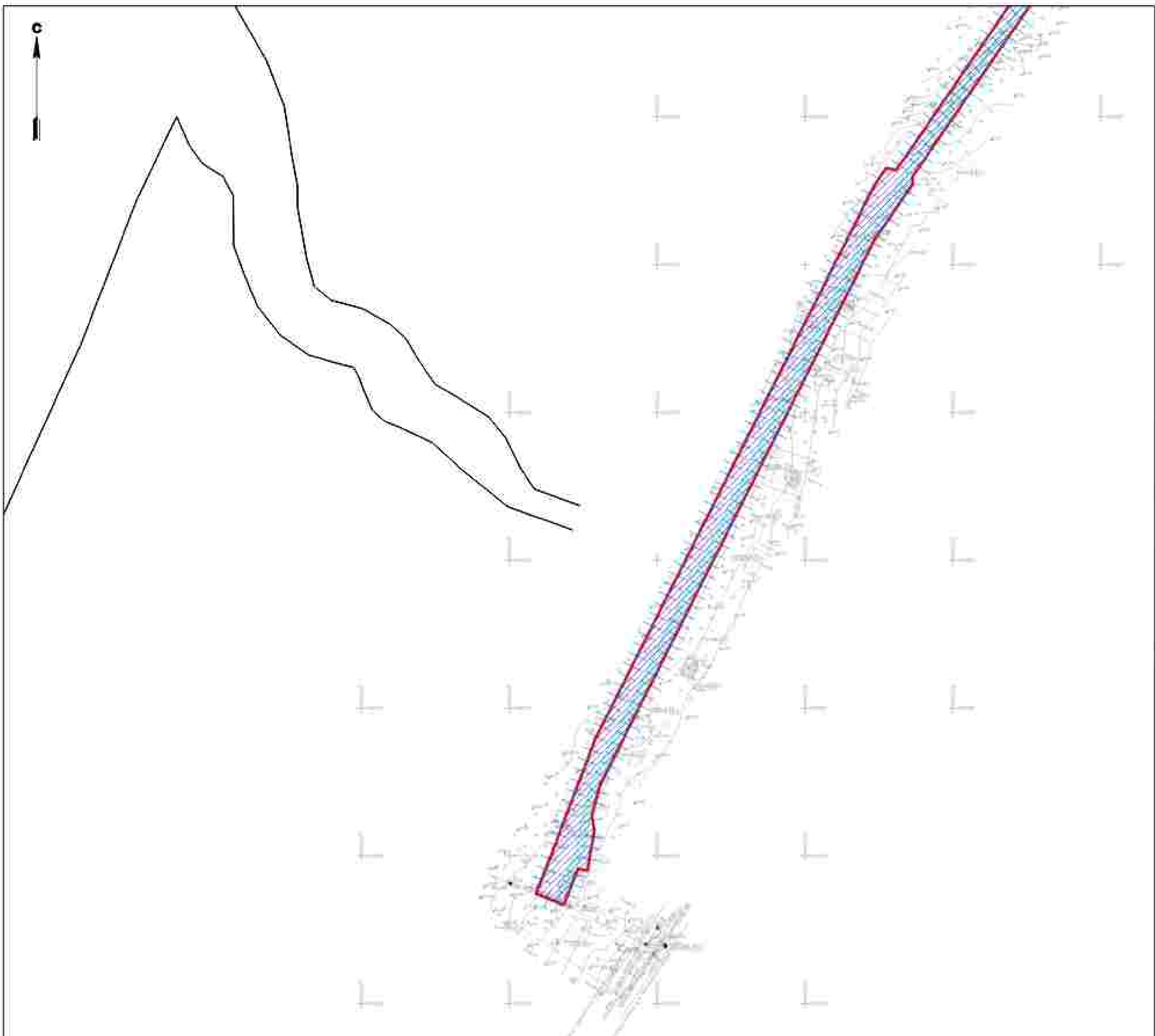



СВОБОДНОЕ ОБЪЕДИНЕНИЕ

-  Плотная посадка, 3-го уровня посадки
-  Кустарниковый садик, 2-го уровня посадки
-  Плотная посадка, 1-го уровня посадки
-  Плотная посадка, 1-го уровня посадки
-  Плотная посадка, 1-го уровня посадки
-  Плотная посадка, 1-го уровня посадки
-  Плотная посадка, 1-го уровня посадки
- Плотная посадка, 1-го уровня посадки
- Плотная посадка, 1-го уровня посадки
- Плотная посадка, 1-го уровня посадки

3638-001/01-01296-077.04					
Инженерно-технический проект					
г. Саратов - г. Москва - г. Оренбург - г. Самара					
с применением 3-х измерений, с применением 3-х измерений, с применением 3-х измерений					
№ п/п	Имя	Фамилия	Подпись	Дата	Лист
1	Виталий	Климов		08.23	42
2	Николай	Морозов		08.23	42
Проект разработан в соответствии с требованиями					Лист
Масштаб: 1:1000					42

Исполнитель	Виталий Климов
Проверенный	Николай Морозов
Утвержденный	
Дата	



Исполнитель	Исполнитель
Проверено	Проверено
Дата	Дата
Лист	Лист

Символьное обозначение

- Символьное обозначение для обозначения территории, подлежащей изъятию для государственных нужд Российской Федерации
- Символьное обозначение для обозначения территории, подлежащей изъятию для государственных нужд Российской Федерации
- Символьное обозначение для обозначения территории, подлежащей изъятию для государственных нужд Российской Федерации
- Символьное обозначение для обозначения территории, подлежащей изъятию для государственных нужд Российской Федерации
- Символьное обозначение для обозначения территории, подлежащей изъятию для государственных нужд Российской Федерации
- Символьное обозначение для обозначения территории, подлежащей изъятию для государственных нужд Российской Федерации
- Символьное обозначение для обозначения территории, подлежащей изъятию для государственных нужд Российской Федерации

№ п/п	№ документа	Имя	Подпись	Дата
1	КД-101	Иванов И.И.		08.23
2	КД-102	Петров П.П.		08.23
3	КД-103	Сидоров С.С.		08.23

3838-001/ПД-1/2024-077.04

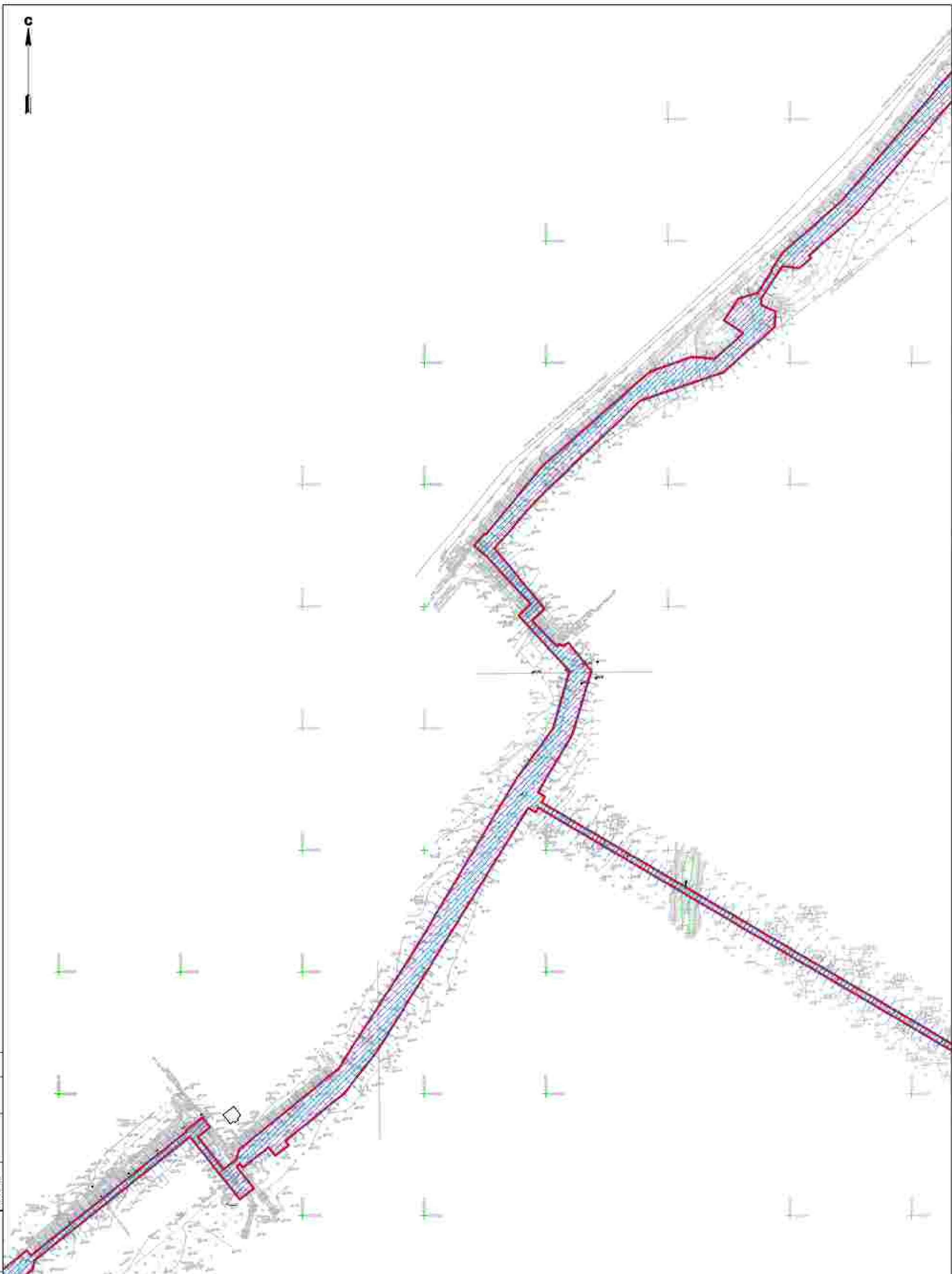
Информационно-аналитический отчет о результатах проведения кадастрового дела № 3838-001/ПД-1/2024-077.04

с целью определения границ территории, подлежащей изъятию для государственных нужд Российской Федерации

Состав	Лист	Колонт
11	12	42

Число копий: 10 (десять) копий

Итого: 10 (десять) копий



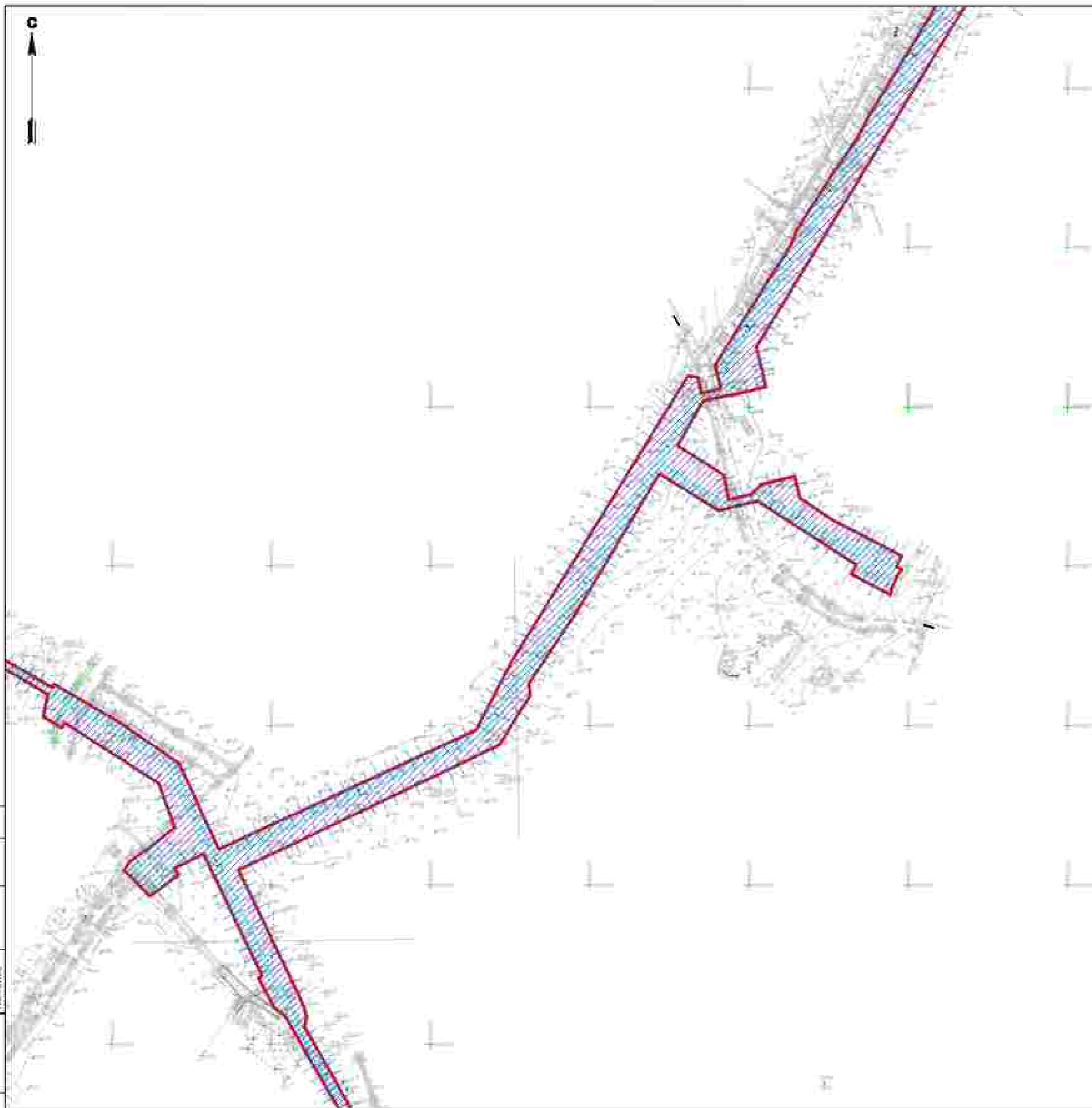
Содержание
 1. План участка
 2. План участка
 3. План участка
 4. План участка
 5. План участка
 6. План участка
 7. План участка
 8. План участка
 9. План участка
 10. План участка

Условные обозначения

- Зона застройки с границей участка
- Зона застройки с границей участка
- Зона застройки с границей участка
- Зона застройки с границей участка
- Зона застройки с границей участка
- Зона застройки с границей участка
- Зона застройки с границей участка
- Зона застройки с границей участка
- Зона застройки с границей участка
- Зона застройки с границей участка
- Зона застройки с границей участка
- Зона застройки с границей участка
- Зона застройки с границей участка
- Зона застройки с границей участка
- Зона застройки с границей участка
- Зона застройки с границей участка
- Зона застройки с границей участка
- Зона застройки с границей участка
- Зона застройки с границей участка
- Зона застройки с границей участка




№ п/п	№ документа	Имя	Дата	Подпись	Должность
1	08.22	Михайлов И.А.	08.22		Инженер
2	08.22	Михайлов И.А.	08.22		Инженер

3838-001/ПД-1/2016-077-04			
Инженерный институт «Спецпроект» г. Саратов - г. Москва - г. Санкт-Петербург - г. Самара с филиалами и представительными отделами в регионах Российской Федерации			
Проект планировки и проект межевания территории		Лист	Колонт.
		11	12
Итого листов 42		0007147 Листов	



Условные обозначения:

-  Зона парковки, 2 уровня, с/подземные парковочные пространства, стоянки
-  Место или площадь хранения грузов (дворы)
-  Зона озеленения территории
-  Зона санитарной охраны водных объектов
-  Зона санитарной охраны территории
-  Улицы и проезды, выходящие на территорию
-  Территория ТД (территория охраны)

5885.001.01.018.106-1117.04								
Литературно-техническое задание на проектирование и разработку проектной документации на строительство объектов в составе: 1. Проект планировки территории в границах территории, подлежащей изъятию для государственных нужд Республики Беларусь, расположенной в границах территории, подлежащей изъятию для государственных нужд Республики Беларусь.								
Изм.	Кол. экз.	Дата	Исполн.	Подпись	Дата			
			Курица А.С.		08.21			
			Павлов Е.А.		08.23			
			Курочкин Е.А.		08.23			
Проект планировки и размещения объектов в границах территории, подлежащей изъятию для государственных нужд Республики Беларусь						Листов	Лист	Листов
						0	3	42
Утвержден на основании протокола заседания комиссии						ООО "ИП" "А.Б.С.С.С."		
						А.Б.С.С.С.		
						11.2000		

Спецификация
Исполн.
Листов
Кол. экз.
Дата
Исполн.
Подпись
Дата



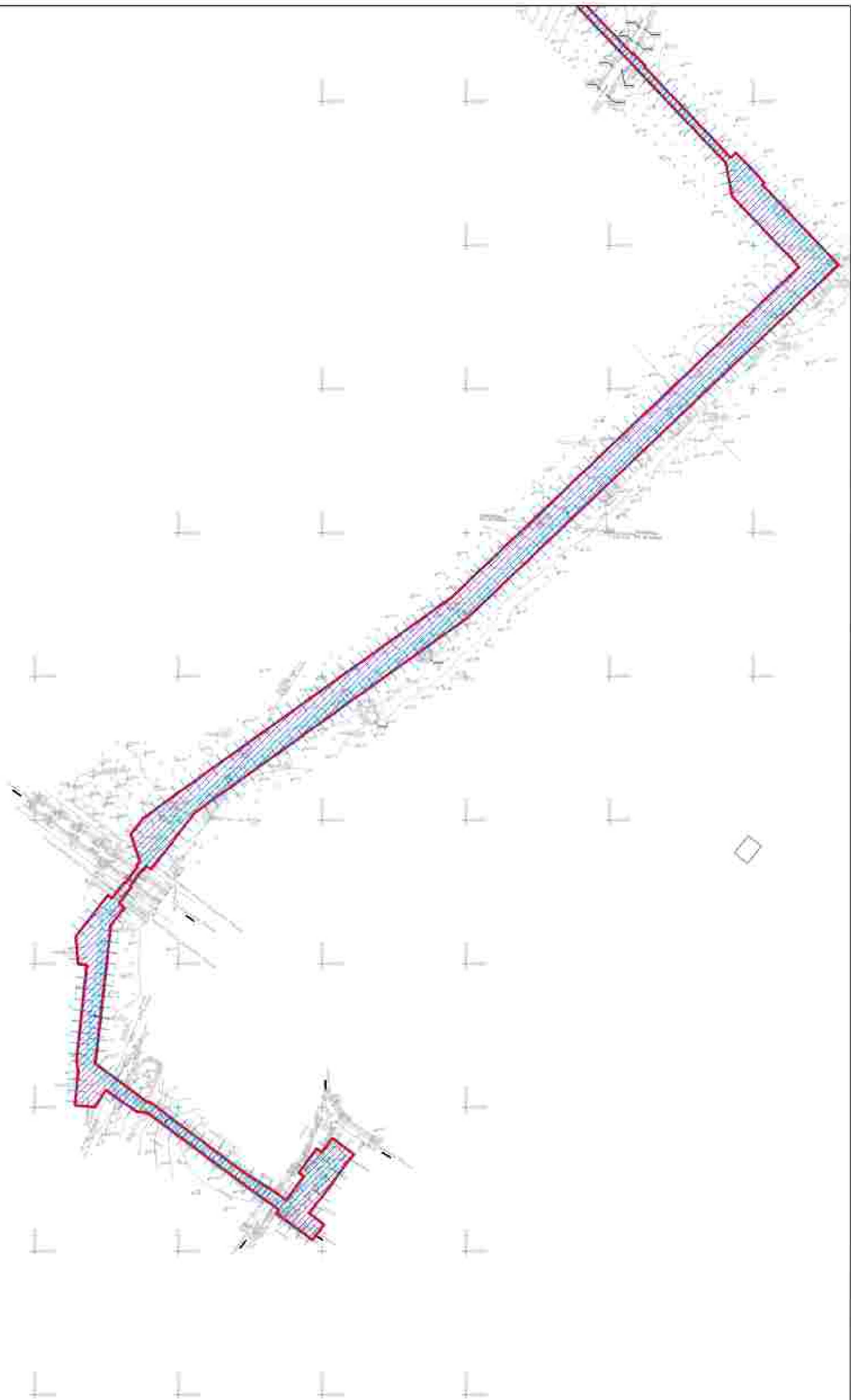
Спецификация	
Исполн.	
Листов	
Лист №	
Итого листов	
Итого листов	
Итого листов	

Условные обозначения

- Зона санитарной охраны водных объектов
- Зона санитарной охраны объектов водоснабжения
- Зона санитарной охраны объектов водоснабжения
- Зона санитарной охраны объектов водоснабжения
- Зона санитарной охраны объектов водоснабжения
- Зона санитарной охраны объектов водоснабжения
- Зона санитарной охраны объектов водоснабжения
- Зона санитарной охраны объектов водоснабжения
- Зона санитарной охраны объектов водоснабжения
- Зона санитарной охраны объектов водоснабжения
- Зона санитарной охраны объектов водоснабжения
- Зона санитарной охраны объектов водоснабжения
- Зона санитарной охраны объектов водоснабжения
- Зона санитарной охраны объектов водоснабжения
- Зона санитарной охраны объектов водоснабжения

№ п/п	Кол. экз.	Лист	Итого	Подпись	Дата
1					
2					
3					
4					
5					
6					
7					
8					
9					
10					

5885 001/17.018.106-1117 04 Проект водоснабжения в с. Дарго - 2 (Иркутск - 2, Дарго - 2, Дарго - 2, Дарго - 2) в границах территории водоснабжения			
Проект водоснабжения в с. Дарго - 2	Лист №	Лист №	Лист №
0	1	42	000101 2020



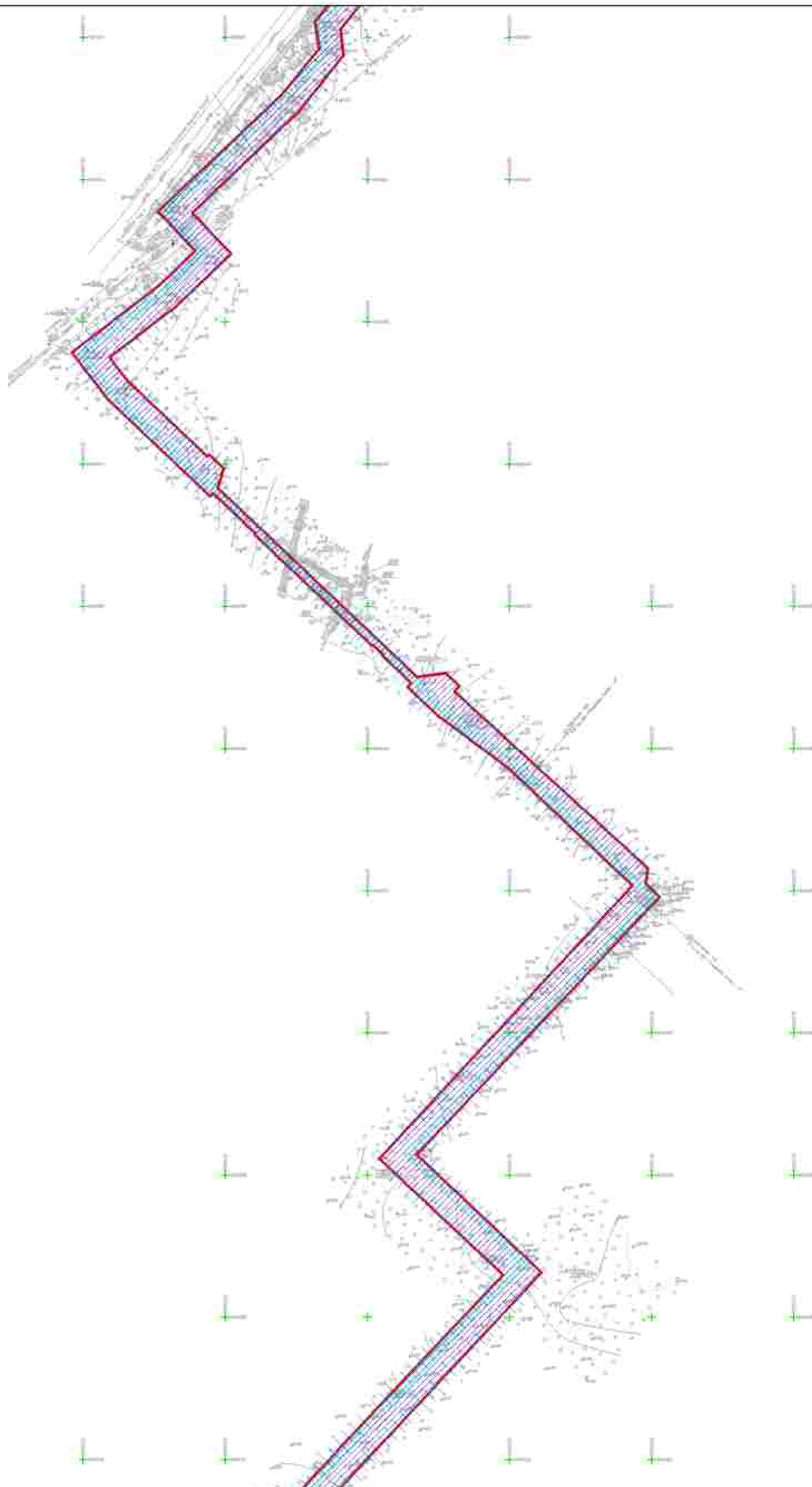
Содержание	
Итого	
Листов	
Лист №	

Итого	
Листов	
Лист №	

Условные обозначения

-  Зона застройки и граница застройки (зона застройки) (зона застройки)
-  Граница территории (граница территории)
-  Зона озеленения (зона озеленения)
-  Зона озеленения (зона озеленения)

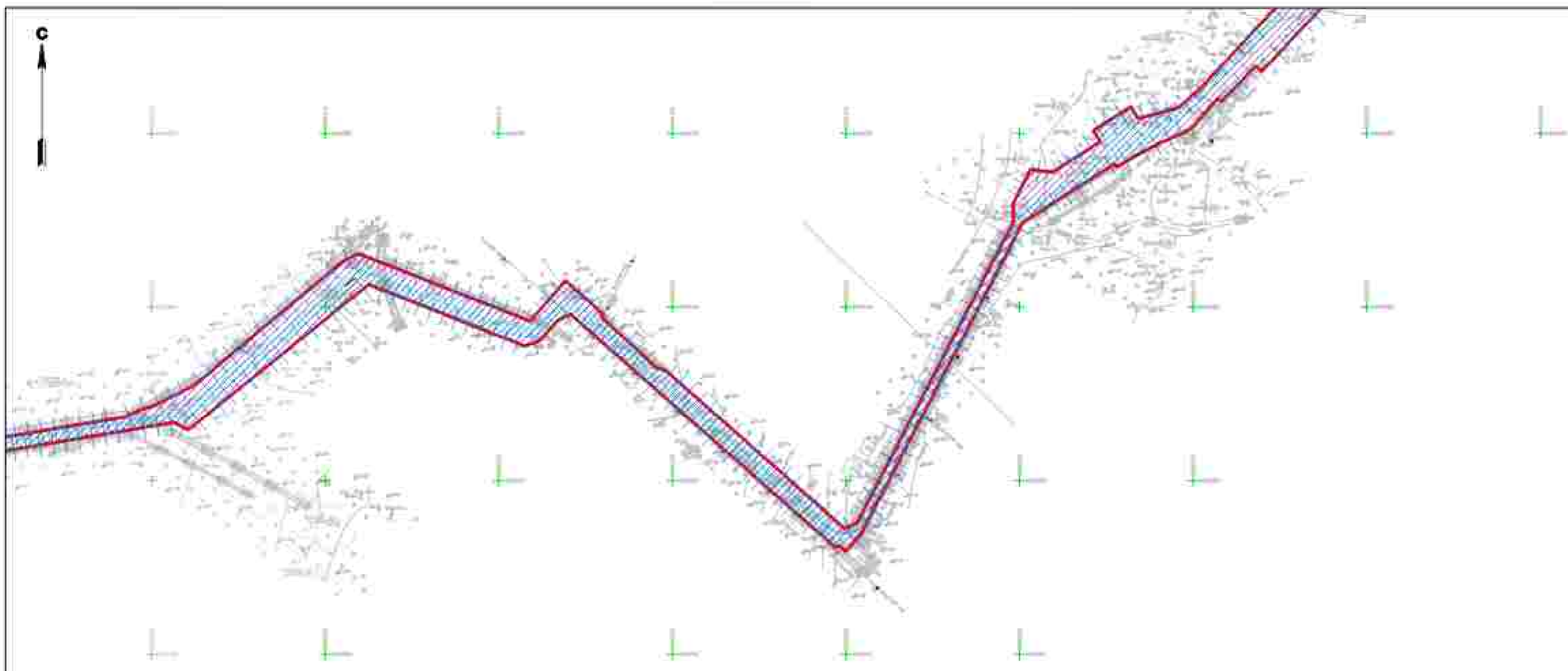
3838-001/ПД-1/2016-077-04					
Инженерно-технический проект в 2-х экземплярах: 1 - для строительства, 2 - для размещения на территории с приложением 1 - архитектурно-технические планы: 1 - для строительства, 2 - для размещения на территории					
Имя	Фамилия	Имя	Фамилия	Дата	Дата
Владимир	Козлов	А.И.	И.И.	08.23	08.23
Проектировщик	Маслов	С.А.	И.И.	08.23	08.23
Инженер	Маслов	С.А.	И.И.	08.23	08.23
Проект застройки и проект инженерно-технических планов					
				Лист	Кол-во
				II	42
				ООО ТОО ЭКОПРО	



Исполнитель:	Исполнитель:	Исполнитель:	Исполнитель:
Проверено:	Проверено:	Проверено:	Проверено:
Дата:	Дата:	Дата:	Дата:

- Условные обозначения**
- Песок, щебень, в зависимости от толщины засыпки
 - Граница для планировки территории
 - Граница для планировки территории
 - Песок, щебень, в зависимости от толщины засыпки
 - Граница для планировки территории
 - Граница для планировки территории
 - Песок, щебень, в зависимости от толщины засыпки
 - Граница для планировки территории
 - Граница для планировки территории
 - Песок, щебень, в зависимости от толщины засыпки
 - Граница для планировки территории
 - Граница для планировки территории

3838-001/ПД-1/1296-177.04			
Инженерно-технический проект территории в границах: 1. 1296-177.04 - 2. 1296-177.04 - 3. 1296-177.04 - 4. 1296-177.04 с приложением 1. 1296-177.04 - 2. 1296-177.04 - 3. 1296-177.04 - 4. 1296-177.04			
Имя	Фамилия	Подпись	Дата
Виталий	Козлов		08.23
Проектировщик	Михайлов		08.23
Инженер	Михайлов		08.23
Проект планировки и проект межевой территории			Страница 11
Чертеж подготовлен на основании проекта межевой территории № 1296-177.04			Лист 19
			Контур 42



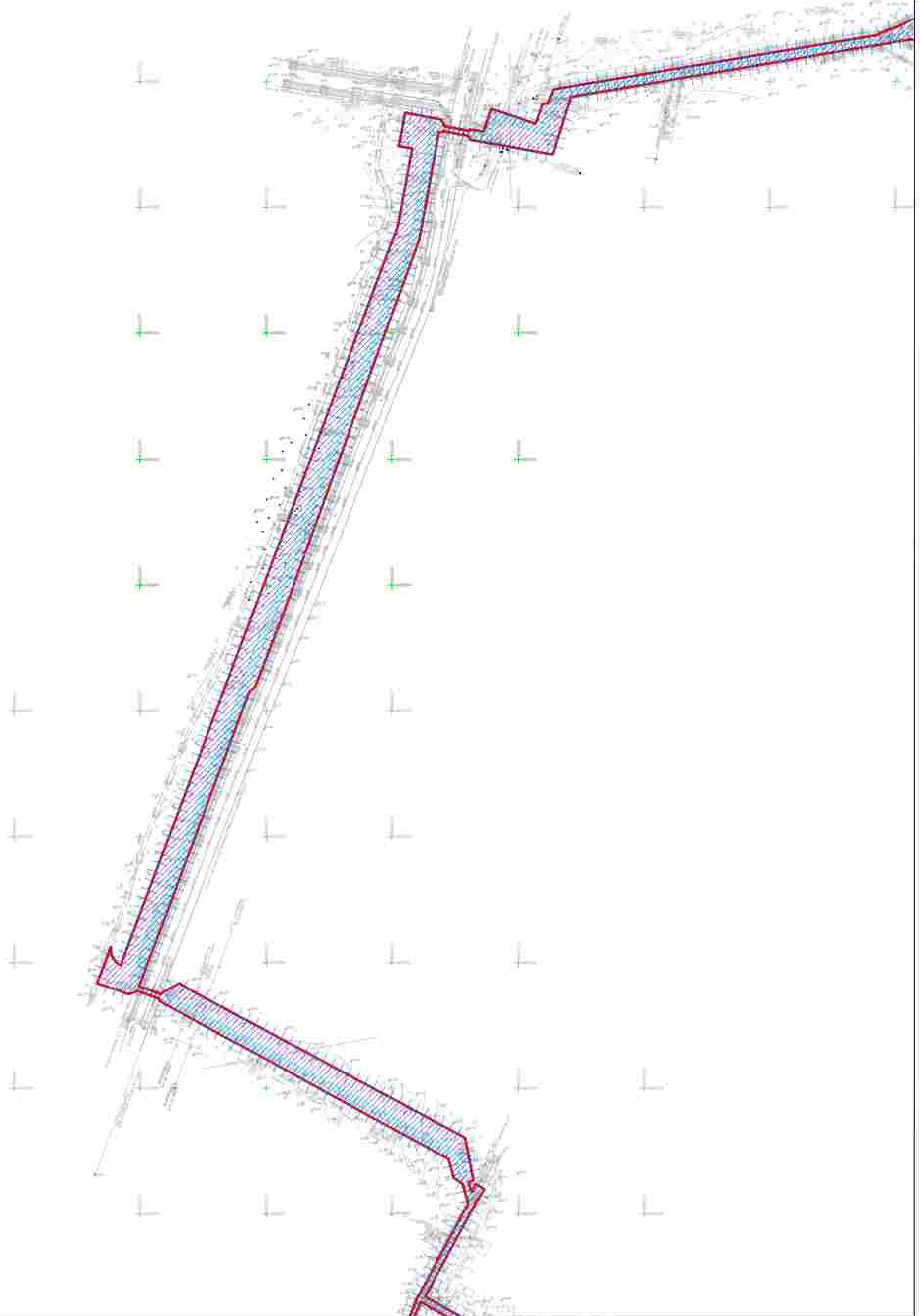
Специалист	
Инженер	
Проектировщик	
Корректор	

№	Имя	Подпись	Дата
1	Иванов И.И.		
2	Петров П.П.		

Условные обозначения

- Граница территории, в пределах которой осуществляется изъятие земельных участков
- Граница или линия раздела земельных участков
- Земельный участок, занятый объектом недвижимости
- Земельный участок, занятый объектом недвижимости, подлежащим изъятию
- Земельный участок, занятый объектом недвижимости, подлежащим изъятию
- Земельный участок, занятый объектом недвижимости, подлежащим изъятию
- Земельный участок, занятый объектом недвижимости, подлежащим изъятию
- Земельный участок, занятый объектом недвижимости, подлежащим изъятию

3885 001/17.018/106-1/17.04					
Исполнительное отделение государственного кадастрового агентства в составе: - Ф. Иванов - Ф. Петров - Ф. Сидоров - Ф. Павлов с участием в государственном кадастровом агентстве Санкт-Петербурга					
Имя	Кол. экз.	Дата	Подпись	Дата	
Иванов И.И.	1	08.21		08.21	Проект изъятия в пользу государственного земельного участка
Петров П.П.	1	08.21		08.21	
Сидоров С.С.	1	08.21		08.21	Число копий: 01 экз. в архиве, 01 экз. в деле, 01 экз. в отделе
Павлов П.П.	1	08.21		08.21	
				Лист	42
				Формат	А4
				Масштаб	1:500
				Масштаб	1:500
				Масштаб	1:500
				Масштаб	1:500

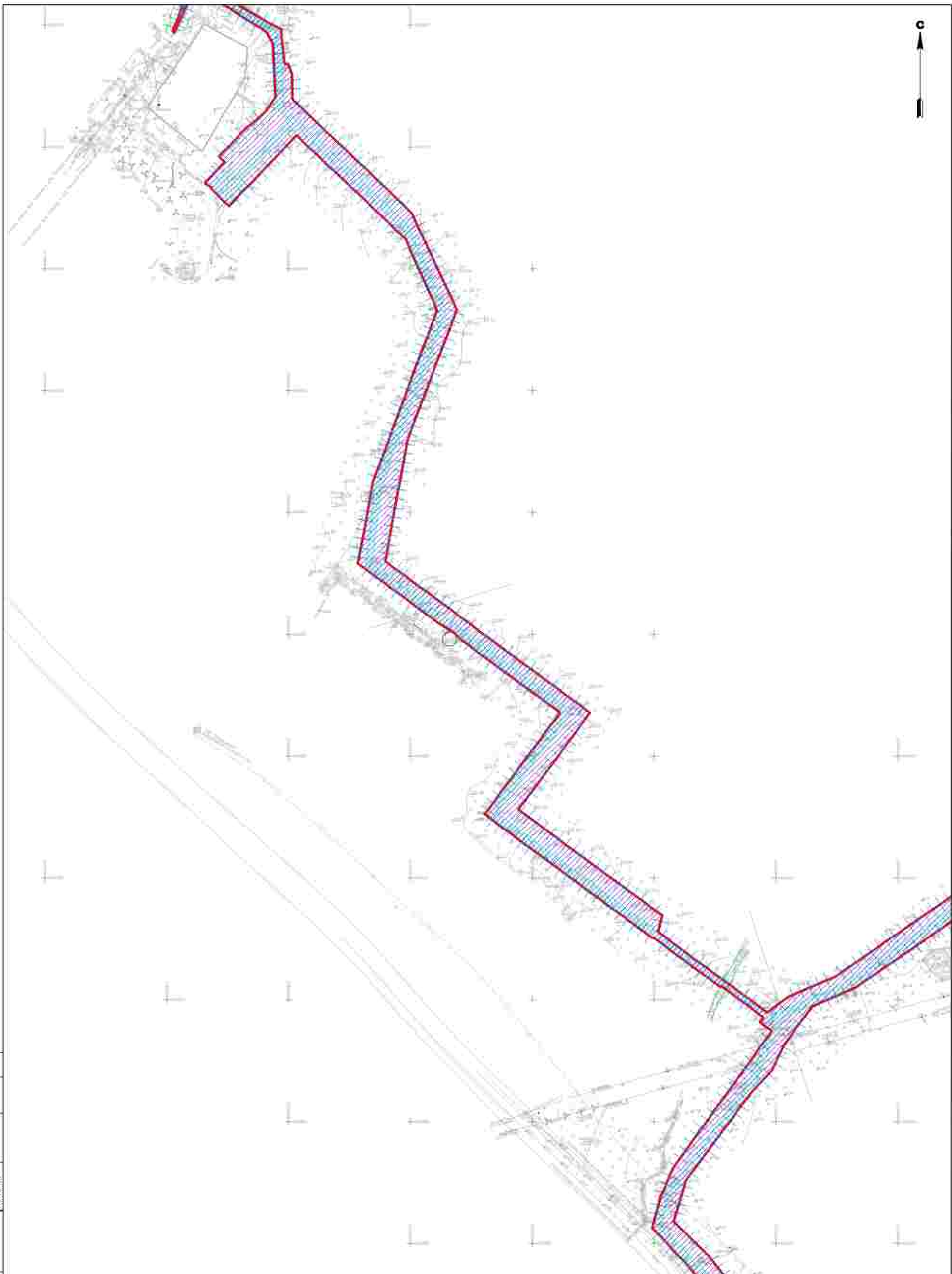



Содержание	
Итого	
Листов	
Лист	

Легенда обозначений

- Зона застройки, в которой будет осуществляться строительство объекта проекта
- Зона или территория, подлежащая изъятию
- Зона или территория, подлежащая изъятию
- Зона или территория, подлежащая изъятию
- Зона или территория, подлежащая изъятию
- Зона или территория, подлежащая изъятию
- Зона или территория, подлежащая изъятию
- Зона или территория, подлежащая изъятию
- Зона или территория, подлежащая изъятию
- Зона или территория, подлежащая изъятию
- Зона или территория, подлежащая изъятию
- Зона или территория, подлежащая изъятию
- Зона или территория, подлежащая изъятию
- Зона или территория, подлежащая изъятию
- Зона или территория, подлежащая изъятию

3838-001/11-11296-1177-04					
Проектная документация по строительству 2. Сеть водоснабжения – 2.1. Сеть водоснабжения – 2.1.1. Проект 2.1.1.1. Проектная документация по строительству сети водоснабжения					
Имя	Фамилия	Имя	Фамилия	Дата	Лист
Проектировщик	Морозов Е.А.	Проверен	Морозов Е.А.	08.23	42
Исполнитель	Морозов Е.А.	Проверен	Морозов Е.А.	08.23	42
Проект разработан и проект подготовлен					
Проект подготовлен на основании проекта					
ООО "ТДМ" г. Владивосток					



Содержание	
Итого	
Листов	
Лист №	

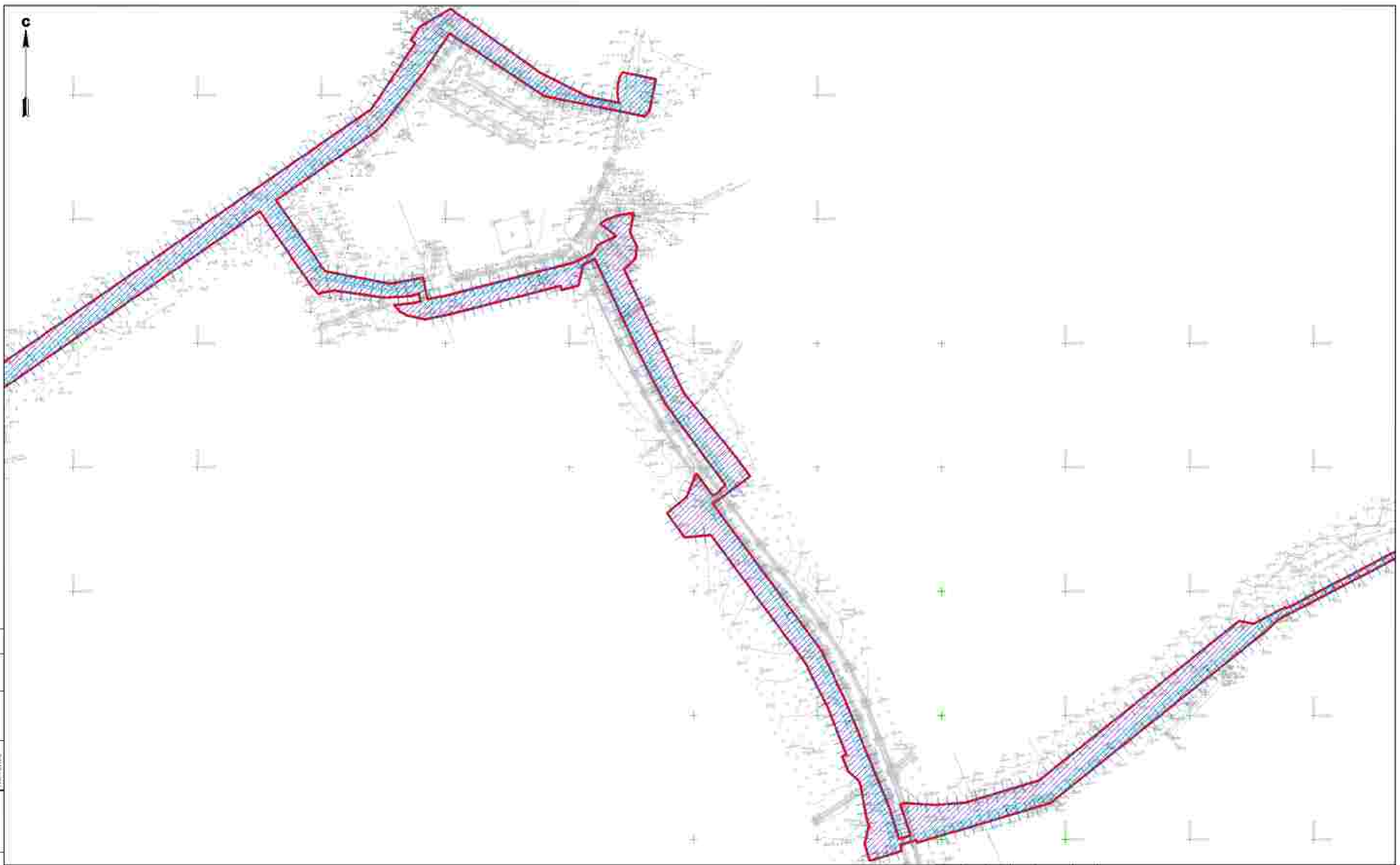
Условные обозначения

- Участок территории, в границах которой осуществляется строительство объектов недвижимости
- Границы территории, в границах которой осуществляется строительство объектов недвижимости
- Территория, занятая существующими объектами недвижимости
- Границы территории, в границах которой осуществляется строительство объектов недвижимости
- Границы территории, в границах которой осуществляется строительство объектов недвижимости
- Границы территории, в границах которой осуществляется строительство объектов недвижимости
- Границы территории, в границах которой осуществляется строительство объектов недвижимости
- Границы территории, в границах которой осуществляется строительство объектов недвижимости

№ п/п	№ документа	Имя	Подпись	Дата
1	ЭП	Мухомов Е.А.		08.23
2	ЭП	Мухомов Е.А.		08.23




3638-001/01-01/096-077-04		
Инженерно-геодезический проект территории в границах территории, в границах которой осуществляется строительство объектов недвижимости		
Станция	Лист	Листов
II	20	42
Итого: материал на оформление проекта инженерно-геодезического № 12007		

С




СЛОВНОЕ ОБОЗНАЧЕНИЕ

-  Территория, ограниченная существующими и проектируемыми объектами инженерной инфраструктуры (линии электропередачи, газопроводы, канализационные коллекторы и др.)
-  Территория, ограниченная существующими и проектируемыми объектами инженерной инфраструктуры (линии электропередачи, газопроводы, канализационные коллекторы и др.)
-  Территория, ограниченная существующими и проектируемыми объектами инженерной инфраструктуры (линии электропередачи, газопроводы, канализационные коллекторы и др.)
-  Территория, ограниченная существующими и проектируемыми объектами инженерной инфраструктуры (линии электропередачи, газопроводы, канализационные коллекторы и др.)
-  Территория, ограниченная существующими и проектируемыми объектами инженерной инфраструктуры (линии электропередачи, газопроводы, канализационные коллекторы и др.)

Имя	Кол. экз.	Лист	Имя	Подпись	Дата
Выполнил			Корнилова И.И.		08.21
Проверил			Павлов Е.А.		08.23
Прочитал			Павлов Е.А.		08.23

5885.001.01.018.106-1117.04.			
Проект инженерной инфраструктуры объектов в границах территории, расположенной по адресу: Республика Беларусь, г. Минск, район Фрунзенский, ул. Мухоморова, д. 106.			
Проект инженерной инфраструктуры объектов в границах территории, расположенной по адресу: Республика Беларусь, г. Минск, район Фрунзенский, ул. Мухоморова, д. 106.	Листов	Лист	Листов
	7	21	42
Число экземпляров по назначению проекта инженерной инфраструктуры № 1/2018	0001/01/2018		

Спецификация			
Исполнитель	И.И. Корнилова		
Проверенный	Е.А. Павлов		
Прочитанный	Е.А. Павлов		
Итого			



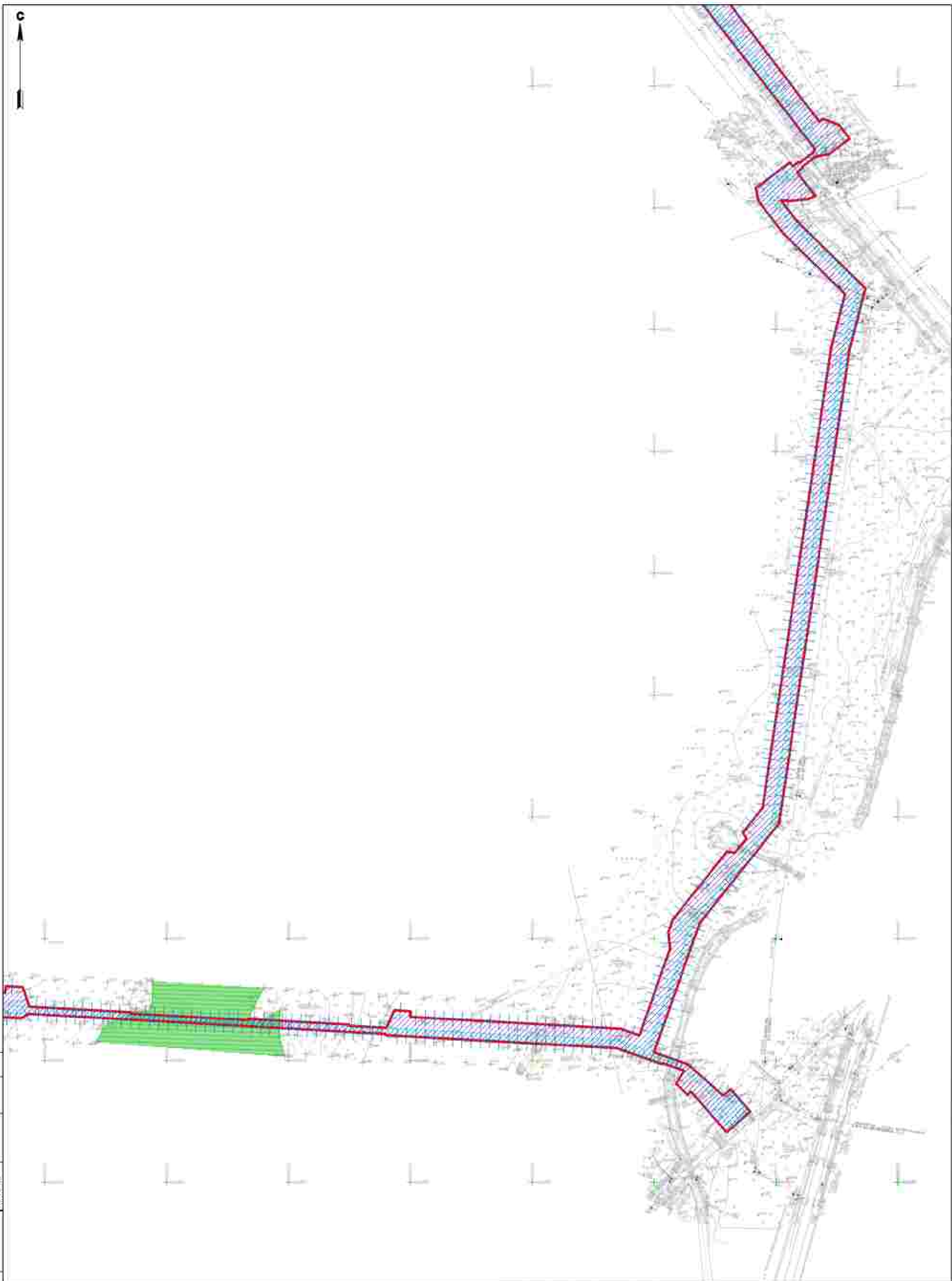
Исполнитель:	Исполнитель:	Исполнитель:	Исполнитель:
Проверен:	Проверен:	Проверен:	Проверен:
Утвержден:	Утвержден:	Утвержден:	Утвержден:
Дата:	Дата:	Дата:	Дата:

УСЛОВНЫЕ ОБОЗНАЧЕНИЯ:

- Территория, подлежащая изъятию для государственных нужд Республики Беларусь
- Территория, подлежащая изъятию для государственных нужд Республики Беларусь
- Территория, подлежащая изъятию для государственных нужд Республики Беларусь
- Территория, подлежащая изъятию для государственных нужд Республики Беларусь
- Территория, подлежащая изъятию для государственных нужд Республики Беларусь
- Территория, подлежащая изъятию для государственных нужд Республики Беларусь
- Территория, подлежащая изъятию для государственных нужд Республики Беларусь
- Территория, подлежащая изъятию для государственных нужд Республики Беларусь
- Территория, подлежащая изъятию для государственных нужд Республики Беларусь
- Территория, подлежащая изъятию для государственных нужд Республики Беларусь

3888-001/01-01296-077.04					
Национальный институт государственной архитектуры 220015, г. Минск, ул. Сурганова, 10 в соответствии с законодательными актами Республики Беларусь					
Имя	Фамилия	Имя	Фамилия	Подпись	Дата
Витковский	Витковский	А.И.	А.И.		09.23
Профессор	Профессор	Т.А.	Т.А.		09.23
Начальник	Начальник	Т.А.	Т.А.		09.23
Проект планировки и проект межевой территории					
Проект подготовлен на основании проекта межевой территории № 2/2000				Листы	Колонт.
				11	42
				ООО "ГП" "Автомат"	

С



Содержание
 № п/п
 № докум.
 № чертежа
 № листа

Исполнитель
 Проверенный
 Утвержденный

Масштаб
 1:1000

Длина
 Ширина
 Площадь

№ участка
 № дома

№ участка
 № дома

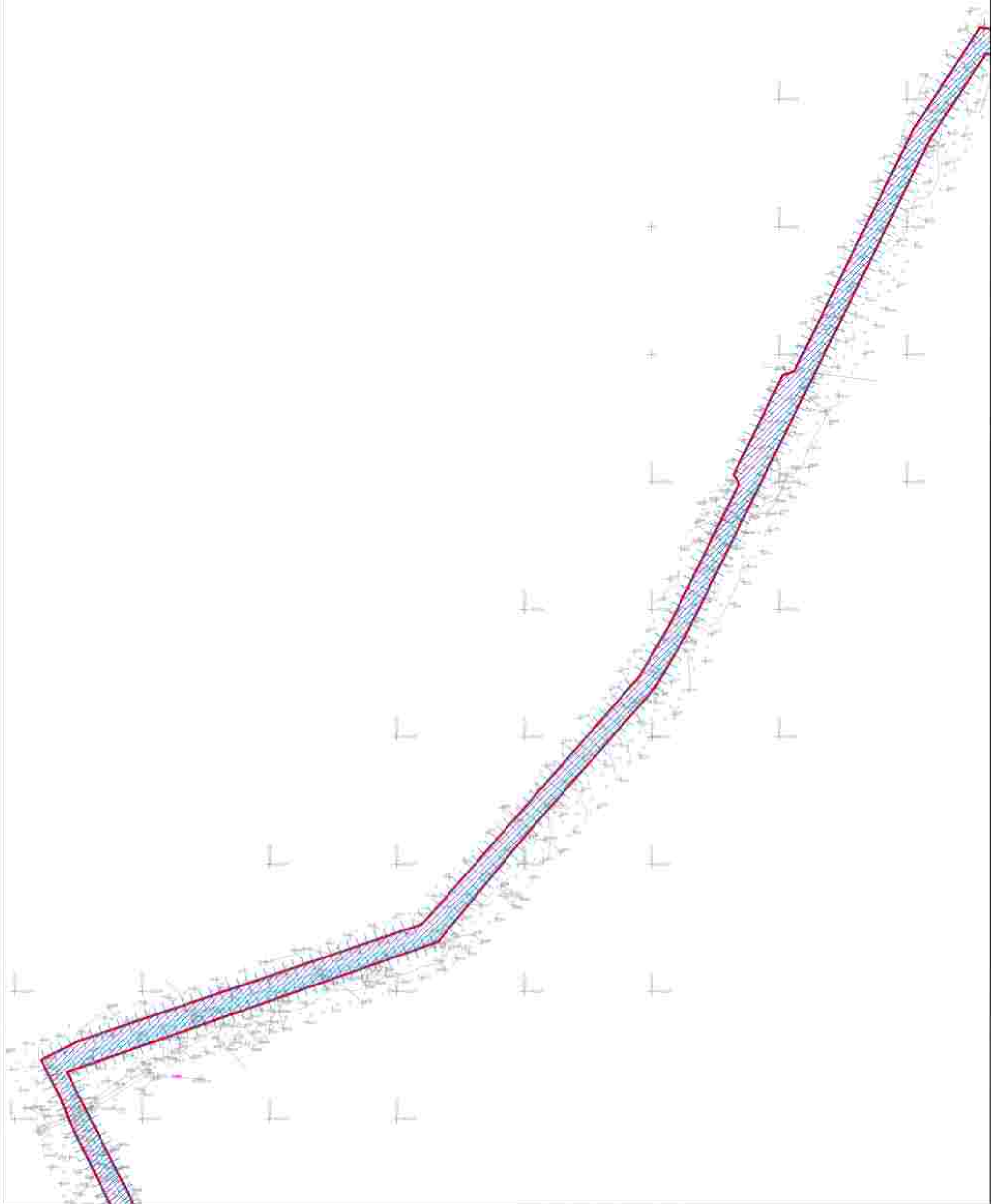
№ участка
 № дома

№ участка
 № дома

Условные обозначения

- Участок проезжей части проезжей части
- Граница территории участка
- Участок с зеленым покрытием
- Участок с асфальтовым покрытием
- Участок с газонным покрытием
- Участок с бетонным покрытием
- Участок с плиточным покрытием
- Участок с каменным покрытием
- Участок с другим покрытием

3838-001/ПД-01096-077.04					
Инженерно-технический проект					
к проекту № 01/04/096-077.04					
с целью строительства объектов недвижимости на территории участка № 01/04/096-077.04					
№ п/п	№ докум.	Имя	Фамилия	Подпись	Дата
1	01/04/096-077.04	Михайлов	Сергей		08.23
2	01/04/096-077.04	Профурс	Михаил		08.23
3	01/04/096-077.04	Николаев	Михаил		08.23
Проект разработан в соответствии с требованиями законодательства Российской Федерации					
Масштаб: 1:1000					
Лист 24 из 42					
ООО "ИП" "Земельный"					



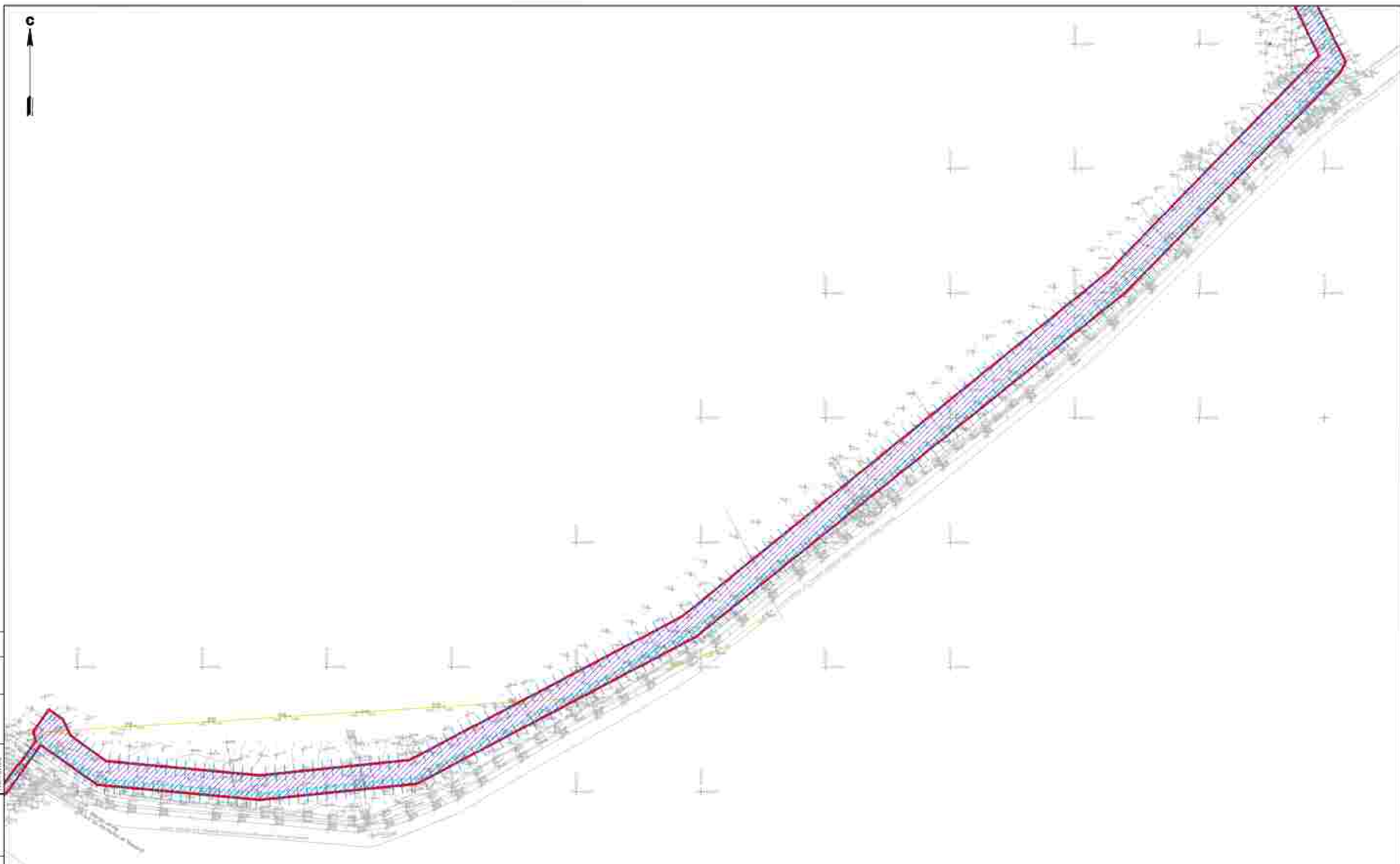
Шифр № плана	Планограф. у. деления	Шкала	Исполнитель	Проверенный	Дата

- Условные обозначения**
- Лесная полоса: в границах которой размещаются объекты линейных сооружений
 - Дорожная полоса: в границах которой размещаются объекты линейных сооружений
 - Земельный участок
 - Граница земельного участка
 - Граница территории объекта
 - Граница территории объекта
 - Граница территории объекта

№ п/п	№ документа	Имя	Подпись	Дата
1	08.23	Мухомов Е.А.		08.23
2	08.23	Мухомов Е.А.		08.23

3838-001/ПД-1/2024-077.04			
Инженерно-технический проект: проект планировки и размещения объектов линейных сооружений в границах территории объекта размещения объектов линейных сооружений			
Проект планировки и размещения объектов линейных сооружений		Лист	Колонт.
		11	25
Утвержден проектом на основании проекта планировки территории № 1/2024		ООО "СД" 20240804	

С

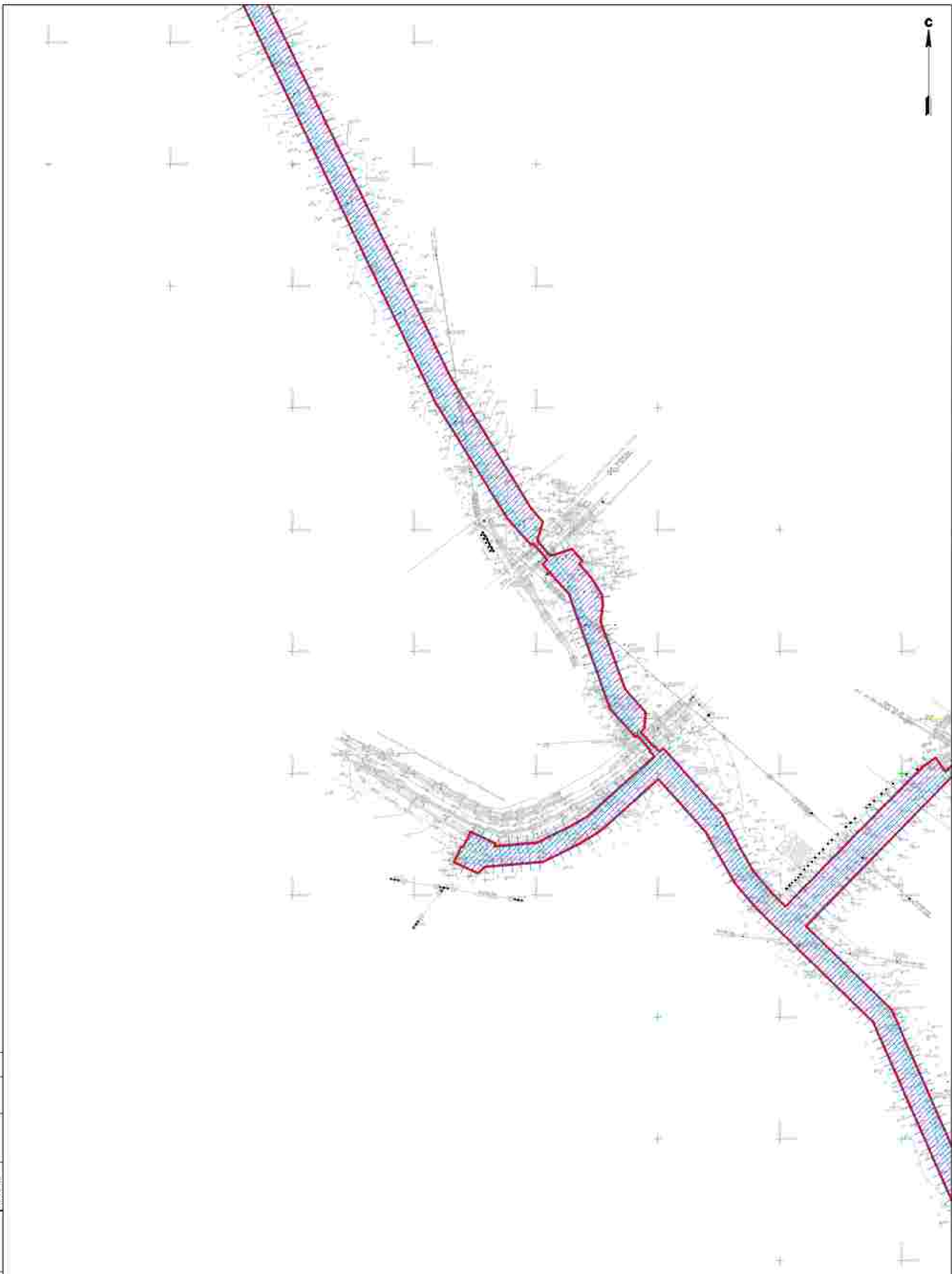


Условные обозначения

- Конкретное покрытие, в том числе тротуар, бордюры, бортовые камни, бортовые камни, бортовые камни
- Асфальтовое покрытие, в том числе тротуар, бордюры, бортовые камни, бортовые камни, бортовые камни
- Щебеночное покрытие, в том числе тротуар, бордюры, бортовые камни, бортовые камни, бортовые камни
- Песчаное покрытие, в том числе тротуар, бордюры, бортовые камни, бортовые камни, бортовые камни
- Грунт, в том числе тротуар, бордюры, бортовые камни, бортовые камни, бортовые камни
- Растительность, в том числе тротуар, бордюры, бортовые камни, бортовые камни, бортовые камни
- Вода, в том числе тротуар, бордюры, бортовые камни, бортовые камни, бортовые камни
- Канализация, в том числе тротуар, бордюры, бортовые камни, бортовые камни, бортовые камни

Изм.	Кол. экз.	Лист	Итого	Подпись	Дата

5885.001.01.018.106-1117.04. Проект инженерно-технических работ в районе: 1. Водоснабжения 2. Канализации 3. Дорожного строительства 4. Благоустройства территории в границах: 1. Канализационного коллектора 2. Водопроводной сети 3. Дорожного строительства 4. Благоустройства территории			
Проект инженерно-технических работ в районе: 1. Водоснабжения 2. Канализации 3. Дорожного строительства 4. Благоустройства территории			Листов 7
Исполнитель: ООО "ТД" "Сибирь"			Лист 28
Проект: 1. Водоснабжения 2. Канализации 3. Дорожного строительства 4. Благоустройства территории			Листов 42
Исполнитель: ООО "ТД" "Сибирь"			



Исполнитель	Исполнитель	Исполнитель	Исполнитель
Проверенный	Проверенный	Проверенный	Проверенный
Утвержденный	Утвержденный	Утвержденный	Утвержденный
Дата	Дата	Дата	Дата

Условные обозначения

- Плотность населения, в среднем по району
- Границы населенных пунктов
- Границы зон территориального зонирования
- Зоны территориального зонирования
- Зоны территориального зонирования
- Зоны территориального зонирования
- Зоны территориального зонирования
- Зоны территориального зонирования

№ п/п	№ документа	Имя	Подпись	Дата
1	09.23	Иванов И.И.		09.23
2	09.23	Петров П.П.		09.23
3	09.23	Сидоров С.С.		09.23

3838-001/ПД-1/2024-077.04

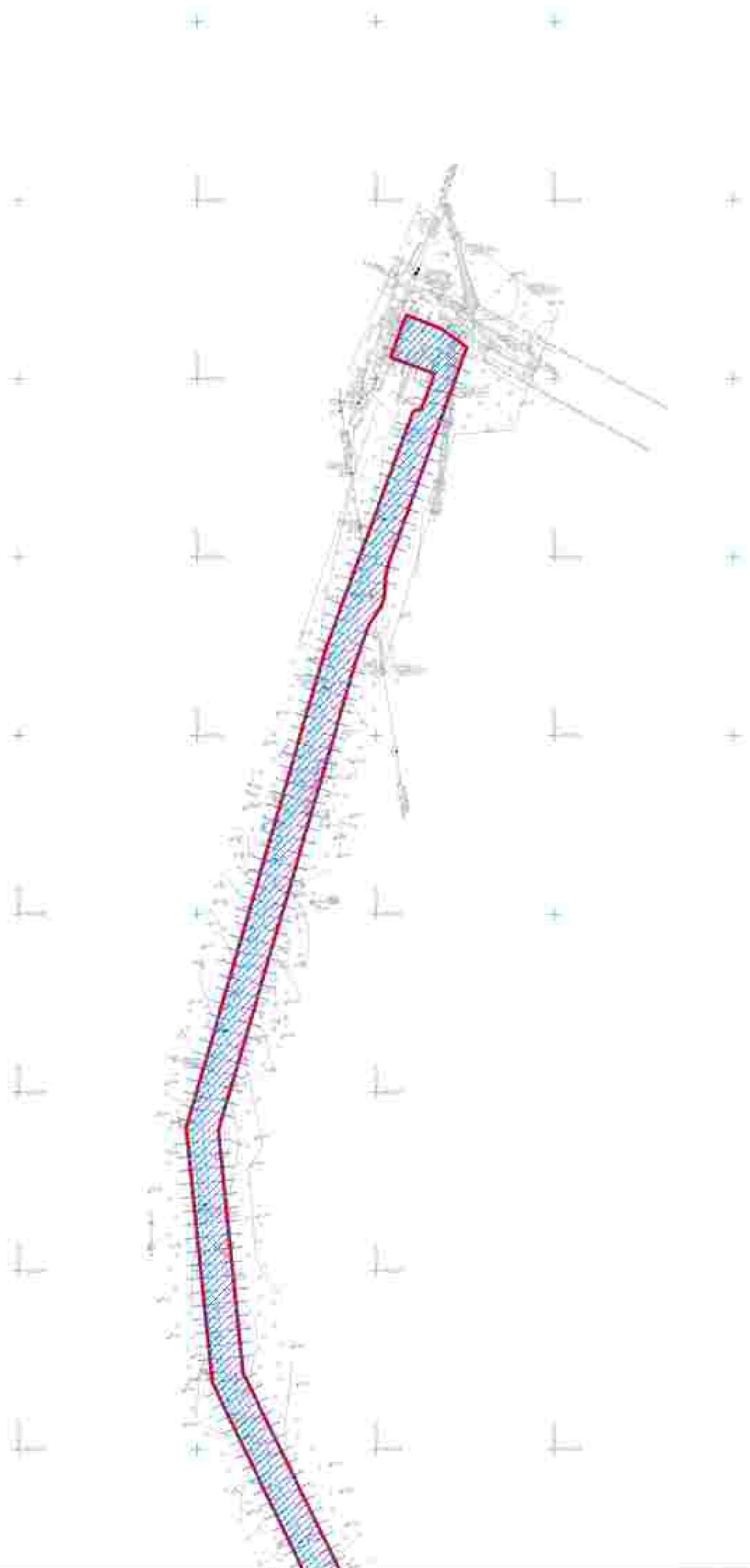
Муниципальное образование городское поселение
г. Саров - 9 районов - в составе района - 9 районов
с площадью и административными границами, входящими в состав территории

Состав	Лист	Колонт.
11	28	42

Проект планировки и
проект межевой территории

Чертеж территории по планировке
территории межевой территории
N 1/000

ООО "СН" "Саров"



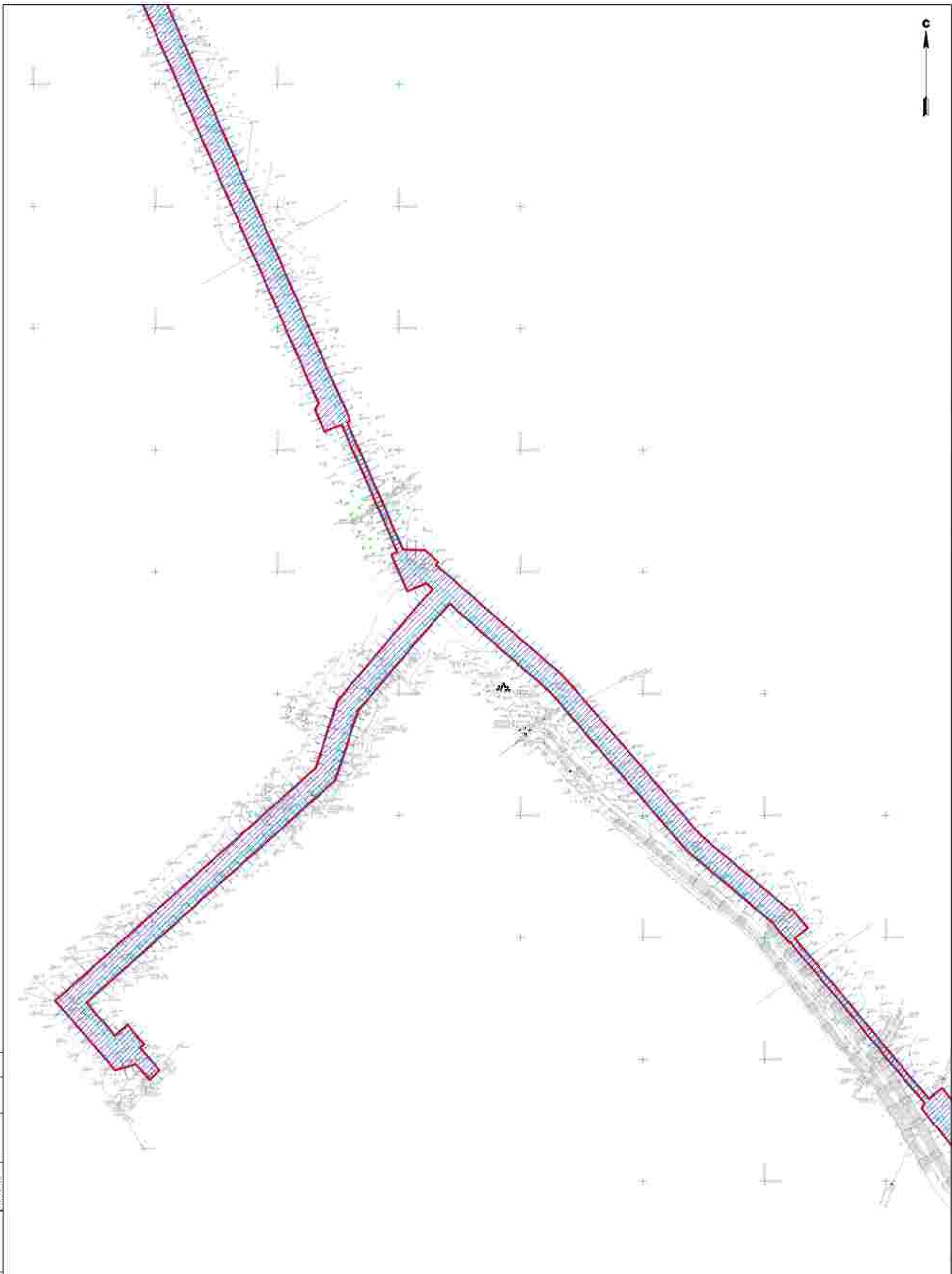
Исполнитель:	Исполнитель:	Исполнитель:
Проверен:	Проверен:	Проверен:
Дата:	Дата:	Дата:

Условные обозначения

- Зона размещения объектов размещения объектов размещения объектов
- Зона размещения объектов размещения объектов размещения объектов
- Зона размещения объектов размещения объектов размещения объектов
- Зона размещения объектов размещения объектов размещения объектов
- Зона размещения объектов размещения объектов размещения объектов
- Зона размещения объектов размещения объектов размещения объектов
- Зона размещения объектов размещения объектов размещения объектов
- Зона размещения объектов размещения объектов размещения объектов
- Зона размещения объектов размещения объектов размещения объектов
- Зона размещения объектов размещения объектов размещения объектов
- Зона размещения объектов размещения объектов размещения объектов
- Зона размещения объектов размещения объектов размещения объектов

№ п/п	№ документа	Имя	Дата	Подпись	Должность
1	09.23	Мухомов Г.А.	09.23		Инженер
2	09.23	Мухомов Г.А.	09.23		Инженер

3638-001/01-01096-077.04		
Инженерно-технический проект территории в границах земельного участка № 0109/001/01096-077.04 с кадастровым № 0109/001/01096-077.04, кадастровый № 0109/001/01096-077.04		
Лист	№	Кол-во
11	28	42
Чертеж территории по обоснованию границы размещения территории № 1/2000		
ООО "СГ" г.Владимир		

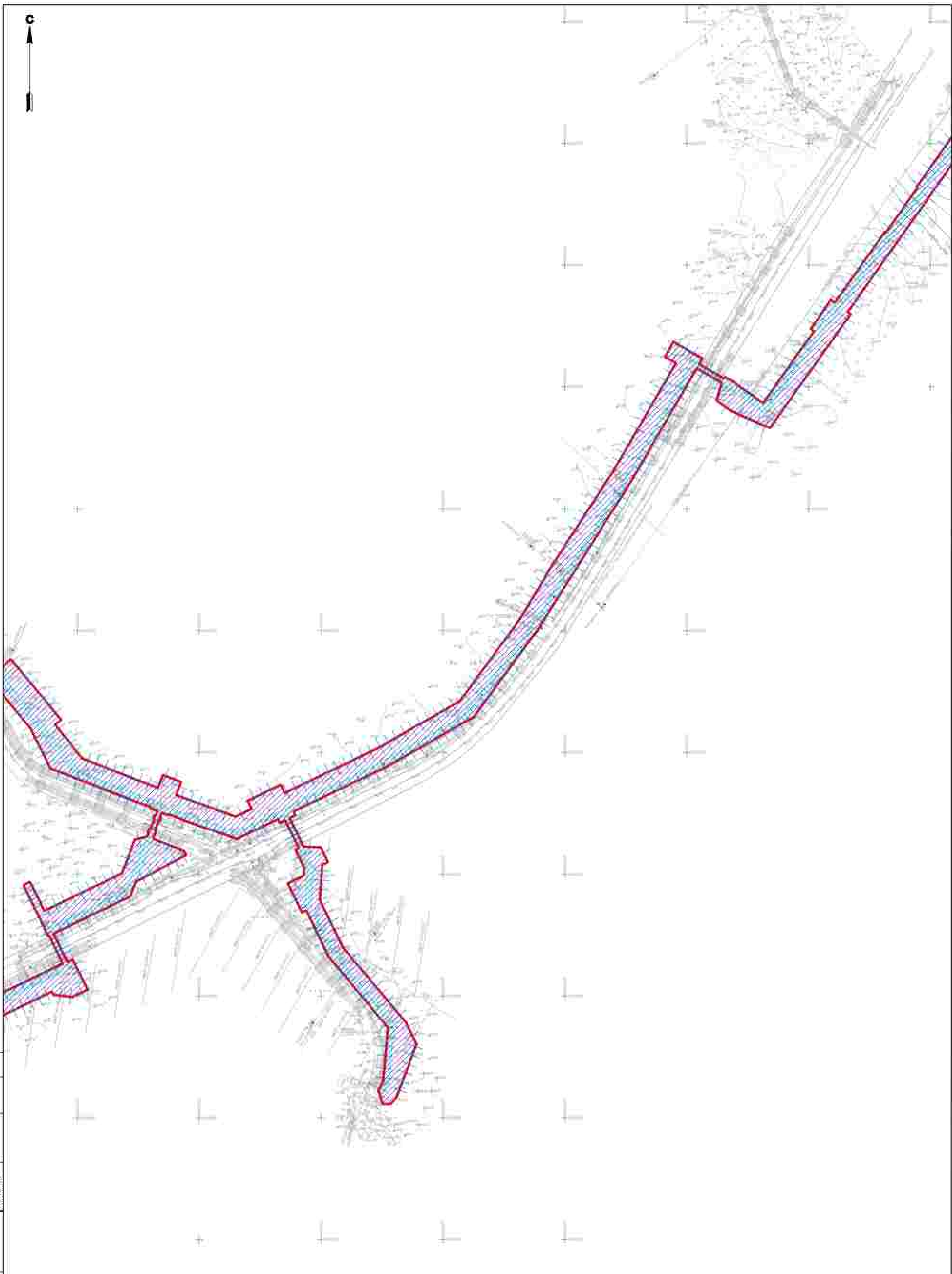


Содержание
Итого
Листов
Лист

Условные обозначения

- Зона территории, в границах которой осуществляется подготовка проекта планировки территории для проведения изъятия земельных участков
- Территория, подлежащая изъятию
- Территория, подлежащая изъятию
- Территория, подлежащая изъятию
- Территория, подлежащая изъятию
- Территория, подлежащая изъятию

3638-001/ПД-01296-077.04					
Инженерно-технический проект планировки территории в границах изъятия земельных участков для государственных нужд Республики Беларусь					
№ п/п	№ документа	Имя	Подпись	Дата	
1	ЭП	Кузнецов А.И.		08.23	
2	Проектировщик	Морозов Е.А.		08.23	
3	Инженер	Морозов Е.А.		08.23	
Целью настоящего проекта является подготовка проекта планировки территории № 32000					Стр. 11 из 20
					ООО "СД" "Белорусдизит"

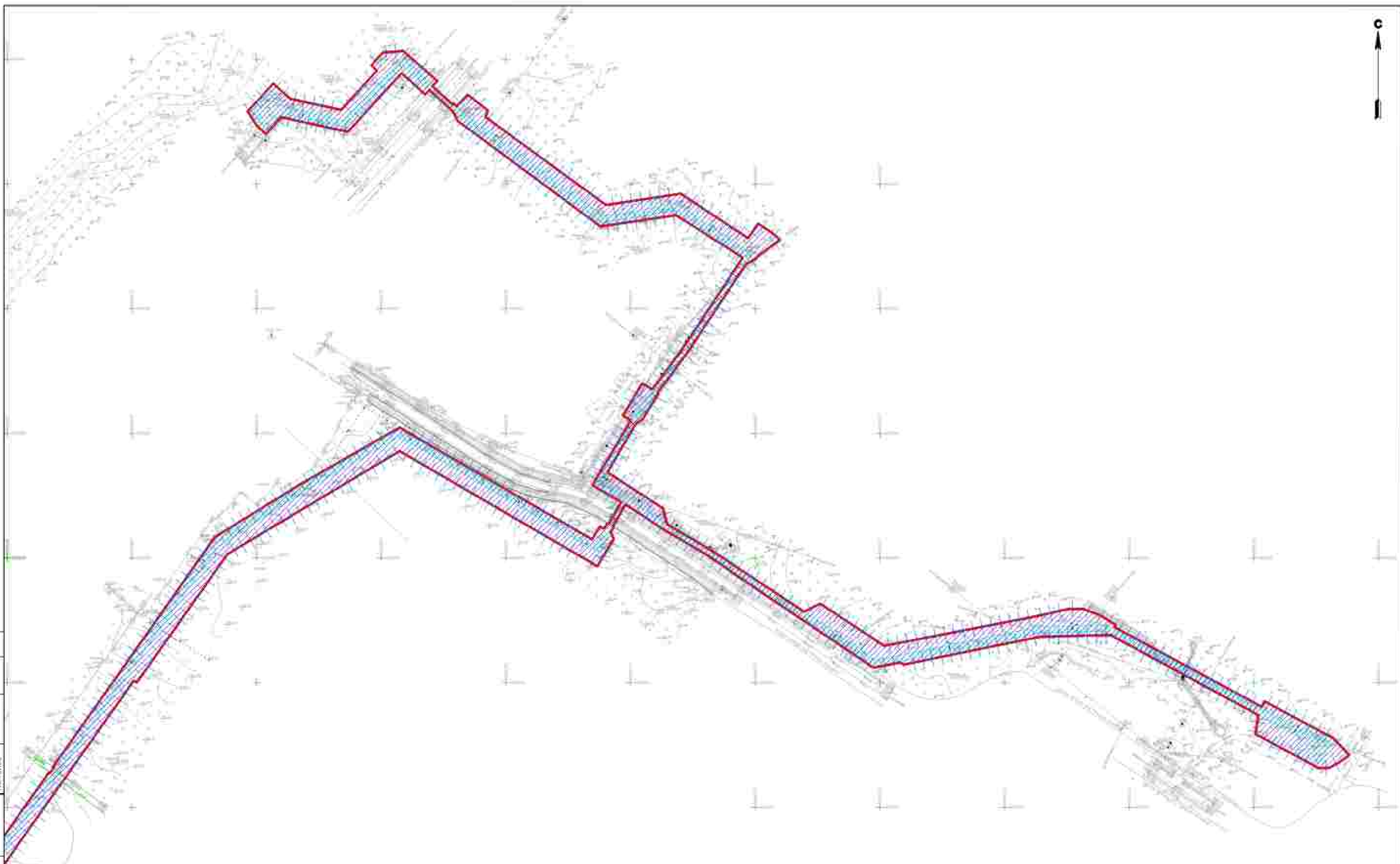


Содержание
 № п/п
 № листа
 № документа
 № чертежа
 № листа

Условные обозначения

- Граница территории, в отношении которой утвержден проект землеустроительного решения
- Граница территории, в отношении которой утвержден проект землеустроительного решения
- Территория для размещения объектов
- Земельный участок
- Земельный участок, занятый объектами капитального строительства
- Земельный участок, занятый объектами капитального строительства
- Земельный участок, занятый объектами капитального строительства
- Земельный участок, занятый объектами капитального строительства

3638-001/ПД-1/2016-077.04					
Многоквартирный жилой комплекс с объектами инфраструктуры в границах территории, в отношении которой утвержден проект землеустроительного решения					
№ п/п	№ документа	Имя	Фамилия	Подпись	Дата
1	3638-001/ПД-1/2016-077.04	Михайлов	Александр		08.23
2	3638-001/ПД-1/2016-077.04	Михайлов	Александр		08.23
3	3638-001/ПД-1/2016-077.04	Михайлов	Александр		08.23
Проект землеустроительного решения в отношении территории, в отношении которой утвержден проект землеустроительного решения					
				Лист	Колонт.
				11	30
				000707 25.08.2016	




Спецификация
 № докум.
 Листов
 № листа
 Дата
 Изменения

Условные обозначения

-  Границы территории, в пределах которой осуществляются работы по проекту.
-  Границы территории, подлежащей изъятию для государственных нужд Республики Беларусь.
-  Границы территории, подлежащей изъятию для государственных нужд Республики Беларусь.
-  Границы территории, подлежащей изъятию для государственных нужд Республики Беларусь.
-  Границы территории, подлежащей изъятию для государственных нужд Республики Беларусь.
-  Границы территории, подлежащей изъятию для государственных нужд Республики Беларусь.
-  Границы территории, подлежащей изъятию для государственных нужд Республики Беларусь.

№ п/п	Кол. экз.	Лист	Итого	Подпись	Дата
1	1	1	1	<i>[Signature]</i>	08.21
2	1	1	1	<i>[Signature]</i>	08.23
3	1	1	1	<i>[Signature]</i>	08.23

ЭБББ 0017.018.106-1117.04			
Проект изъятия территории для государственных нужд Республики Беларусь в целях размещения объектов государственного назначения.			
Проект изъятия территории для государственных нужд Республики Беларусь в целях размещения объектов государственного назначения.	Листов	Лист	Листов
	7	31	42
Выпуск подготовлен на основании технического задания № 1/2009			
<i>[Signature]</i> Руководитель			



Условные обозначения

- Дорожная разметка, в том числе сплошная, прерывистая, комбинированная, дорожная или дорожно-пешеходная разметка
- Дорожная разметка, в том числе сплошная, прерывистая, комбинированная, дорожная или дорожно-пешеходная разметка
- Дорожная разметка, в том числе сплошная, прерывистая, комбинированная, дорожная или дорожно-пешеходная разметка
- Дорожная разметка, в том числе сплошная, прерывистая, комбинированная, дорожная или дорожно-пешеходная разметка
- Дорожная разметка, в том числе сплошная, прерывистая, комбинированная, дорожная или дорожно-пешеходная разметка
- Дорожная разметка, в том числе сплошная, прерывистая, комбинированная, дорожная или дорожно-пешеходная разметка
- Дорожная разметка, в том числе сплошная, прерывистая, комбинированная, дорожная или дорожно-пешеходная разметка
- Дорожная разметка, в том числе сплошная, прерывистая, комбинированная, дорожная или дорожно-пешеходная разметка

Изм.	Кол. экз.	Дата	Исполн.	Подпись	Дата
1			Корнеев А.А.	<i>[Signature]</i>	08.21
2			Корнеев А.А.	<i>[Signature]</i>	08.23
3			Корнеев А.А.	<i>[Signature]</i>	08.23

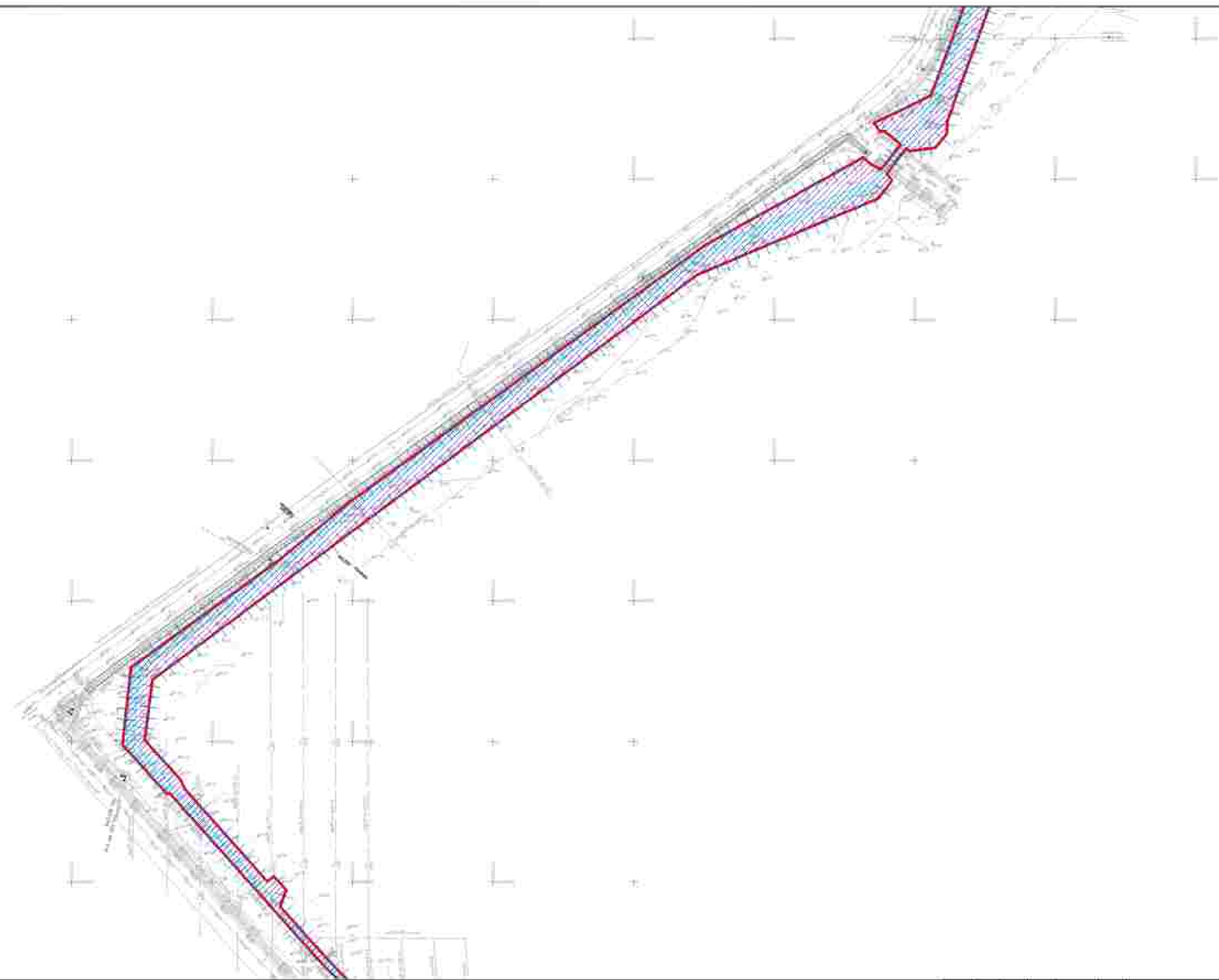
ЭБББ.001.01.018.106-1117.04.

Проект планировки и
проект межевания территории

Листов	Лист	Листов
0	32	42

ООО "ГДН"
г.Брянск

Спецификация	
Исполн.	
Листов	
Лист	
Листов	
Лист	



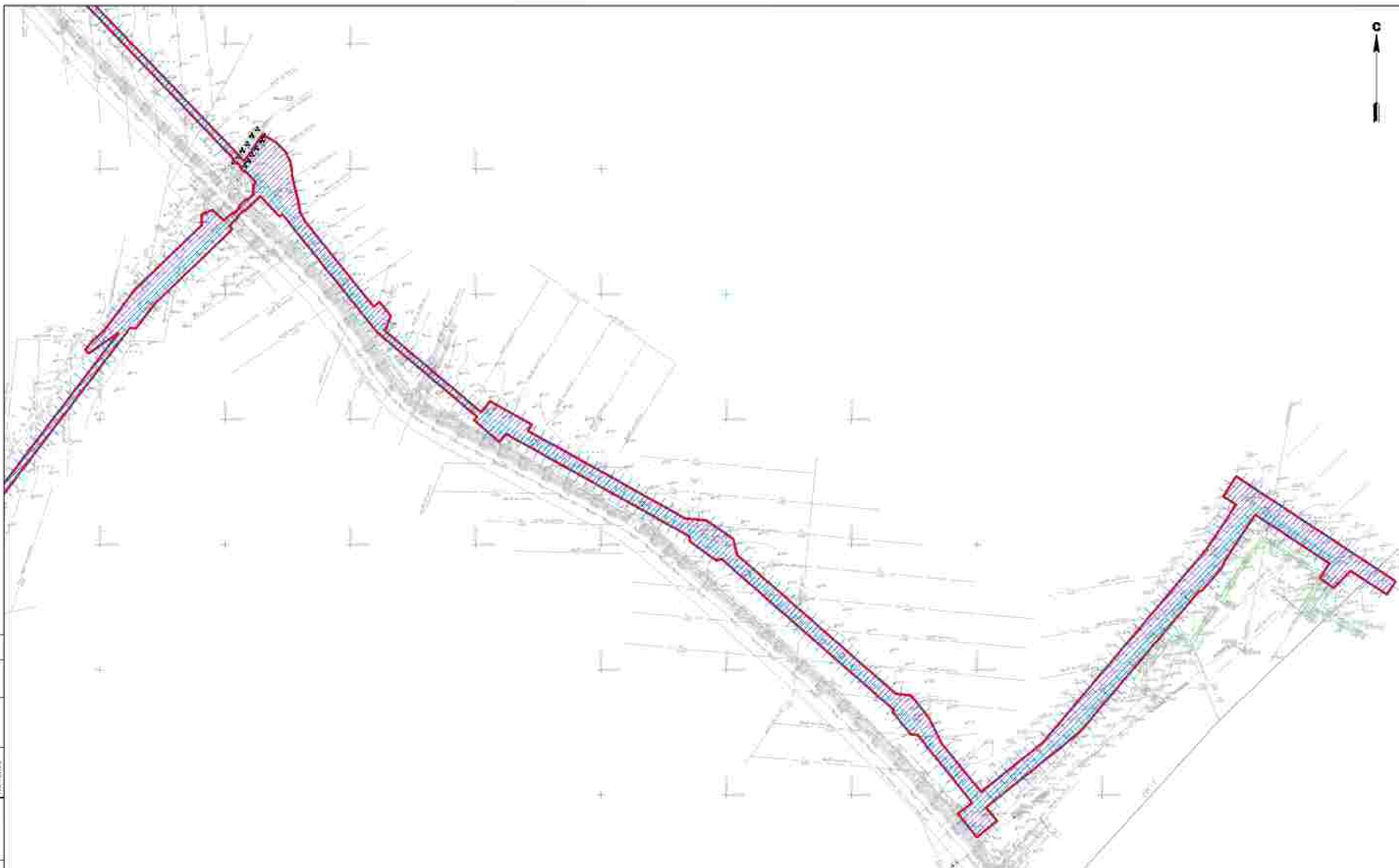
Условные обозначения

-  Участки территории, в границах которых осуществляются работы по устройству тротуаров, дорожных знаков, дорожной разметки, дорожных ограждений, дорожных знаков, дорожной разметки, дорожных ограждений.
-  Границы территории, в границах которой осуществляются работы по устройству тротуаров, дорожных знаков, дорожной разметки, дорожных ограждений.
-  Участки территории, в границах которых осуществляются работы по устройству тротуаров, дорожных знаков, дорожной разметки, дорожных ограждений.
-  Границы территории, в границах которой осуществляются работы по устройству тротуаров, дорожных знаков, дорожной разметки, дорожных ограждений.
-  Участки территории, в границах которых осуществляются работы по устройству тротуаров, дорожных знаков, дорожной разметки, дорожных ограждений.
-  Границы территории, в границах которой осуществляются работы по устройству тротуаров, дорожных знаков, дорожной разметки, дорожных ограждений.

№ п/п	Кол. экз.	Лист	№ п/п	Подпись	Дата
1					
2					
3					
4					
5					
6					
7					
8					
9					
10					

5885 001/01/018-106-1117 04 Проект планировки территории в границах территории, в границах которой осуществляются работы по устройству тротуаров, дорожных знаков, дорожной разметки, дорожных ограждений			
Проект планировки в границах территории			Листов 7
Чертеж планировки по устройству тротуаров, дорожных знаков, дорожной разметки, дорожных ограждений № 1/2018			Лист 33 Всего 42

Спецификация	
№ документа	
Листов	
№ листа	
Итого листов	



Спецификация			
Исполн.	Исполн.	Исполн.	Исполн.
Лист	Лист	Лист	Лист
№	№	№	№

Условные обозначения






- Проектируемая проезжая часть
- Проектируемая тротуарная часть
- Проектируемая газонная часть
- Проектируемая асфальтовая часть
- Проектируемая линия тротуара
- Проектируемая линия проезжей части
- Проектируемая линия газона
- Проектируемая линия асфальта
- Проектируемая линия тротуара (прерывистая)
- Проектируемая линия проезжей части (прерывистая)
- Проектируемая линия газона (прерывистая)
- Проектируемая линия асфальта (прерывистая)




ЭБББ.001.01.018.100-1117.04.					
Проект планировки территории в границах квартала № 100/117/04, расположенного по адресу: г. Екатеринбург, ул. Мухоморова, д. 100/117/04.					
Изм.	Кол. экз.	Лист	Итого	Подпись	Дата
1	1	1	1		08.23
2	1	1	1		08.23
3	1	1	1		08.23
Проект планировки территории в границах квартала № 100/117/04, расположенного по адресу: г. Екатеринбург, ул. Мухоморова, д. 100/117/04.					
			Листов	Лист	Листов
			0	34	42
Начальник проектной организации г. Екатеринбург					

С



Условные обозначения:

-  Зона застройки с зеленым поясом, функционально-ландшафтная зона отдыха
-  Зона для проведения мероприятий открытого характера
-  Зона для размещения объектов
-  Зона для размещения объектов
-  Зона для размещения объектов

ЭБББ.001.01.018.100-0117.04.					
Проект планировки территории в границах территории, подлежащей изъятию для государственных нужд Республики Беларусь					
Имя	Кол. экз.	Лист	Итого	Подпись	Дата
Беларусь	1	35	42		08.23
Проектировщик					08.23
Исполнитель					08.23
Проект планировки территории в границах территории, подлежащей изъятию для государственных нужд Республики Беларусь					
			Листов	Лист	Листов
			0	35	42
Число копий: 10 М. 12000					

Имя	Кол. экз.	Лист	Итого
Беларусь	1	35	42

С

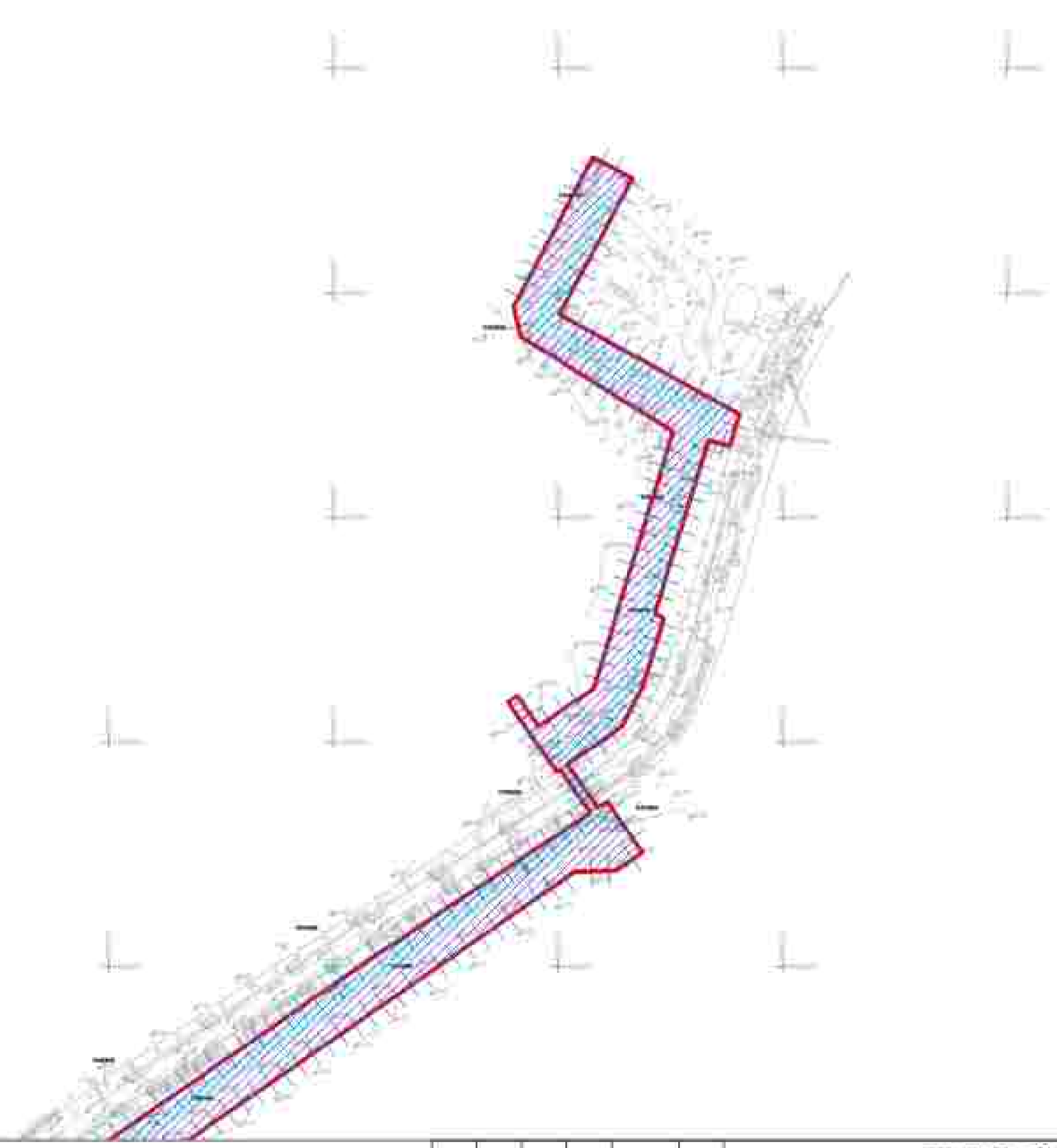
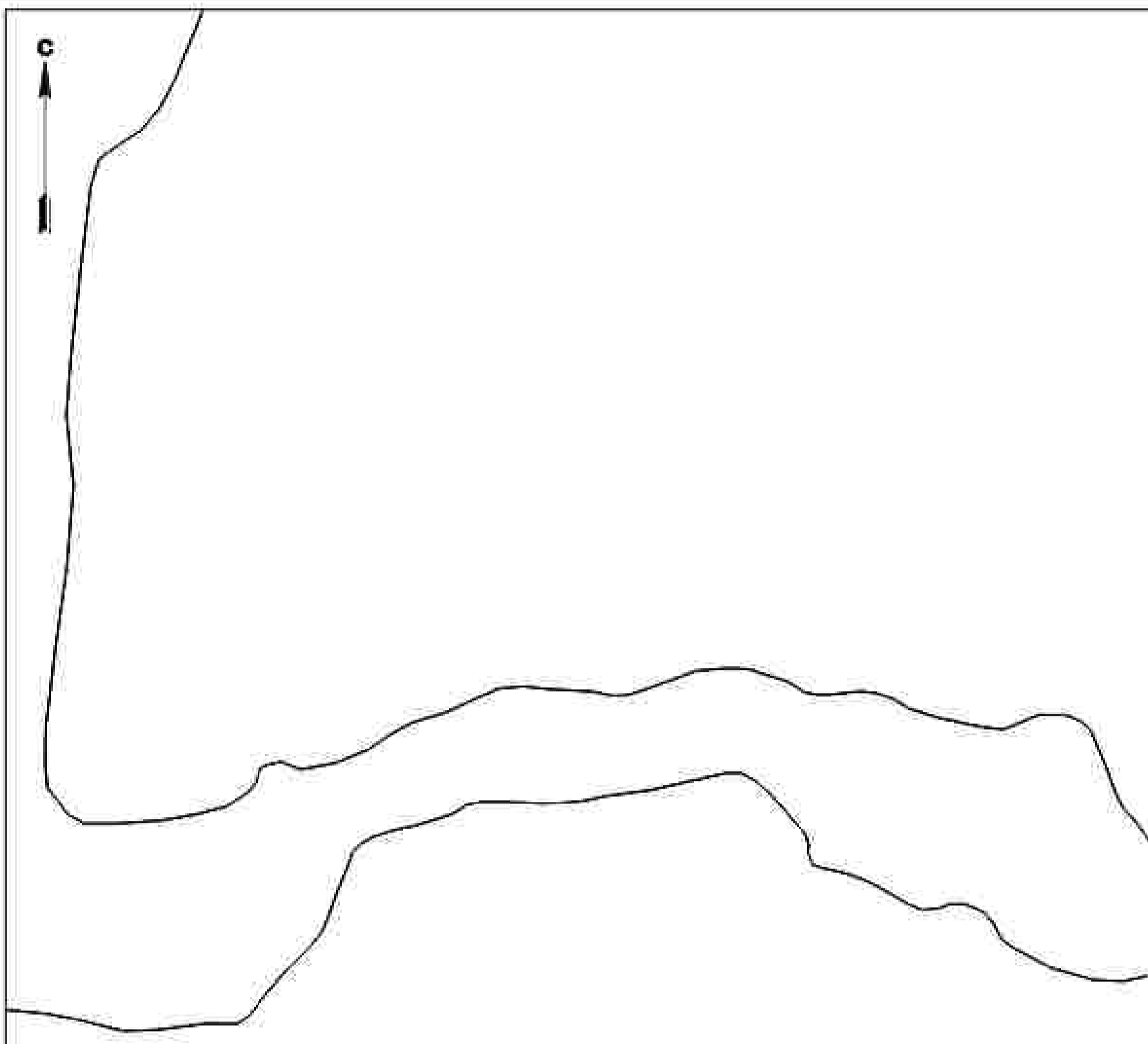


Спецификация			
Исполн.	Л.С.С.	Л.С.С.	Л.С.С.
Лист	1	38	42
Итого листов			

Условные обозначения

- Ограда территории / граница территории, застроенная объектами проекта строительства
- Ограда или перегородка, отделяющая земельный участок
- Земельный участок, принадлежащий государству
- Земельный участок, принадлежащий муниципальным образованиям
- Земельный участок, принадлежащий частным лицам
- Земельный участок, принадлежащий государству
- Земельный участок, принадлежащий муниципальным образованиям
- Земельный участок, принадлежащий частным лицам
- Земельный участок, принадлежащий государству

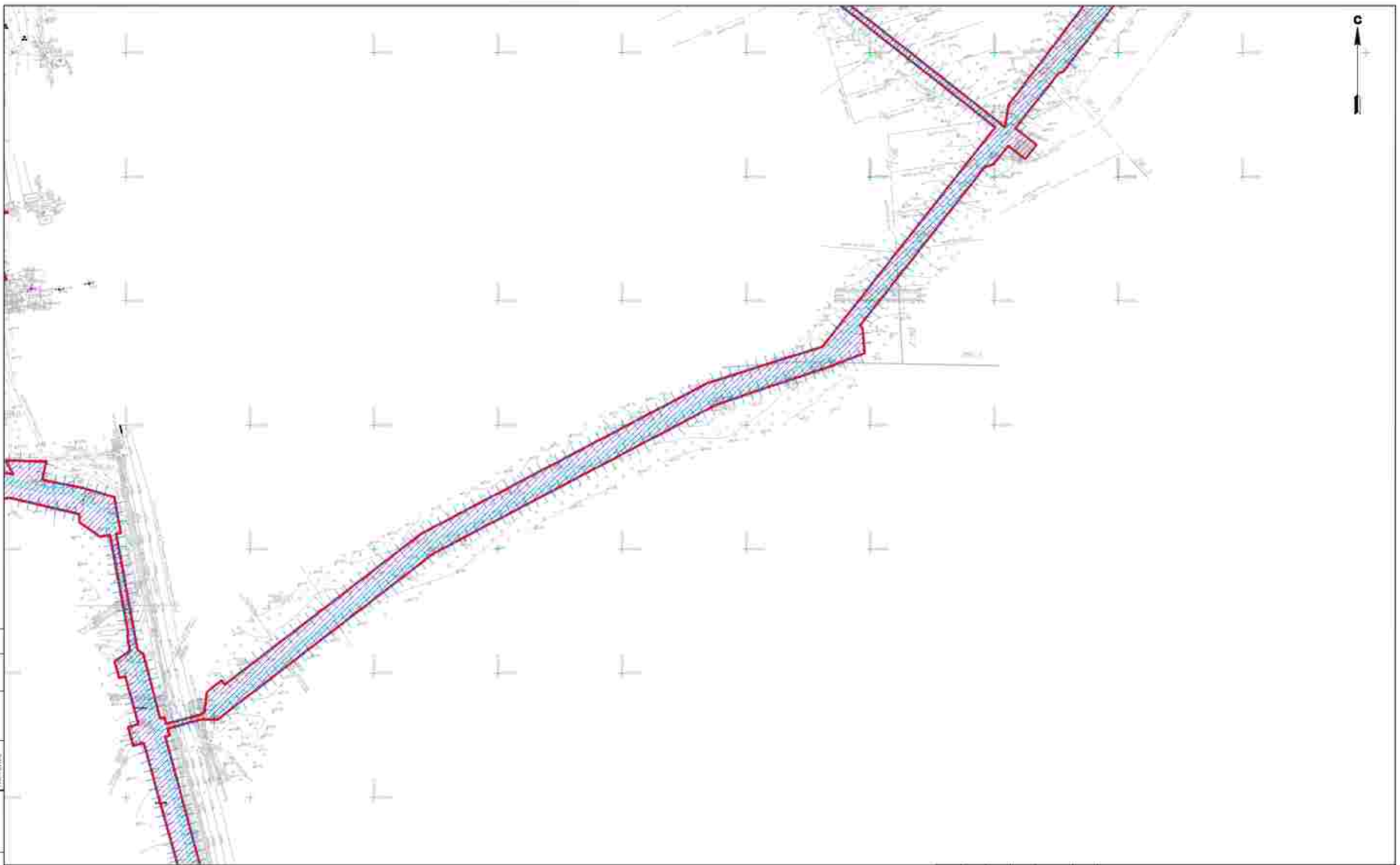
ЭБББ.001.07.018.1206-0117.04.					
Исполнитель: ООО «ИП «Сибирь»					
г. Иркутск - г. Москва - г. Омск - г. Рязань - г. Ярославль / государственная служба безопасности Российской Федерации					
Изм.	Кол. экз.	Лист	Итого	Подпись	Дата
1	1	38	42	Л.С.С.	08.23
Исполнитель	Л.С.С.				
Проверил	Л.С.С.				
Исполнитель	Л.С.С.				
Проект планировки и проекта застройки территории					
Итого листов 42					
000721					
г. Москва					



Символьное обозначение

-  Объект строительства. Границы земель, принадлежащие различным владельцам, участки, занятые объектами недвижимости.
-  Границы земель, принадлежащие одному владельцу.
-  Земельный участок, занятый объектом строительства.
-  Объекты, подлежащие сносу.
-  Объекты, подлежащие сносу.

3888-001/01-01296-077-04					
Инженерно-геодезический проект территории в границах 01-01-001-01-01296-077-04 в соответствии с требованиями законодательства Республики Беларусь					
№ п/п	№ документа	Имя	Дата	Длина	Ширина
1	01-01-001-01-01296-077-04	Маслов А.А.	08.23	08.23	08.23
2	01-01-001-01-01296-077-04	Маслов А.А.	08.23	08.23	08.23
3	01-01-001-01-01296-077-04	Маслов А.А.	08.23	08.23	08.23
Инженерно-геодезический проект территории в границах 01-01-001-01-01296-077-04 в соответствии с требованиями законодательства Республики Беларусь				Лист	Колонт.
				11	37
				ООО "СН" "Белорус"	

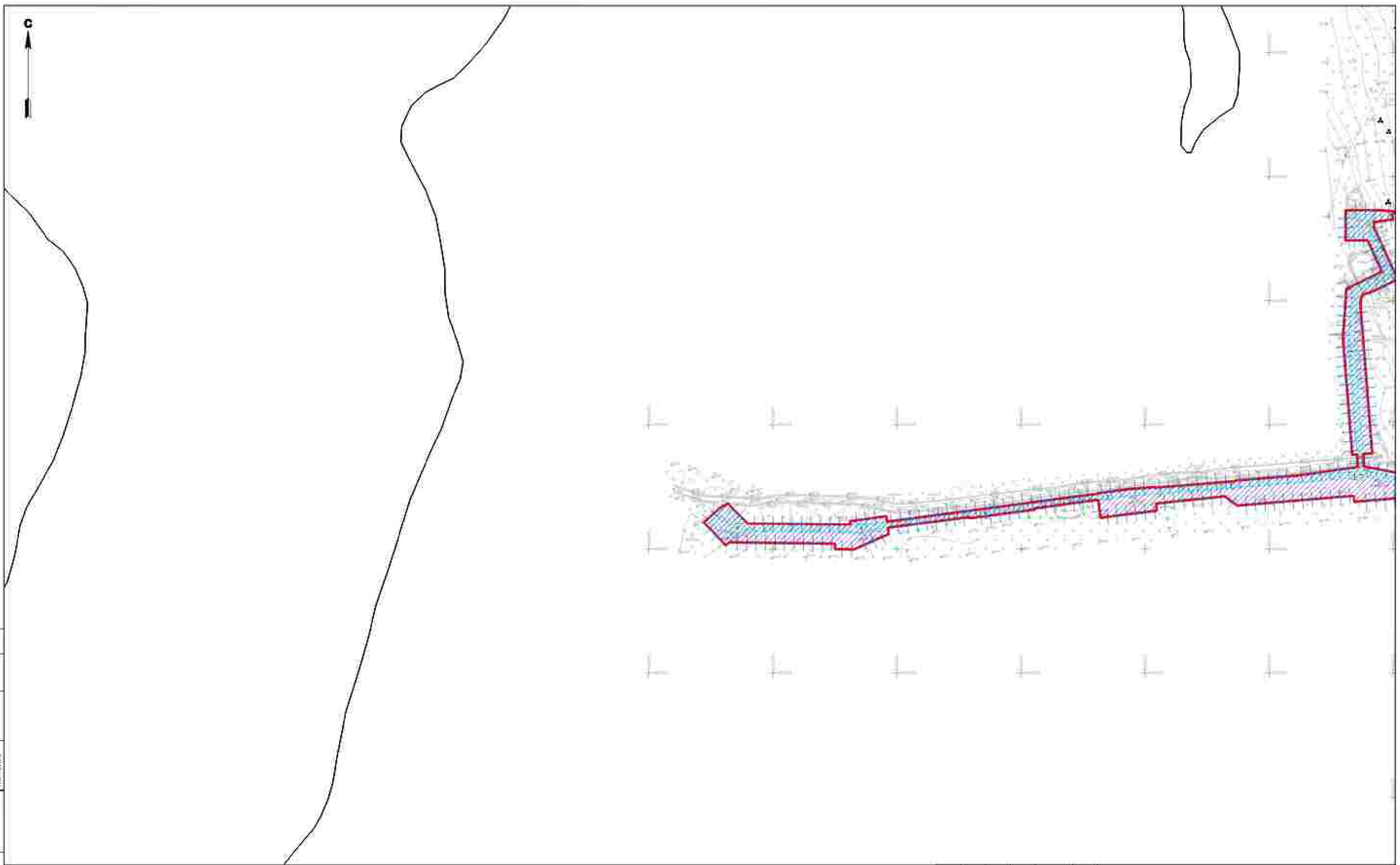


Спецификация			
Исполн.	Л.С.С.	Л.С.С.	Л.С.С.
Провер.	Л.С.С.	Л.С.С.	Л.С.С.
Утверд.	Л.С.С.	Л.С.С.	Л.С.С.







- Условные обозначения**
- Участок территории, в отношении которого осуществляются полномочия по управлению объектами недвижимого имущества.
 - Границы территории, подлежащей изъятию.
 - Границы территории, подлежащей изъятию.
 - Границы территории, подлежащей изъятию.
 - Границы территории, подлежащей изъятию.
 - Границы территории, подлежащей изъятию.
 - Границы территории, подлежащей изъятию.
 - Границы территории, подлежащей изъятию.
 - Границы территории, подлежащей изъятию.
 - Границы территории, подлежащей изъятию.

Имя	Кол. экз.	Лист	Имя	Подпись	Дата
Выполнил			Л.С.С.		08.21
Проверил			Л.С.С.		08.23
Утвердил			Л.С.С.		08.23

5885 001/01/018-106-0117 04 Администрация муниципального образования «Сельское поселение «Село имени П.И.Меняева - с. Село имени П.И.Меняева - с. Роща» и муниципальной администрации района Республики Татарстан					
Проект планировки и плана межевания территории			Листов 0	Лист 38	Листов 42
Чертеж подготовлен по обоснованному проекту межевания территории № 12/000			ООО «СМ» г. Вятка		

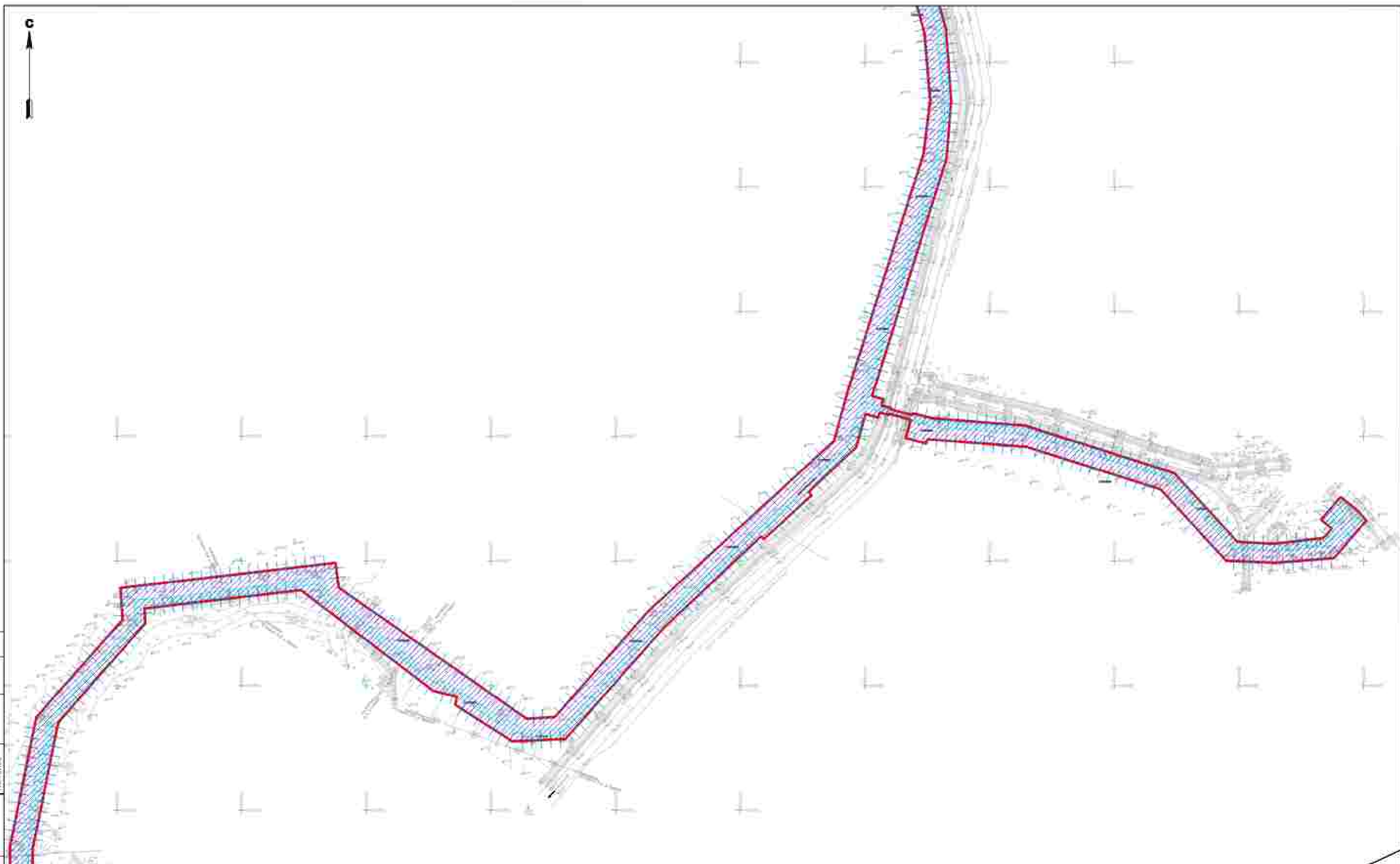


Условные обозначения

-  Зона застройки в границах участка
-  Границы территории проектируемой территории
-  Зона застройки в границах участка
-  Границы территории проектируемой территории
-  Зона застройки в границах участка
-  Границы территории проектируемой территории

№ п/п	Кол. экз.	Лист	№ п/п	Подпись	Дата
1					
2					
3					
4					
5					
6					
7					
8					
9					
10					
11					
12					
13					
14					
15					
16					
17					
18					
19					
20					
21					
22					
23					
24					
25					
26					
27					
28					
29					
30					
31					
32					
33					
34					
35					
36					
37					
38					
39					
40					
41					
42					
43					
44					
45					
46					
47					
48					
49					
50					
51					
52					
53					
54					
55					
56					
57					
58					
59					
60					
61					
62					
63					
64					
65					
66					
67					
68					
69					
70					
71					
72					
73					
74					
75					
76					
77					
78					
79					
80					
81					
82					
83					
84					
85					
86					
87					
88					
89					
90					
91					
92					
93					
94					
95					
96					
97					
98					
99					
100					

5885.001.01.010.106-1117.04 Проект планировки территории в границах территории, расположенной по адресу: Республика Беларусь, Минская область, Могилевский район, агропоселок «Светлый», д. Светлый, уч. № 106			
Проект планировки в границах территории	Листы 7	Лист 39	Листов 42
Число экземпляров по объектной таблице не указывается			000711 «Белград»



Спецификация	№	Наименование	Единица измерения	Количество
1	1	Асфальт	м ²	
2	2	Бетон	м ³	
3	3	Кирпич	шт.	
4	4	Цемент	т	

Спецификация

	Асфальт
	Бетон
	Кирпич
	Цемент

№	Кол. экз.	Лист	Итого	Подпись	Дата
1	1	1	1	<i>[Signature]</i>	08.23
2	1	1	1	<i>[Signature]</i>	08.23

5885.001.01.018.106-1117.04

Планировка территории

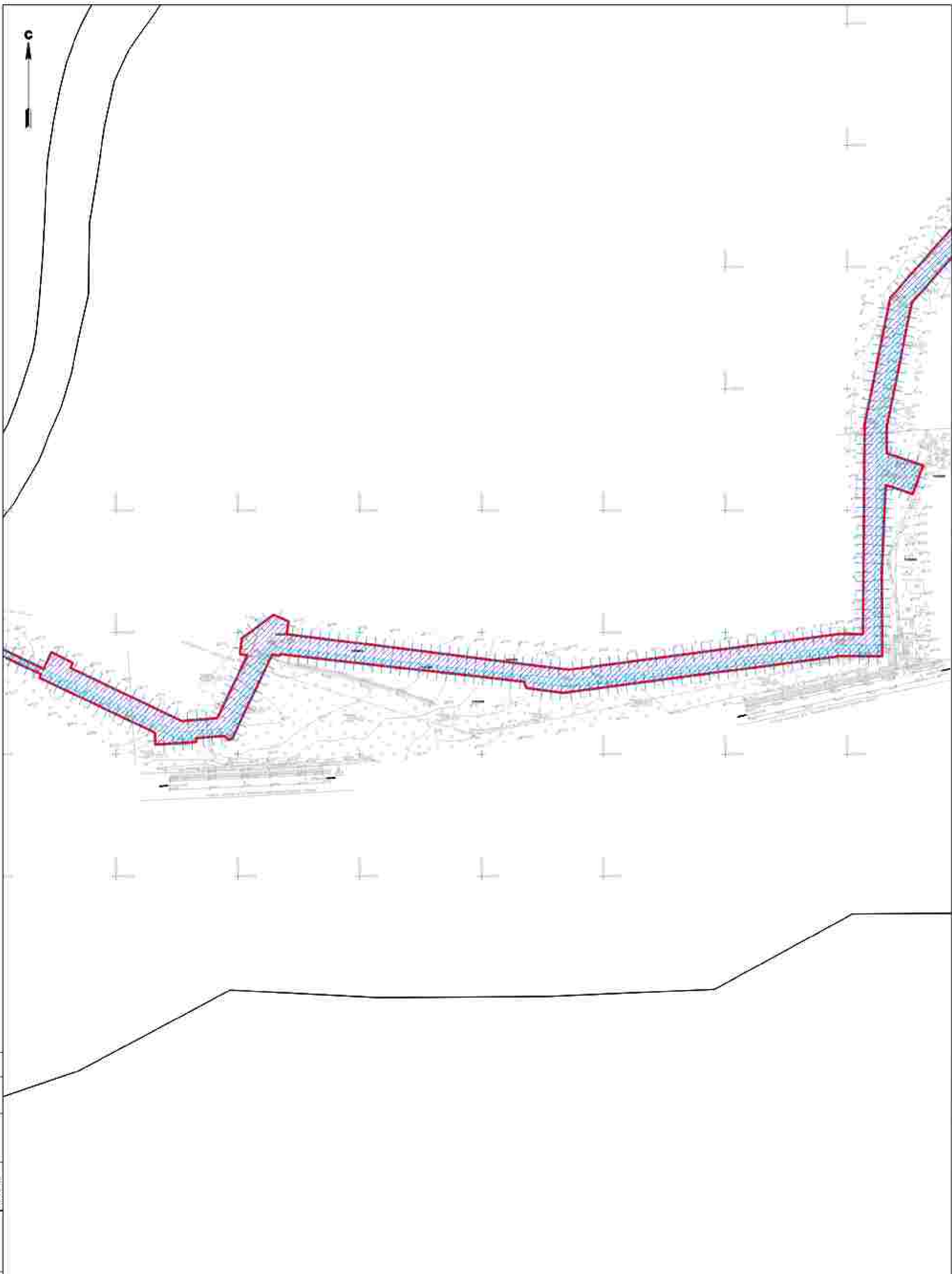
Проект планировки и

территориальной организации территории

№ 1:2000

Листы	Лист	Листов
7	40	42

000714
г.Москва



Составитель:
 Исполнитель:
 Проверено:
 Дата: 2019 г.

Лист № 01/01
 Кол-во листов 01

Итого листов 01

Символьные обозначения:

- Зеленый газон, в котором строго запрещены любые виды работ
- Красный газон, в котором строго запрещены любые виды работ
- Зеленый газон, в котором разрешены любые виды работ
- Граница территории
- Граница участка
- Граница участка
- Граница участка
- Граница участка
- Граница участка
- Граница участка
- Граница участка
- Граница участка

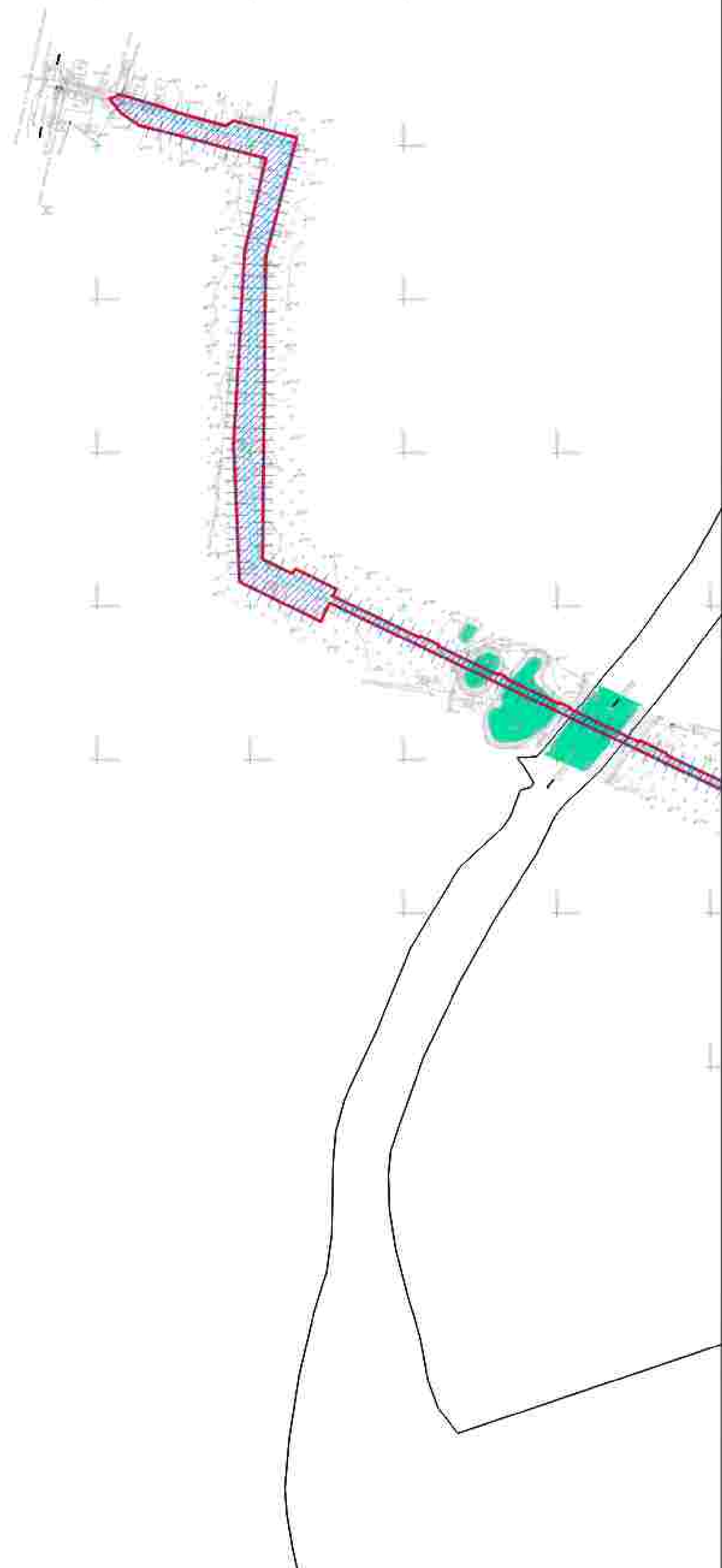
№ п/п	№ документа	Имя	Фамилия	Подпись	Дата
1	09.23	Иванов	Иванов И.И.		09.23
2	09.23	Петров	Петров П.П.		09.23
3	09.23	Сидоров	Сидоров С.С.		09.23

3838-001/01-01096-077-04

Инженерно-технический проект территории
 в границах земельного участка № 01/01/01096-077-04
 с кадастровым № 50:08/001/2019/010/01096-077-04

Этап	Лист	Кол-во
II	41	42

Чертеж территории по объекту проектирования № 01/01/01096-077-04



Содержание	
Итого листов	1
Листов	1
Лист №	1

Итого листов	
Листов	
Лист №	

Итого листов	
Листов	
Лист №	

Итого листов	
Листов	
Лист №	

Итого листов	
Листов	
Лист №	

Итого листов	
Листов	
Лист №	

Итого листов	
Листов	
Лист №	

Итого листов	
Листов	
Лист №	

Итого листов	
Листов	
Лист №	

Итого листов	
Листов	
Лист №	

Итого листов	
Листов	
Лист №	

Условные обозначения

- Обозначение для обозначения границ территории, подлежащей изъятию для государственных нужд Российской Федерации
- Обозначение для обозначения границ территории, подлежащей изъятию для государственных нужд Российской Федерации
- Обозначение для обозначения границ территории, подлежащей изъятию для государственных нужд Российской Федерации
- Обозначение для обозначения границ территории, подлежащей изъятию для государственных нужд Российской Федерации
- Обозначение для обозначения границ территории, подлежащей изъятию для государственных нужд Российской Федерации
- Обозначение для обозначения границ территории, подлежащей изъятию для государственных нужд Российской Федерации

№	И.О.Ф.	Подпись	Дата
1	Иванов И.И.		08.23.2023
2	Петров П.П.		08.23.2023
3	Сидоров С.С.		08.23.2023

3638-001/ПД-1/2024-077-04		
Информационный документ о результатах проведения процедуры изъятия для государственных нужд Российской Федерации территории, подлежащей изъятию для государственных нужд Российской Федерации, расположенной по адресу: Московская область, Истринский район, с/поселок «Сельское хозяйство»		
Состав	Лист	Колонт
11	42	42
Итого листов: 11		
Итого листов: 42		
Итого листов: 42		