

4 Каталоги координат характерных точек границы публичного сервитута, испрашиваемого на период строительства и эксплуатации объекта

В таблице приведены каталоги координат границы публичного сервитута, испрашиваемого на период строительства и эксплуатации объекта:

Система координат – МСК-53 зона 2

Площадь публичного сервитута, планируемого для размещения линейного объекта составляет 883 841 кв.м.

Обозначение характерных точек границы	Координаты, м	
	X	Y
1	567372,84	2176978,33
2	567443,18	2176899,38
3	567430,69	2176895,86
4	567454,84	2176893,45
5	567457,33	2176892,78
6	567477,69	2176889,99
7	567635,85	2176815,45
8	567611,44	2176809,30
9	567622,45	2176802,18
10	567641,65	2176791,89
11	567642,99	2176794,23
12	567702,99	2176785,32
13	567719,32	2176757,45
14	567738,38	2176739,15
15	567705,46	2176742,85
16	567692,23	2176723,63
17	567705,76	2176711,31
18	567708,31	2176707,28
19	567713,97	2176710,79
20	567731,85	2176739,41
21	567763,79	2176729,26
22	567801,69	2176670,49
23	567798,47	2176665,38
24	567805,43	2176656,83
25	567819,73	2176629,48
26	568034,34	2176293,66
27	568051,05	2176291,42
28	568034,81	2176293,34
29	567836,30	2176162,27
30	567860,42	2176124,30
31	567761,33	2176098,87

32	567757,87	2176088,39
33	567749,15	2176077,39
34	567756,16	2176072,30
35	567739,32	2176051,40
36	567742,51	2176049,02
37	567740,18	2176046,08
38	567722,37	2176040,17
39	567713,26	2176045,74
40	567731,58	2176034,61
41	567764,78	2176007,72
42	567683,42	2175880,41
43	567655,88	2175876,36
44	567645,00	2175867,33
45	567690,72	2175849,42
46	567623,34	2175852,39
47	567617,67	2175842,33
48	567625,46	2175832,33
49	567614,46	2175830,08
50	567615,25	2175818,41
51	567601,74	2175801,43
52	567600,99	2175802,08
53	567595,54	2175799,35
54	567583,10	2175779,92
55	567601,37	2175765,67
56	567603,88	2175766,82
57	567718,84	2175675,01
58	567589,55	2175512,72
59	567513,71	2175403,00
60	567528,89	2175387,47
61	567438,88	2175230,90
62	567330,90	2175160,00
63	567202,17	2175007,78
64	567185,87	2174981,28
65	567087,69	2174903,36
66	567048,08	2174851,38

87	566975.89	2174175.79
88	566947.31	2174904.13
89	566931.08	2174885.59
90	566915.54	2174818.88
91	566898.22	2174831.61
92	566883.18	2174887.40
93	566866.89	2174888.79
94	566797.20	2174898.55
95	566733.13	2174894.91
96	566690.49	2175054.95
97	566653.01	2175055.15
98	566643.84	2175064.33
99	566640.13	2175065.28
80	566515.37	2175197.32
81	566504.95	2175195.99
82	566493.54	2175235.61
83	566314.39	2175034.32
84	566231.59	2175122.35
85	566035.61	2174939.44
86	566033.74	2174933.94
87	566013.45	2174916.26
88	566020.19	2174914.11
89	566005.31	2174901.44
90	566002.89	2174899.79
91	566001.05	2174895.30
92	565994.13	2174888.13
93	565986.58	2174886.64
94	565984.32	2174883.05
95	565980.62	2174858.01
96	565982.33	2174854.86
97	565948.77	2174801.93
98	565788.89	2174708.46
99	565759.19	2174699.90
100	565782.31	2174698.41
101	565761.72	2174693.73
102	565895.85	2174541.41
103	565891.97	2174533.58
104	565880.35	2174533.19
105	565877.49	2174514.84
106	565813.05	2174425.05
107	565829.28	2174371.19
108	565833.47	2174352.75
109	565787.94	2174045.95
110	565741.18	2174027.66
111	565753.61	2173982.25
112	565756.78	2173980.77

113	565760.44	2173940.55
114	565759.46	2173940.77
115	565760.08	2173937.48
116	565674.27	2173887.80
117	565611.11	2173813.02
118	565518.41	2173790.92
119	565355.47	2173786.70
120	565384.18	2173778.32
121	565353.70	2173756.28
122	565083.18	2173669.38
123	565074.87	2173716.82
124	565073.80	2173717.17
125	565083.63	2173731.00
126	565076.92	2173742.01
127	564980.86	2173858.18
128	564928.97	2173804.79
129	564921.78	2173860.38
130	564917.78	2173863.23
131	564914.13	2173886.45
132	564920.04	2173873.23
133	564908.09	2173888.13
134	564834.31	2173926.23
135	564810.74	2173868.95
136	564768.31	2173893.98
137	564789.72	2173894.15
138	564767.96	2173888.80
139	564767.96	2173899.84
140	564759.61	2174002.89
141	564758.22	2174005.20
142	564645.71	2174101.32
143	564566.40	2174137.82
144	564459.08	2174097.65
145	564359.89	2174079.38
146	564335.31	2174047.39
147	564356.02	2174188.62
148	564369.15	2174306.57
149	564365.77	2174383.12
150	563989.53	2174392.78
151	564002.35	2174410.22
152	564019.08	2174448.62
153	564118.16	2174749.44
154	564288.97	2174840.67
155	564341.97	2174875.68
156	564344.27	2174872.19
157	564354.91	2174879.23
158	564369.34	2174904.08

139	564337.45	2174977.29
140	564295.69	2175015.12
141	564293.73	2175046.26
142	564297.38	2175139.21
143	564301.77	2175033.64
144	564304.33	2175033.60
145	564309.18	2175039.19
146	564314.68	2175040.80
147	564311.33	2175042.84
148	564311.61	2175069.70
149	564336.72	2175064.46
150	564381.80	2175090.49
151	564299.12	2174979.64
152	564346.76	2174903.23
153	564316.31	2174892.39
154	564273.49	2174851.53
155	564170.69	2174843.93
156	564213.28	2174783.44
157	564137.91	2174803.06
158	564147.39	2174833.81
159	564152.79	2174831.96
160	564133.46	2174885.33
161	564133.96	2174902.66
162	564163.20	2175003.30
163	564171.92	2175019.06
164	564179.03	2175022.78
165	564186.42	2175037.62
166	564194.23	2175024.86
167	564195.91	2175021.89
168	564202.48	2175037.61
169	564204.81	2175043.42
170	564204.89	2175051.73
171	564189.33	2175048.83
172	564178.01	2175054.34
173	564168.16	2175033.22
174	564159.31	2175044.11
175	564059.76	2175092.17
176	564007.83	2175134.68
177	563992.71	2175145.31
178	563970.53	2175113.55
179	563906.62	2175182.69
180	563852.04	2175203.36
181	563813.03	2175221.99
182	563724.33	2175133.31
183	563700.37	2175185.74
184	563703.31	2175274.95

203	563713.21	2175246.73
204	563729.56	2175270.25
205	563727.86	2175294.62
206	563729.98	2175319.48
207	563747.40	2175373.09
208	563818.11	2175339.76
209	563873.99	2175351.76
210	563887.33	2175377.44
211	563886.34	2175378.09
212	563993.11	2175467.90
213	563982.87	2175406.66
214	563989.17	2175402.99
215	563984.18	2175430.32
216	564001.64	2175491.64
217	564009.44	2175385.13
218	564002.32	2175382.64
219	564054.47	2175376.76
220	563970.83	2175358.46
221	563991.77	2175353.41
222	563990.04	2175339.38
223	563913.83	2175342.41
224	563893.14	2175347.65
225	563865.07	2175351.89
226	563845.37	2175334.92
227	563798.15	2175329.13
228	563773.59	2175325.19
229	563724.22	2175313.37
230	563707.12	2175307.14
231	563681.88	2175307.33
232	563680.78	2175308.31
233	563673.06	2175313.13
234	563671.21	2175312.48
235	563620.48	2175302.62
236	563516.40	2175307.05
237	563516.52	2175349.60
238	563502.84	2175342.06
239	563465.91	2175334.81
240	563493.52	2175310.66
241	563510.22	2175311.99
242	563517.11	2175750.53
243	563503.86	2175719.93
244	563482.46	2175691.94
245	563463.91	2175673.11
246	563418.80	2175674.24
247	563393.76	2175674.85
248	563391.81	2175678.53

251	583372.82	2175668.23
252	583382.47	2175682.16
253	583348.73	2175650.81
254	583344.56	2175655.03
255	583314.44	2175641.14
256	583310.38	2175638.95
257	583297.42	2175609.81
258	583305.25	2175608.57
259	583134.83	2175736.31
260	583088.37	2175742.38
261	583089.93	2175743.34
262	583084.27	2175702.33
263	583085.42	2175702.17
264	583108.94	2175668.70
265	583112.59	2175722.46
266	583276.49	2175692.13
267	583274.43	2175663.23
268	583305.82	2175612.76
269	583216.89	2175659.47
270	583206.86	2175348.31
271	583153.83	2175622.30
272	583114.44	2175497.70
273	583097.77	2175484.43
274	583075.54	2175480.09
275	583131.31	2175392.98
276	583136.79	2175393.36
277	583209.27	2175222.91
278	583111.77	2175283.74
279	583213.53	2175233.78
280	583218.48	2175242.16
281	583217.56	2175233.69
282	583210.72	2175233.11
283	583207.42	2175232.10
284	583188.32	2175225.47
285	583199.85	2175207.87
286	583206.28	2175207.00
287	583223.37	2175215.90
288	583230.57	2175219.27
289	583233.38	2175233.63
290	583231.23	2175274.27
291	583106.23	2175470.56
292	583129.78	2175465.52
293	583214.30	2175533.61
294	583331.54	2175611.37
295	583322.89	2175628.89
296	583352.31	2175644.87

297	583351.11	2175646.31
298	583371.85	2175657.78
299	583393.46	2175650.24
300	583483.28	2175658.67
301	583483.38	2175658.35
302	583418.83	2175639.18
303	583488.75	2175657.74
304	583488.26	2175688.94
305	583516.08	2175710.19
306	583532.64	2175748.21
307	583523.82	2175809.38
308	583513.64	2175818.90
309	583633.80	2175802.37
310	583664.49	2175787.18
311	583673.95	2175782.47
312	583673.58	2175779.93
313	583690.84	2175791.11
314	583690.84	2175802.38
315	583707.94	2175802.19
316	583717.06	2175805.41
317	583724.83	2175798.23
318	583737.80	2175809.21
319	583741.32	2175808.81
320	583765.36	2175811.98
321	583783.28	2175816.39
322	583793.16	2175818.68
323	583798.24	2175810.95
324	583811.78	2175823.42
325	583843.14	2175827.41
326	583868.17	2175843.93
327	583923.43	2175833.21
328	583970.27	2175829.32
329	584059.64	2175857.42
330	584071.74	2175860.08
331	584082.71	2175810.42
332	584080.26	2175808.17
333	583986.87	2175743.38
334	583948.52	2175708.13
335	583900.77	2175697.41
336	583877.15	2175671.28
337	583867.76	2175661.27
338	583729.34	2175687.51
339	583697.51	2175600.38
340	583680.33	2175579.78
341	583683.78	2175587.18
342	583690.70	2175587.61

343	583833,11	2175141,07
344	583896,29	2175133,16
345	583709,91	2175141,00
346	583710,13	2175141,89
347	583711,88	2175139,44
348	583743,43	2175134,64
349	583747,29	2175133,18
350	583755,16	2175124,67
351	583766,93	2175119,88
352	583768,32	2175123,15
353	583807,08	2175207,91
354	583841,58	2175188,83
355	583843,34	2175114,07
356	583943,54	2175092,78
357	583983,08	2175078,67
358	583975,91	2175094,41
359	583994,90	2175101,64
360	583994,70	2175102,39
361	583992,63	2175104,06
362	583983,06	2175111,36
363	583977,83	2175113,92
364	583981,86	2175122,21
365	583982,46	2175121,62
366	583981,29	2175113,83
367	584051,00	2175077,35
368	584091,19	2175056,11
369	584167,94	2175020,47
370	584163,17	2175016,62
371	584148,54	2175007,32
372	584142,83	2174993,56
373	584146,30	2174992,72
374	584123,89	2174996,13
375	584119,28	2174983,13
376	584122,33	2174988,81
377	584125,14	2174982,89
378	584130,60	2174958,44
379	584131,88	2174970,43
380	584132,32	2174974,08
381	584133,58	2174979,82
382	584140,22	2174973,46
383	584131,13	2174972,59
384	584136,78	2174955,05
385	584136,77	2174949,68
386	584139,23	2174934,42
387	584142,48	2174919,67
388	584140,49	2174999,36

389	584139,66	2174997,71
390	584144,94	2174982,78
391	584208,27	2174950,39
392	584010,81	2174483,33
393	583994,21	2174429,30
394	583983,13	2174406,95
395	583942,10	2174396,67
396	583922,26	2174379,31
397	583911,03	2174323,76
398	583917,74	2174316,18
399	583909,81	2174314,87
400	583970,67	2174435,30
401	583973,02	2174439,58
402	583967,83	2174451,89
403	583956,78	2174460,33
404	583943,83	2174443,38
405	583942,78	2174435,31
406	583941,69	2174434,32
407	583942,78	2174433,71
408	583933,82	2174431,79
409	583932,82	2174422,38
410	583929,66	2174417,49
411	583909,41	2174432,26
412	583907,16	2174428,30
413	583905,57	2174412,38
414	583903,98	2174404,08
415	583903,81	2174417,50
416	583933,87	2174473,49
417	583982,43	2174490,23
418	583994,38	2174402,56
419	583933,90	2174354,15
420	583912,27	2174337,21
421	582906,73	2174299,89
422	582896,94	2174327,71
423	582871,28	2174354,75
424	582876,37	2174382,77
425	582858,06	2174379,88
426	582841,01	2174359,54
427	582874,57	2174330,13
428	582871,92	2174327,77
429	582880,79	2174317,98
430	582891,67	2174324,61
431	582897,85	2174307,10
432	582898,93	2174306,77
433	582910,10	2174289,43
434	582920,77	2174380,13

433	582921.74	2174035.19
434	582931.24	2173787.17
437	582934.61	2173780.10
438	582931.72	2173782.11
439	582940.03	2173711.43
440	582975.42	2173526.33
441	582433.73	2173302.34
442	582921.91	2173400.37
443	582231.59	2173332.11
444	582134.80	2173041.02
445	581985.53	2173117.25
446	581976.10	2173112.43
447	581800.43	2172940.77
448	581324.24	2172393.58
449	581406.32	2172372.01
450	581395.61	2172246.33
451	581405.54	2172115.93
452	581437.80	2172070.51
453	581400.35	2172044.22
454	581274.43	2171921.57
455	581206.23	2171991.73
456	580824.33	2172160.06
457	580822.98	2172137.34
458	580713.42	2172183.40
459	580711.09	2172120.93
460	580708.08	2172132.36
461	580705.33	2172130.43
462	580613.43	2172335.90
463	580483.72	2172447.81
464	580422.10	2172520.67
465	580423.55	2172522.40
466	580407.33	2172335.45
467	580399.23	2172325.56
468	580267.42	2172634.79
469	580276.41	2172645.32
470	580224.94	2172686.70
471	580222.73	2172623.83
472	580195.11	2172703.97
473	580170.75	2172766.08
474	580181.47	2172779.24
475	580175.83	2172793.13
476	580163.03	2172788.81
477	580147.33	2172829.82
478	580153.53	2172842.97
479	580160.33	2172838.72
480	580173.44	2172868.87

481	580166.59	2172869.95
482	580203.17	2172945.76
483	580342.12	2173023.83
484	580369.74	2173005.34
485	580353.44	2173009.32
486	580427.91	2173137.34
487	580519.45	2173181.17
488	580524.76	2173182.08
489	580537.03	2173189.13
490	580533.53	2173212.34
491	580511.72	2173210.13
492	580506.30	2173230.62
493	580503.06	2173232.34
494	580504.24	2173237.95
495	580486.74	2173262.71
496	580545.64	2173304.29
497	580547.51	2173301.53
498	580571.41	2173318.13
499	580569.10	2173321.43
500	580627.24	2173382.41
501	580626.67	2173383.30
502	580663.31	2173369.20
503	580663.93	2173383.31
504	580718.01	2173433.82
505	580717.43	2173454.31
506	580731.79	2173437.52
507	580732.37	2173456.70
508	580809.09	2173480.97
509	580833.75	2173507.34
510	580916.60	2173566.44
511	580919.46	2173635.68
512	581004.71	2173714.38
513	580914.34	2173669.25
514	580923.49	2173875.46
515	580923.48	2173878.90
516	580927.35	2173881.50
517	580927.44	2173882.38
518	580944.83	2173892.49
519	580953.33	2173869.55
520	581010.45	2173900.18
521	581014.12	2173893.94
522	581040.11	2173909.23
523	581035.18	2173917.61
524	581087.39	2173941.54
525	581140.91	2173980.03
526	581175.01	2173936.54

327	561165.92	2173978.01
328	561230.29	2173781.68
329	561259.38	2173757.30
330	561275.54	2173738.55
331	561271.64	2173753.23
332	561299.00	2173716.47
333	561241.83	2173673.33
334	561253.63	2173819.86
335	561239.98	2173607.65
336	561246.57	2173600.30
337	561259.06	2173992.89
338	561290.68	2173513.59
339	561285.42	2173626.99
340	561293.41	2173667.78
341	561291.04	2173698.71
342	561293.21	2173592.16
343	561305.31	2173701.41
344	561308.87	2173717.80
345	561302.69	2173745.10
346	561273.49	2173741.23
347	561294.01	2173737.08
348	561264.93	2173737.75
349	561262.11	2173700.64
350	561271.70	2173769.41
351	561288.64	2173795.70
352	561253.83	2173784.01
353	561244.15	2173796.66
354	561181.20	2173888.30
355	561182.22	2173640.34
356	561156.54	2173994.34
357	561168.41	2174002.19
358	561160.70	2174013.87
359	561155.23	2174019.81
360	561148.97	2174008.81
361	561142.93	2174003.32
362	561139.21	2173999.87
363	561138.68	2173992.81
364	561064.72	2173945.66
365	561032.63	2173921.86
366	561031.49	2173922.09
367	561011.70	2173909.64
368	561007.92	2173904.49
369	560968.79	2173881.50
370	560940.01	2173892.92
371	560918.96	2173929.44
372	560906.17	2173984.79

373	560873.19	2174011.78
374	560856.93	2174099.30
375	560863.41	2174082.11
376	560829.35	2174101.35
377	560853.47	2174226.84
378	560853.98	2174256.46
379	560859.31	2174261.46
380	560854.47	2174275.74
381	560846.34	2174289.82
382	560844.60	2174288.10
383	560780.61	2174406.23
384	560784.99	2174403.62
385	560755.04	2174484.38
386	560741.94	2174476.49
387	560739.62	2174473.65
388	560733.89	2174488.23
389	560731.63	2174480.20
390	560731.13	2174451.69
391	560735.74	2174461.34
392	560774.00	2174473.34
393	560813.30	2174284.50
394	560836.83	2174228.41
395	560834.54	2174319.27
396	560816.29	2174318.17
397	560811.16	2174093.16
398	560870.52	2174007.86
399	560901.99	2173962.14
400	560922.71	2173926.79
401	560940.42	2173900.00
402	560942.80	2173895.94
403	560923.43	2173885.82
404	560924.93	2173886.68
405	560920.46	2173884.09
406	560913.45	2173886.33
407	560902.27	2173873.50
408	560900.63	2173860.98
409	560865.78	2173774.79
410	560903.15	2173576.83
411	560900.05	2173584.04
412	560897.67	2173591.70
413	560861.53	2173332.15
414	560839.88	2173334.43
415	560836.27	2173317.81
416	560868.27	2173288.30
417	560879.90	2173236.36
418	560883.69	2173224.61

618	560388.24	2173328.61
619	560315.23	2173208.21
620	560419.18	2173132.25
621	560380.26	2173077.30
622	560229.23	2172923.31
623	560188.26	2172833.81
624	560151.38	2172777.34
625	560148.28	2172718.34
626	560148.25	2172674.21
627	560122.80	2172685.47
628	560122.13	2172699.84
629	560110.21	2172683.81
630	560107.75	2172601.07
631	560078.92	2172689.61
632	560069.31	2172617.90
633	559973.75	2172669.21
634	559960.87	2172678.43
635	559918.77	2172661.30
636	559911.63	2172657.26
637	559911.61	2172639.44
638	559917.23	2172648.16
639	559920.16	2172647.31
640	559922.27	2172646.70
641	559931.09	2172635.72
642	559947.23	2172632.30
643	559974.04	2172634.74
644	560028.11	2172600.73
645	560035.53	2172665.65
646	560078.21	2172637.39
647	560085.48	2172684.28
648	560092.59	2172672.63
649	560098.83	2172685.78
650	560104.89	2172686.32
651	560120.11	2172679.61
652	560121.40	2172681.68
653	560144.39	2172679.60
654	560142.07	2172665.97
655	560143.31	2172664.46
656	560129.00	2172630.91
657	560143.36	2172689.73
658	560149.13	2172774.32
659	560148.27	2172774.49
660	560150.37	2172769.13
661	560148.93	2172767.79
662	560146.37	2172788.72
663	560148.79	2172767.62

664	560144.28	2172766.71
665	560135.72	2172769.44
666	560135.36	2172764.17
667	560129.18	2172761.97
668	560120.97	2172783.13
669	560119.12	2172787.46
670	560116.87	2172788.63
671	560115.82	2172788.30
672	560094.04	2172748.33
673	560083.94	2172746.82
674	560081.40	2172680.40
675	560028.35	2172681.53
676	560030.33	2172696.04
677	560003.15	2172708.28
678	559999.06	2172695.69
679	560003.51	2172679.86
680	559960.09	2171967.94
681	559969.44	2171921.96
682	559940.36	2171827.04
683	559932.45	2171822.31
684	559932.21	2171814.74
685	559919.99	2171796.50
686	559911.36	2171784.11
687	559909.09	2171783.63
688	559908.37	2171774.15
689	559932.25	2171845.67
690	559944.08	2171257.66
691	559901.24	2171251.63
692	559872.45	2171277.94
693	559866.15	2171280.70
694	559860.50	2171339.30
695	559804.48	2171343.82
696	559794.39	2171352.83
697	559782.73	2171348.44
698	559749.17	2171378.34
699	559700.34	2171425.32
700	559622.81	2171509.10
701	559606.28	2171515.34
702	559627.72	2171529.77
703	559621.26	2171540.78
704	559614.03	2171548.00
705	559606.93	2171551.50
706	559600.91	2171552.93
707	559593.68	2171559.76

711	558575.79	2171158.60
712	558565.66	2171159.84
713	558558.04	2171163.91
714	558489.97	2171618.60
715	558483.79	2171623.34
716	558481.73	2171631.25
717	558470.69	2171627.70
718	558465.85	2171764.25
719	558414.60	2171711.32
720	558365.90	2171744.73
721	558390.76	2171741.79
722	558370.24	2171778.63
723	558321.02	2171867.32
724	558319.43	2171884.31
725	558304.53	2171903.67
726	558291.66	2171908.98
727	558181.09	2172055.17
728	558179.87	2172047.43
729	558141.54	2172062.02
730	558141.03	2172071.08
731	558102.56	2172103.33
732	558141.48	2172133.19
733	558097.38	2172184.21
734	558031.95	2172306.93
735	558031.43	2172198.76
736	558054.47	2172367.17
737	558070.37	2172424.98
738	558060.22	2172427.58
739	558079.14	2172398.37
740	558065.33	2172384.73
741	558073.46	2172373.63
742	558035.09	2172381.52
743	558024.04	2172322.23
744	558087.30	2172397.68
745	558081.21	2172295.40
746	558063.37	2172280.22
747	558062.56	2172177.22
748	558050.40	2172182.33
749	558090.29	2172107.52
750	558079.33	2172116.29
751	558066.34	2172168.18
752	558065.13	2172065.01
753	558094.09	2172096.17
754	558147.64	2172031.91
755	558141.72	2172047.15
756	558185.80	2172032.79

757	558167.81	2172093.94
758	558133.49	2171896.30
759	558287.28	2171892.27
760	558301.76	2171870.24
761	558306.47	2171876.87
762	558383.40	2171724.42
763	558382.05	2171719.05
764	558399.33	2171893.60
765	558401.14	2171787.00
766	558420.88	2171678.88
767	558469.48	2171621.40
768	558563.77	2171545.65
769	558562.08	2171545.53
770	558573.24	2171523.05
771	558566.48	2171533.77
772	558567.20	2171515.08
773	558561.37	2171509.52
774	558561.16	2171510.21
775	558554.38	2171503.15
776	558531.74	2171505.63
777	558492.64	2171444.01
778	558472.63	2171438.80
779	558472.26	2171424.26
780	558339.26	2171146.30
781	558337.47	2171146.78
782	557984.37	2171065.52
783	557983.85	2171032.21
784	557976.37	2171048.45
785	557988.86	2171016.94
786	557925.90	2171034.13
787	557914.30	2171024.89
788	557923.05	2171011.36
789	557910.03	2170999.40
790	557906.07	2170992.52
791	557789.05	2170891.71
792	557773.37	2170895.82
793	557737.90	2170895.60
794	557748.27	2170870.63
795	557716.58	2170776.26
796	557695.54	2170543.01
797	557462.59	2170373.60
798	557462.83	2170384.75
799	557462.38	2170382.99
800	557463.33	2170382.87
801	557455.26	2170333.83
802	557449.77	2170335.13

803	557445.82	2170331.74
804	557328.47	2170364.89
805	557269.47	2170399.20
806	557221.70	2170435.33
807	557181.31	2170473.73
808	557148.84	2170514.67
809	557124.83	2170558.32
810	557102.79	2170604.88
811	557081.79	2170654.60
812	557061.01	2170707.89
813	557041.41	2170764.28
814	557024.31	2170824.73
815	557008.37	2170888.44
816	556993.20	2170954.13
817	556978.33	2171022.71
818	556963.95	2171094.69
819	556949.53	2171169.91
820	556935.93	2171247.23
821	556923.21	2171326.72
822	556911.27	2171408.61
823	556899.58	2171494.81
824	556887.73	2171584.31
825	556876.20	2171677.25
826	556864.48	2171773.95
827	556853.18	2171874.61
828	556842.54	2171979.60
829	556831.46	2172088.47
830	556820.67	2172201.13
831	556809.06	2172318.13
832	556797.62	2172439.73
833	556786.17	2172565.76
834	556774.84	2172696.54
835	556763.68	2172831.17
836	556752.03	2172970.72
837	556740.97	2173114.60
838	556730.24	2173263.38
839	556719.18	2173416.97
840	556708.39	2173575.83
841	556697.72	2173739.29
842	556687.47	2173907.84
843	556677.72	2174081.77
844	556668.03	2174261.25
845	556658.29	2174446.96
846	556648.23	2174638.03
847	556638.77	2174834.19
848	556629.09	2175035.33

849	556619.76	2175241.70
850	556611.65	2175453.58
851	556603.98	2175671.06
852	556596.94	2175894.31
853	556589.38	2176123.05
854	556582.79	2176357.42
855	556576.98	2176597.46
856	556571.00	2176843.32
857	556565.04	2177094.91
858	556559.13	2177352.01
859	556553.99	2177615.57
860	556548.58	2177885.43
861	556543.42	2178161.93
862	556538.69	2178444.87
863	556534.51	2178734.98
864	556530.46	2179031.73
865	556526.52	2179334.94
866	556522.08	2179644.34
867	556518.04	2179960.67
868	556514.76	2180283.12
869	556511.50	2180612.13
870	556508.38	2180948.34
871	556505.05	2181291.40
872	556501.24	2181641.81
873	556497.17	2181999.35
874	556493.09	2182364.17
875	556488.87	2182736.71
876	556484.38	2183117.13
877	556479.65	2183505.47
878	556474.13	2183901.77
879	556468.10	2184306.04
880	556461.96	2184718.04
881	556455.06	2185138.13
882	556448.04	2185565.30
883	556440.88	2186000.25
884	556433.47	2186443.41
885	556425.15	2186894.67
886	556416.66	2187354.32
887	556407.13	2187822.06
888	556397.41	2188298.33
889	556387.69	2188783.47
890	556377.90	2189276.75
891	556367.27	2189778.68
892	556356.01	2190289.91
893	556344.25	2190810.13
894	556331.46	2191340.07

895	556075.32	2168630.45
896	556127.46	2168610.11
897	556030.74	2168609.14
898	556021.33	2168627.91
899	556024.44	2168626.45
900	556011.33	2168658.16
901	556006.65	2168653.92
902	556079.73	2168710.48
903	556030.83	2168710.91
904	556075.10	2168722.33
905	556074.20	2168723.10
906	556033.32	2168761.73
907	556056.22	2168761.18
908	556054.04	2168766.78
909	556053.13	2168766.32
910	556036.43	2168807.34
911	556037.39	2168801.77
912	556034.21	2168806.42
913	556033.31	2168807.99
914	556011.62	2168833.56
915	556012.92	2168833.69
916	556003.99	2168871.91
917	556003.09	2168971.48
918	556070.17	2168945.82
919	556033.77	2168947.09
920	556073.10	2168964.30
921	556070.93	2168981.48
922	556077.43	2168953.87
923	556029.79	2168983.27
924	556081.28	2169107.79
925	556081.99	2169101.80
926	556095.33	2169183.37
927	556014.49	2169129.37
928	556006.02	2169141.52
929	556099.60	2169149.21
930	556095.45	2169371.83
931	556095.33	2169383.74
932	556093.70	2169512.82
933	556034.62	2169514.00
934	556070.83	2169514.28
935	556074.83	2169533.36
936	556032.93	2169704.44
937	556073.36	2169702.86
938	556091.44	2169973.32
939	556073.64	2169977.94
940	556073.53	2170028.64

941	556074.84	2170051.33
942	556059.78	2170126.28
943	556098.24	2170273.06
944	557007.39	2170335.68
945	557027.28	2170347.37
946	557069.84	2170352.33
947	557033.10	2170347.33
948	557443.95	2170314.28
949	557441.66	2170305.99
950	557458.46	2170301.84
951	557459.86	2170310.18
952	557497.44	2170399.44
953	557498.09	2170394.59
954	557509.58	2170390.34
955	557318.24	2170393.39
956	557330.81	2170301.05
957	557331.00	2170302.04
958	557811.41	2170387.10
959	557609.96	2170279.30
960	557621.27	2170282.68
961	557628.22	2170282.44
962	557641.11	2170286.65
963	557657.85	2170281.73
964	557642.73	2170281.21
965	557634.89	2170074.25
966	557642.30	2170084.31
967	557636.53	2170089.01
968	557630.87	2170089.46
969	557625.21	2169984.09
970	557639.48	2169982.20
971	557632.72	2169911.05
972	557631.73	2169911.18
973	557624.77	2169958.50
974	557625.78	2168858.37
975	557617.06	2169792.65
976	557611.89	2169783.32
977	557369.74	2169785.44
978	557399.92	2169750.04
979	557624.30	2169730.10
980	557663.33	2169664.34
981	557602.77	2169662.17
982	557621.39	2169644.23
983	557653.49	2169657.87
984	557636.51	2169663.33
985	557620.45	2169679.82
986	557639.76	2169762.54

987	557622.40	2170782.10
988	557624.43	2170791.40
989	557622.04	2170791.99
990	557641.43	2170996.33
991	557641.50	2170996.47
992	557640.40	2170997.18
993	557650.04	2171007.94
994	557649.41	2171007.99
995	557654.53	2171007.38
996	557655.13	2171007.33
997	557659.09	2171012.22
998	557666.00	2171011.73
999	557675.11	21710170.95
1000	557675.80	21710166.94
1001	557769.48	21710199.53
1002	557809.67	21710162.28
1003	557823.37	21710190.94
1004	557840.63	21710179.41
1005	557849.63	21710161.62
1006	557872.99	21710161.61
1007	557873.11	21710167.02
1008	557872.99	21710193.91
1009	557871.59	21710195.06
1010	557885.90	21710199.07
1011	557885.49	21710200.11
1012	557883.38	21710184.32
1013	557859.37	21710184.32
1014	557817.18	21710183.81
1015	557854.62	21710183.33
1016	557885.83	21710178.09
1017	557985.14	21710176.49
1018	557884.26	21710175.41
1019	557882.80	21710174.32
1020	557880.73	21710173.50
1021	557794.19	21710173.90
1022	557677.09	21710183.14
1023	557676.31	21710179.93
1024	557666.39	21710176.73
1025	557660.38	21710209.16
1026	557671.37	21710202.87
1027	557671.40	21710212.48
1028	557670.67	21710228.28
1029	557671.09	21710233.81
1030	557655.72	21710232.47
1031	557649.88	21710264.00
1032	557641.94	21710290.65

1033	557613.09	21710295.30
1034	557612.33	21710292.01
1035	557619.33	21710309.29
1036	557613.12	21710314.57
1037	557483.65	21710327.82
1038	557464.39	21710331.03
1039	557459.11	21710332.56
1040	557467.18	21710341.60
1041	557469.04	21710342.34
1042	557468.17	21710343.16
1043	557484.82	21710366.22
1044	557494.25	21710377.08
1045	557490.88	21710379.31
1046	557612.30	21710537.91
1047	557733.60	21710769.12
1048	557763.34	21710841.51
1049	557934.06	21710996.18
1050	557939.94	21711000.81
1051	558003.06	21710816.52
1052	558084.41	21710812.00
1053	558095.73	21710802.72
1054	558093.70	21710802.41
1055	558143.87	21710774.63
1056	558146.12	21710768.12
1057	558159.34	21710754.57
1058	558169.98	21710759.08
1059	558183.63	21710746.91
1060	558156.37	21710691.41
1061	558122.78	21710623.40
1062	558113.09	21710607.87
1063	558110.04	21710594.09
1064	558116.92	21710589.47
1065	558134.16	21710558.10
1066	558437.07	21710547.86
1067	558646.92	21710541.89
1068	558583.41	21710537.31
1069	558584.57	21710536.20
1070	558802.52	21710586.67
1071	558839.16	21710552.46
1072	558962.10	21710532.04
1073	559081.66	21710530.23
1074	559060.95	21710530.31
1075	559060.46	21710524.44
1076	559061.46	21710524.38
1077	559059.90	21710516.62
1078	559033.32	21710506.84

1079	599035.53	2170204.19
1080	599059.63	2170202.70
1081	599057.13	2170187.32
1082	599059.11	2170167.21
1083	599041.04	2170191.27
1084	599079.43	2170181.93
1085	599075.62	2170170.87
1086	599088.29	2170183.46
1087	599089.39	2170169.21
1088	599095.31	2170184.24
1089	599100.98	2170159.90
1090	599144.97	2170111.33
1091	599148.54	2170103.30
1092	599159.44	2170081.24
1093	599207.37	2169991.00
1094	599248.21	2169956.22
1095	599271.07	2169894.03
1096	599292.25	2169838.40
1097	599298.63	2169817.81
1098	599305.02	2169813.90
1099	599307.93	2169798.31
1100	599324.19	2169789.74
1101	599323.53	2169818.05
1102	599359.74	2169845.31
1103	599392.06	2169801.90
1104	599360.84	2169853.28
1105	599320.70	2170001.14
1106	599173.16	2170089.72
1107	599108.03	2170193.29
1108	599081.91	2170193.68
1109	599064.82	2170204.55
1110	599065.03	2170207.87
1111	599084.03	2170207.16
1112	599065.44	2170224.03
1113	599066.44	2170229.95
1114	599046.49	2170229.81
1115	599065.93	2170229.89
1116	599066.08	2170231.67
1117	599082.47	2170230.43
1118	599183.49	2170232.90
1119	599209.12	2170231.54
1120	599209.19	2170232.01
1121	599225.38	2170230.61
1122	599229.54	2170229.49
1123	599232.54	2170233.60
1124	599293.87	2170211.74

1125	599341.88	2170207.95
1126	599379.87	2170238.29
1127	599303.01	2170418.16
1128	599388.40	2170514.32
1129	599387.78	2170501.07
1130	599388.66	2170499.46
1131	599617.74	2170477.90
1132	599625.64	2170482.05
1133	599606.98	2170491.43
1134	599633.88	2170515.98
1135	599738.25	2170551.30
1136	599780.48	2170481.69
1137	599793.88	2170480.38
1138	599800.35	2170518.54
1139	599851.07	2170533.29
1140	599790.51	2170500.75
1141	599745.99	2170580.88
1142	599733.03	2170576.65
1143	599734.37	2170567.08
1144	599817.23	2170543.15
1145	599855.05	2170547.10
1146	599824.76	2170537.72
1147	599808.95	2170538.69
1148	599860.06	2170304.33
1149	599770.68	2170517.31
1150	599573.59	2170521.80
1151	599880.79	2170537.71
1152	599541.81	2170524.21
1153	599541.18	2170507.49
1154	599564.80	2170252.05
1155	599334.54	2170227.07
1156	599255.51	2170242.77
1157	599253.88	2170244.62
1158	599306.14	2170244.90
1159	599194.16	2170246.84
1160	599072.76	2170251.54
1161	599073.48	2170260.17
1162	599059.53	2170261.33
1163	599053.59	2170230.13
1164	598848.31	2170287.71
1165	598830.92	2170297.33
1166	598826.98	2170354.09
1167	598147.54	2170575.07
1168	598132.38	2170605.54
1169	598193.81	2170688.92
1170	598194.98	2170723.34

1171	558197.20	2170722.85
1172	558209.25	2170729.09
1173	558217.65	2170740.46
1174	558194.54	2170754.73
1175	558192.11	2170759.64
1176	558190.20	2170751.81
1177	558189.67	2170750.97
1178	558173.33	2170761.09
1179	558175.58	2170763.04
1180	558168.38	2170765.34
1181	558172.69	2170772.33
1182	558191.43	2170822.67
1183	558231.71	2170839.15
1184	558334.34	2170858.44
1185	558333.24	2170840.23
1186	558334.63	2170823.39
1187	558340.85	2170817.60
1188	558364.82	2170901.19
1189	558371.87	2170908.24
1190	558375.30	2170894.61
1191	558387.31	2170918.39
1192	558363.54	2170895.96
1193	558397.47	2170920.20
1194	558343.60	2170845.30
1195	558344.41	2170841.25
1196	558341.83	2170843.72
1197	558344.60	2170846.50
1198	558324.98	2170866.69
1199	558314.63	2170858.74
1200	558307.07	2170844.93
1201	558309.72	2170842.24
1202	558177.70	2170813.75
1203	558155.42	2170777.78
1204	558149.78	2170781.29
1205	558145.69	2170779.39
1206	558111.67	2170806.62
1207	558109.01	2170817.13
1208	558100.35	2170825.11
1209	558080.17	2170830.64
1210	557940.13	2170808.33
1211	557938.24	2171011.80
1212	558019.42	2171209.28
1213	558021.13	2171207.33
1214	558231.27	2171215.82
1215	558125.37	2171123.04
1216	558248.04	2171237.54

1217	558241.27	2171242.31
1218	558308.66	2171291.42
1219	558463.98	2171414.72
1220	558411.87	2171391.24
1221	558455.04	2171388.37
1222	558483.09	2171394.31
1223	558470.71	2171403.34
1224	558563.88	2171428.85
1225	558554.54	2171431.25
1226	558583.71	2171431.23
1227	558584.53	2171482.73
1228	558567.38	2171490.08
1229	558555.77	2171489.08
1230	558565.30	2171506.15
1231	558584.80	2171506.84
1232	558570.86	2171512.23
1233	558570.78	2171511.59
1234	558575.87	2171516.90
1235	558579.14	2171517.59
1236	558579.73	2171522.33
1237	558587.50	2171522.70
1238	558588.36	2171524.65
1239	558594.40	2171513.91
1240	558597.73	2171515.24
1241	558601.11	2171512.00
1242	558601.80	2171512.73
1243	558604.83	2171508.82
1244	558604.74	2171509.10
1245	558607.78	2171508.83
1246	558608.45	2171508.35
1247	558692.38	2171424.97
1248	558746.80	2171374.55
1249	558779.40	2171344.71
1250	558782.79	2171341.69
1251	558862.86	2171270.15
1252	558861.86	2171267.31
1253	558897.73	2171238.33
1254	558952.84	2171142.33
1255	559023.30	2171346.68
1256	559069.31	2171396.99
1257	559053.19	2171651.05
1258	559075.48	2171763.22
1259	559310.24	2171769.51
1260	559307.15	2171776.18
1261	559324.36	2171790.11
1262	559334.17	2171778.48

1263	599335.98	2171773.06
1264	599339.97	2171771.82
1265	599339.98	2171772.23
1266	599339.99	2171811.37
1267	599417.79	2171907.33
1268	599473.84	2171957.43
1269	599477.32	2171962.63
1270	599490.70	2171971.63
1271	599526.81	2172067.93
1272	599549.87	2172076.80
1273	599549.88	2172076.80
1274	599591.88	2172095.81
1275	599593.75	2172095.21
1276	599570.03	2172072.87
1277	599500.75	2172056.49
1278	599428.41	2172047.28
1279	599431.99	2172037.31
1280	599433.93	2172038.46
1281	599434.31	2172037.52
1282	599437.33	2172038.78
1283	599437.37	2172038.71
1284	599443.33	2172042.98
1285	599443.92	2172042.03
1286	599443.74	2172043.13
1287	599441.38	2172044.08
1288	599451.82	2172035.40
1289	599454.08	2172039.61
1290	599454.95	2172039.64
1291	599485.81	2172087.91
1292	599487.79	2172081.56
1293	599539.24	2172029.72
1294	599564.29	2172090.93
1295	599566.03	2172091.21
1296	599593.38	2172120.43
1297	599413.09	2172007.44
1298	599471.84	2172033.83
1299	599801.31	2172323.83
1300	599873.71	2172241.49
1301	599848.32	2172219.22
1302	599835.84	2172166.46
1303	599821.33	2172147.36
1304	599846.35	2171943.65
1305	599819.41	2171967.13
1306	599821.24	2171977.36
1307	599811.26	2171992.14
1308	599809.35	2171980.77

1309	599893.03	2172003.38
1310	599883.21	2171995.27
1311	599898.13	2171984.20
1312	599896.98	2171987.43
1313	599847.98	2171915.81
1314	599838.93	2172131.64
1315	599898.08	2172180.12
1316	599868.31	2172285.28
1317	599863.13	2172227.67
1318	599890.51	2172222.27
1319	599883.96	2172206.84
1320	599724.25	2172399.94
1321	599718.40	2172399.83
1322	599820.97	2172152.76
1323	599814.28	2172339.18
1324	599833.20	2172331.14
1325	599818.23	2172334.18
1326	599893.82	2171976.71
1327	599888.32	2171881.66
1328	599889.51	2171883.38
1329	599882.14	2171839.50
1330	599893.23	2171800.30
1331	599882.38	2171792.76
1332	599843.03	2171737.13
1333	599837.27	2171703.90
1334	599833.22	2171658.05
1335	599811.12	2171680.31
1336	599816.88	2171652.75
1337	599840.11	2171692.67
1338	599839.36	2171640.34
1339	599852.06	2171646.32
1340	599842.30	2171667.04
1341	599840.16	2171668.04
1342	599843.24	2171701.38
1343	599837.54	2171729.83
1344	599864.66	2171742.09
1345	599843.86	2171797.13
1346	599818.57	2171792.63
1347	599819.24	2171792.67
1348	599831.17	2171783.01
1349	599839.84	2171781.52
1350	599832.93	2171780.89
1351	599847.30	2171721.02
1352	599836.41	2171718.73
1353	599841.36	2171705.40
1354	599873.33	2171709.44

1353	581388.63	2171697.32
1354	581387.37	2171698.06
1357	581889.27	2171678.49
1358	581704.85	2171617.43
1359	581337.47	2171408.31
1360	582280.32	2171383.88
1361	582347.31	2171471.30
1362	582881.37	2171328.83
1363	582883.13	2171328.79
1364	582702.88	2171333.99
1365	582711.02	2171310.33
1366	582711.83	2171308.28
1367	582731.33	2171313.29
1368	582733.63	2171317.37
1369	582728.02	2171338.28
1370	582717.83	2171333.03
1371	582598.87	2171307.32
1372	582583.47	2171303.44
1373	582578.03	2171303.05
1374	582571.66	2171303.91
1375	582567.86	2171300.68
1376	582582.38	2171488.23
1377	582541.76	2171488.74
1378	582178.74	2171411.85
1379	582142.88	2171425.68
1380	581723.03	2171633.08
1381	581617.04	2171698.37
1382	581606.29	2171763.39
1383	581582.01	2171761.23
1384	581591.18	2171761.39
1385	581590.52	2171761.24
1386	581579.09	2171711.48
1387	581579.77	2171712.19
1388	581578.79	2171713.07
1389	581584.33	2171729.58
1390	581574.53	2171738.23
1391	581372.03	2171735.43
1392	581580.10	2171743.68
1393	581546.53	2171754.23
1394	581533.70	2171755.01
1395	581324.29	2171753.19
1396	581469.46	2171772.97
1397	581450.06	2171789.98
1398	581435.11	2171793.90
1399	581433.93	2171788.00
1400	581421.90	2171798.85

1401	581422.37	2171797.48
1402	581417.86	2171801.63
1403	581420.51	2171804.37
1404	581387.22	2171832.13
1405	581318.81	2171878.31
1406	581300.84	2171884.79
1407	581390.77	2171904.89
1408	581353.72	2171908.10
1409	581463.83	2172017.30
1410	581432.70	2172028.02
1411	581401.98	2172035.72
1412	581403.71	2172040.68
1413	581422.17	2172052.21
1414	581421.80	2172053.10
1415	581440.48	2172066.43
1416	581443.37	2172064.59
1417	581466.18	2172076.91
1418	581453.38	2172083.19
1419	581445.41	2172094.31
1420	581424.38	2172122.93
1421	581413.51	2172146.21
1422	581423.44	2172166.24
1423	581340.70	2172188.05
1424	581816.85	2172288.34
1425	581880.10	2172387.73
1426	582067.29	2172443.33
1427	582113.94	2172486.12
1428	582146.30	2172528.90
1429	582181.28	2172570.41
1430	582251.83	2172618.89
1431	582446.79	2172689.81
1432	582488.09	2172713.00
1433	582592.44	2172768.47
1434	582805.78	2172864.30
1435	582683.58	2172872.72
1436	582888.82	2172911.39
1437	582878.53	2172908.30
1438	582955.02	2172957.38
1439	582953.44	2172967.64
1440	582961.11	2172987.96
1441	582980.32	2172992.00
1442	582944.23	2172987.49
1443	582939.56	2172987.52
1444	582918.18	2172970.47
1445	582933.13	2172988.38
1446	582934.14	2172988.69

1447	582928,47	2174049,61
1448	582928,47	2174049,55
1449	582928,73	2174080,47
1450	582941,26	2174088,79
1451	582940,32	2174100,32
1452	582955,73	2174100,03
1453	582926,09	2174172,68
1454	582920,63	2174207,66
1455	582991,72	2174313,08
1456	583005,43	2174311,71
1457	583015,79	2174315,39
1458	583077,97	2174349,03
1459	583071,59	2174359,34
1460	583070,32	2174368,17
1461	583082,17	2174375,81
1462	583086,97	2174372,33
1463	583107,37	2174389,13
1464	583435,45	2174445,36
1465	583529,18	2174456,43
1466	583573,74	2174408,13
1467	583625,23	2174365,44
1468	583618,11	2174383,45
1469	583637,09	2174411,24
1470	583635,37	2174413,01
1471	583637,59	2174418,73
1472	583636,79	2174419,34
1473	583645,96	2174431,27
1474	583646,73	2174430,66
1475	583647,23	2174432,12
1476	583777,91	2174331,26
1477	583812,61	2174298,64
1478	583833,37	2174365,41
1479	583861,39	2174315,18
1480	583974,26	2174398,42
1481	583981,38	2174386,76
1482	583995,32	2174389,30
1483	584011,54	2174394,35
1484	584010,54	2174394,25
1485	584050,95	2174299,55
1486	584050,16	2174298,97
1487	584152,18	2174180,91
1488	584235,62	2174122,57
2327	584294,60	2174141,73
2328	584361,29	2174133,78
2329	584399,06	2174123,16
1489	584338,09	2174058,80

1490	584424,74	2174089,24
1491	584565,92	2174121,90
1492	584624,38	2174006,19
1493	584709,31	2174006,48
1494	584831,41	2173951,34
1495	584865,92	2173938,02
1496	584666,37	2173936,63
1497	584667,28	2173935,38
1498	584670,37	2173931,39
1499	584681,71	2173947,75
1500	584692,16	2173943,10
1501	584713,93	2173965,60
1502	584729,32	2173981,62
1503	584741,13	2173969,10
1504	584783,01	2173987,02
1505	584794,06	2173982,33
1506	584816,63	2173946,92
1507	584824,67	2173932,81
1508	584830,22	2173922,95
1509	584794,07	2173906,18
1510	584794,88	2173904,68
1511	584833,19	2173919,31
1512	584908,85	2173862,74
1513	584924,34	2173856,08
1514	584929,01	2173849,21
1515	584943,94	2173844,88
1516	585069,15	2173713,38
1517	585070,91	2173715,44
1518	585077,43	2173807,67
1519	585074,72	2173861,07
1520	585083,55	2173865,83
1521	585104,04	2173873,43
1522	585112,62	2173876,61
1523	585108,43	2173876,72
1524	585104,74	2173877,64
1525	585100,33	2173870,69
1526	585097,76	2173884,63
1527	585664,82	2173904,61
1528	585746,79	2173815,97
1529	585748,72	2173925,45
1530	585773,61	2173910,27
1531	585768,75	2173932,93
1532	585765,36	2173941,96
1533	585764,27	2173941,68
1534	585760,71	2173941,30
1535	585761,98	2173941,74

1534	565766.14	2173972.41
1537	565773.24	2173978.65
1538	565785.37	2174024.22
1539	565781.35	2174018.71
1540	565781.74	2174023.89
1541	565797.40	2174025.66
1542	565793.95	2174028.14
1543	565836.43	2174133.60
1544	565840.73	2174139.31
1545	565843.31	2174301.30
1546	565854.36	2174323.75
1547	565826.63	2174470.71
1548	565830.85	2174478.90
1549	565824.60	2174434.90
1550	565891.33	2174518.04
1551	565813.22	2174533.50
1552	565846.44	2174559.56
1553	565835.06	2174560.33
1554	565864.82	2174591.19
1555	565853.77	2174593.76
1556	565831.43	2174632.45
1557	565772.53	2174698.69
1558	565775.76	2174706.40
1559	565843.73	2174766.28
1560	565856.33	2174798.18
1561	565979.32	2174806.44
1562	565977.69	2174819.07
1563	565895.33	2174846.71
1564	566001.72	2174842.63
1565	566015.38	2174864.84
1566	566003.60	2174866.36
1567	566014.71	2174893.70
1568	566028.18	2174908.18
1569	566067.08	2174942.36
1570	566089.03	2174963.63
1571	566132.90	2175003.96
1572	566154.83	2175024.42
1573	566229.83	2175093.48
1574	566311.53	2175008.44
1575	566303.53	2175186.51
1576	566334.09	2175099.37
1577	566823.17	2175649.54
1578	566543.24	2175028.14
1579	566648.07	2175630.82
1580	566665.19	2175610.85
1581	566663.91	2175611.34

1582	566673.21	2175609.63
1583	566672.46	2175662.95
1584	566738.37	2174920.75
1585	566731.08	2174921.44
1586	566779.46	2174891.48
1587	566777.33	2174889.43
1588	566845.46	2174837.49
1589	566873.52	2174792.11
1590	566913.50	2174853.25
1591	566949.94	2174876.98
1592	566977.68	2174852.60
1593	567059.52	2174939.64
1594	567082.33	2174966.21
1595	567111.02	2174963.13
1596	567309.68	2175042.13
1597	567341.21	2175146.54
1598	567439.47	2175219.14
1599	567536.59	2175371.33
1600	567542.26	2175391.71
1601	567533.50	2175400.64
1602	567543.41	2175410.38
1603	567603.39	2175500.70
1604	567732.89	2175660.49
1605	567741.35	2175665.83
1606	567755.18	2175673.23
1607	567740.21	2175683.83
1608	567724.88	2175698.01
1609	567707.81	2175708.06
1610	567708.28	2175706.68
1611	567694.87	2175787.47
1612	567610.47	2175794.50
1613	567604.86	2175793.96
1614	567613.37	2175813.92
1615	567621.38	2175836.42
1616	567630.89	2175829.84
1617	567637.54	2175831.41
1618	567671.50	2175874.84
1619	567667.33	2175877.36
1620	567769.03	2176005.03
1621	567779.21	2176005.83
1622	567780.56	2176017.33
1623	567772.87	2176024.17
1624	567764.64	2176014.23
1625	567735.05	2176035.41
1626	567746.42	2176045.90
1627	567754.16	2176046.83

1628	567119.29	2176128.00
1629	567221.24	2176130.36
1630	567328.06	2176132.92
1631	567438.21	2176135.31
1632	567554.97	2176137.49
1633	567669.94	2176139.78
1634	567746.94	2176141.10
1635	567851.57	2176142.41
1636	567920.13	2176143.44
1637	568024.69	2176144.08
1638	568140.99	2176145.67
1639	568248.71	2176146.99
1640	568259.38	2176148.99
1641	568259.65	2176150.99
1642	568314.32	2176152.18
1643	568391.10	2176153.79
1644	568393.00	2176155.69
1645	568464.85	2176157.68
1646	568403.32	2176158.51
1647	568424.29	2176161.97
1648	568434.67	2176165.88
1649	568452.46	2176167.63
1650	568457.36	2176173.49
1651	568475.59	2176185.33
1652	568476.53	2176184.70
1653	568489.97	2176193.84
1654	568535.61	2176198.13
1655	568571.12	2176200.09
1656	568716.49	2176211.62
1657	568669.30	2176228.84
1658	568774.15	2176234.05
1659	568805.79	2176217.54
1660	568828.23	2176217.81
1661	568834.48	2176204.68
1662	568857.27	2176219.67
1663	568846.27	2176237.16
1664	568849.59	2176238.81
1665	568840.33	2176253.18
1666	568837.84	2176251.58
1667	568833.54	2176245.08
1668	568822.57	2176238.10
1669	568816.95	2176243.45
1670	568807.17	2176233.38
1671	568791.77	2176233.11
1672	568795.34	2176227.40
1673	568789.17	2176239.87

1674	568758.90	2176249.37
1675	568759.79	2176249.58
1676	568759.70	2176258.64
1677	568860.77	2177182.99
1678	568867.39	2177182.68
1679	568889.56	2177185.89
1680	568865.90	2177306.18
1681	568915.70	2177388.58
1682	568914.95	2177405.62
1683	568929.34	2177375.76
1684	568987.41	2177429.52
1685	568972.57	2177455.98
1686	568978.84	2177522.27
1687	568959.59	2177541.81
1688	568969.17	2177658.27
1689	568970.11	2177682.44
1690	568974.49	2177673.09
1691	568975.56	2177670.28
1692	568981.56	2177671.32
1693	568981.48	2177687.73
1694	568989.59	2177690.62
1695	568983.48	2177752.45
1696	568984.76	2177784.30
1697	568985.80	2177784.30
1698	568981.17	2177784.52
1699	568988.84	2177819.53
1700	568992.46	2177879.83
1701	570014.77	2177895.24
1702	570128.58	2177958.04
1703	570128.94	2177959.34
1704	570133.29	2177941.94
1705	570133.71	2177941.53
1706	570153.76	2177940.38
1707	570124.23	2177899.06
1708	570065.68	2177814.09
1709	570054.13	2177803.78
1710	570045.92	2177790.93
1711	569987.04	2177736.93
1712	569964.20	2177718.00
1713	569967.26	2177714.27
1714	569990.46	2177733.31
1715	570029.00	2177692.55
1716	570079.13	2177622.16
1717	570011.95	2177602.81
1718	570054.80	2177598.78
1719	569998.17	2177485.80

1720	589391.99	2177433.32
1721	589415.39	2177434.38
1722	589434.29	2177427.49
1723	589403.33	2177419.71
1724	589494.99	2177423.09
1725	589479.87	2177384.18
1726	589426.39	21771145.07
1727	589433.11	2177136.37
1728	589461.54	2176899.28
1729	589433.48	2176636.38
1730	589428.31	2176636.83
1731	589416.77	2176646.00
1732	589418.85	2176645.73
1733	589416.33	2176643.03
1734	589416.33	2176636.09
1735	589415.00	2176628.46
1736	589413.42	2176622.83
1737	589414.00	2176622.37
1738	589426.76	2176629.04
1739	589433.27	2176627.93
1740	589431.32	2176573.00
1741	589433.19	2176572.68
1742	589436.52	2176539.74
1743	589443.70	2176546.26
1744	589440.86	2176533.96
1745	589433.16	2176533.19
1746	589405.95	2176481.76
1747	589400.29	2176465.35
1748	589394.36	2176432.67
1749	589412.41	2176444.30
1750	589413.33	2176447.25
1751	589713.46	2176312.48
1752	589709.21	2176303.16
1753	589703.73	2176224.83
1754	589690.57	2176210.07
1755	589684.59	2176193.61
1756	589687.43	2176182.64
1757	589660.13	2176140.84
1758	589659.23	2176135.04
1759	589642.33	2176116.38
1760	589637.24	2176108.28
1761	589532.46	2175976.38
1762	589531.04	2175971.45
1763	589533.32	2175949.60
1764	589527.24	2175952.19
1765	589533.08	2175933.84

1766	589513.49	2175916.47
1767	589434.78	2175877.38
1768	589438.33	2175820.74
1769	589422.09	2175810.24
1770	589408.24	2175787.39
1771	589400.94	2175783.28
1772	589409.97	2175758.16
1773	589371.68	2175670.30
1774	589332.12	2175667.76
1775	589333.79	2175609.46
1776	589360.67	2175648.19
1777	589373.01	2175513.65
1778	589372.40	2175511.41
1779	589376.91	2175480.24
1780	589379.94	2175460.12
1781	589383.34	2175432.98
1782	589376.48	2175431.23
1783	589339.41	2175419.60
1784	589379.32	2175389.09
1785	589383.34	2175380.04
1786	589430.82	2175335.92
1787	589363.86	2175207.36
1788	589365.01	2175200.10
1789	589345.12	2175160.13
1790	589377.30	2175181.04
1791	589331.09	2175149.31
1792	589315.81	2175148.25
1793	589316.09	2175144.60
1794	589300.56	2175124.67
1795	589388.86	2174987.52
1796	589384.13	2174946.23
1797	589743.23	2174795.79
1798	589809.35	2174583.84
1799	589806.73	2174586.60
1800	589596.91	2174577.29
1801	589598.37	2174566.30
1802	589583.23	2174552.96
1803	589565.81	2174547.00
1804	589575.66	2174540.21
1805	589576.83	2174541.35
1806	589573.79	2174533.44
1807	589565.86	2174544.76
1808	589522.72	2174576.25
1809	589501.92	2174526.28
1810	589569.60	2174338.23
1811	589266.74	2174333.93

1812	568134.87	2174289.60
1813	568117.18	2174172.85
1814	567944.78	2174168.07
1815	567833.21	2174157.89
1816	567830.79	2174103.47
1817	567833.68	2174094.13
1818	567894.87	2174088.96
1819	567861.49	2174082.48
1820	567900.82	2174053.20
1821	567902.82	2174087.48
1822	567916.18	2174101.48
1823	567893.72	2174108.52
1824	567942.29	2174142.11
1825	567954.94	2174137.28
1826	567971.53	2174119.46
1827	567970.78	2174118.84
1828	568023.23	2174024.98
1829	568002.69	2173999.88
1830	567804.29	2173836.56
1831	567788.07	2173818.94
1832	567776.54	2173800.88
1833	567730.33	2173783.88
1834	567689.19	2173712.39
1835	567641.38	2173684.07
1836	567634.18	2173680.53
1837	567603.37	2173670.56
1838	567404.33	2173592.33
1839	567339.14	2173581.78
1840	567339.18	2173580.89
1841	567301.82	2173588.62
1842	567361.58	2173589.62
1843	567257.43	2173556.95
1844	567221.61	2173550.31
1845	567084.32	2173581.93
1846	567088.99	2173531.28
1847	567088.89	2173525.88
1848	567078.03	2173523.90
1849	566957.03	2173518.09
1850	566899.22	2173548.15
1851	566834.24	2173552.47
1852	566844.27	2173489.47
1853	566840.98	2173503.87
1854	566819.82	2173488.96
1855	566811.20	2173482.81
1856	566831.37	2173457.88
1857	566832.44	2173487.08

1858	566439.87	2173372.82
1859	566434.37	2173372.79
1860	566416.88	2173347.07
1861	566048.58	2173361.78
1862	566027.08	2173183.84
1863	566017.29	2173157.58
1864	565990.02	2173152.72
1865	565981.22	2173146.48
1866	565968.84	2173137.82
1867	565974.42	2173116.83
1868	566004.02	2173129.88
1869	566013.37	2173357.83
1870	566453.72	2173346.94
1871	566465.28	2173354.84
1872	566463.88	2173381.78
1873	566624.42	2173471.79
1874	566636.81	2173488.80
1875	566662.02	2173488.10
1876	566824.13	2173536.59
1877	566881.48	2173534.11
1878	566945.88	2173551.74
1879	566967.83	2173506.43
1880	566977.71	2173504.08
1881	567080.34	2173508.47
1882	567244.56	2173538.34
1883	567245.17	2173535.30
1884	567238.95	2173538.11
1885	567262.38	2173551.22
1886	567388.48	2173553.87
1887	567361.98	2173545.52
1888	567382.74	2173559.47
1889	567410.82	2173578.17
1890	567610.55	2173656.76
1891	567760.95	2173752.41
1892	567800.64	2173807.96
1893	567814.81	2173825.21
1894	568013.71	2173890.58
1895	568040.94	2174067.91
1896	568000.65	2174108.87
1897	568083.16	2174108.94
1898	567984.39	2174119.34
1899	567983.47	2174112.83
1900	567974.69	2174123.50
1901	567973.92	2174122.88
1902	567959.73	2174140.10
1903	567980.50	2174140.74

1904	587956.07	2174146.43
1905	588125.27	2174255.56
1906	588343.43	2174382.47
1907	588509.79	2174520.83
1908	588619.22	2174671.41
1909	588631.80	2174836.80
1910	588641.47	2174916.32
1911	588691.43	2174992.13
1912	588711.79	2175079.97
1913	588728.12	2175165.89
1914	588763.82	2175259.07
1915	588774.54	2175312.20
1916	588777.42	2175380.71
1917	588781.81	2175450.02
1918	588792.63	2175522.13
1919	588799.82	2175524.01
1920	588793.93	2175528.71
1921	588782.73	2175537.20
1922	588789.23	2175543.37
1923	588790.66	2175541.88
1924	588779.37	2175510.60
1925	588700.90	2175498.32
1926	588706.37	2175491.05
1927	588660.14	2175468.74
1928	588634.97	2175468.91
1929	588541.38	2175411.18
1930	588482.15	2175410.92
1931	588482.33	2175417.33
1932	588491.64	2175418.84
1933	588488.38	2175412.58
1934	588440.01	2175429.71
1935	588333.18	2175456.70
1936	588349.61	2175458.08
1937	588369.34	2175497.39
1938	588383.95	2175496.65
1939	588390.03	2175498.80
1940	588384.72	2175521.51
1941	588447.63	2175537.67
1942	588403.34	2175494.70
1943	588402.76	2175425.93
1944	588395.29	2175428.23
1945	588392.72	2175430.79
1946	588386.53	2175433.27
1947	588384.91	2175460.06
1948	588391.97	2175459.73
1949	588390.51	2175483.14

1950	588374.28	2175626.55
1951	588380.15	2175627.22
1952	588375.37	2175641.13
1953	588389.78	2175635.39
1954	588411.24	2175784.82
1955	588429.12	2175778.98
1956	588436.50	2175796.32
1957	588445.36	2175889.88
1958	588518.23	2175908.92
1959	588522.73	2175899.30
1960	588535.16	2175914.48
1961	588542.47	2175909.63
1962	588548.23	2175915.04
1963	588546.96	2175914.30
1964	588536.04	2175928.08
1965	588537.76	2175930.05
1966	588546.96	2175937.21
1967	588548.33	2175939.27
1968	588546.00	2175940.82
1969	588536.22	2175958.24
1970	588562.50	2175958.02
1971	588633.09	2176098.82
1972	588634.40	2176094.33
1973	588669.32	2176124.83
1974	588676.01	2176123.96
1975	588703.98	2176171.19
1976	588732.91	2176267.40
1977	588729.07	2176276.33
1978	588731.28	2176274.30
1979	588729.27	2176293.34
1980	588735.93	2176334.07
1981	588715.54	2176277.03
1982	588420.54	2176451.74
1983	588493.20	2176478.77
1984	588446.86	2176508.87
1985	588445.80	2176507.34
1986	588455.48	2176519.90
1987	588446.01	2176531.22
1988	588445.11	2176531.64
1989	588451.77	2176546.23
1990	588452.68	2176548.31
1991	588453.22	2176547.00
1992	588456.71	2176545.40
1993	588470.23	2176571.86
1994	588456.43	2176579.54
1995	588451.44	2176681.79

1996	569473.33	2178194.46
1997	569531.89	2177124.21
1998	569583.30	2177198.82
1999	569585.67	2177197.39
2000	569581.41	2177198.24
2001	569603.16	2177199.65
2002	569608.79	2177468.24
2003	570024.79	2177583.51
2004	570065.22	2177588.95
2005	570084.24	2177603.98
2006	570093.18	2177694.23
2007	570104.44	2177692.26
2008	570113.01	2177829.30
2009	570104.96	2177840.60
2010	570091.36	2177831.06
2011	570007.74	2177739.17
2012	570053.34	2177785.32
2013	570065.29	2177790.83
2014	570083.36	2177803.97
2015	570087.73	2177824.58
2016	570099.56	2177841.33
2017	570117.11	2177855.26
2018	570129.53	2177873.34
2019	570134.18	2177891.65
2020	570153.47	2177918.17
2021	570169.81	2177957.26
2022	570194.94	2177942.71
2023	570179.91	2177953.47
2024	570237.67	2178058.95
2025	570253.58	2178047.63
2026	570266.58	2178065.62
2027	570272.57	2178083.52
2028	570351.09	2178189.56
2029	570378.29	2178218.37
2030	570399.59	2178227.12
2031	570443.13	2178253.62
2032	570460.71	2178265.70
2033	570467.43	2178332.20
2034	570783.13	2178389.87
2035	570817.32	2178393.81
2036	570834.29	2178413.70
2037	570845.70	2178435.90
2038	571113.38	2178486.48
2039	571127.89	2178491.33
2040	571138.39	2178496.41
2041	571147.30	2178499.64

2042	571165.33	2178499.64
2043	571313.79	2178226.31
2044	571306.23	2178313.15
2045	571312.78	2178295.78
2046	571322.79	2178191.31
2047	571382.81	2177889.33
2048	571442.14	2177849.62
2049	571523.25	2177882.38
2050	571573.88	2177902.65
2051	571511.76	2177901.11
2052	571569.87	2177906.64
2053	571511.16	2177912.65
2054	571508.38	2177912.60
2055	571505.69	2177910.21
2056	571503.14	2177906.62
2057	571501.08	2177907.64
2058	571498.62	2177899.43
2059	571493.95	2177898.19
2060	571496.91	2177893.57
2061	571494.42	2177884.64
2062	571497.14	2177887.34
2063	571396.60	2177859.88
2064	571342.93	2178182.11
2065	571338.35	2178181.39
2066	571335.43	2178187.92
2067	571323.43	2178221.63
2068	571169.32	2178423.10
2069	571171.48	2178425.53
2070	571146.61	2178456.31
2071	571156.60	2178469.63
2072	571132.50	2178467.62
2073	571129.82	2178307.30
2074	570964.66	2178461.63
2075	570812.64	2178405.04
2076	570779.12	2178392.42
2077	570683.37	2178345.83
2078	570437.04	2178389.12
2079	570428.53	2178264.31
2080	570393.30	2178245.54
2081	570369.97	2178227.43
2082	570341.79	2178197.72
2083	570327.36	2178043.33
2084	570157.25	2177945.26
2085	570156.18	2177946.02
2086	570155.82	2177943.20
2087	570137.59	2177958.08

2088	570134.27	2177928.89
2089	570133.26	2177881.90
2090	570135.01	2177982.32
2091	570137.43	2177985.19
2092	570139.31	2177983.43
2093	570131.94	2177968.01
2094	570083.15	2178001.96
2095	570083.29	2178003.53
2096	570059.39	2178020.34
2097	570051.18	2178006.41
2098	570063.18	2177999.87
2099	569983.19	2177887.47
2100	569919.42	2177819.81
2101	569909.73	2177807.26
2102	569907.74	2177791.37
2103	569775.17	2177683.61
2104	569697.63	2177672.33
2105	569671.33	2177664.68
2106	569671.98	2177660.23
2107	569631.54	2177644.20
2108	569566.22	2177646.29
2109	569591.76	2177636.74
2110	569573.75	2177628.75
2111	569505.45	2177637.01
2112	569381.89	2177617.28
2113	569380.03	2177604.99
2114	569352.14	2177613.39
2115	569354.12	2177613.33
2116	569347.89	2177602.17
2117	569347.08	2177602.16
2118	569344.59	2177609.47
2119	569346.61	2176994.18
2120	569331.33	2176968.37
2121	569344.47	2176949.08
2122	569338.19	2176913.11
2123	569329.43	2176897.46
2124	569337.72	2176880.11
2125	569394.01	2176870.23
2126	569359.91	2176871.49
2127	569322.42	2176854.55
2128	569437.89	2176813.68
2129	569495.09	2176817.35
2130	569477.71	2176807.90
2131	569479.23	2176493.83
2132	569433.00	2176478.81
2133	569448.31	2176478.33

2134	569446.91	2176477.27
2135	569442.18	2176488.33
2136	569429.41	2176487.53
2137	569392.07	2176445.34
2138	569389.02	2176377.37
2139	569368.18	2176291.20
2140	569347.71	2176357.77
2141	569198.05	2176295.71
2142	569183.24	2176286.39
2143	569167.27	2176286.98
2144	569169.08	2176310.83
2145	569167.91	2176312.74
2146	569169.28	2176315.21
2147	569169.04	2176316.55
2148	569170.32	2176318.13
2149	569147.19	2176337.11
2150	569095.38	2176331.92
2151	569047.42	2176293.33
2152	569044.09	2176299.07
2153	569039.15	2176299.19
2154	569024.04	2176662.01
2155	569026.25	2176663.31
2156	569001.29	2176705.08
2157	569008.53	2176742.13
2158	569022.46	2176787.07
2159	569097.32	2176928.76
2160	569039.22	2176959.38
2161	569071.61	2177092.18
2162	569019.64	2177081.72
2163	569019.16	2177083.93
2164	569013.92	2177068.03
2165	569005.44	2177070.18
2166	569011.37	2177062.28
2167	569008.22	2177073.70
2168	569002.88	2177126.94
2169	569111.31	2177130.18
2170	569147.69	2177133.65
2171	569169.64	2177168.69
2172	569192.07	2177174.94
2173	569347.53	2177276.11
2174	569399.39	2177345.40
2175	569372.17	2177401.66
2176	569365.92	2177412.70
2177	569355.12	2177427.25
2178	569365.81	2177429.08
2179	569368.44	2177437.99

2180	588313.31	2177511.18
2181	588399.18	2177651.49
2182	588663.71	2177897.70
2183	588938.31	2178144.41
2184	589211.74	2178391.73
2185	589491.09	2178638.19
2186	589770.70	2178884.19
2187	590048.97	2179130.33
2188	590327.33	2179376.60
2189	590605.88	2179623.10
2190	590883.35	2179868.99
2191	591161.33	2180114.78
2192	591439.99	2180360.06
2193	591718.48	2180605.89
2194	591996.31	2180851.99
2195	592274.63	2181097.73
2196	592552.90	2181343.79
2197	592830.38	2181589.07
2198	593108.58	2181834.75
2199	593386.33	2182080.07
2200	593664.72	2182325.19
2201	593942.18	2182570.34
2202	594219.69	2182815.41
2203	594497.05	2183060.38
2204	594774.48	2183305.36
2205	595051.87	2183550.32
2206	595329.39	2183795.27
2207	595606.38	2184040.10
2208	595883.03	2184284.61
2209	596159.33	2184528.87
2210	596435.99	2184773.17
2211	596712.38	2185017.31
2212	596988.80	2185261.36
2213	597264.93	2185505.29
2214	597540.21	2185749.08
2215	597815.97	2185992.75
2216	598091.01	2186236.39
2217	598366.30	2186480.48
2218	598641.97	2186724.04
2219	598917.14	2186967.89
2220	599192.83	2187211.32
2221	599468.48	2187454.77
2222	599743.95	2187698.64
2223	600019.67	2187942.12
2224	600294.82	2188185.31
2225	600569.15	2188428.89

2226	600843.81	2188672.34
2227	601117.43	2188917.25
2228	601391.64	2189161.12
2229	601665.89	2189405.66
2230	601940.10	2189649.29
2231	602214.39	2189893.88
2232	602488.90	2190138.19
2233	602763.69	2190382.37
2234	603038.51	2190626.33
2235	603313.01	2190870.10
2236	603587.95	2191113.60
2237	603863.63	2191357.14
2238	604138.88	2191600.07
2239	604414.31	2191842.85
2240	604689.90	2192085.44
2241	604965.97	2192327.57
2242	605241.42	2192569.58
2243	605517.17	2192811.38
2244	605793.34	2193052.79
2245	606069.07	2193293.51
2246	606345.54	2193534.13
2247	606621.31	2193774.43
2248	606897.99	2194014.55
2249	607174.45	2194254.38
2250	607451.63	2194493.96
2251	607728.32	2194733.48
2252	608005.31	2194972.65
2253	608282.58	2195211.49
2254	608559.19	2195450.11
2255	608836.08	2195688.08
2256	609113.96	2195926.06
2257	609391.69	2196163.55
2258	609669.16	2196400.77
2259	609946.82	2196637.27
2260	610224.22	2196873.08
2261	610501.96	2197108.78
2262	610779.01	2197344.40
2263	611056.82	2197579.11
2264	611334.25	2197814.41
2265	611611.05	2198049.53
2266	611888.18	2198284.38
2267	612164.20	2198518.98
2268	612440.31	2198753.00
2269	612716.72	2198987.87
2270	612992.97	2199222.10
2271	613269.35	2199456.08

2271	56631.92	2177337.17
2272	56634.43	2177333.74
2274	56637.43	2177338.28
2275	56638.85	2177339.91
2276	56671.67	2177407.14
2277	56667.61	2177422.13
2278	56637.32	2177414.70
2279	56640.85	2177402.16
2280	56626.40	2177391.11
2281	56611.61	2177401.41
2282	566007.69	2177393.46
2283	56626.37	2177368.30
2284	56621.72	2177370.63
2285	56648.27	2177341.78
2286	566096.31	2177378.34
2287	566096.91	2177271.11
2288	56612.21	2177149.39
2289	566100.19	2177142.00
2290	566101.48	2177227.96
2291	566123.60	2177130.39
2292	566131.92	2177129.16
2293	566199.21	2177136.34
2294	566199.37	2177130.32
2295	566113.85	2177218.61
2296	566247.79	2177155.16
2297	566243.52	2177153.91
2298	566236.79	2177181.25
2299	566234.19	2177183.03

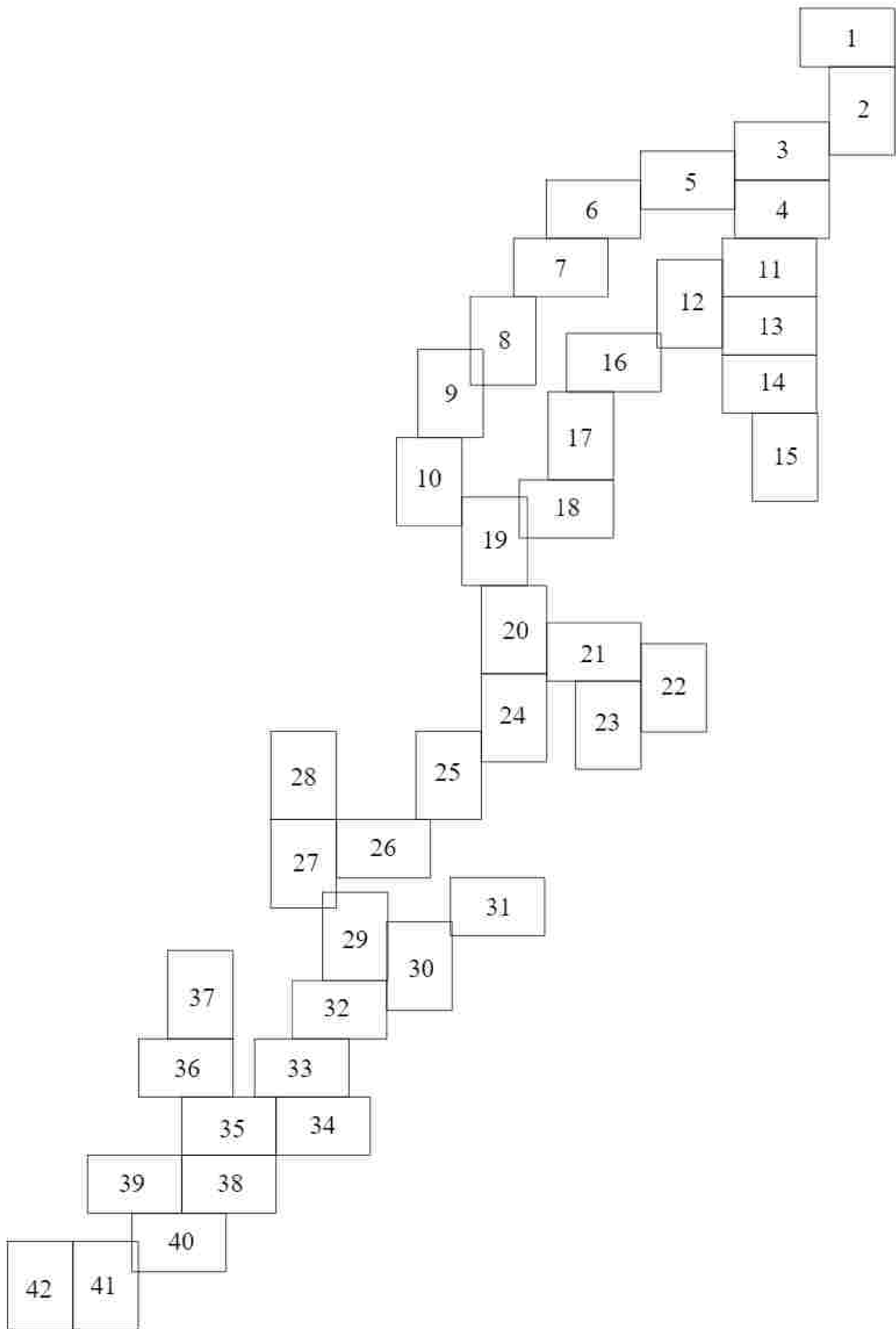
2300	566267.45	2177271.51
2301	566263.27	2177270.74
2302	566271.45	2177273.09
2303	566295.10	2177268.89
2304	566300.82	2177274.99
2305	566317.00	2177287.10
2306	566454.64	2177490.03
2307	566614.95	2177332.13
2308	566733.70	2177665.32
2309	566757.14	2177660.90
2310	567124.18	2177381.48
2311	567120.04	2177333.42
2312	567112.03	2177335.31
2313	567103.86	2177337.91
2314	567108.42	2177330.83
2315	567106.00	2177307.94
2316	567143.51	2177308.89
2317	567182.49	2177271.94
2318	567328.41	2177042.50
2319	567327.02	2177041.61
2320	567318.89	2177022.95
2321	567345.61	2177019.14
2322	567347.16	2177016.71
2323	567348.06	2177017.24
2324	567358.95	2177005.10
2325	567366.09	2177002.67
2326	567367.69	2177000.13
2327	567371.84	2176976.33

Графическая часть

1. Чертеж межземных территорий:



Схема расположения листов

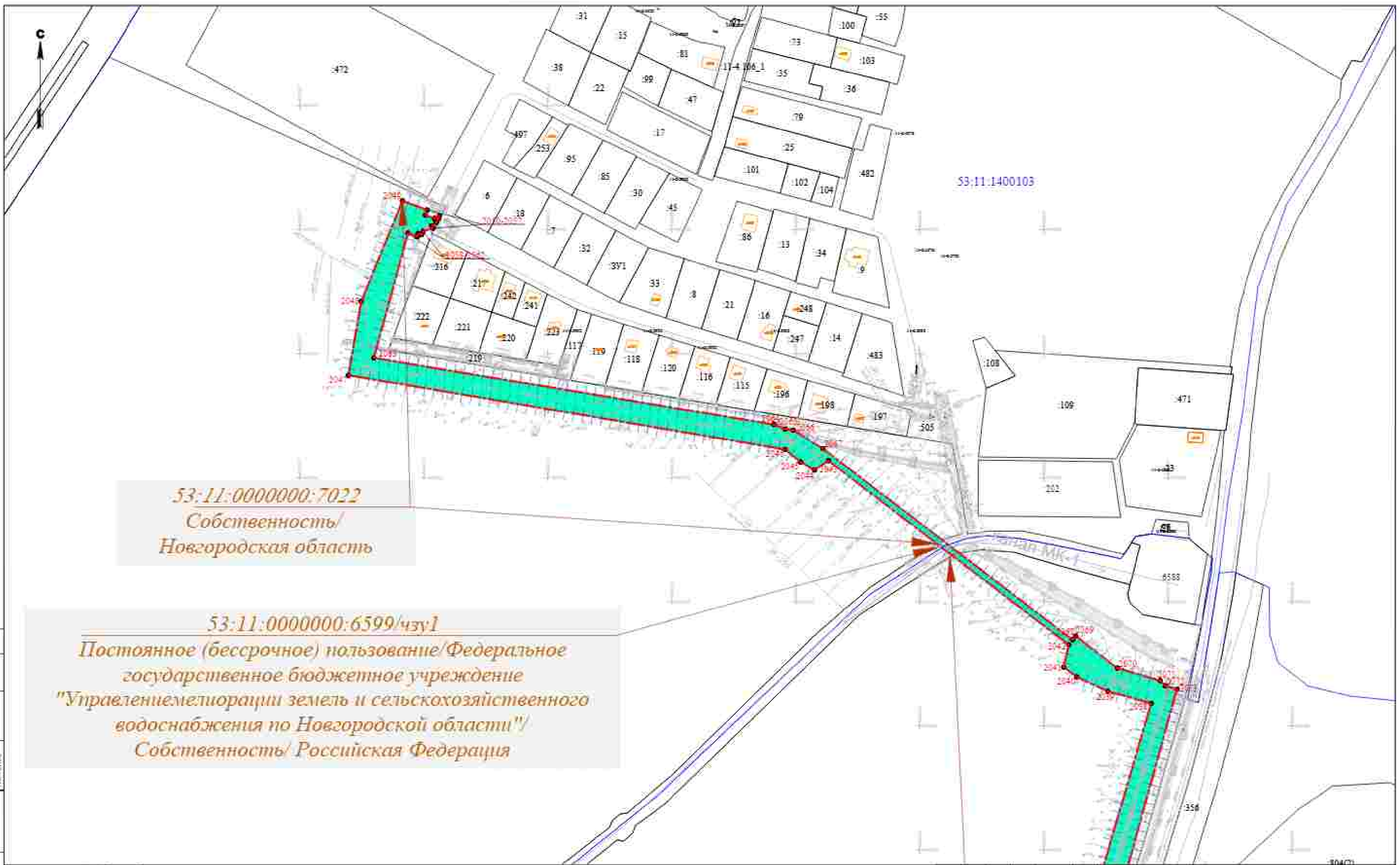


Содержание	
Итого листов	42
Листов в альбоме	42
Листов в каталоге	42
Листов в архиве	42

Цвета обозначения

- Местные территории с границами зонной планировки территории (область, муниципальный район, городское поселение, сельское поселение)
- Границы зонной планировки территории (область)
- Границы зонной планировки территории (муниципальный район)
- Границы зонной планировки территории (городское поселение)
- Границы зонной планировки территории (сельское поселение)
- Границы зонной планировки территории (поселение городского типа)
- Границы зонной планировки территории (поселение сельского типа)
- Границы зонной планировки территории (поселение городского типа)
- Границы зонной планировки территории (поселение сельского типа)

3888.001.0.0/0.025-1777.04											
Муниципальное образование городское поселение г. Серово - г. Мухомор - г. Дачное - г. Фрунзе - г. Фрунзе (составленная из административно-территориальных единиц: городских поселений - муниципальных районов)											
Имя	Ф.И.О.	Должность	Подпись	Дата							
Виталий	Курочкин	д.п.		09.23							
Пробиркин	Николай	д.п.		09.23							
Николаев	Николай	д.п.		09.23							
Человек проекта: инженерная территория N 12200					<table border="1"> <tr> <td>Составил</td> <td>Авант</td> <td>Коллеги</td> </tr> <tr> <td>И</td> <td>0</td> <td>43</td> </tr> </table>	Составил	Авант	Коллеги	И	0	43
Составил	Авант	Коллеги									
И	0	43									
					ООО "СГР-Эксперт"						



53:11:0000000:7022
 Собственность/
 Новгородская область

53:11:0000000:6599/чзуп
 Постоянное (бессрочное) пользование/Федеральное
 государственное бюджетное учреждение
 "Управление мелиорации земель и сельскохозяйственного
 водоснабжения по Новгородской области"/
 Собственность/ Российская Федерация

Символьные обозначения

- Линия межевания, в границах которой осуществляются кадастровые работы
- Границы территории застройки земель
- Территория, на которой осуществляется строительство объектов
- Границы объектов недвижимости
- Границы земель, занятых государственным имуществом
- Границы объектов недвижимости
- Границы объектов, не имеющие цвета

53:11:0000000:6599/чзуп					
Информация о кадастровом объекте					
№ п/п	№ документа	Дата	Подпись	Дата	
1	53:11:0000000:6599/чзуп	08.21	[Подпись]	08.21	
2	53:11:0000000:6599/чзуп	08.23	[Подпись]	08.23	
3	53:11:0000000:6599/чзуп	08.23	[Подпись]	08.23	

53:11:0000000:6599/чзуп			
Информация о кадастровом объекте			
№ п/п	№ документа	Дата	Подпись
1	53:11:0000000:6599/чзуп	08.21	[Подпись]
2	53:11:0000000:6599/чзуп	08.23	[Подпись]
3	53:11:0000000:6599/чзуп	08.23	[Подпись]

53:11:0000000:6599/чзуп		
Информация о кадастровом объекте		
№ п/п	№ документа	Дата
1	53:11:0000000:6599/чзуп	08.21
2	53:11:0000000:6599/чзуп	08.23
3	53:11:0000000:6599/чзуп	08.23



53:11:0000000:7023

Постоянное (бессрочное) пользование/Областное государственное бюджетное профессиональное образовательное учреждение "Новгородский агротехнический техникум"/ Собственность/ Новгородская область

804(1)

53:11:0000000:7323(1)

Собственность/ Новгородская область

53:11:1400105:1263(5)

Собственность/ Новгородская область/ Постоянное (бессрочное) пользование/ Государственное областное казенное учреждение "Управление автомобильных дорог Новгородской области "Новгородавтодор"

53:11:1400105:3У1(4)

Государственная неразграниченная собственность

53:11:1400105

Легенда обозначения

- Граница территории, в границах которой осуществляется деятельность по созданию объектов для государственных нужд области
- Граница территории государственного земельного участка
- Граница территории государственного земельного участка, находящегося в государственной собственности
- Граница территории государственного земельного участка, находящегося в собственности субъекта Российской Федерации
- Граница территории государственного земельного участка, находящегося в собственности Российской Федерации
- Граница территории государственного земельного участка, находящегося в собственности Российской Федерации
- Граница территории государственного земельного участка, находящегося в собственности Российской Федерации

3838-001/П.1/1-1296-177.04

Информационно-аналитический отчет о результатах проведения кадастровых работ по созданию и государственному кадастру земель в границах территории государственного земельного участка

Имя	Ф.И.О.	Должность	Подпись	Дата
Выполнитель	Кузнецов А.И.	Инженер		08.23
Проверен	Морозов Е.А.	Инженер		08.23
Контроль	Морозов Е.А.	Инженер		08.23

Проект планировки и проекта межевания территории

Страница	Лист	Листов
11	2	42

Часть проекта межевания территории № 1296/04

ОООТСК "Спектр"









53:11:000000:7024
 Постоянное (бессрочное)
 пользование / Областное
 государственное бюджетное
 профессиональное образовательное
 учреждение "Новгородский
 агротехнический техникум"
 Собственность/Субъект РФ:
 Новгородская область

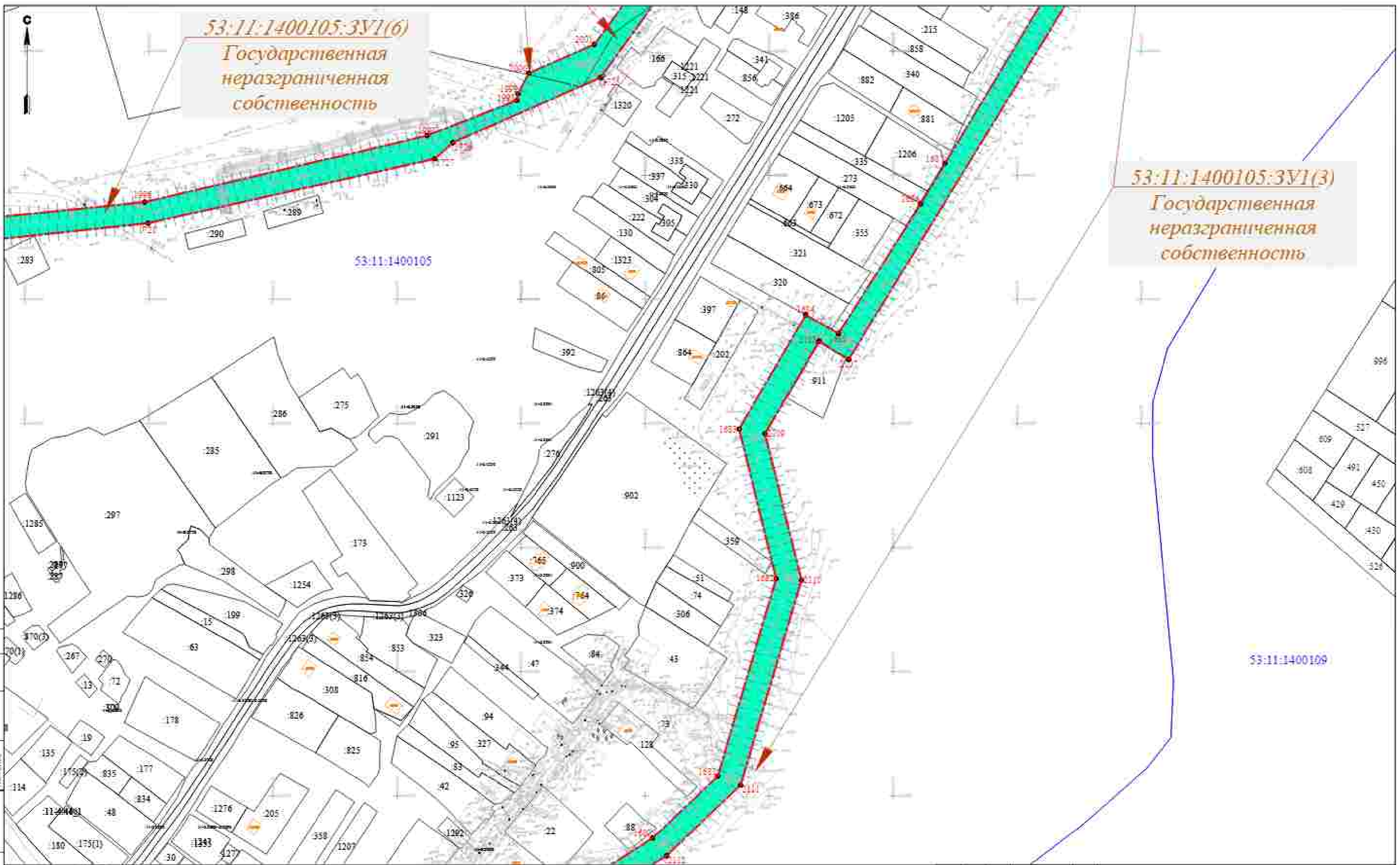
53:11:1400105:3У1(5)
 Государственная
 незастроенная
 собственность

53:11:1400105

Символьные обозначения

-  Участки территории, в отношении которых исключаются требования к планировке территории
-  Участки территории, в отношении которых исключаются требования к планировке территории
-  Участки территории, в отношении которых исключаются требования к планировке территории
-  Участки территории, в отношении которых исключаются требования к планировке территории
-  Участки территории, в отношении которых исключаются требования к планировке территории
-  Участки территории, в отношении которых исключаются требования к планировке территории

53:11:000000:7024			
Литературный обзорный материал			
в работе - В. Иванов - В. Петров - В. Сидоров - В. Федотов			
с использованием материалов архива Новгородского государственного университета имени Ярослава Мудрого			
объект			
Имя	Кол. экз.	Дата	Должность
Иванов В.	1	08.23	Ст. инж.
Петров В.	1	08.23	Ст. инж.
Сидоров В.	1	08.23	Ст. инж.
Федотов В.	1	08.23	Ст. инж.
Проект планировки и разбивки на местности территории			Листов
			7
Чертеж проекта планировки территории			Лист
			3
№ 12000			Листов
			42
ООО "ГПИ" в Великом Новгороде			



53:11:1400105:3У1(6)
Государственная
неограниченная
собственность

53:11:1400105:3У1(3)
Государственная
неограниченная
собственность

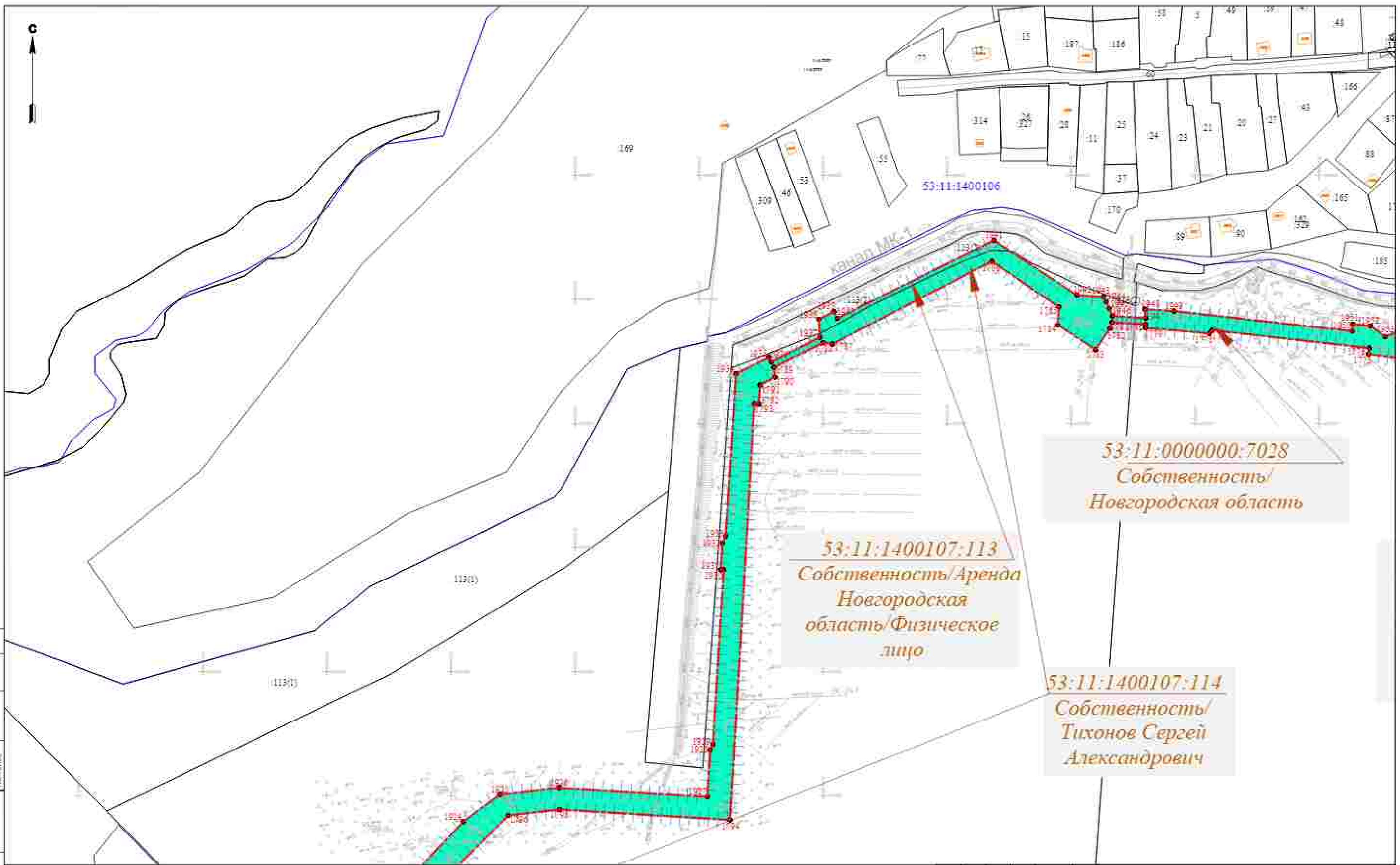
53:11:1400105

53:11:1400109

Условные обозначения

- Ограда территории в границах кадастра (границы территории кадастрового квартала)
- Границы зон территориального назначения (зонирования)
- Границы зон зонирования, зон территориального назначения (зонирования)
- Границы земельных участков, объектов недвижимости
- Границы объектов недвижимости, объектов недвижимости
- Границы объектов недвижимости, объектов недвижимости
- Границы объектов недвижимости, объектов недвижимости

53:11:1400105:3У1(6)					
Литературный обзорный кадастровый план территории в границах зон зонирования и зон территориального назначения (зонирования) объектов недвижимости					
Имя	Кол. экз.	Лист	Имя	Подпись	Дата
Выполнен	1	1	Григорьев Е.А.		08.21
Проверен	1	1	Григорьев Е.А.		08.23
Исполнен	1	1	Григорьев Е.А.		08.23
Проект планировки и разбивки наладочной территории					
Масштаб: 1:2000					
Листы			Листов		
7			42		
ООО "ИП" в Волгоде					



53:11:0000000:7028
Собственность/
Новгородская область

53:11:1400107:113
Собственность/Аренда
Новгородская
область/Физическое
лицо

53:11:1400107:114
Собственность/
Тихонов Сергей
Александрович

СЛОЖНЫЕ ОБОЗНАЧЕНИЯ

- Линия красной линии отвода земельного участка от территории населенного пункта
- Земельный участок, принадлежащий на праве собственности государству (федерации)
- Вид объекта недвижимости: Земельный участок, принадлежащий на праве собственности физическому лицу
- Земельный участок, принадлежащий на праве собственности юридическому лицу
- Земельный участок, принадлежащий на праве собственности юридическому лицу
- Земельный участок, принадлежащий на праве собственности юридическому лицу
- Земельный участок, принадлежащий на праве собственности юридическому лицу

53:11:0000000:7028-0117-04					
Исполнитель: ООО «Специализированная проектная организация «Специализированная проектная организация»					
Имя	Кол. экз.	Дата	Подпись	Дата	
Выполнитель	1	08.21		08.21	
Проверен	1	08.23		08.23	
Исполнитель	1	08.23		08.23	
Чертеж проекта инженерной территории № 12000					Листов 7 Лист 4 Листов 42
					ОООТМ в Волковы



53:11:0900103:1095
Собственность

Условные обозначения

- Границы земельных участков, принадлежащих на праве собственности гражданам Российской Федерации, иностранным гражданам, лицам без гражданства, а также юридическим лицам, не являющимся иностранными юридическими лицами
- Границы земельных участков, принадлежащих на праве собственности иностранным юридическим лицам, а также на праве собственности иностранным гражданам, лицам без гражданства
- Земельный участок, принадлежащий на праве собственности государству Российской Федерации, муниципальным образованиям, а также на праве собственности иностранным юридическим лицам, а также на праве собственности иностранным гражданам, лицам без гражданства
- Границы земельных участков, принадлежащих на праве собственности гражданам Российской Федерации, иностранным гражданам, лицам без гражданства, а также юридическим лицам, не являющимся иностранными юридическими лицами
- Границы земельных участков, принадлежащих на праве собственности иностранным юридическим лицам, а также на праве собственности иностранным гражданам, лицам без гражданства
- Земельный участок, принадлежащий на праве собственности государству Российской Федерации, муниципальным образованиям, а также на праве собственности иностранным юридическим лицам, а также на праве собственности иностранным гражданам, лицам без гражданства
- Границы земельных участков, принадлежащих на праве собственности гражданам Российской Федерации, иностранным гражданам, лицам без гражданства, а также юридическим лицам, не являющимся иностранными юридическими лицами
- Границы земельных участков, принадлежащих на праве собственности иностранным юридическим лицам, а также на праве собственности иностранным гражданам, лицам без гражданства
- Земельный участок, принадлежащий на праве собственности государству Российской Федерации, муниципальным образованиям, а также на праве собственности иностранным юридическим лицам, а также на праве собственности иностранным гражданам, лицам без гражданства
- Границы земельных участков, принадлежащих на праве собственности гражданам Российской Федерации, иностранным гражданам, лицам без гражданства, а также юридическим лицам, не являющимся иностранными юридическими лицами
- Границы земельных участков, принадлежащих на праве собственности иностранным юридическим лицам, а также на праве собственности иностранным гражданам, лицам без гражданства
- Земельный участок, принадлежащий на праве собственности государству Российской Федерации, муниципальным образованиям, а также на праве собственности иностранным юридическим лицам, а также на праве собственности иностранным гражданам, лицам без гражданства

53:11:0900103:1095-01/17-04					
Администрация муниципального образования «Сельское поселение «Село имени П.И. Кузнецова - с. Давыдовское - с. Рощинское - с. Рощинское» с/поселения «Сельское поселение имени Сергея Ивановича Космодемьянского»					
Имя	Кол. экз.	Лист	Итого	Подпись	Дата
Выполнитель					08.23
Проектировщик					08.23
Инженер					08.23
Проект планировки и плана межевания территории					Листов 7
Муниципальное образование «Сельское поселение имени Сергея Ивановича Космодемьянского» № 12000					Лист 7 42
					000701 в Волжске



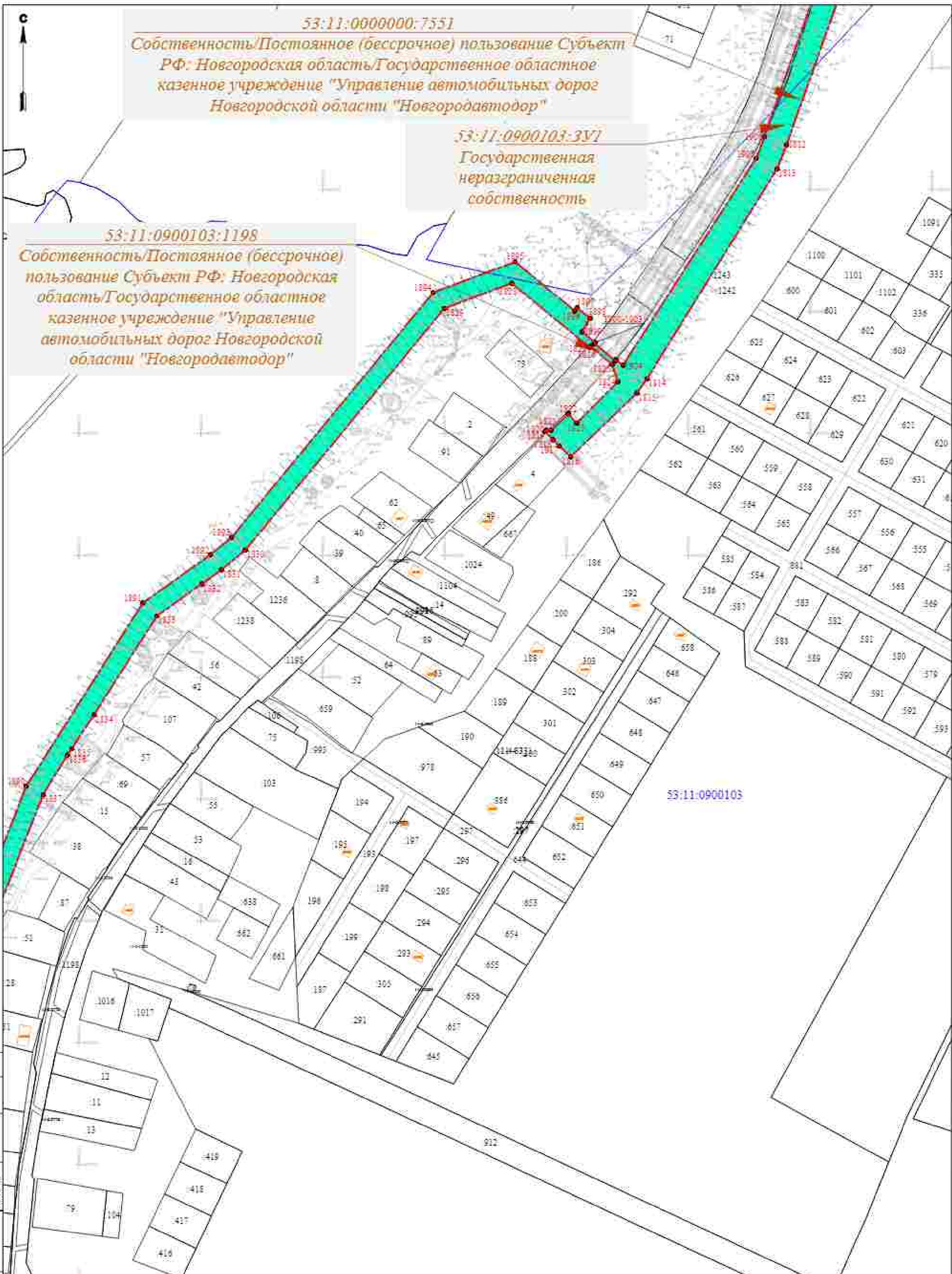
53:11:000000:7551

Собственность/Постоянное (бессрочное) пользование Субъект РФ: Новгородская область/Государственное областное казенное учреждение "Управление автомобильных дорог Новгородской области "Новгородавтодор"

53:11:0900103:3У1
Государственная неограниченная собственность

53:11:0900103:1198

Собственность/Постоянное (бессрочное) пользование Субъект РФ: Новгородская область/Государственное областное казенное учреждение "Управление автомобильных дорог Новгородской области "Новгородавтодор"



53:11:0900103

Содержание
Итого
Листов
Лист
Лист
Лист

Символическое обозначение

- Границы земельных участков, в том числе земель, находящихся в государственной собственности
- Границы земель, находящихся в собственности субъектов Российской Федерации
- Границы земель, находящихся в собственности муниципальных образований
- Границы земель, находящихся в собственности физических лиц
- Границы земель, находящихся в собственности юридических лиц
- Границы земель, находящихся в собственности иностранных граждан и лиц без гражданства
- Границы земель, находящихся в собственности иностранных юридических лиц
- Границы земель, находящихся в собственности иностранных физических лиц
- Границы земель, находящихся в собственности иностранных юридических лиц, являющихся иностранными гражданами

53:11:0900103:1198-1/1-1/200-1/177-0/4			
Информационно-аналитический отчет о результатах кадастрового учета			
в соответствии с требованиями Федерального закона от 24.07.2007 № 207-ФЗ "Об ипотечном жилищном кредитовании"			
Имя	Фамилия	Подпись	Дата
Проверен	Мухомов Е.А.		08.23
Проверен	Мухомов Е.А.		08.23
Проверен	Мухомов Е.А.		08.23
Проект кадастрового учета и проект кадастровой территории			Лист 3 из 42
Итого листов: 42			000751 с/л/с/л/с

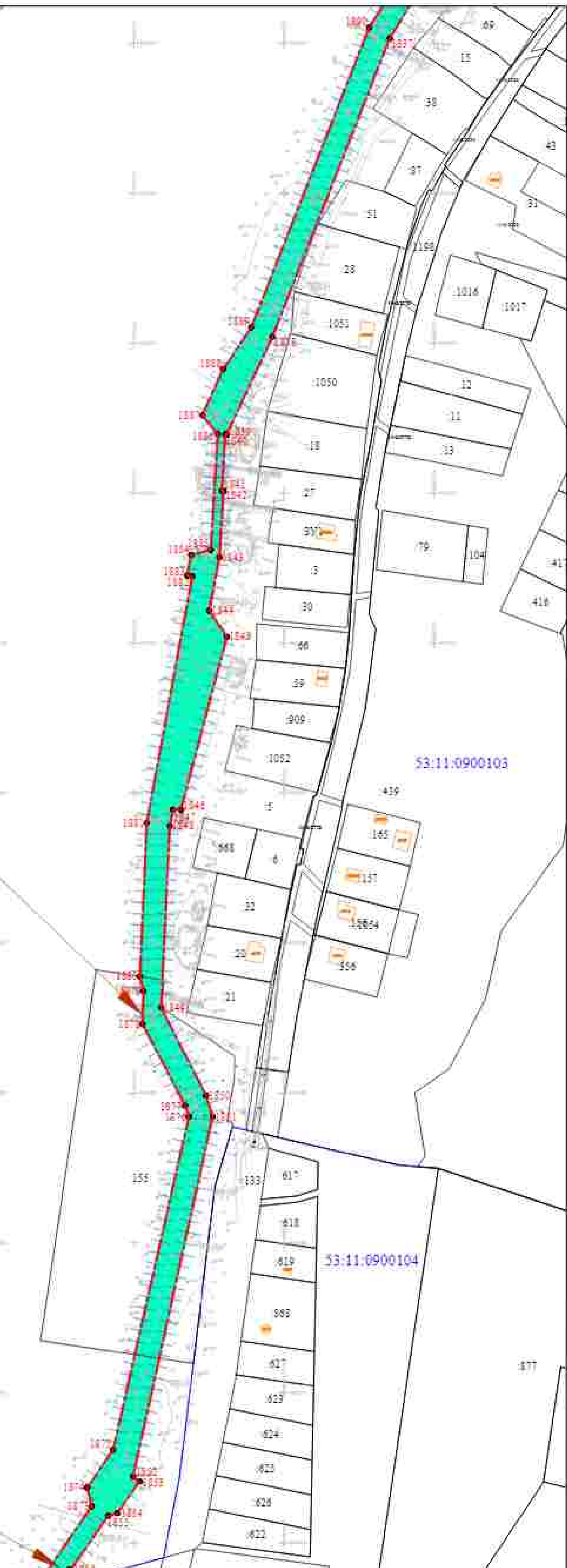


53:11:0900102

53:11:0900103

53:11:0900103:155
Собственность/
Махмуд Диана Раидовна

53:11:0900103:3У2
Государственная
неограниченная
собственность

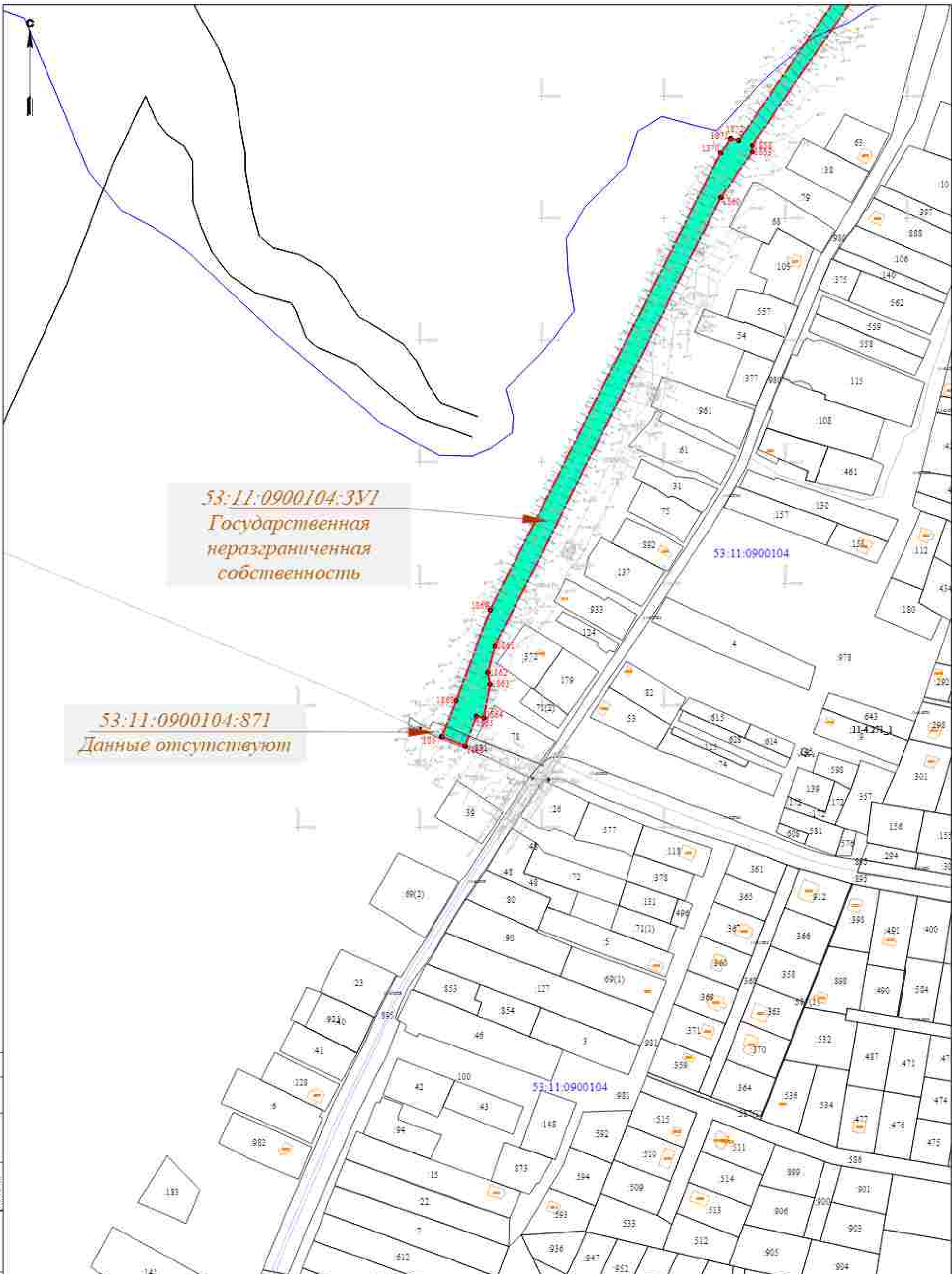


Сделка/договор	Инициатор	Исполнитель	Исполнитель	Исполнитель
№ документа	№ документа	№ документа	№ документа	№ документа
Дата	Дата	Дата	Дата	Дата

Символьная таблица

	Земельный участок, в границах которого осуществляется подготовка проекта планировки территории
	Границы зон, в которых действует ограничение по высоте
	Границы зон, в которых действует ограничение по высоте
	Границы зон, в которых действует ограничение по высоте
	Границы зон, в которых действует ограничение по высоте
	Границы зон, в которых действует ограничение по высоте
	Границы зон, в которых действует ограничение по высоте

3638-001/П.0-0/0296-1/77.04		Состав	Лист	Колонт
Проект планировки и проект межевания территории № 12009		11	9	42
Проект планировки и проект межевания территории № 12009		ОООТСК «Вектор»		



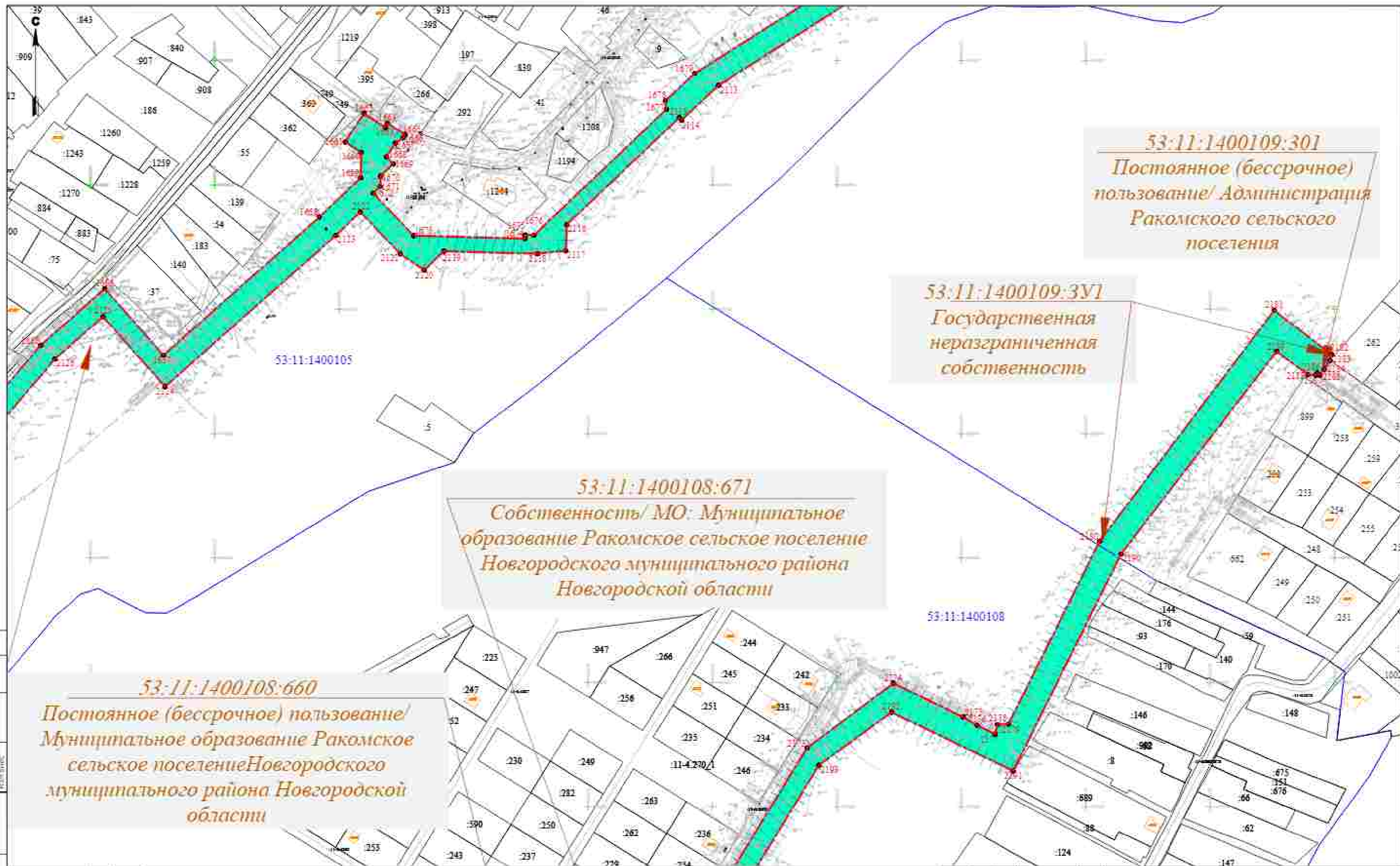
*53:11:0900104:3У1
Государственная
неразграниченная
собственность*

*53:11:0900104:871
Данные отсутствуют*

Условные обозначения

	Границы территории, с которыми не имеет отношения территория объекта застройки
	Границы с объектами недвижимости смежными объектами
	Границы территории участка застройки
	Границы с объектами недвижимости смежными объектами
	Границы с объектами недвижимости смежными объектами
	Границы с объектами недвижимости смежными объектами
	Границы с объектами недвижимости смежными объектами
	Границы с объектами недвижимости смежными объектами

3638-001/01/01/0296-077/04			
Инженерное изъятие территории для размещения объектов недвижимости в границах территории, с которой предполагается изъятие территории			
Иван. Ю.А.	Мухомов. Е.А.	09.23	
Проверен	Мухомов. Е.А.	09.23	
Начальник	Мухомов. Е.А.	09.23	
Проект изъятия и проект инженерной территории		Состав	Лист
		11	12
Начальник проекта инженерной территории № 12009		ООО "СГА" г.Иркутск	



53:11:1400109:301
 Постоянное (бессрочное)
 пользование/ Администрация
 Ракомского сельского
 поселения

53:11:1400109:3У1
 Государственная
 неразграниченная
 собственность

53:11:1400108:671
 Собственность/ МО: Муниципальное
 образование Ракомское сельское поселение
 Новгородского муниципального района
 Новгородской области

53:11:1400108:660
 Постоянное (бессрочное) пользование/
 Муниципальное образование Ракомское
 сельское поселение Новгородского
 муниципального района Новгородской
 области

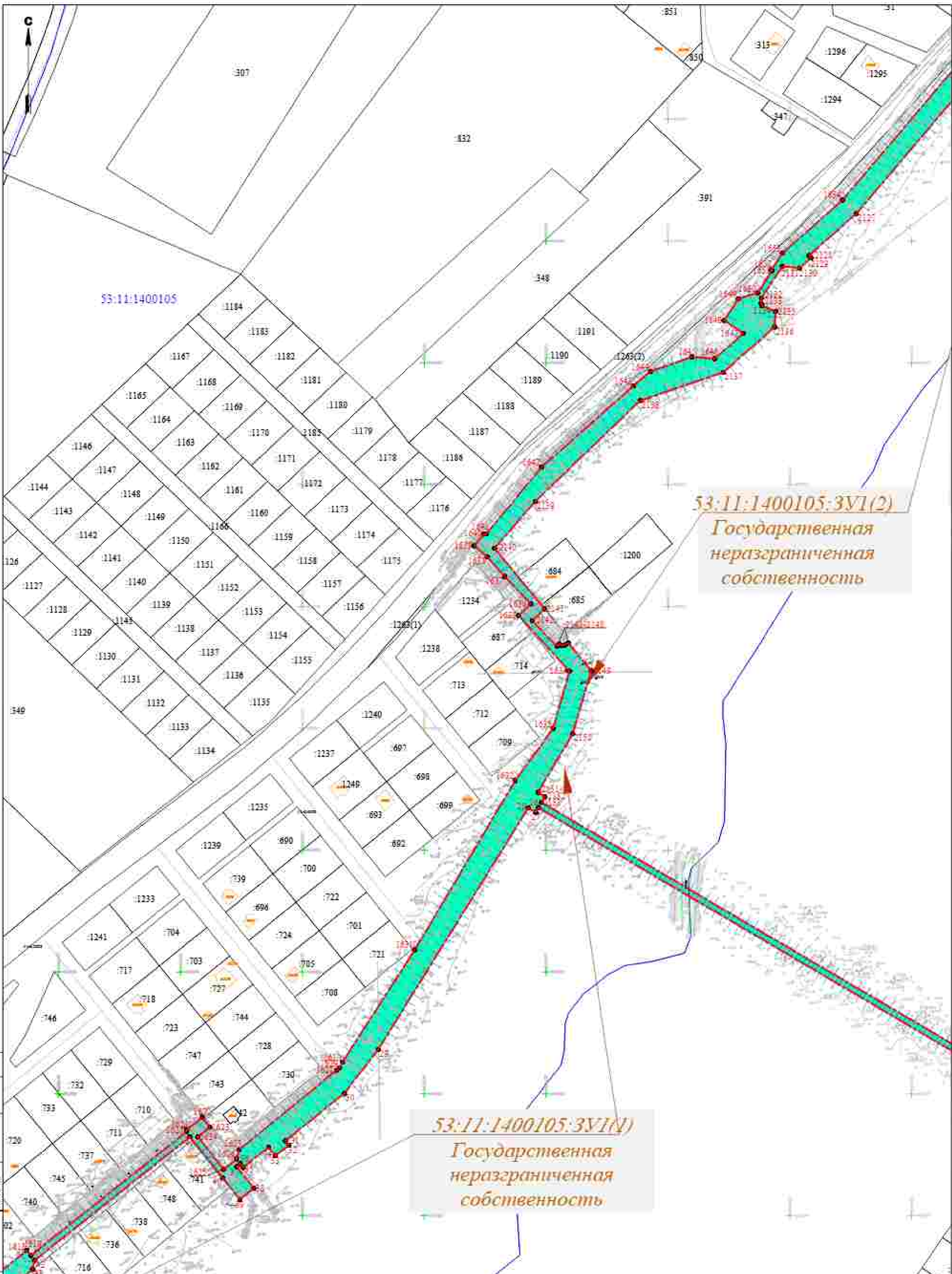
Условные обозначения

- Ограда территории, в границах которой осуществляются кадастровые работы
- Ограда или пограничная линия соседних объектов
- Сопоставление линий границ объектов по различным документам
- Границы объектов недвижимости
- Границы объектов недвижимости, подлежащих кадастровому учету
- Границы земельных участков, в отношении которых осуществляются кадастровые работы
- Границы объектов недвижимости, подлежащих кадастровому учету
- Границы объектов недвижимости, подлежащих кадастровому учету

53:11:1400109:301-3У1-04					
Листовой кадастровый план территории					
в границах: 53:11:1400109:301 - 53:11:1400109:3У1 - 53:11:1400108:660 - 53:11:1400108:671					
с кадастровой и государственными границами земельных участков, находящихся в собственности					
№ п/п	Имя	Кол. экз.	Дата	Подпись	Дата
1	Евдокимов	1	08.21		08.21
2	Проверен	1	08.23		08.23
3	Иванов	1	08.23		08.23

Проект кадастрового плана территории в границах кадастровой территории	Листов	Лист	Листов
	7	11	42

Чертеж плана территории кадастровой территории № 1/2000	ГОСТ 217	в Москве
---	----------	----------



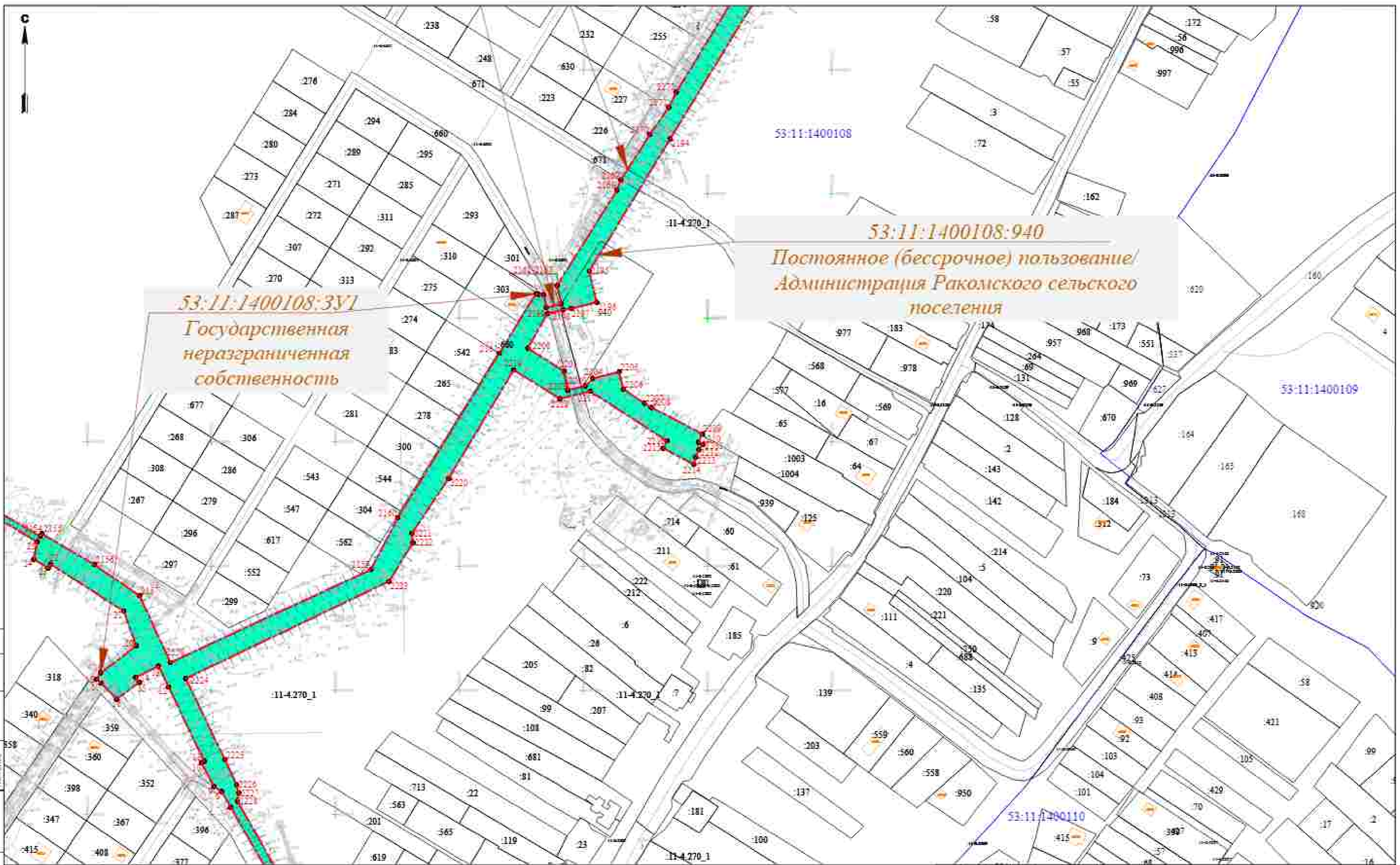
53:11:1400105:3У1(2)
 Государственная
 неразграниченная
 собственность

53:11:1400105:3У1(1)
 Государственная
 неразграниченная
 собственность

Специальные обозначения

- Объект недвижимости, расположенный на территории кадастрового квартала, не имеющий кадастрового номера
- Территория, на которой осуществляется деятельность по изъятию объектов недвижимости
- Объект недвижимости, не являющийся объектом недвижимости, подлежащим государственной регистрации
- Земельный участок, кадастровый номер которого не совпадает с кадастровым номером территории, на которой он расположен
- Земельный участок, кадастровый номер которого не совпадает с кадастровым номером территории, на которой он расположен
- Объект недвижимости, кадастровый номер которого не совпадает с кадастровым номером территории, на которой он расположен
- Объект недвижимости, кадастровый номер которого не совпадает с кадастровым номером территории, на которой он расположен
- Объект недвижимости, кадастровый номер которого не совпадает с кадастровым номером территории, на которой он расположен
- Объект недвижимости, кадастровый номер которого не совпадает с кадастровым номером территории, на которой он расположен

3838-001/11/01296-1/177.04				
Информационно-аналитический отчет о результатах проведения кадастровых работ по установлению границ земельных участков в границах государственной территории, расположенной на территории кадастрового квартала				
Имя	Фамилия	Инициалы	Подпись	Дата
Выполнил	Кузнецов А.И.			08.23
Проверил	Морозов Е.А.			08.23
Начальник	Морозов Е.А.			08.23
Проект планировки и проекта межевания территории				Страница
Человек проекта межевания территории				Лист
№ 12000				Листов
				11
				12
				42
ООО ТСК «Вектор»				



53:11:1400108:3У1
 Государственная
 неразграниченная
 собственность

53:11:1400108:940
 Постоянное (бессрочное) пользование/
 Администрация Ракомского сельского
 поселения

Символьные обозначения

- Границы земельных участков, в отношении которых осуществлено государственное кадастровое деление территории
- Границы земель, принадлежащих различным лицам (физическим и юридическим лицам)
- Границы земель, находящихся в государственной собственности
- Границы земель, находящихся в муниципальной собственности
- Границы земель, находящихся в частной собственности
- Границы земельных участков, в отношении которых осуществлено государственное кадастровое деление территории
- Границы земель, принадлежащих различным лицам (физическим и юридическим лицам)
- Границы земель, находящихся в государственной собственности
- Границы земель, находящихся в муниципальной собственности
- Границы земель, находящихся в частной собственности

53:11:1400108:940-1117-04					
Администрация сельского поселения Ракомское в составе: - Д. Пучков - Д. Давыд Ракомов - В. Рудин с земельной и кадастрово-земельными участками Республики Мордовия					
Имя	Кол. экз.	Лист	Итого	Подпись	Дата
Евдокимов	1	1	1		08.23
Проверил	1	1	1		08.23
Исполнитель	1	1	1		08.23

Проект планировки и разбивки наладочной территории	Листов	Лист	Листов
	7	8	42

Чертеж проекта планировки территории № 42000	ООО "ГТИ" в Саранске
---	-------------------------

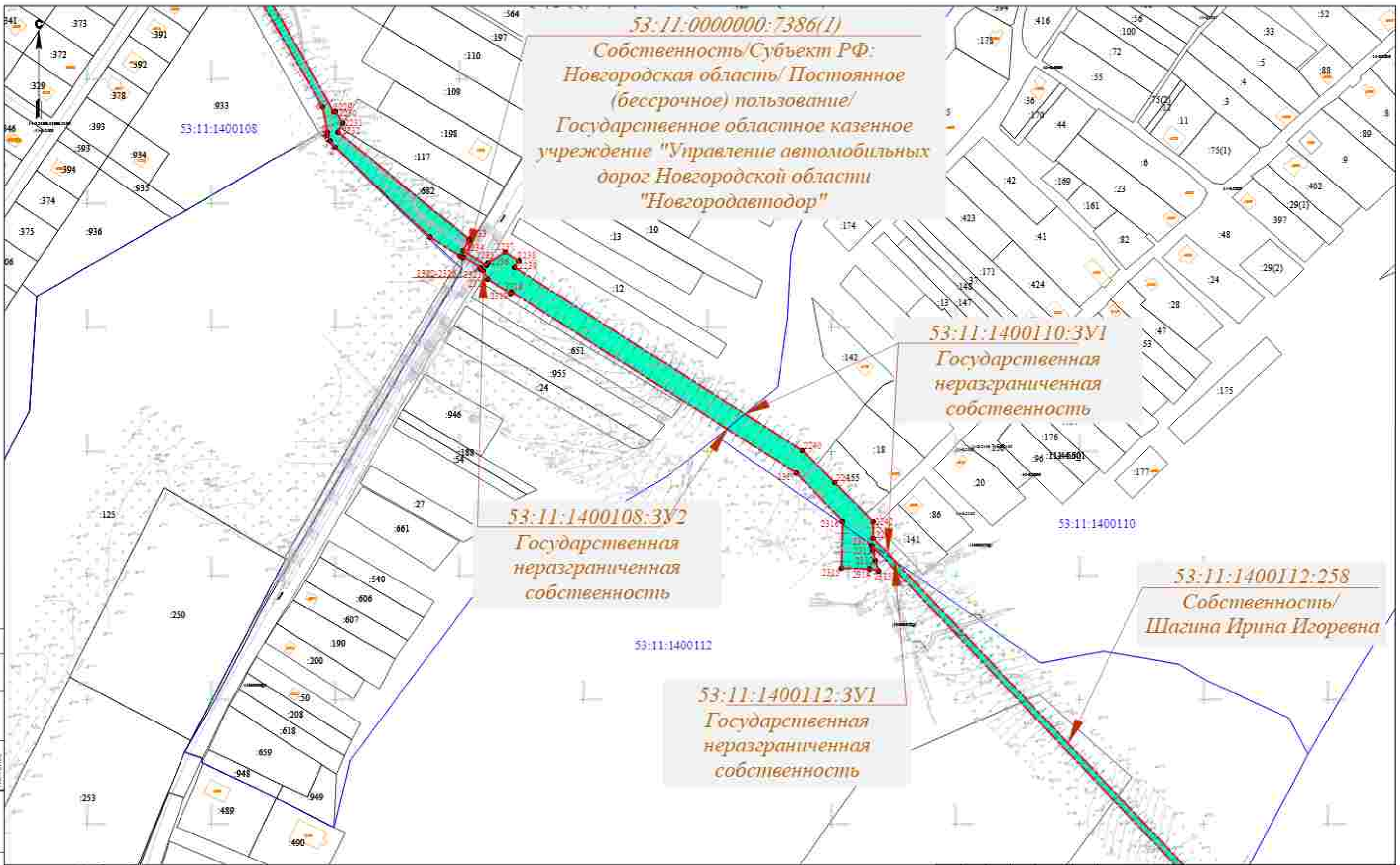
53:11:000000:7386(1)
 Собственность/Субъект РФ:
 Новгородская область/ Постоянное
 (бессрочное) пользование/
 Государственное областное казенное
 учреждение "Управление автомобильных
 дорог Новгородской области
 "Новгородавтодор"

53:11:1400110:3У1
 Государственная
 неразграниченная
 собственность

53:11:1400108:3У2
 Государственная
 неразграниченная
 собственность

53:11:1400112:258
 Собственность/
 Шагина Ирина Игоревна

53:11:1400112:3У1
 Государственная
 неразграниченная
 собственность



Условные обозначения

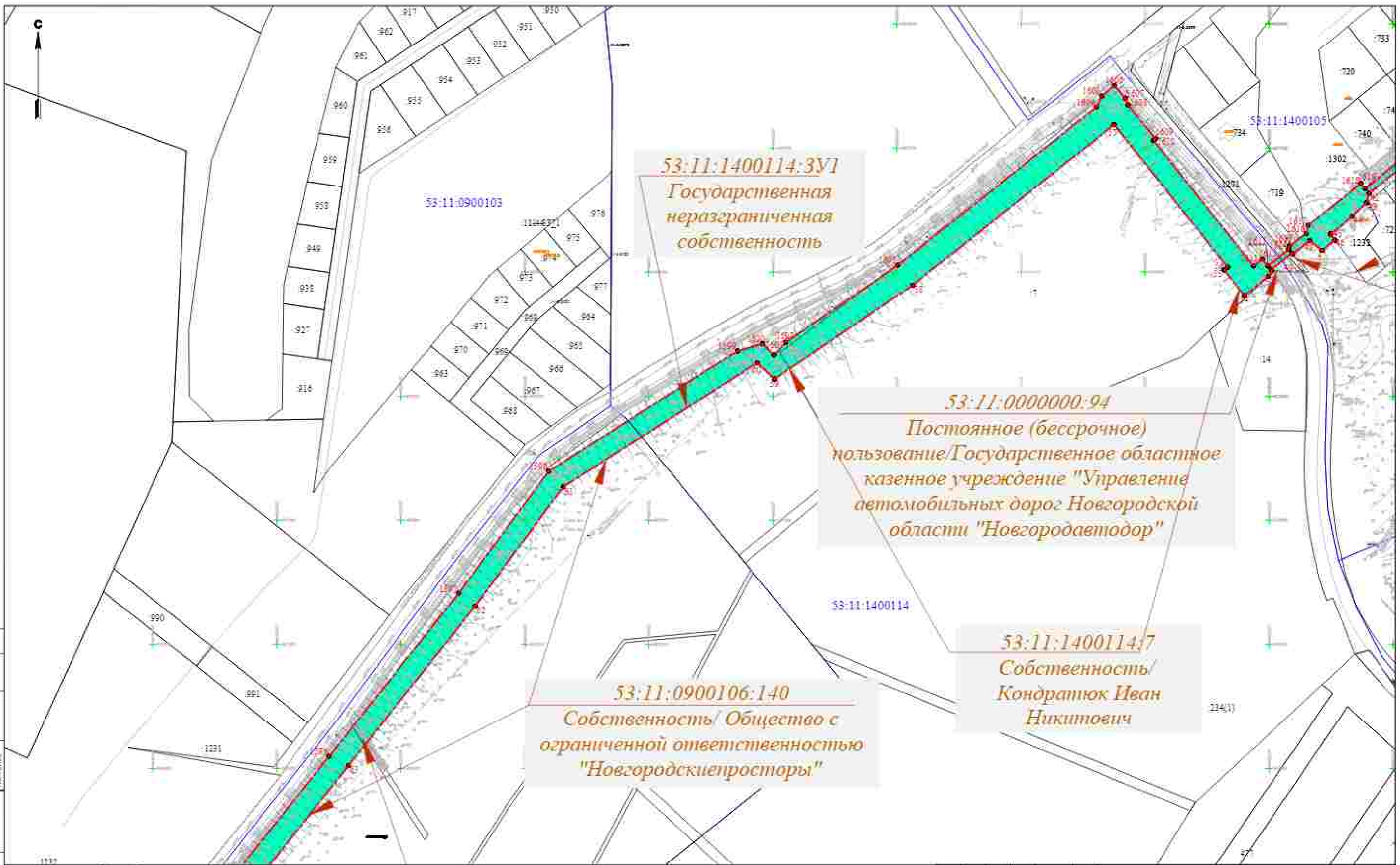
- Дорога с трамвайными путями
- Дорога
- Дорога с трамвайными путями и линиями электропередачи
- Дорога с трамвайными путями и линиями электропередачи (зеленая)
- Дорога с трамвайными путями и линиями электропередачи (синяя)
- Дорога с трамвайными путями и линиями электропередачи (красная)

53:11:000000:7386(1)					
Листовой кадастровый план территории					
в границах: - 5 (Ильинка) - 5 (Слово Родное) - 5 (Родан)					
с кадастровой и государственными границами территории Новгородской области					
Имя	Код Ф.И.О.	Дата	Подпись	Дата	
Евдокимов	Игорь И.И.	08.21		08.21	
Проверил	Мурзин Е.А.	08.23		08.23	
Исполнитель	Мурзин Е.А.	08.23		08.23	

Листов	Лист	Листов
7	11	42

Чисел проекта: некадастровая территория
 N 4200

ООО "ГИС"
 в Великом Новгороде



53:11:1400114:3У1
 Государственная
 неразграниченная
 собственность

53:11:0000000:94
 Постоянное (бессрочное)
 пользование/Государственное областное
 казенное учреждение "Управление
 автомобильных дорог Новгородской
 области "Новгородавтодор"

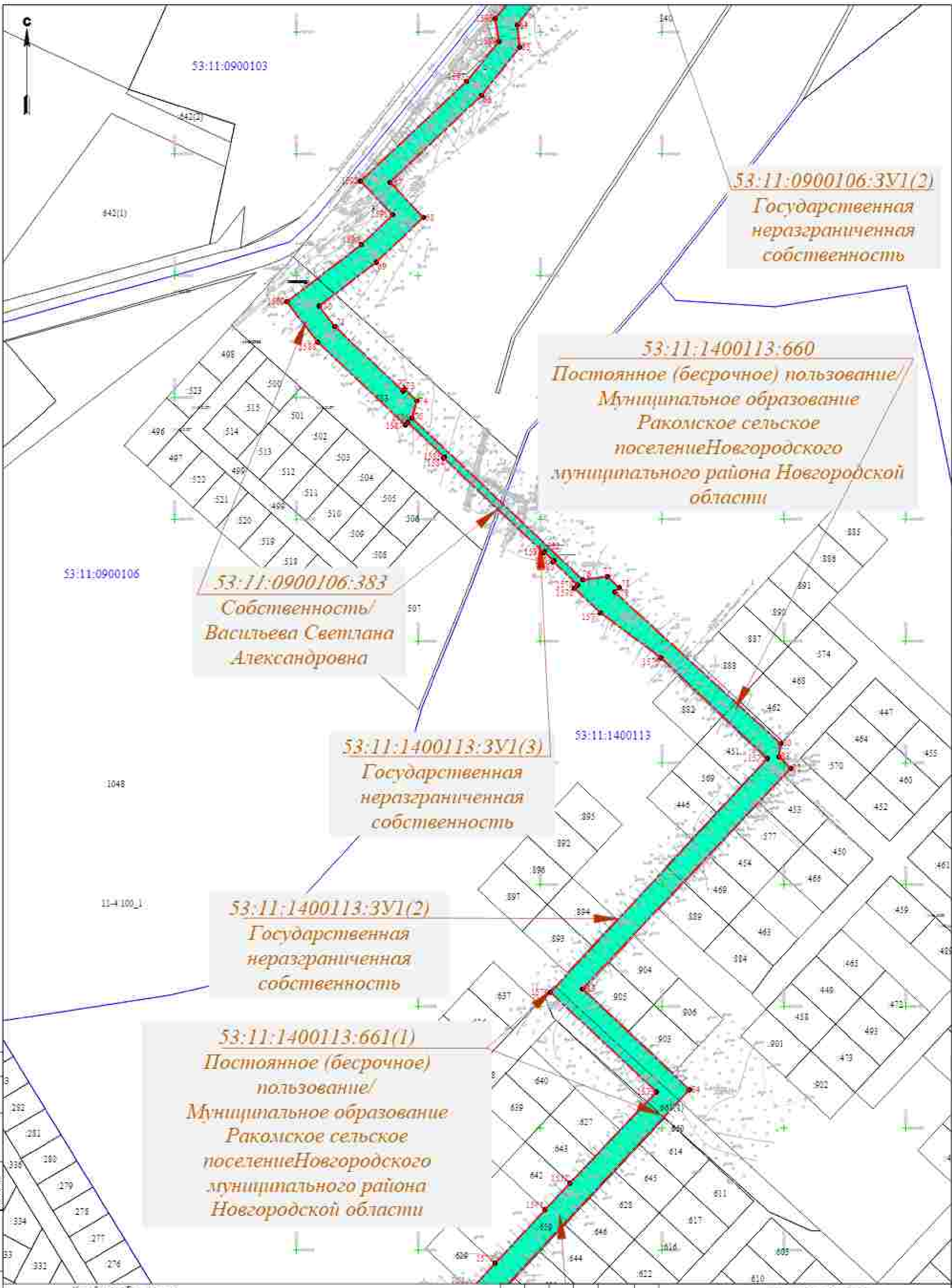
53:11:1400114:7
 Собственность/
 Кондратьюк Иван
 Никитович

53:11:0900106:140
 Собственность/ Общество с
 ограниченной ответственностью
 "Новгородские просторы"

Условные обозначения

- Линия маршрута в границах кадастра
- Границы земельных участков
- Земельный участок, принадлежащий на праве собственности государству
- Земельный участок, принадлежащий на праве собственности муниципальным образованиям
- Земельный участок, принадлежащий на праве собственности гражданам Российской Федерации
- Земельный участок, принадлежащий на праве собственности юридическим лицам
- Границы земельных участков, принадлежащих на праве собственности государству
- Границы земельных участков, принадлежащих на праве собственности муниципальным образованиям
- Границы земельных участков, принадлежащих на праве собственности гражданам Российской Федерации
- Границы земельных участков, принадлежащих на праве собственности юридическим лицам

53:11:0900106:140-01/17-04					
Листовой кадастровый план территории					
в границах: 53:11:0900106:140 - 53:11:0900106:140 - 53:11:0900106:140					
с кадастровой и государственными границами земельных участков					
Имя	Кол. экз.	Лист	Имя	Подпись	Дата
Выполнил	1	1	Иванов И.И.		08.21
Проверил	1	1	Петров П.П.		08.23
Контроль	1	1	Иванов И.И.		08.23
Проект территории в границах кадастровой территории					
Цель: проект территории					
№ 12000					
Листов			Лист		
7			16		
Листов			42		
ООО "ИП" в Великом Новгороде					



53:11:0900106:3У1(2)
 Государственная
 неразграниченная
 собственность

53:11:1400113:660
 Постоянное (бесрочное) пользование/
 Муниципальное образование
 Ракомское сельское
 поселение Новгородского
 муниципального района Новгородской
 области

53:11:0900106:383
 Собственность/
 Васильева Светлана
 Александровна

53:11:1400113:3У1(3)
 Государственная
 неразграниченная
 собственность

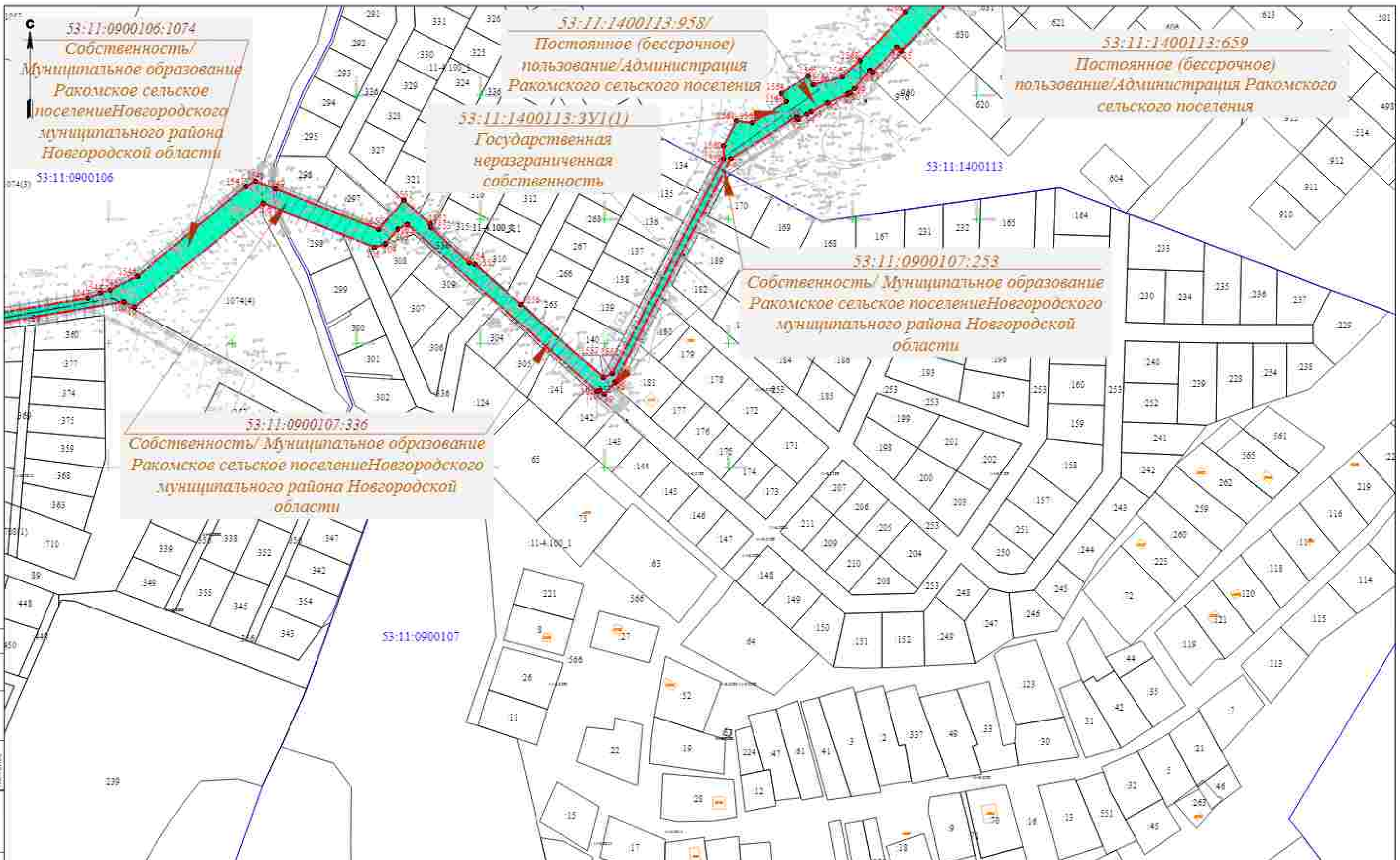
53:11:1400113:3У1(2)
 Государственная
 неразграниченная
 собственность

53:11:1400113:661(1)
 Постоянное (бесрочное)
 пользование/
 Муниципальное образование
 Ракомское сельское
 поселение Новгородского
 муниципального района
 Новгородской области

Специальные обозначения

	Границы земельных участков, принадлежащих на праве собственности государству
	Границы земельных участков, принадлежащих на праве собственности муниципальным образованиям
	Границы земельных участков, принадлежащих на праве собственности гражданам Российской Федерации
	Границы земельных участков, принадлежащих на праве собственности иностранным гражданам и лицам без гражданства
	Границы земельных участков, принадлежащих на праве собственности юридическим лицам
	Границы земельных участков, принадлежащих на праве собственности физическим лицам
	Границы земельных участков, принадлежащих на праве собственности государству
	Границы земельных участков, принадлежащих на праве собственности муниципальным образованиям
	Границы земельных участков, принадлежащих на праве собственности гражданам Российской Федерации
	Границы земельных участков, принадлежащих на праве собственности иностранным гражданам и лицам без гражданства
	Границы земельных участков, принадлежащих на праве собственности юридическим лицам
	Границы земельных участков, принадлежащих на праве собственности физическим лицам

3838-001/01/01296-077.04		Состав	Лист	Контур
Информационно-техническое задание на проектирование		11	19	42
Проект планировки и проекта межевания территории				
Чертеж границ земельного участка		ОООТСК «Вектор»		
Имя	Фамилия	Подпись	Дата	
Витковский	Курочкин А.И.		08.23	
Профуров	Морозов Е.А.		08.23	
Николаев	Морозов Е.А.		08.23	



53:11:0900106:1074
 Собственность/
 Муниципальное образование
 Ракомское сельское
 поселение Новгородского
 муниципального района
 Новгородской области

53:11:1400113:958/
 Постоянное (бессрочное)
 пользование/Администрация
 Ракомского сельского поселения

53:11:1400113:659
 Постоянное (бессрочное)
 пользование/Администрация Ракомского
 сельского поселения

53:11:1400113:3У1(1)
 Государственная
 неразграниченная
 собственность

53:11:0900107:253
 Собственность/Муниципальное образование
 Ракомское сельское поселение Новгородского
 муниципального района Новгородской
 области

53:11:0900107:336
 Собственность/Муниципальное образование
 Ракомское сельское поселение Новгородского
 муниципального района Новгородской
 области

Условные обозначения

	Границы территории, в отношении которой осуществляется зонирование территории поселения
	Границы зон, по которым действует зонирование территории поселения
	Границы зон, в отношении которых действует зонирование территории поселения
	Границы зон, в отношении которых действует зонирование территории поселения
	Границы зон, в отношении которых действует зонирование территории поселения
	Границы зон, в отношении которых действует зонирование территории поселения
	Границы зон, в отношении которых действует зонирование территории поселения


53:11:0900106:1074-1117-04

Исполнитель: <i>С.А. Сидорова</i>				Дата: 08.21			
Проверил: <i>М.В. Морозов</i>				Дата: 08.23			
Исполнитель: <i>М.В. Морозов</i>				Дата: 08.23			

Проект зонирования территории поселения Ракомское сельское поселение Новгородского муниципального района Новгородской области

Лист	7	8	42
Всего листов	42		

СООТГМ
г. Волхов



53:11:0900106:168
Собственность

53:11:0900106

53:11:0000000:768:
Собственность/МО: Муниципальное образование Ракомское сельское поселение Новгородского муниципального района Новгородской области

53:11:0900106:240
Собственность/
Физическое лицо

53:11:0900106:166
Собственность/ Сергеев
Константин Геннадьевич

53:11:0900110:1887
Собственность/МО:
Муниципальное образование Ракомское сельское поселение Новгородского муниципального района Новгородской области

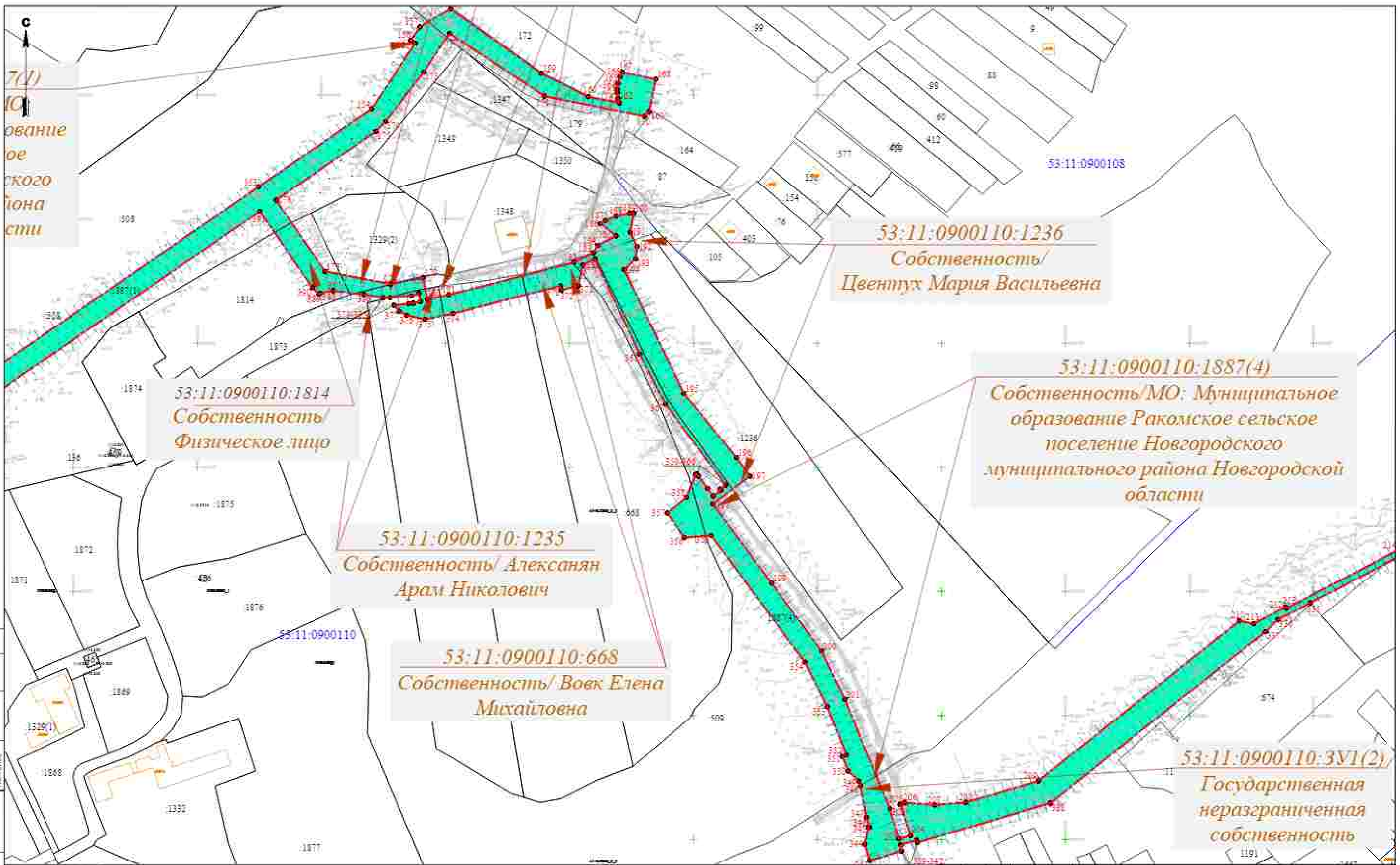
53:11:0900110:1887(2)
Собственность/МО: Муниципальное образование Ракомское сельское поселение Новгородского муниципального района Новгородской области

Скачать проект
Дизайн
Чертеж
Метр. лист

Условные обозначения

	Граница кадастрового участка
	Граница земельного участка
	Граница территории общего пользования
	Граница территории, подлежащей изъятию для государственных нужд Российской Федерации
	Граница территории, подлежащей изъятию для государственных нужд Российской Федерации
	Граница территории, подлежащей изъятию для государственных нужд Российской Федерации
	Граница территории, подлежащей изъятию для государственных нужд Российской Федерации
	Граница территории, подлежащей изъятию для государственных нужд Российской Федерации
	Граница территории, подлежащей изъятию для государственных нужд Российской Федерации
	Граница территории, подлежащей изъятию для государственных нужд Российской Федерации
	Граница территории, подлежащей изъятию для государственных нужд Российской Федерации
	Граница территории, подлежащей изъятию для государственных нужд Российской Федерации

3838-001/01/01/006-077.04		
Информационно-техническое задание на проектирование		
в отношении земельного участка, кадастровый номер которого 53:11:0900106:168, расположенного по адресу: Новгородская область, Новгородский район, с/поселение Ракомское, д. Ракомское, уч. 168		
Проект планировки и проекта межевания территории		
Состав	Лист	Контур
11	20	42
Чертеж проекта межевания территории № 1/2009		ООО ТСК «Вектор»

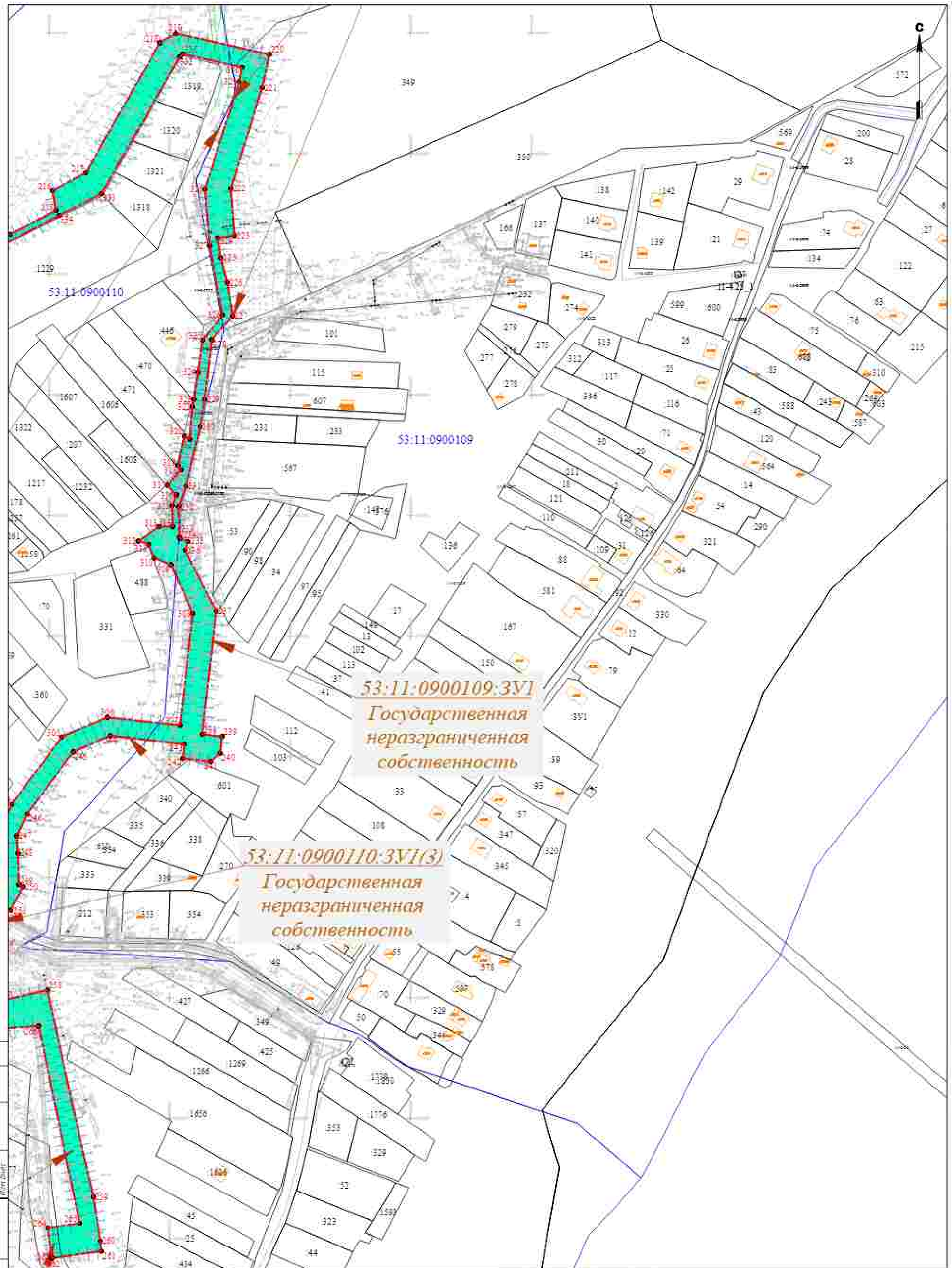


Символьные обозначения:

- Ограда (забор, ограда, ограждение) с указанием материала ограды
- Ограда (забор, ограда, ограждение) с указанием материала ограды
- Ограда (забор, ограда, ограждение) с указанием материала ограды
- Ограда (забор, ограда, ограждение) с указанием материала ограды
- Ограда (забор, ограда, ограждение) с указанием материала ограды
- Ограда (забор, ограда, ограждение) с указанием материала ограды
- Ограда (забор, ограда, ограждение) с указанием материала ограды
- Ограда (забор, ограда, ограждение) с указанием материала ограды
- Ограда (забор, ограда, ограждение) с указанием материала ограды

53:11:0900110:1236-1237-1238					
Муниципальное образование «Ракомское сельское поселение Новгородского муниципального района Новгородской области»					
Имя	Кол. экз.	Дата	Подпись	Дата	
Евдокимов	1	08.21		08.21	Проект планировки и раздела межевания территории
Проверил	1	08.23		08.23	
Исполнитель	1	08.23		08.23	Чертеж плана межевания территории М. 1:2000
Проверил	1	08.23		08.23	
					Листов
					7
					Лист
					21
					Листов
					42
					ИОУТТИ в Волковы

С



Содержание
Итого
Листов
Лист 1 из 1

Сводные обозначения

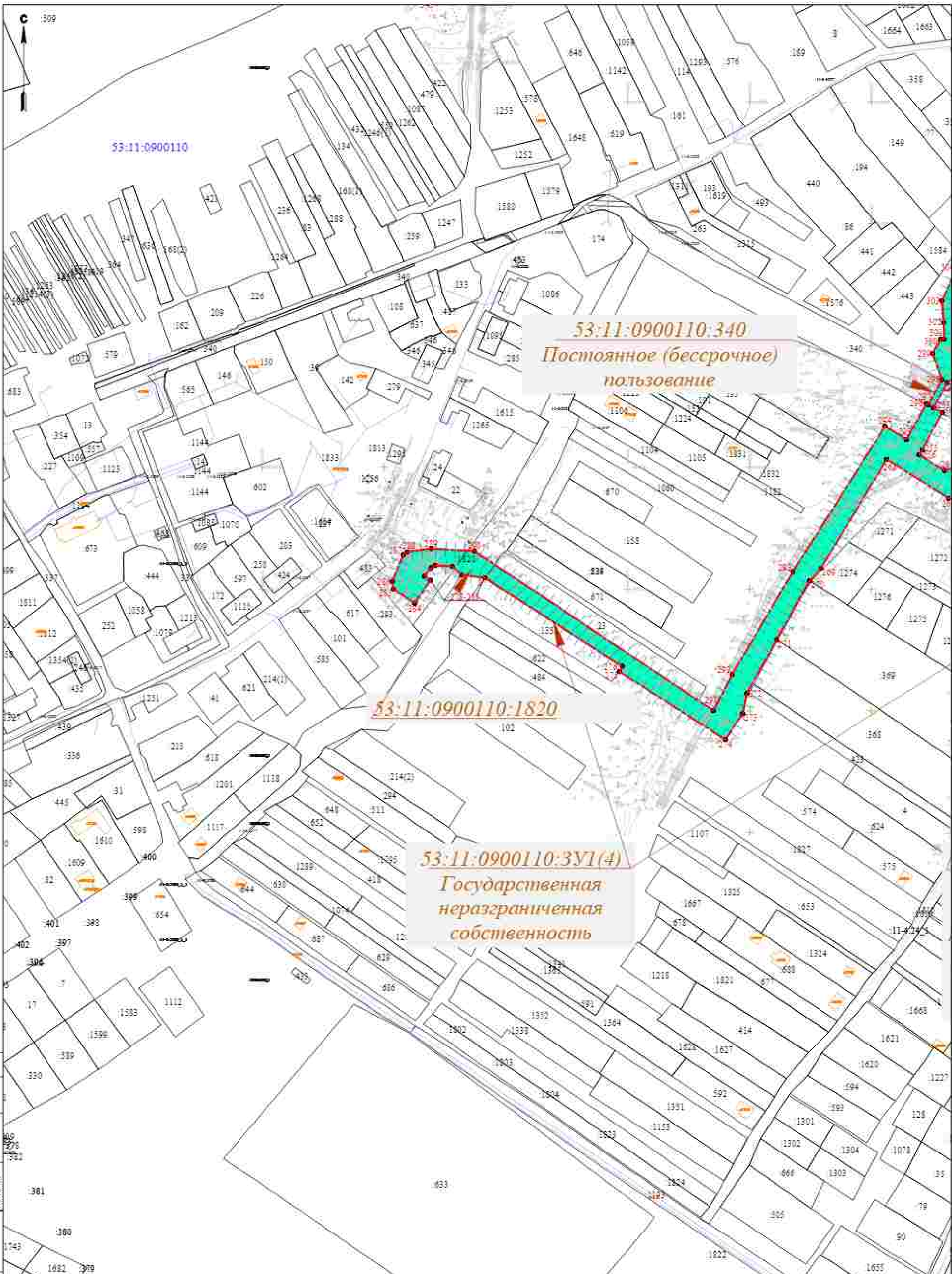
- Показывает границы территории, подлежащей изъятию для государственных нужд Российской Федерации
- Показывает границы территории, подлежащей изъятию для государственных нужд Российской Федерации
- Территория, подлежащая изъятию для государственных нужд Российской Федерации
- Границы территории, подлежащей изъятию для государственных нужд Российской Федерации
- Границы территории, подлежащей изъятию для государственных нужд Российской Федерации
- Границы территории, подлежащей изъятию для государственных нужд Российской Федерации
- Границы территории, подлежащей изъятию для государственных нужд Российской Федерации
- Границы территории, подлежащей изъятию для государственных нужд Российской Федерации

53:11:0900110:3У1(3)		53:11:0900109:3У1	
Имя	Подпись	Дата	Подпись
Иванов И.И.	[Подпись]	08.23	[Подпись]
Петров П.П.	[Подпись]	08.23	[Подпись]
Сидоров С.С.	[Подпись]	08.23	[Подпись]

Проект изъятия и проект изъятия территории

Число листов: 11 / 25 / 42

ОООТСК
«Роснефть»



53:11:0900110:340
 Постоянное (бессрочное)
 пользование

53:11:0900110:1820

53:11:0900110:3У1(4)
 Государственная
 неразграниченная
 собственность

Содержание:
 1. План территории.
 2. План территории.
 3. План территории.
 4. План территории.
 5. План территории.
 6. План территории.
 7. План территории.
 8. План территории.
 9. План территории.
 10. План территории.

Нормативные обозначения

	Границы территории, границы земельных участков, границы земельных участков, принадлежащих на праве собственности государству
	Границы зон территориального назначения
	Границы зон территориального назначения, принадлежащих на праве собственности государству
	Границы зон территориального назначения, принадлежащих на праве собственности государству
	Границы зон территориального назначения, принадлежащих на праве собственности государству
	Границы зон территориального назначения, принадлежащих на праве собственности государству

53:11:0900110:340-1/01-001/2017-04		Проект планировки и проект межевания территории		
Имя	Фамилия	Подпись	Дата	Страницы
Иванов	Иванов		09.23	11
Петров	Петров		09.23	23
Сидоров	Сидоров		09.23	42
Итого страниц: 11, 23, 42				

53:11:0000000:7323(3)

Собственность/Постоянное (бессрочное)
пользование
Новгородская область/
ГОКУ "Управление автомобильных дорог
Новгородской области
"Новгородавтодор"

53:11:0900110:1867

Собственность/Кузьмин Артем
Алексеевич

53:11:0900106

53:11:0900110:607

Собственность/
Физическое лицо

53:11:0900110:1887(3)

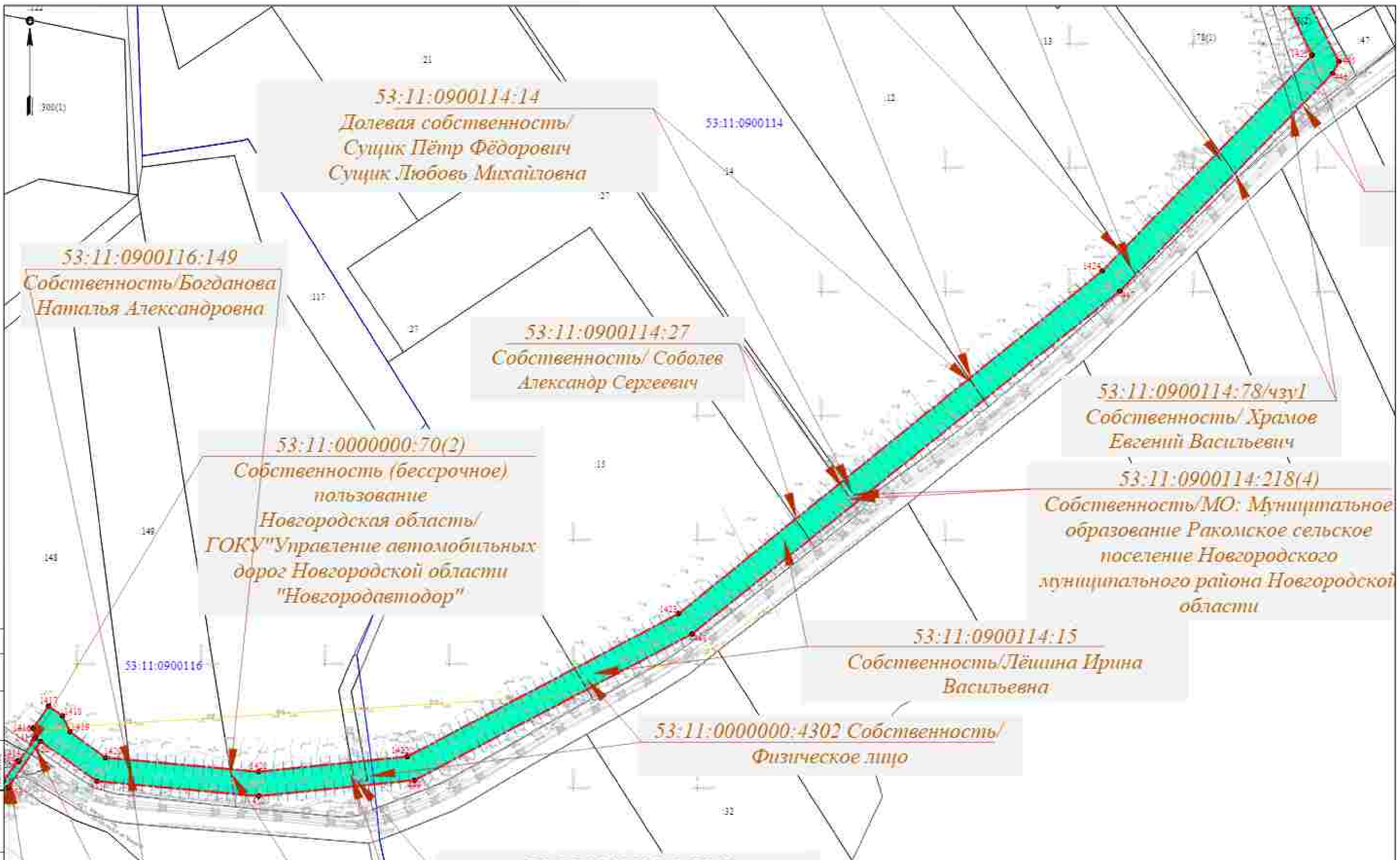
Собственность/МО: Муниципальное
образование/Ракомское сельское поселение
Раковского муниципального района
Новгородской области

53:11:0900113

Символьные обозначения

	Границы территории в границах которой осуществлено государственное кадастровое деление
	Границы территории, на которой осуществлено государственное кадастровое деление
	Границы территории, на которой осуществлено государственное кадастровое деление
	Границы территории, на которой осуществлено государственное кадастровое деление
	Границы территории, на которой осуществлено государственное кадастровое деление
	Границы территории, на которой осуществлено государственное кадастровое деление
	Границы территории, на которой осуществлено государственное кадастровое деление
	Границы территории, на которой осуществлено государственное кадастровое деление
	Границы территории, на которой осуществлено государственное кадастровое деление

53:11:0900110:1887(3)			
Муниципальное образование/Ракомское сельское поселение Раковского муниципального района Новгородской области			
Имя	Фамилия	Подпись	Дата
Кузьмин	Артем		08.23
Проверил	Марков		08.23
Контроль	Марков		08.23
Проект планировки и проекта межевания территории			Лист 24
Чертёж проектной межевания территории № 12/000			000751 с/р/м/д



Условные обозначения

	Границы территории, в отношении которой осуществляется государственное управление имуществом
	Границы или пограничные значения земельных участков
	Земельный участок, для которого установлен вид разрешённого использования
	Земельный участок, для которого установлен вид разрешённого использования
	Границы земельных участков, принадлежащих на праве собственности
	Границы земельных участков, принадлежащих на праве собственности
	Границы земельных участков, принадлежащих на праве собственности
	Границы земельных участков, принадлежащих на праве собственности

53:11:0900114:14-15-16-17-18-19-20-21-22-23-24-25-26-27-28-29-30-31-32-33-34-35-36-37-38-39-40-41-42-43-44-45-46-47-48-49-50-51-52-53-54-55-56-57-58-59-60-61-62-63-64-65-66-67-68-69-70-71-72-73-74-75-76-77-78-79-80-81-82-83-84-85-86-87-88-89-90-91-92-93-94-95-96-97-98-99-100					
Муниципальное образование Ракомское сельское поселение Новгородского муниципального района Новгородской области					
Проект планировки и изъятия земельных участков в границах кадастровой территории					
№ 1/2020					
Имя	Кол. экз.	Дата	Подпись	Дата	
Выполнил	1	08.21		08.21	
Проверил	1	08.21		08.21	
Исполнитель	1	08.21		08.21	
Листов: 7, 28, 42					
ОООТДМ в Волковы					

53:11:0900116

53:11:0900116:151
Собственность/Кирбай
Галина Петровна

53:11:0900116:3У1(3)
Государственная
неразграниченная
собственность

53:11:0000000:7683(4) 53:11:0000000:7683(5)
Собственность/МО: Муниципальное
образование Ракомское сельское поселение
Новгородского муниципального района
Новгородской области

53:11:0000000:70(1)
Собственность/Постоянное
(бессрочное) пользование
Новгородская область/
ГОКУ "Управление
автомобильных дорог
Новгородской области
"Новгородавтодор"

53:11:0900116:3У1(2)
Государственная
неразграниченная
собственность

53:11:0000000:7683(2)
53:11:0000000:7683(3)
Собственность/МО: Муниципальное
образование Ракомское сельское поселение
Новгородского муниципального района
Новгородской области

Условные обозначения

- Зона застройки, в границах которой разрешается возведение линейных объектов
- Зона для строительства линейных объектов
- Зона для размещения объектов линейных объектов
- Зона для размещения объектов линейных объектов
- Зона для размещения объектов линейных объектов
- Зона для размещения объектов линейных объектов
- Зона для размещения объектов линейных объектов
- Зона для размещения объектов линейных объектов
- Зона для размещения объектов линейных объектов
- Зона для размещения объектов линейных объектов
- Зона для размещения объектов линейных объектов
- Зона для размещения объектов линейных объектов
- Зона для размещения объектов линейных объектов
- Зона для размещения объектов линейных объектов
- Зона для размещения объектов линейных объектов
- Зона для размещения объектов линейных объектов

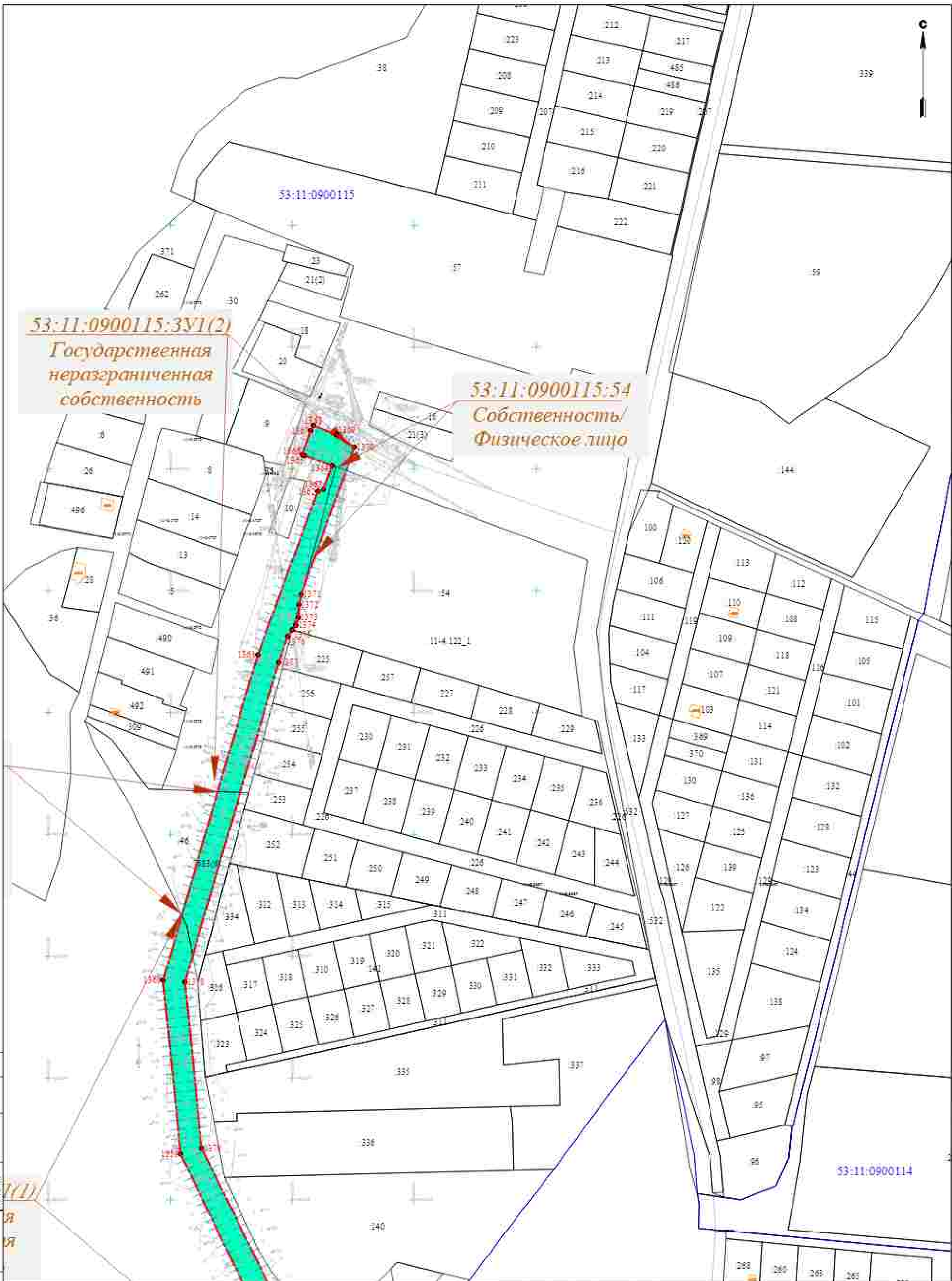
3838-001/01-01296-077.04		Состав		Лист	Контур
Проект планировки и проект межевой территории					
Карта проекта межевой территории № 12000					
Имя	Ф.И.О.	Дата	Подпись	Должность	Дата
Выполнитель	Курочкин А.И.	08.23		Инженер	08.23
Проверенный	Марозов Е.А.	08.23		Инженер	08.23
Надзорный	Марозов Е.А.	08.23		Инженер	08.23

Скачать проект
Планировка территории
Масштаб: 1:500
Дата: 08.23



53:11:0900115:3У1(2)
Государственная
неразграниченная
собственность


53:11:0900115:54
Собственность
Физическое лицо



Символьные обозначения

- Границы территории, в границах которой осуществляются кадастровые работы
- Границы зон, подлежащих изъятию для государственных нужд Российской Федерации
- Границы зон, подлежащих изъятию для государственных нужд Российской Федерации
- Границы зон, подлежащих изъятию для государственных нужд Российской Федерации
- Границы зон, подлежащих изъятию для государственных нужд Российской Федерации
- Границы зон, подлежащих изъятию для государственных нужд Российской Федерации

53:11:0900115:3У1(2)		53:11:0900115:54		53:11:0900114	
Проект планировки и проект межевания территории № 1/2007					
Исполнитель	Исполнитель	Исполнитель	Исполнитель	Исполнитель	Исполнитель
Виталий	Виталий	Виталий	Виталий	Виталий	Виталий
Проектировщик	Проектировщик	Проектировщик	Проектировщик	Проектировщик	Проектировщик
Михаил	Михаил	Михаил	Михаил	Михаил	Михаил
Начальник	Начальник	Начальник	Начальник	Начальник	Начальник
Михаил	Михаил	Михаил	Михаил	Михаил	Михаил
Дата	Дата	Дата	Дата	Дата	Дата
09.23	09.23	09.23	09.23	09.23	09.23
Проект планировки и проект межевания территории № 1/2007				Лист	Лист
Проект планировки и проект межевания территории № 1/2007				11	28
Проект планировки и проект межевания территории № 1/2007				ООО "СГА" СПб	



53:11:0900116:144
Собственность/Могилёв
Валерий Александрович

53:11:0900116:150
Долевая
собственность/
Патрушонков
Александр
Владимирович
Патрушонкова Галина
Михайловна

53:11:090116

53:11:0900116:3У1(1)
Государственная
неразграниченная
собственность

53:11:1800103:74
Собственность/
ООО Агро"

53:11:1800103:3У1(2)
Государственная
неразграниченная
собственность

53:11:1800103:74
Собственность/
ООО Агро"

53:11:1800103

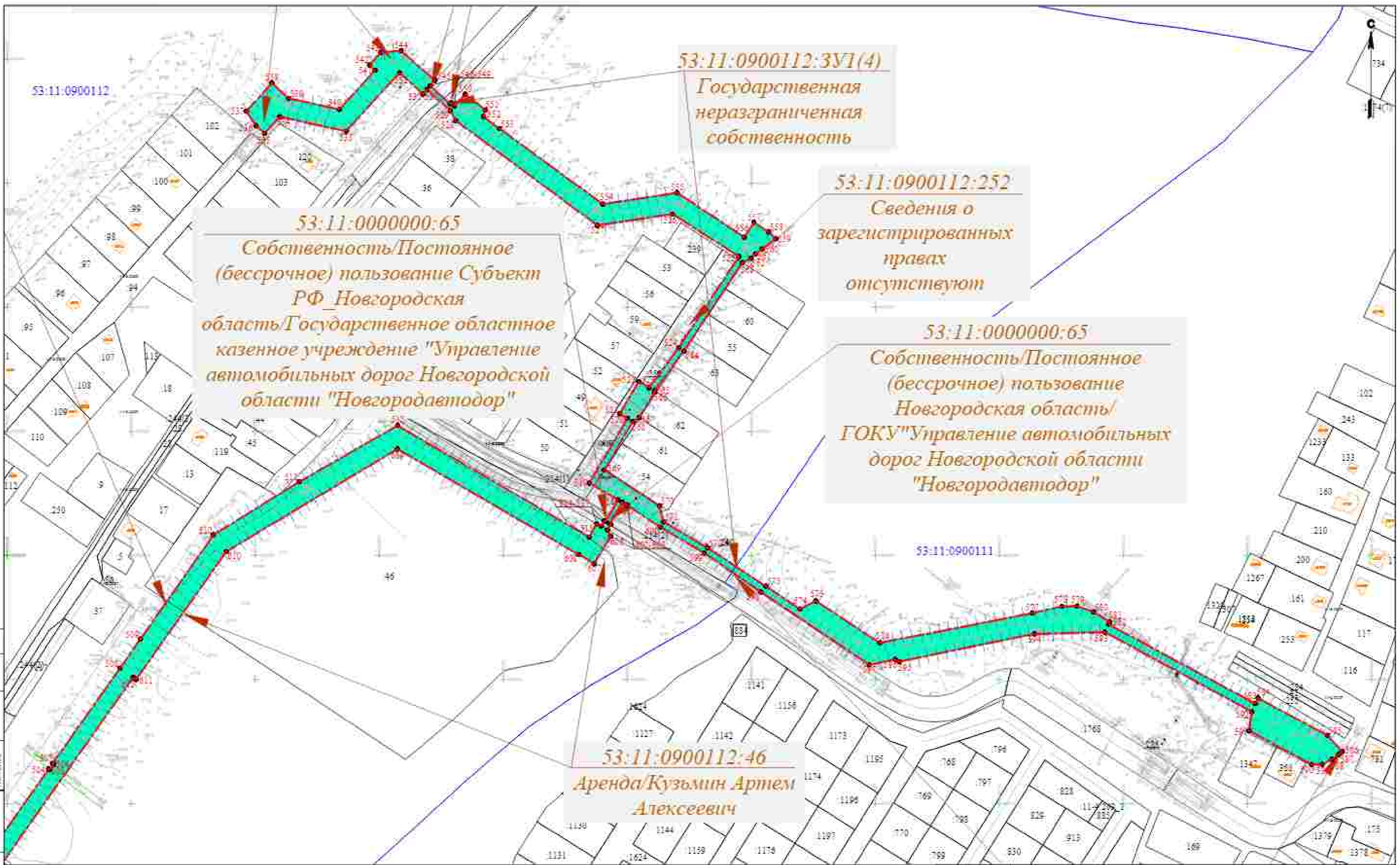
53:11:1800103.3У1(1)
Государственная
неразграниченная
собственность

53:11:0000000:7324
Собственность/Постоянное
(бессрочное) пользование
Новгородская область/
ГОКУ"Управление автомобильных
дорог Новгородской области
"Новгородавтодор"

Исходные обозначения

	Границы объектов, в отношении которых осуществляются кадастровые операции
	Границы зон планируемого размещения объектов линейных сооружений
	Границы зон планируемого размещения объектов линейных сооружений
	Границы зон планируемого размещения объектов линейных сооружений
	Границы зон планируемого размещения объектов линейных сооружений
	Границы зон планируемого размещения объектов линейных сооружений
	Границы зон планируемого размещения объектов линейных сооружений
	Границы зон планируемого размещения объектов линейных сооружений
	Границы зон планируемого размещения объектов линейных сооружений

3838-201/01/01296-1/177-04		Состав	Лист	Колонт.
Информационно-кадастровый проект территории в границах зон планируемого размещения объектов линейных сооружений		11	29	42
Проект планировки и проекта межевания территории		ОООТСК «Вектор»		
Чисел проекта межевания территории № 1/2008				
Имя	Фамилия	Должность	Дата	
Виталий	Кузнецов	А.И.	08.23	
Провинский	Марков	Е.А.	08.23	
Николаев	Марков	Е.А.	08.23	



53:11:0900112

53:11:0900112:3У1(4)
Государственная
неограниченная
собственность

53:11:0000000:65
Собственность/Постоянное
(бессрочное) пользование Субъект
РФ_Новгородская
область/Государственное областное
казенное учреждение "Управление
автомобильных дорог Новгородской
области "Новгородавтодор"

53:11:0900112:252
Сведения о
зарегистрированных
правах
отсутствуют

53:11:0000000:65
Собственность/Постоянное
(бессрочное) пользование
Новгородская область/
ГОКУ"Управление автомобильных
дорог Новгородской области
"Новгородавтодор"

53:11:0900111

53:11:0900112:46
Аренда/Кузьмин Артем
Алексеевич

Условные обозначения

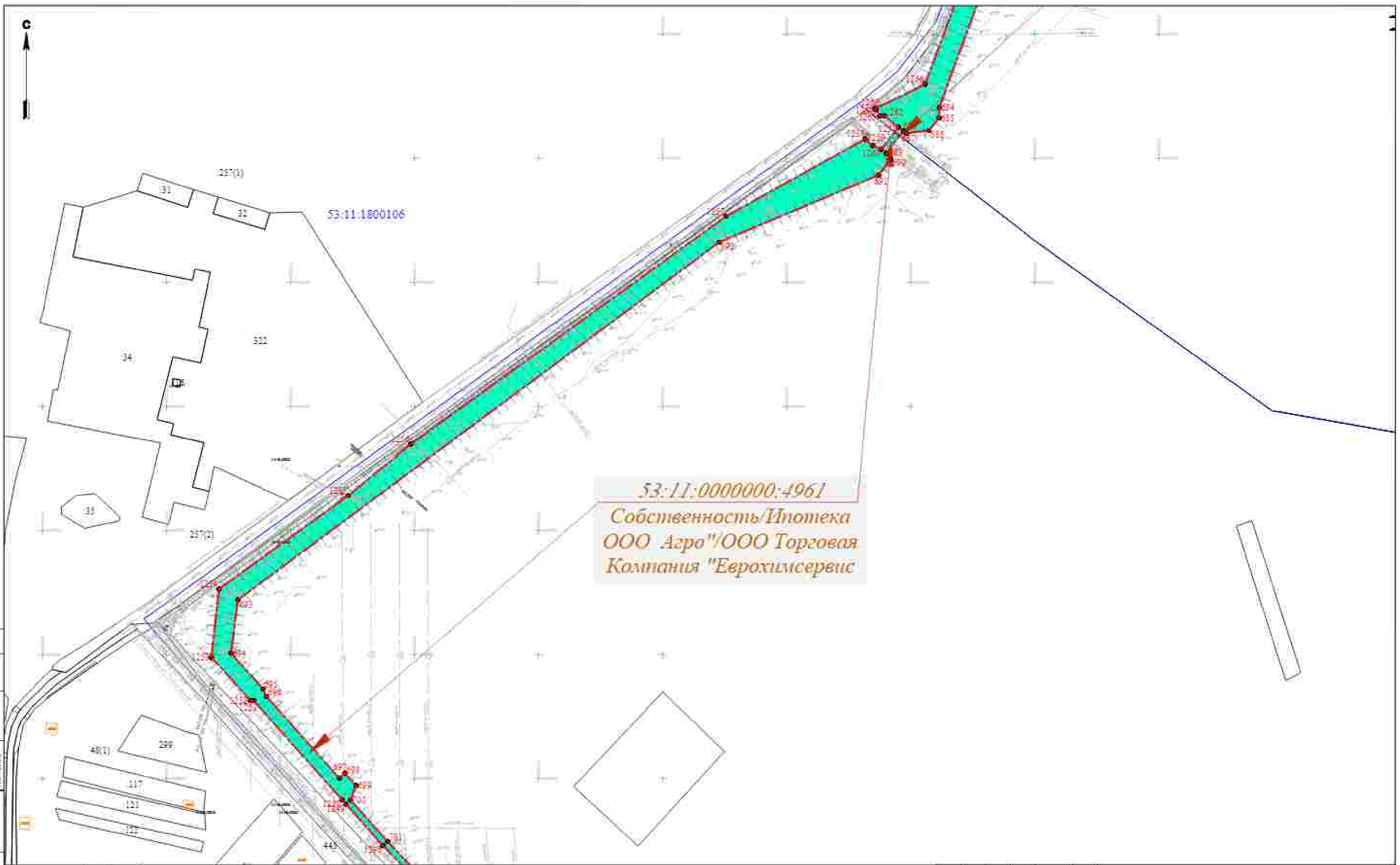
- Территория, в отношении которой зарегистрированы права собственности
- Территория, в отношении которой зарегистрированы права собственности
- Территория, в отношении которой зарегистрированы права собственности
- Территория, в отношении которой зарегистрированы права собственности
- Территория, в отношении которой зарегистрированы права собственности
- Территория, в отношении которой зарегистрированы права собственности

53:11:0900112:3У1(4)					
Литературный обзорный кадастровый план территории в границах: - 5 (Ильинка) - 5 (Слово Родное) - 5 (Родан) с записями в Едином государственном реестре недвижимости Новгородской области					
Имя	Кол. экз.	Лист	Итого	Дата	
Кузьмин Артем Алексеевич	1	31	31	08.23	
Кузьмин Артем Алексеевич	1	31	31	08.23	

Проект кадастрового плана территории		
Лист	Лист	Листов
7	31	42

Числа листов кадастрового плана территории
№ 2000




ООО "ГТИ" в Великом Новгороде

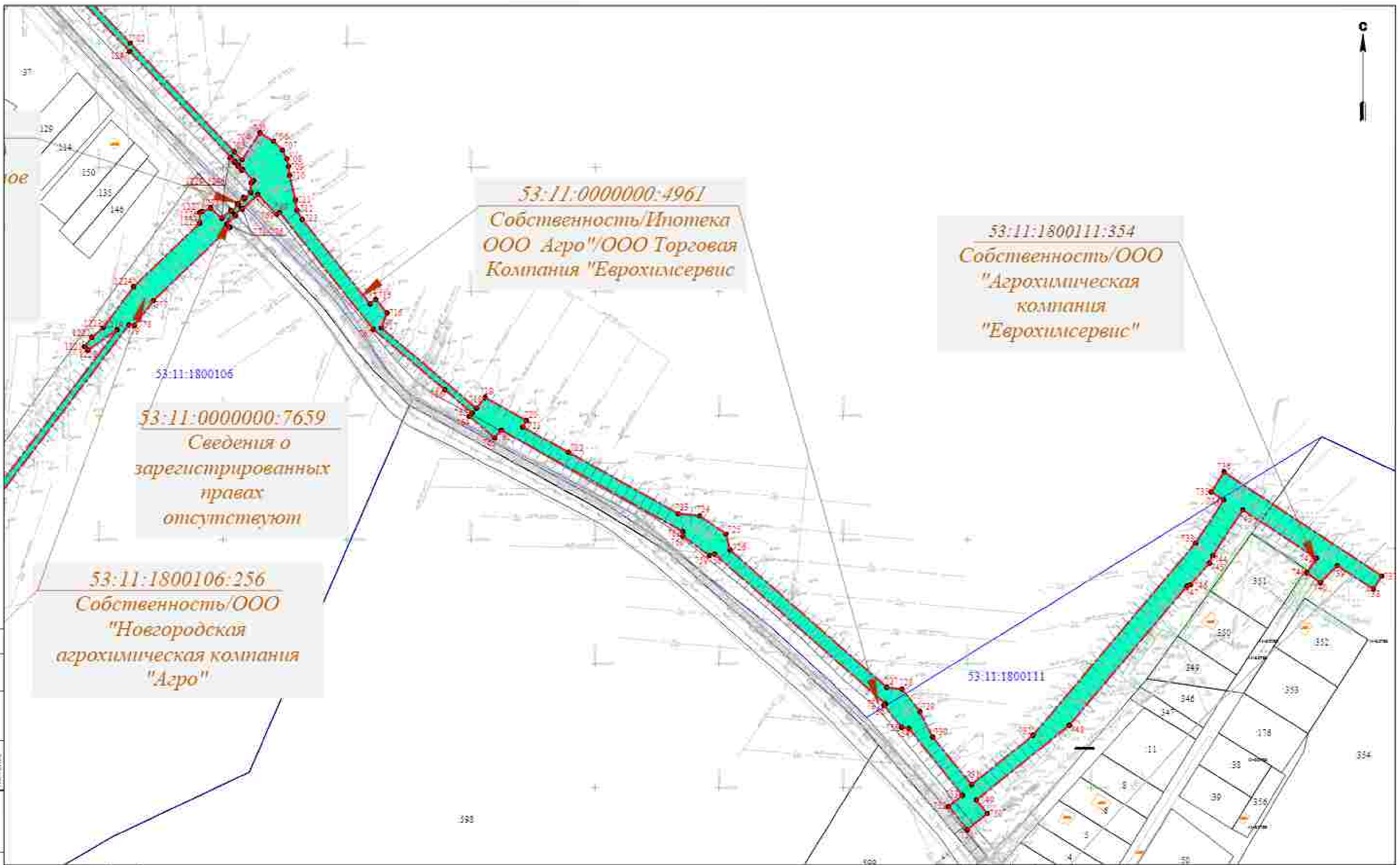


53:11:0000000:4961
 Собственность/Ипотека
 ООО Агро"/ООО Торговая
 Компания "Еврохимсервис"

Условные обозначения

-  Ограда территории, с указанием опорных пунктов (вершины угловых точек, точек пересечения границ с соседними участками)
-  Ограда или планировка территории (линии)
-  Территория, занятая объектами недвижимости (земельными участками)
-  Земельный участок (земельный участок)
-  Ограда участка (линия)
-  Ограда участка (линия)
-  Ограда участка (линия)
-  Ограда участка (линия)

53:11:0000000:4961-01/04					
План территории, расположенной на территории в границах: - 5. (улицы) - 5. (улицы) - 5. (улицы) - 5. (улицы) с указанием и обозначением объектов недвижимости, находящихся на территории					
Имя	Кол. экз.	Лист	Итого	Подпись	Дата
Выполнил					08.21
Проверил					08.23
Исполнил					08.23
Проект планировки и плана территории					
Число листов: нежилых территорий 11 из 2000					
			Лист	Лист	Лист
			7	33	42
ОООТМ в Волгоде					



53:11:0000000:4961
 Собственность/Ипотека
 ООО Агро"/ООО Торговая
 Компания "Еврохимсервис"

53:11:1800111:354
 Собственность/ООО
 "Агрохимическая
 компания
 "Еврохимсервис"

53:11:0000000:7659
 Сведения о
 зарегистрированных
 правах
 отсутствуют

53:11:1800106:256
 Собственность/ООО
 "Новгородская
 агрохимическая компания
 "Агро"

Специалисты:
 Д. Павлов,
 Л. Федорова,
 Е. Федунов

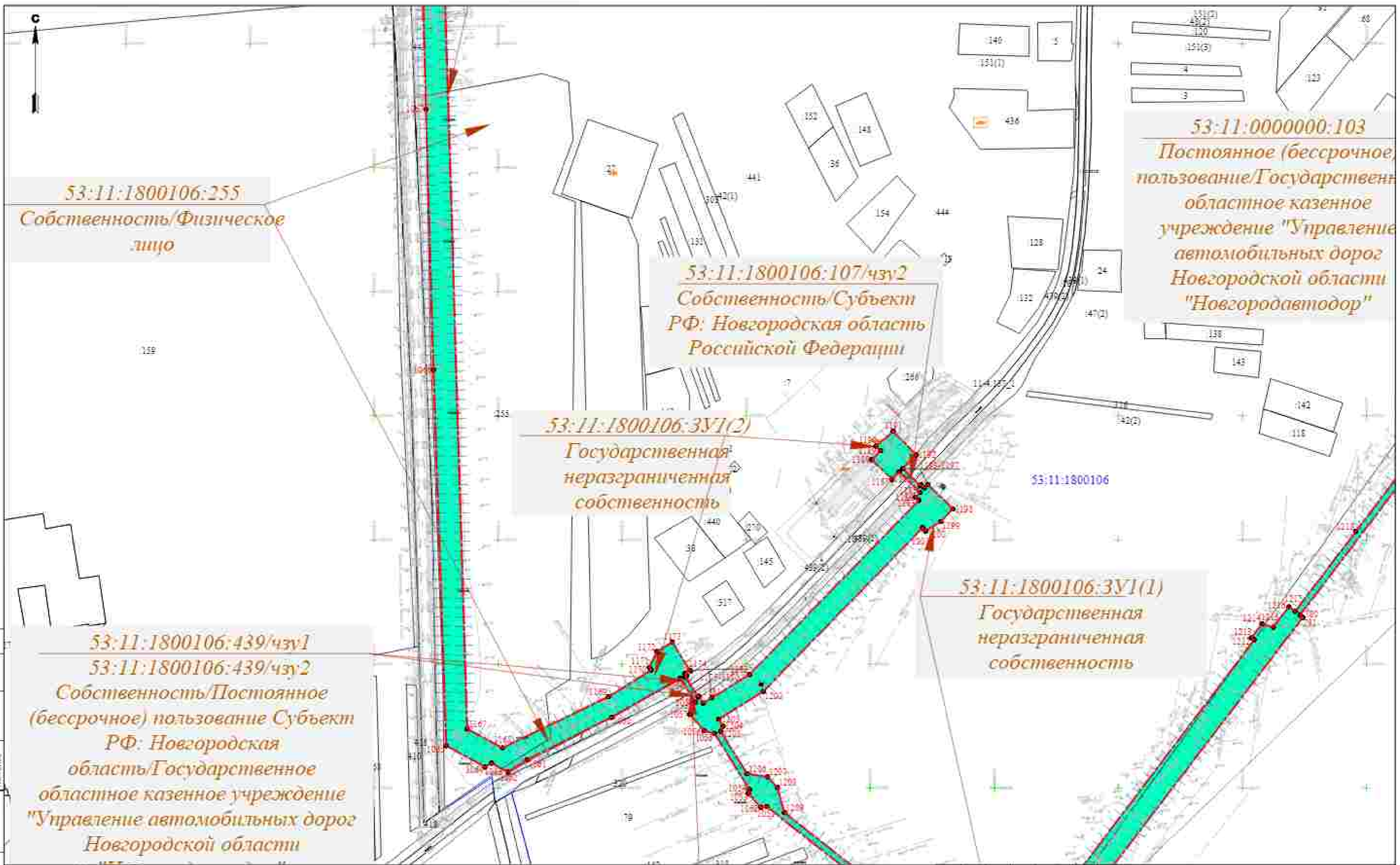
Словные обозначения

- Объект недвижимости с земельным участком, кадастровый номер земельного участка совпадает с кадастровым номером объекта недвижимости
- Объект недвижимости с земельным участком, кадастровый номер земельного участка не совпадает с кадастровым номером объекта недвижимости
- Земельный участок, кадастровый номер совпадает с кадастровым номером объекта недвижимости
- Земельный участок, кадастровый номер не совпадает с кадастровым номером объекта недвижимости
- Объект недвижимости с земельным участком, кадастровый номер земельного участка не совпадает с кадастровым номером объекта недвижимости
- Объект недвижимости с земельным участком, кадастровый номер земельного участка совпадает с кадастровым номером объекта недвижимости
- Объект недвижимости с земельным участком, кадастровый номер земельного участка не совпадает с кадастровым номером объекта недвижимости
- Объект недвижимости с земельным участком, кадастровый номер земельного участка совпадает с кадастровым номером объекта недвижимости

53:11:0000000:4961				
Литературный обзорный отчет об объекте недвижимости с земельным участком, кадастровый номер земельного участка совпадает с кадастровым номером объекта недвижимости				
Имя	Фамилия	Дата	Подпись	Дата
Евдокимов	Евдокимов	08.21		08.21
Прохоров	Прохоров	08.23		08.23
Хохомов	Хохомов	08.23		08.23

Проект подготовлен в соответствии с требованиями законодательства Российской Федерации от 21.07.2007 № 120-ФЗ

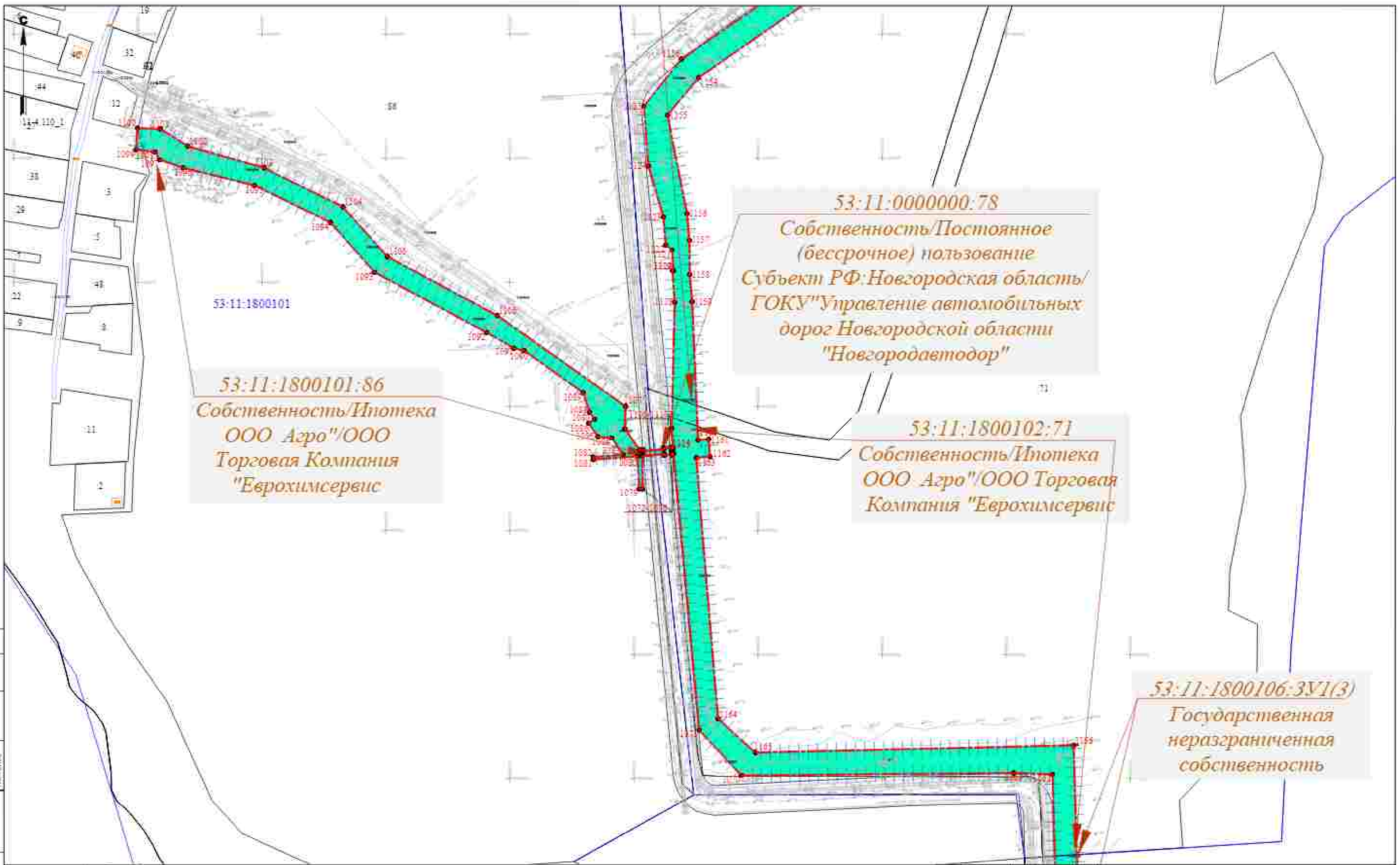
Страница	Лист	Листов
7	34	42



Условные обозначения

- Линия межевания, в границах которой располагается объект недвижимости
- Границы или границы раздела земельных участков
- Территория земельного участка, на которой расположен объект недвижимости
- Границы земельного участка, на котором расположен объект недвижимости
- Границы земельного участка, на котором расположен объект недвижимости
- Границы земельного участка, на котором расположен объект недвижимости
- Границы земельного участка, на котором расположен объект недвижимости

53:11:00106:107-111-04					
Плановый кадастровый документ в формате: 1. Планы - 2. Схемы - 3. Планы - 4. Планы с записями в Едином государственном реестре недвижимости					
Имя	Код	Лист	Имя	Подпись	Дата
Евдокимов	Иванов	1	Евдокимов		08.23
Проверил	Проверил	ЕА			08.23
Исполнитель	Проверил	ЕА			08.23
Проект планировки и плана межевания территории					
Число листов: 42 Номер проекта: 11-12000					
			Лист	Лист	Листов
			7	35	42
ООО "ИП" в Волжске					



53:11:0000000:78
 Собственность/Постоянное
 (бессрочное) пользование
 Субъект РФ: Новгородская область/
 ГОКУ "Управление автомобильных
 дорог Новгородской области
 "Новгородавтодор"

53:11:1800101:86
 Собственность/Ипотека
 ООО Агро"/ООО
 Торговая Компания
 "Еврохимсервис"

53:11:1800102:71
 Собственность/Ипотека
 ООО Агро"/ООО Торговая
 Компания "Еврохимсервис"

53:11:1800106:3V1(3)
 Государственная
 неразграниченная
 собственность

Условные обозначения

- Очерк территории, в отношении которой осуществляются кадастровые работы
- Очерк или контурная граница земельного участка
- Территория, по которой для кадастровых работ выделены земельные участки
- Вид граница кадастрового участка
- Очерк и контур земельного участка, принадлежащий другому лицу
- Очерк территории, в отношении которой осуществляются кадастровые работы
- Очерк территории, в отношении которой осуществляются кадастровые работы
- Очерк территории, в отношении которой осуществляются кадастровые работы
- Очерк территории, в отношении которой осуществляются кадастровые работы

53:11:0000000:78					
Администрация Новгородской области в составе: - Ф. Игумов - Ф. Давыдов - Ф. Родина с участием и сопровождением службы Вексела Новгородской области					
Имя	Кол. экз.	Дата	Подпись	Дата	Листов 7 Лист 38 Листов 42
Выполнит	Курочкин И.А.	08.23		08.23	
Проверил	Черныш Е.А.	08.23		08.23	
Исполнит	Черныш Е.А.	08.23		08.23	Листы 7, 38, 42
Копия проекта кадастрового плана территории					
1:12000					ООО "ИП" в Волковы











327

53:11:0000000:7657(6)
 Сведения
 о
 зарегистрированных
 правах
 отсутствуют

53:11:1800102:70
 Собственность/ООО
 "Агро"
 Аренда

53:11:1800102

Символическое обозначение

-  Линия участка с границами участка (линия участка)
-  Границы или спорные границы участка (линия)
-  Участок, занят объектом недвижимости (линия участка)
-  Земельный участок (линия участка)
-  Участок, занят объектом недвижимости (линия участка)
-  Участок, занят объектом недвижимости (линия участка)
-  Участок, занят объектом недвижимости (линия участка)
-  Участок, занят объектом недвижимости (линия участка)

3838-001/11-11296-1177.04			
Инженерно-техническое задание на проектирование в соответствии с требованиями к проектированию объектов капитального строительства в соответствии с требованиями к проектированию объектов капитального строительства			
Имя	Фамилия	Имя	Фамилия
Виталий	Курочкин	А.И.	09.23
Пробиркин	Николай	Г.А.	09.23
Николаев	Николай	Г.А.	09.23
Проект планировки и проект межевания территории			
Число и дата выдачи разрешения на строительство от 12.08.08			
Страница	Лист	Колонт	
11	37	42	
ОООТСК «Агро»			

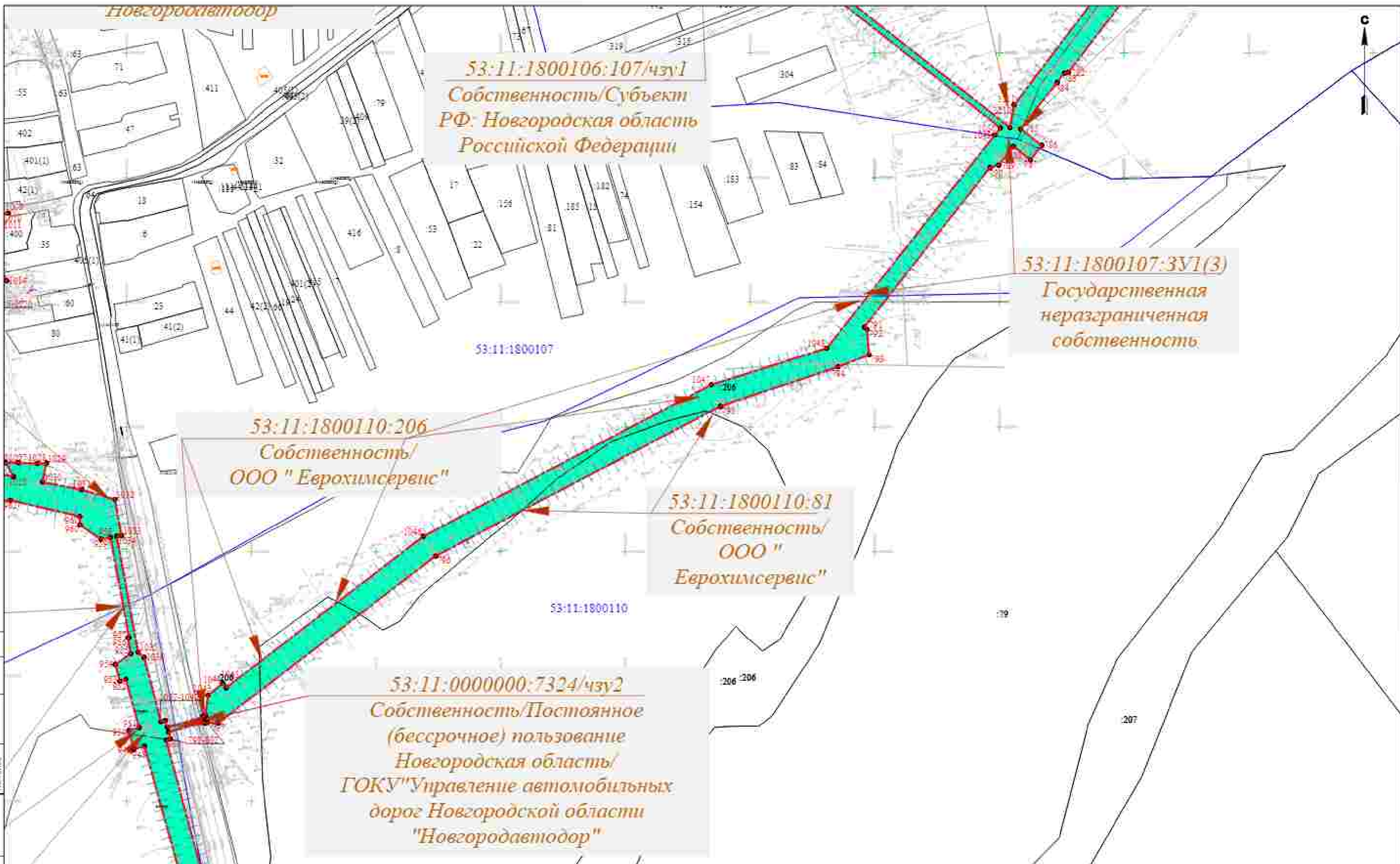
53:11:1800106:107/чзУ1
Собственность/Субъект
РФ: Новгородская область
Российской Федерации

53:11:1800107:3У1(3)
Государственная
неразграниченная
собственность

53:11:1800110:206
Собственность/
ООО "Еврохимсервис"

53:11:1800110:81
Собственность/
ООО "
Еврохимсервис"

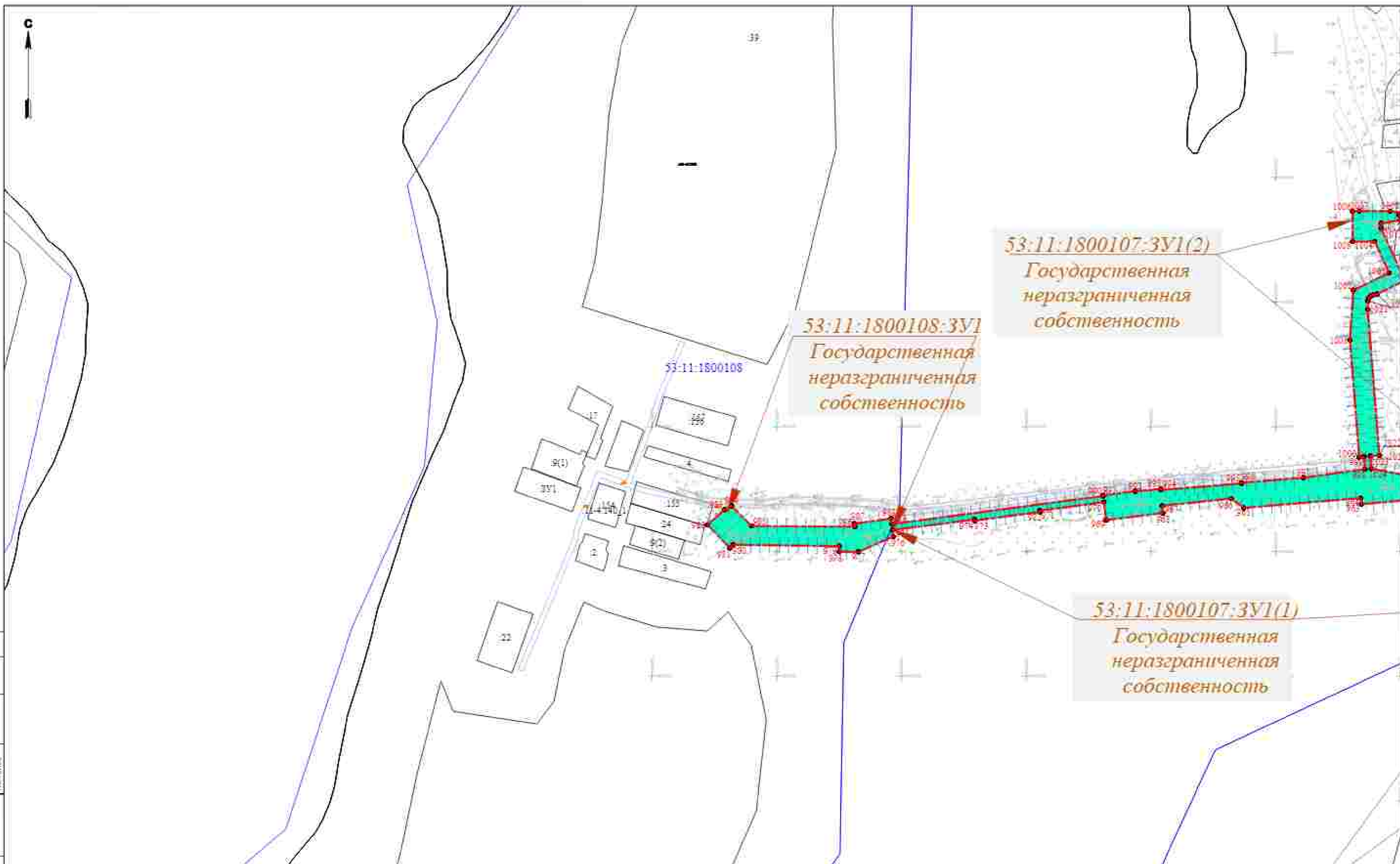
53:11:0000000:7324/чзУ2
Собственность/Постоянное
(бессрочное) пользование
Новгородская область/
ГОКУ "Управление автомобильных
дорог Новгородской области
"Новгородавтотдор"



Условные обозначения

- Граница земельного участка, в границах которой осуществлено государственное кадастровое деление
- Граница земельного участка, в границах которой осуществлено государственное кадастровое деление
- Граница земельного участка, в границах которой осуществлено государственное кадастровое деление
- Граница земельного участка, в границах которой осуществлено государственное кадастровое деление
- Граница земельного участка, в границах которой осуществлено государственное кадастровое деление
- Граница земельного участка, в границах которой осуществлено государственное кадастровое деление
- Граница земельного участка, в границах которой осуществлено государственное кадастровое деление

53:11:0000000:7324/чзУ2					
Литературный материал, содержащий сведения об объектах недвижимости, расположенных на территории кадастрового квартала, в границах которого осуществлено государственное кадастровое деление					
Имя	Кол. экз.	Лист	Имя	Подпись	Дата
Выполнитель	1	1	Иванов И.И.		08.21
Проверен	1	1	Петров П.П.		08.23
Исполнитель	1	1	Иванов И.И.		08.23
Проект планировки и разбивки наладочной территории					
Число листов: 7					
Лист: 38					
Листов: 42					
Число листов: 7					
Лист: 38					
Листов: 42					



53:11:1800107:3У1(2)
Государственная
неразграниченная
собственность

53:11:1800108:3У1
Государственная
неразграниченная
собственность

53:11:1800107:3У1(1)
Государственная
неразграниченная
собственность

53:11:1800108

Словные обозначения

- Земельный участок, с границами, выделенными в Едином государственном реестре недвижимости
- Границы территории, выделенной в Едином государственном реестре недвижимости
- Границы территории, выделенной в Едином государственном реестре недвижимости
- Границы территории, выделенной в Едином государственном реестре недвижимости
- Границы территории, выделенной в Едином государственном реестре недвижимости
- Границы территории, выделенной в Едином государственном реестре недвижимости
- Границы территории, выделенной в Едином государственном реестре недвижимости

53:11:1800107:3У1(1,2)					
Проект инженерных сетей в границах территории, выделенной в Едином государственном реестре недвижимости с застроенной и незастроенной территориями					
Имя	Кол. экз.	Лист	Итого	Дата	
Выполнил				08.21	
Проверил				08.23	
Исполнитель				08.23	
Проект инженерных сетей в границах территории, выделенной в Едином государственном реестре недвижимости					
Число проектов инженерных сетей 11 (2020)					
			Листы	Лист	Листов
			0	39	42
ООО "ИП" в Волгоде					

53:11:1800109:3У1(4)
 Государственная
 неразграниченная
 собственность

53:11:1800109:143
 Собственность/
 ООО "Агро"

53:11:1800110:3У1
 Государственная
 неразграниченная
 собственность

53:11:1800109:82
 Собственность/ООО
 "Агрохимическая компания
 "Еврохимсервис"

53:11:1800109:3У1(3)
 Государственная
 неразграниченная
 собственность

53:11:0000000:7324/чпу1
 Собственность/Постоянное
 (бессрочное) пользование
 Новгородская область/
 ГОКУ "Управление
 автомобильных дорог
 Новгородской области
 "Новгородавтодор"

53:11:1800109

53:11:1800110

Условные обозначения

- Зона с особыми условиями использования территории (ЗОН ОУИТ) - территория, на которой в целях охраны объектов культурного наследия (памятников истории и культуры) федерального значения, находящихся на территории населенных пунктов, или в целях охраны объектов культурного наследия (памятников истории и культуры) регионального значения, находящихся на территории населенных пунктов, или в целях охраны объектов культурного наследия (памятников истории и культуры) местного (муниципального) значения, находящихся на территории населенных пунктов, устанавливается особый режим их использования.
- Территория, на которой в целях охраны объектов культурного наследия (памятников истории и культуры) федерального значения, находящихся на территории населенных пунктов, или в целях охраны объектов культурного наследия (памятников истории и культуры) регионального значения, находящихся на территории населенных пунктов, или в целях охраны объектов культурного наследия (памятников истории и культуры) местного (муниципального) значения, находящихся на территории населенных пунктов, устанавливается особый режим их использования.
- Зона с особыми условиями использования территории (ЗОН ОУИТ) - территория, на которой в целях охраны объектов культурного наследия (памятников истории и культуры) федерального значения, находящихся на территории населенных пунктов, или в целях охраны объектов культурного наследия (памятников истории и культуры) регионального значения, находящихся на территории населенных пунктов, или в целях охраны объектов культурного наследия (памятников истории и культуры) местного (муниципального) значения, находящихся на территории населенных пунктов, устанавливается особый режим их использования.
- Территория, на которой в целях охраны объектов культурного наследия (памятников истории и культуры) федерального значения, находящихся на территории населенных пунктов, или в целях охраны объектов культурного наследия (памятников истории и культуры) регионального значения, находящихся на территории населенных пунктов, или в целях охраны объектов культурного наследия (памятников истории и культуры) местного (муниципального) значения, находящихся на территории населенных пунктов, устанавливается особый режим их использования.
- Зона с особыми условиями использования территории (ЗОН ОУИТ) - территория, на которой в целях охраны объектов культурного наследия (памятников истории и культуры) федерального значения, находящихся на территории населенных пунктов, или в целях охраны объектов культурного наследия (памятников истории и культуры) регионального значения, находящихся на территории населенных пунктов, или в целях охраны объектов культурного наследия (памятников истории и культуры) местного (муниципального) значения, находящихся на территории населенных пунктов, устанавливается особый режим их использования.
- Зона с особыми условиями использования территории (ЗОН ОУИТ) - территория, на которой в целях охраны объектов культурного наследия (памятников истории и культуры) федерального значения, находящихся на территории населенных пунктов, или в целях охраны объектов культурного наследия (памятников истории и культуры) регионального значения, находящихся на территории населенных пунктов, или в целях охраны объектов культурного наследия (памятников истории и культуры) местного (муниципального) значения, находящихся на территории населенных пунктов, устанавливается особый режим их использования.

53:11:0000000:7324/чпу1					
Литературный обзорный материал					
в городе - 5 (Ильинск - 5, Дедово - 5, Рощинское - 5, Рощинское - 5, Рощинское - 5)					
с заповедной и охранными территориями Санкт-Петербурга, Ленинградской области					
Имя	Кол. экз.	Лист	Инициалы	Подпись	Дата
Евдокимов	1	1	Е.И.		08.21
Проверил	1	1	М.И.		08.23
Исполнитель	1	1	М.И.		08.23

Проект планировки и разбивки территории			Лист	Лист	Листов
Чертеж плана территории			7	40	42
ООО "ИИ" в Волжске					

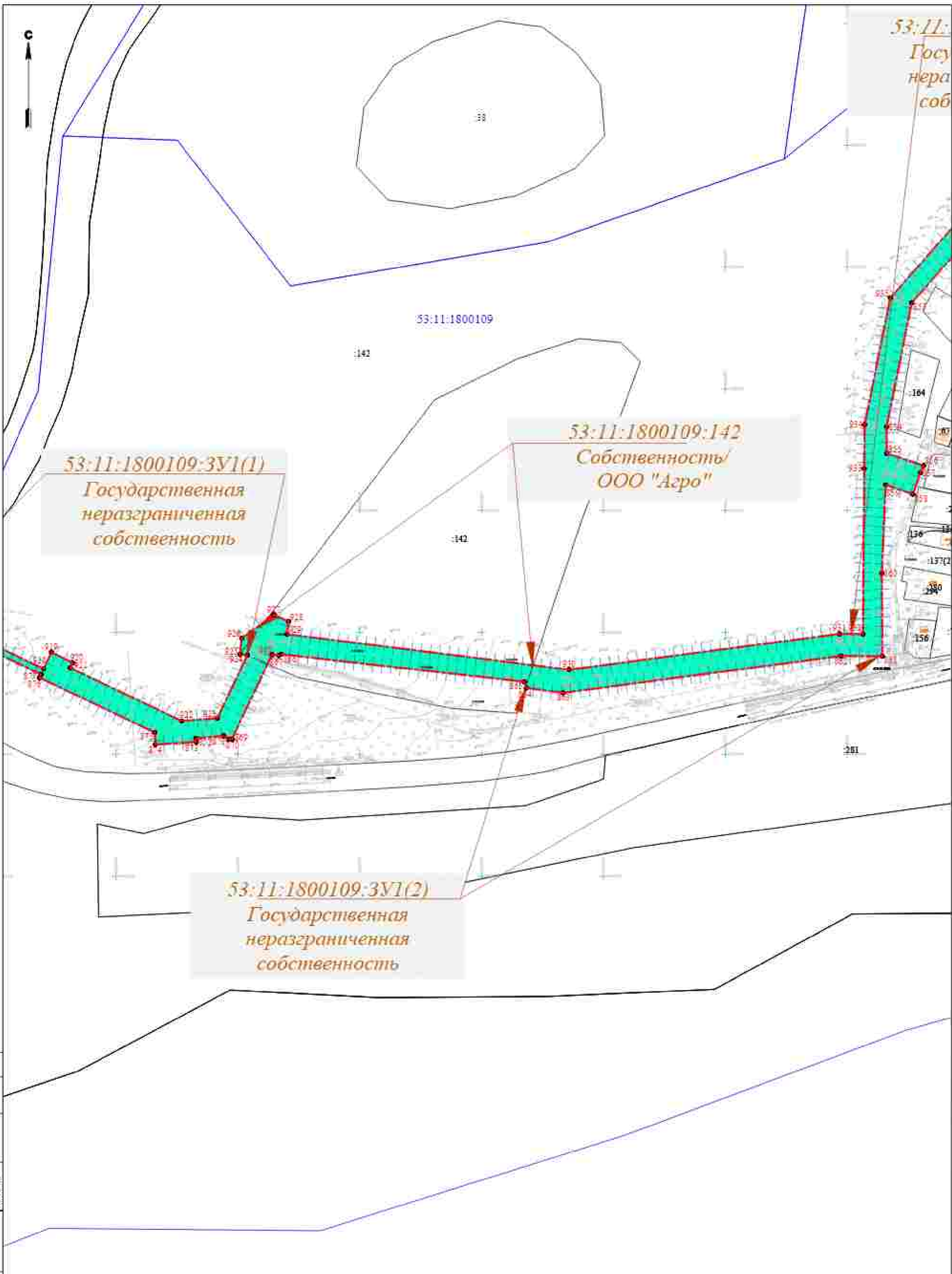
53:11:
Госу
нера
соб

53:11:1800109

53:11:1800109:3У1(1)
Государственная
неразграниченная
собственность

53:11:1800109:142
Собственность
ООО "Агро"

53:11:1800109:3У1(2)
Государственная
неразграниченная
собственность



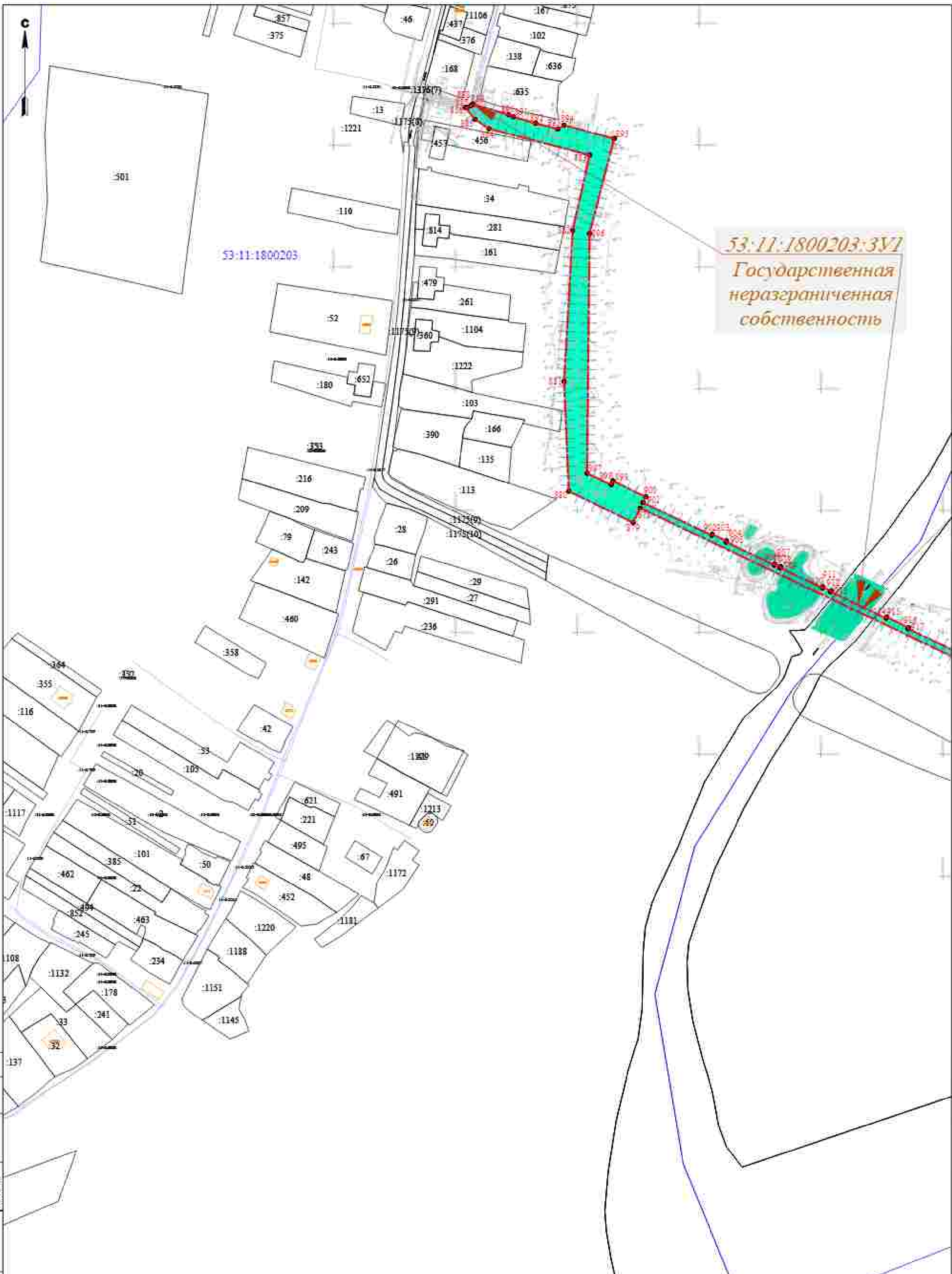
Составитель	Иванов
Проверил	Петров
Утвердил	Сидоров
Дата	2023

Символьные обозначения

	Границы земельных участков, принадлежащих на праве собственности государству
	Границы земельных участков, принадлежащих на праве собственности частным лицам
	Границы земельных участков, принадлежащих на праве собственности ООО "Агро"
	Границы земельных участков, принадлежащих на праве собственности государству (негосударственные)
	Границы земельных участков, принадлежащих на праве собственности частным лицам (негосударственные)
	Границы земельных участков, принадлежащих на праве собственности ООО "Агро" (негосударственные)
	Границы земельных участков, принадлежащих на праве собственности государству (государственные)
	Границы земельных участков, принадлежащих на праве собственности частным лицам (государственные)
	Границы земельных участков, принадлежащих на праве собственности ООО "Агро" (государственные)

№ п/п	Имя	Фамилия	Подпись	Дата
1	Иванов	Иванов И.И.		09.23
2	Петров	Петров П.П.		09.23
3	Сидоров	Сидоров С.С.		09.23

3688-001/01/01296-077-04		
Инвентаризация земельных участков территории		
в границах: 1) Иланы - 2) Старое Косино - 3) Роща		
с кадастровым и государственными реестрами: Бюджетной территории Иланы		
Составил	Лист	Листов
И	47	42
Выполнен проект: кадастровый паспорт № 12/000		
ООО "Агро"		



53:11:1800203:3У1
Государственная
неразграниченная
собственность

Содержание
Итого
Листов
Лист 1 из 1

Символьная легенда

	Границы территории, в отношении которой осуществляется процедура обмена земельными участками
	Границы зон, подлежащих передаче в состав земель
	Границы зон, подлежащих передаче в состав земель (земельный участок)
	Зоны действия охранных зон
	Зоны с особыми условиями использования территорий
	Зоны, подлежащие передаче в состав земель
	Зоны с особыми условиями использования территорий
	Зоны с особыми условиями использования территорий
	Зоны с особыми условиями использования территорий
	Зоны с особыми условиями использования территорий

3838-001/ПД-01296-177.04		Состав	Лист	Колонт
Информационно-аналитический отчет о результатах проведения процедуры обмена земельными участками в границах зон, подлежащих передаче в состав земель		11	42	42
Имя	Подпись	Дата		
Иванов И.И.	Иванов И.И.	08.23		
Петров П.П.	Петров П.П.	08.23		
Сидоров С.С.	Сидоров С.С.	08.23		
Чертеж проекта межличной территории № 12000		ОООТСК «Вектор»		