

Условные обозначения

№ п/п	Наименование	Символ	Примечание
1	Генеральный план территории	—	
2	Генеральный план территории	—	
3	Генеральный план территории	—	
4	Генеральный план территории	—	
5	Генеральный план территории	—	
6	Генеральный план территории	—	
7	Генеральный план территории	—	
8	Генеральный план территории	—	
9	Генеральный план территории	—	
10	Генеральный план территории	—	

Территориальные зоны

№ п/п	Наименование	Цвет
1	Зона размещения объектов складского назначения	Желтый
2	Зона размещения объектов складского назначения	Оранжевый
3	Зона размещения объектов складского назначения	Фиолетовый
4	Зона размещения объектов складского назначения	Синий
5	Зона размещения объектов складского назначения	Синий
6	Зона размещения объектов складского назначения	Синий
7	Зона размещения объектов складского назначения	Синий
8	Зона размещения объектов складского назначения	Синий
9	Зона размещения объектов складского назначения	Синий
10	Зона размещения объектов складского назначения	Синий

Территории, для которых не установлены градостроительные регламенты

№ п/п	Наименование	Цвет
1	Территория, для которой не установлены градостроительные регламенты	Светло-зеленый

Составлено с использованием данных кадастрового учета объектов недвижимости от 01.01.2018 г.

3889-001/17-0/1296-ППТ/Ч

Инвентарный план территории складского назначения в границах территории, расположенной по адресу: Республика Татарстан, г. Казань, микрорайон Старо-Арча, ул. Рашид Г. Закирова, д. 10, кадастровый номер 16:08:0080000:001/017/17-0/1296-ППТ/Ч

Проект планировки и проекта межевания территории

Листов: 1, 2, 3

Лист: 1

Листов: 1

Схема размещения элементов планировочной структуры
М 1:50000

ООО "СГ" г. Казань

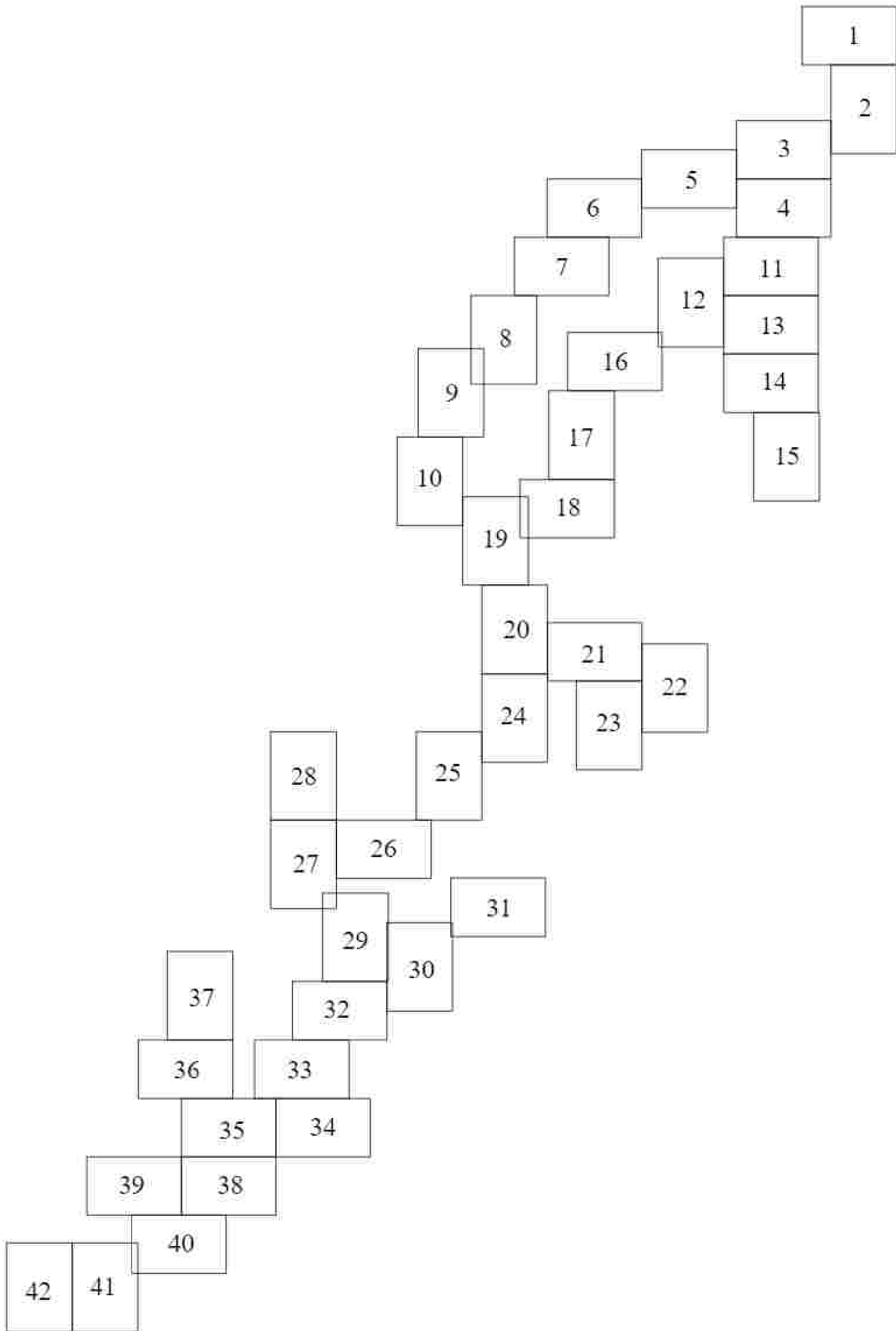
Составлено с использованием данных кадастрового учета объектов недвижимости от 01.01.2018 г.

Генеральный план территории складского назначения в границах территории, расположенной по адресу: Республика Татарстан, г. Казань, микрорайон Старо-Арча, ул. Рашид Г. Закирова, д. 10, кадастровый номер 16:08:0080000:001/017/17-0/1296-ППТ/Ч

№ п/п	Имя	Фамилия	Лист	ИРБ№	Подпись	Дата
1	Вяткина	Евгения А.	1		<i>[Подпись]</i>	08.23
2	Григорьев	Игорь Е.	2		<i>[Подпись]</i>	08.23
3	Григорьев	Игорь Е.	3		<i>[Подпись]</i>	08.23



Схема расположения листов

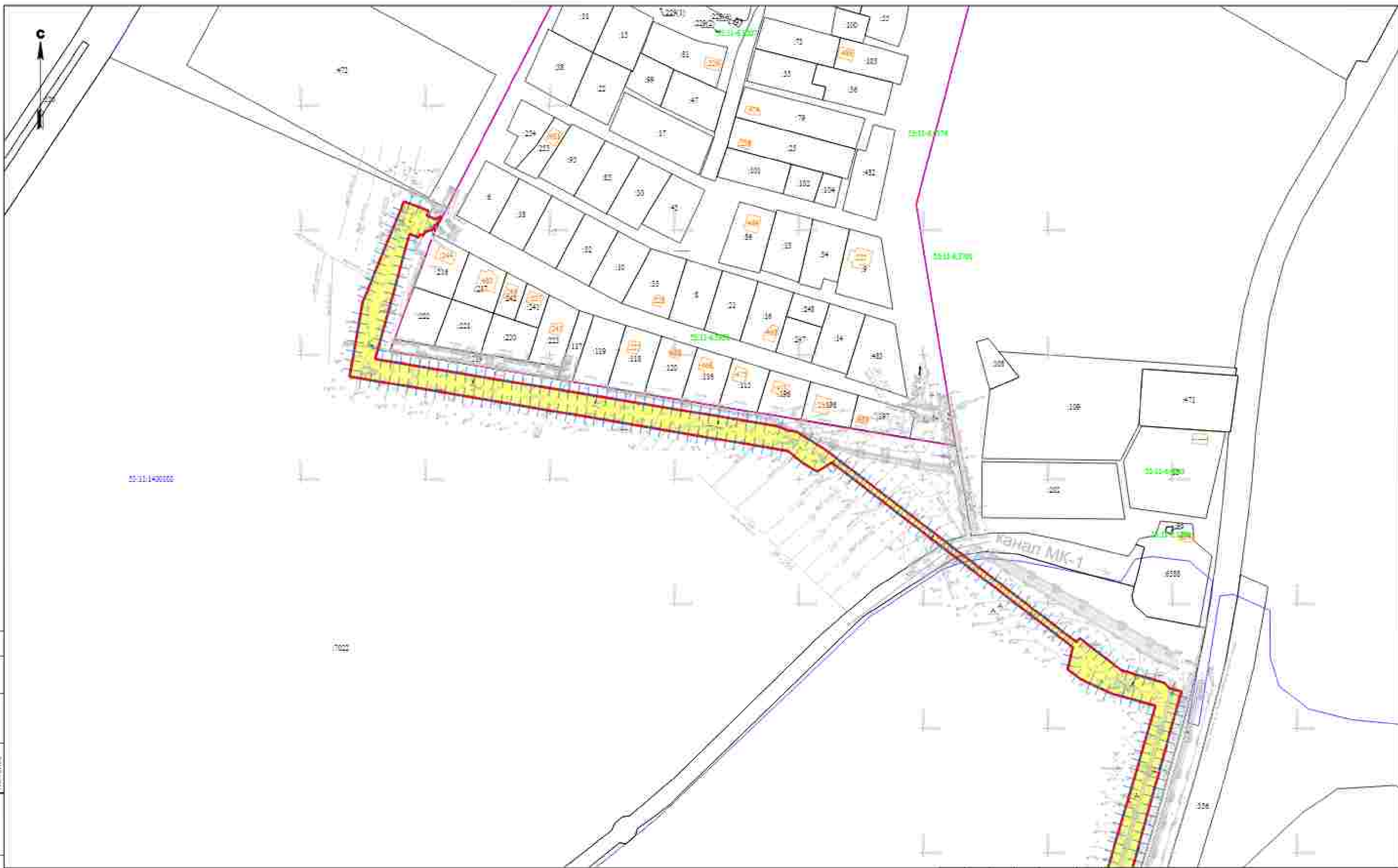


Условные обозначения:

- | | |
|--|--|
| <ul style="list-style-type: none"> Граница территории, в отношении которой осуществляются кадастровые работы Границы земель, находящихся в государственной собственности Границы и виды земельных участков, подлежащих кадастровому учету Границы с иной территорией, подлежащей кадастровому учету Границы с иной кадастровой территорией | <ul style="list-style-type: none"> Границы объектов ИО, находящихся в границах территории Границы кадастровых объектов и земель Земли населенных пунктов Земли сельскохозяйственного назначения Земли государственных нужд Земли лесного фонда |
|--|--|

№ п/п	Имя	Фамилия	Инициалы	Подпись	Дата
1	Виталий	Курочкин	А.И.		09.23
2	Прохор	Морозов	Г.А.		09.23
3	Николай	Морозов	Г.А.		09.23

3898.001.01.01.01.01-101.04 Проект кадастрового плана территории в границах территории, подлежащей кадастровому учету (составление и корректирование данных кадастровой территории) участка			
Состав	Лист	Листов	
11	8	42	
Число экземпляров документации N 10000			
ОООТСК "Сибирь"			

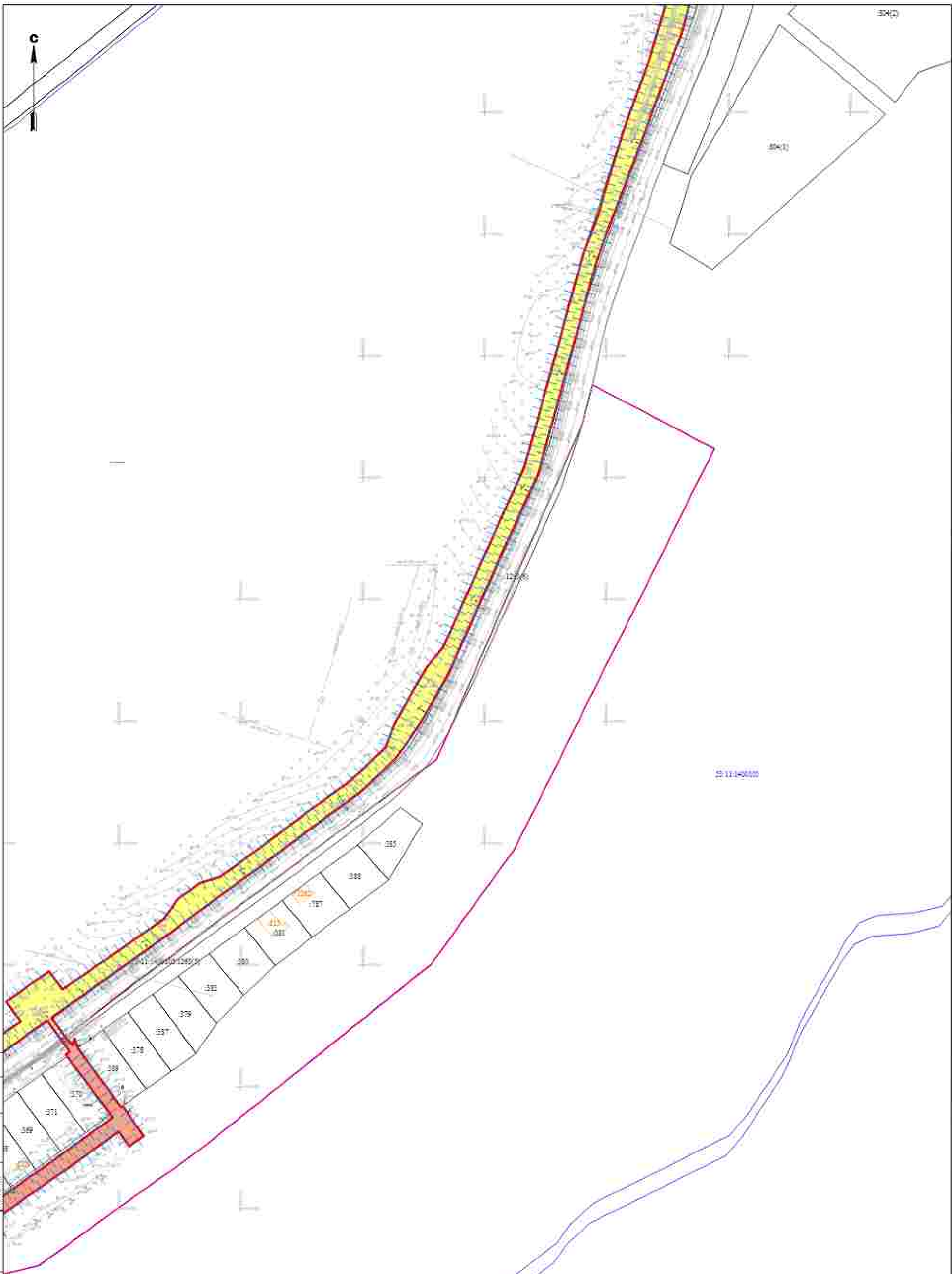


50:11:1400100

Условные обозначения

- | | | | |
|--|--|--|---|
| | Зона территории, в отношении которой осуществляется подготовка проекта планировки территории | | Граница участка ИО, выделенный участок |
| | Граница зоны, осуществляющей зонирование территории участка | | Граница территории и зон ИО |
| | Судорог и зоны размещения объектов, требующих экологической уязвимости | | Зона истинных прудов |
| | Границы и зоны зонирования, осуществляющие зонирование участка | | Зона рекреационно-ландшафтного назначения |
| | Границы и зоны зонирования объектов | | Зона озеленения |
| | Границы и зоны зонирования объектов | | Зона через реки |

50:11:1400100-001/04					
Проект планировки территории в границах ИО, выделенный участок					
Имя	Кол. экз.	Лист	Имя	Подпись	Дата
Выполнил	1	1	Морозов Е.А.		08.21
Проверил	1	1	Морозов Е.А.		08.23
Исполнитель	1	1	Морозов Е.А.		08.23
Проект планировки территории в границах ИО, выделенный участок					
			Листов	Лист	Листов
			0	1	42
000701 201008					



Слабые обозначения

- | | | | |
|--|--|--|---|
| | Границы территории, в отношении которой осуществляются полномочия органов государственной власти субъекта Российской Федерации | | Границы субъекта РФ, государственная граница |
| | Границы территории, на которой осуществляются полномочия органов государственной власти субъекта Российской Федерации | | Границы территории, на которой осуществляются полномочия органов государственной власти субъекта Российской Федерации |
| | Границы территории, на которой осуществляются полномочия органов государственной власти субъекта Российской Федерации | | Зоны охраны объектов культурного наследия |
| | Границы территории, на которой осуществляются полномочия органов государственной власти субъекта Российской Федерации | | Зоны с особыми условиями использования территории |
| | Границы территории, на которой осуществляются полномочия органов государственной власти субъекта Российской Федерации | | Зоны размещения объектов |
| | Границы территории, на которой осуществляются полномочия органов государственной власти субъекта Российской Федерации | | Зоны размещения объектов |

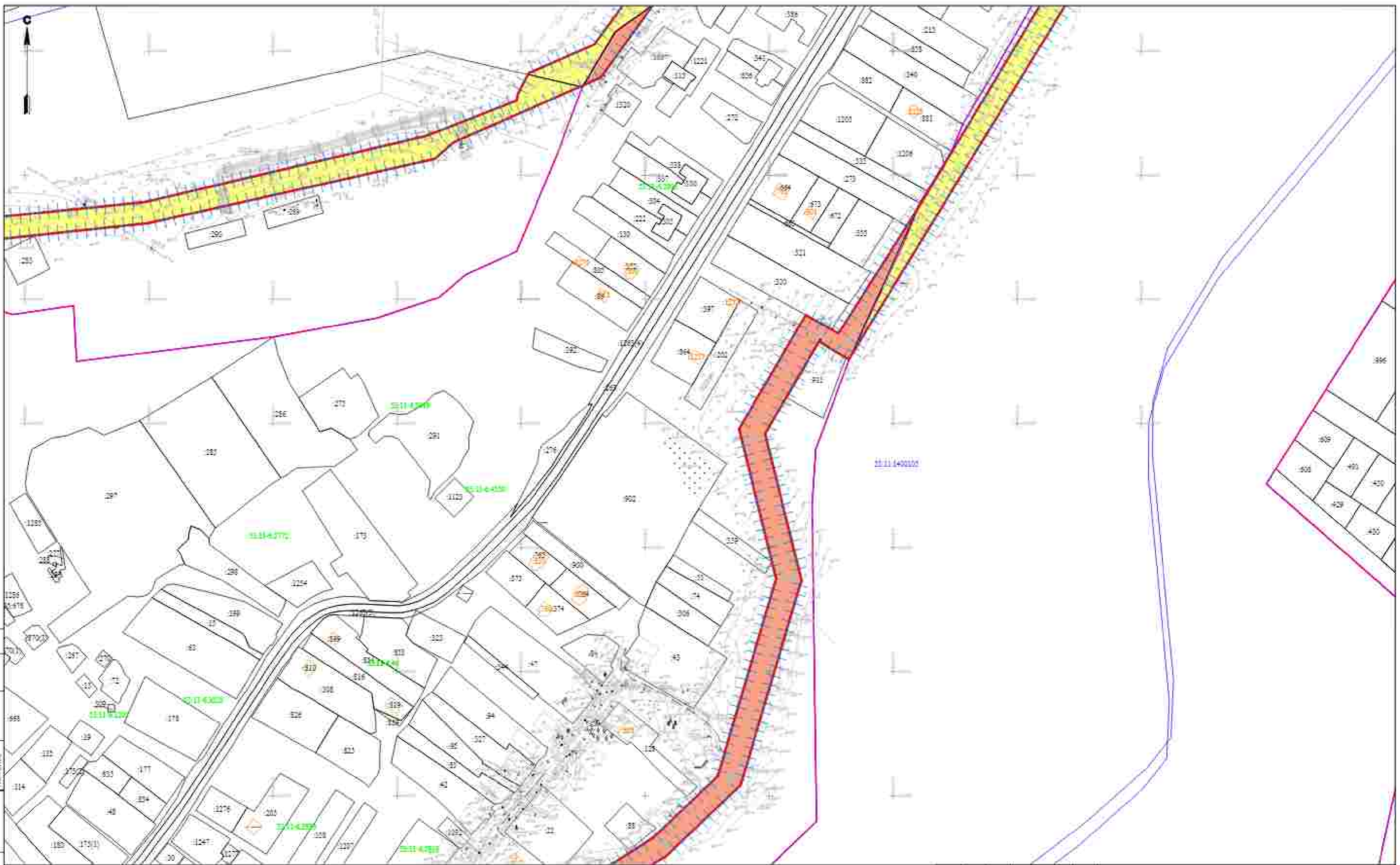
3838-001/ПД-01/2016-077.04					
Информационно-аналитический отчет о результатах проведения					
в соответствии с требованиями к качеству информации, содержащейся в Едином государственном реестре недвижимости					
Имя	Фамилия	Имя	Фамилия	Подпись	Дата
Виталий	Курочкин	А.И.			08.23
Пробиркин	Николай	Г.А.			08.23
Николаев	Николай	Г.А.			08.23
Проект планировки и проекта межевания территории				Страница	Лист
Схема использования территории в период подготовки проекта планировки территории				11	2
Н.Иванов				ООО "СНП" г.Владимир	



Условные обозначения

- | | | | |
|--|---|--|---|
| | Границы территории, в пределах которой осуществляется строительство объектов недвижимости | | Границы участка № 001/001/001 |
| | Границы зон планировки территории, включая границы объектов недвижимости | | Границы территории, на которой осуществляется строительство объектов недвижимости |
| | Границы зон размещения объектов недвижимости, включая границы объектов недвижимости | | Зоны размещения объектов недвижимости |
| | Границы зон размещения объектов недвижимости, включая границы объектов недвижимости | | Зоны размещения объектов недвижимости |
| | Границы зон размещения объектов недвижимости, включая границы объектов недвижимости | | Зоны размещения объектов недвижимости |
| | Границы зон размещения объектов недвижимости, включая границы объектов недвижимости | | Зоны размещения объектов недвижимости |

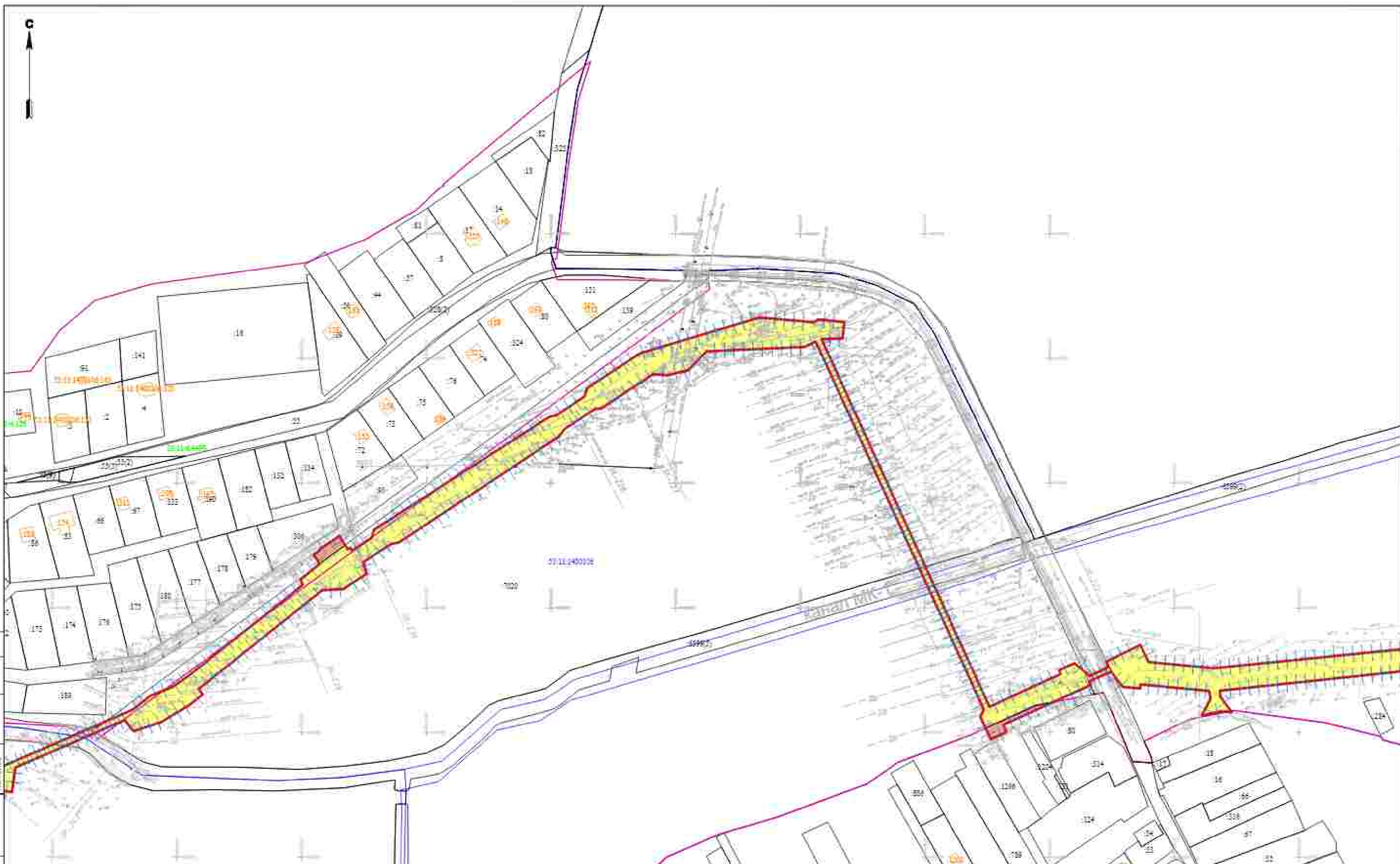
ЭБББ.001/001/001-001-001-001				
Проект планировки территории в границах участка № 001/001/001				
Имя	Кол. экз.	Дата	Подпись	Дата
Выполнил	1	08.21		08.21
Проверил	1	08.23		08.23
Проектировщик	1	08.23		08.23
Проект планировки территории в границах участка № 001/001/001				
Листов	3	Лист	42	
ООО ТСК «Зеленый двор»				



Условные обозначения

- Дорожки пешеходные, в границах которых осуществляется обслуживание прилегающей территории
- Границы объектов, №, категория земель
- Границы территории и/или зон
- Зоны исторических объектов
- Зоны реконструкции/реконструкции объектов
- Зоны размещения объектов
- Зоны ливневой канализации
- Границы и/или территории, связанные с объектами учета
- Зоны исторических объектов
- Зоны реконструкции/реконструкции объектов
- Зоны размещения объектов
- Зоны ливневой канализации

3885.001.01.018.100-1117.04.					
Проект планировки территории в границах: 1. Зона исторического центра города - 2. Зона размещения объектов - 3. Зона размещения объектов					
Имя	Кол. экз.	Лист	Итого	Подпись	Дата
Проектировщик	1	1	1		08.23
Исполнитель	1	1	1		08.23
Проверенный	1	1	1		08.23
Исполнитель	1	1	1		08.23
План использования территории в период подготовки проекта планировки территории М 1:2000					
			Листов	Лист	Листов
			7	4	42
			ООО "ГДА" 2018		



Условные обозначения

- | | | | |
|--|--|--|---------------------------------------|
| | Граница территории, в отношении которой осуществляется строительство территории планировки | | Граница участка ИС чертёжной пружины |
| | Границы зон планировки: зона размещения объектов | | Границы территории, занятые и др. др. |
| | Границы зон размещения объектов: зона размещения объектов | | Зоны размещения объектов |
| | Границы зон размещения объектов: зона размещения объектов | | Зоны размещения объектов |
| | Границы зон размещения объектов: зона размещения объектов | | Зоны размещения объектов |
| | Границы зон размещения объектов: зона размещения объектов | | Зоны размещения объектов |

Имя	Кол. экз.	Лист	Итого	Подпись	Дата
Виктор	1	1	1		08.21
Пробир	1	1	1		08.23
Иванов	1	1	1		08.23

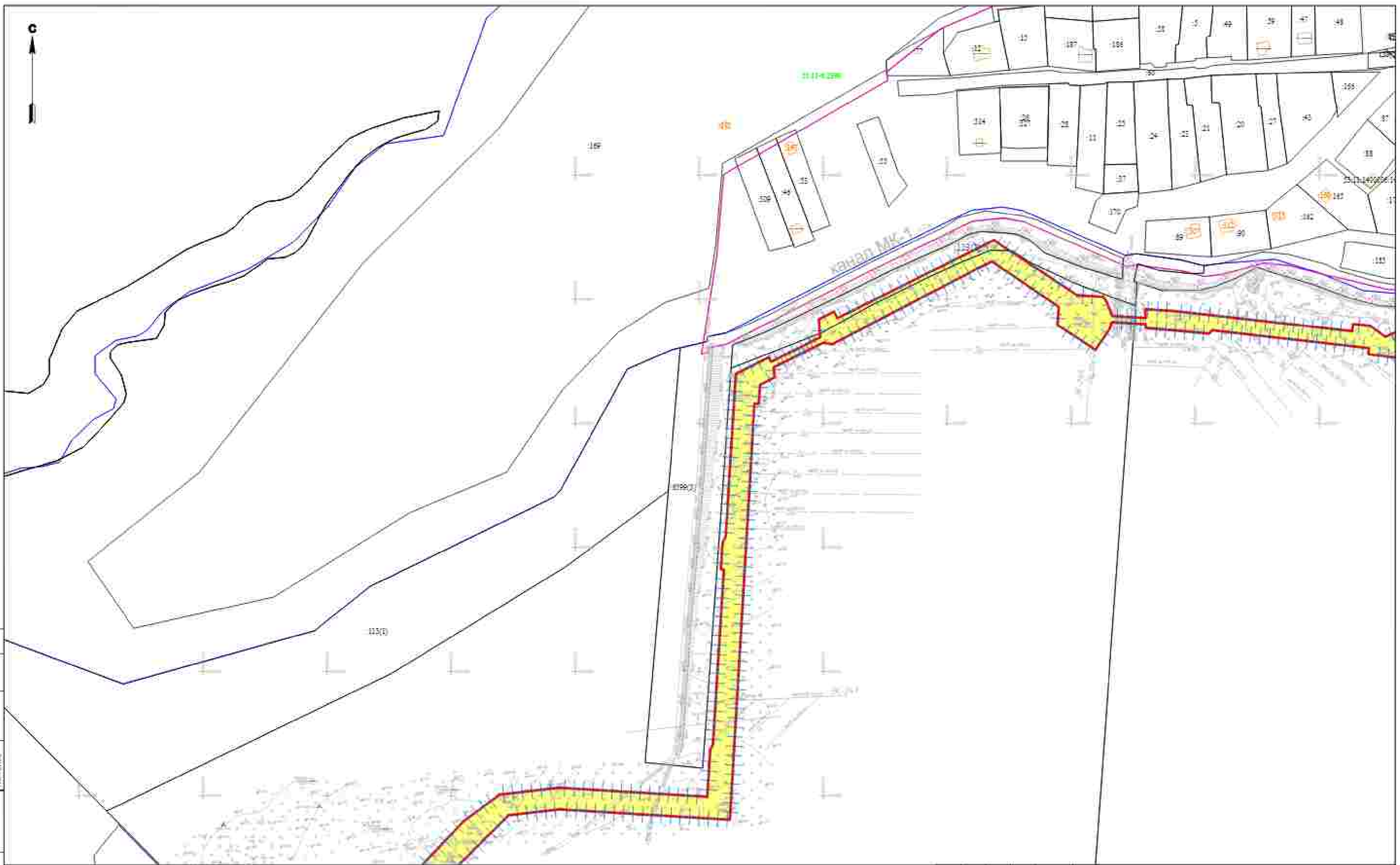
5885 001/01/01-106-1117 04

Литературно-технический отдел
 в составе: А. Иванов - А. Сидорова - В. Романов - В. Романов
 в соответствии с разработанными планами территории планировки

Проект планировки и
 зонирования территории

Листов	Лист	Листов
7	5	42

Генеральный директор ООО "СГП"
 и.о.директора ООО "СГП"
 М. 12008



Условные обозначения

- | | | | |
|--|---|--|--|
| | Граница территории, в отношении которой осуществляется подготовка проекта застройки | | Граница территории ИЖС, установленная проектом |
| | Граница территории, в отношении которой осуществляется подготовка проекта застройки | | Граница территории ИЖС, установленная проектом |
| | Граница и/или другая значимая граница территории, установленная законодательством | | Зона красной линии |
| | Граница и/или другая значимая граница территории, установленная законодательством | | Зона зонтичного назначения |
| | Граница и/или другая значимая граница территории, установленная законодательством | | Зона зонтичного назначения |
| | Граница и/или другая значимая граница территории, установленная законодательством | | Зона зонтичного назначения |

Имя	Кол. экз.	Лист	Имя	Подпись	Дата
Выполнил			Корнеев И.И.		08.21
Проверил			Мурзин Е.А.		08.23
Прочитал			Мурзин Е.А.		08.23

ЭБББ.001.01.018.100-1117.04

Планировка территории застройки в границах ИЖС (ИЖС - ИЖС, ИЖС - ИЖС, ИЖС - ИЖС, ИЖС - ИЖС) с зонтичной и зонтичной территориями, расположенными на территории ИЖС

Проект планировки и организации территории

Листов	Лист	Листов
7	6	42

Схема зонтичной территории, расположенной в границах территории ИЖС

№ 1/2020

Спецификация

Имя	Кол. экз.	Лист	Имя	Подпись	Дата
Выполнил			Корнеев И.И.		08.21
Проверил			Мурзин Е.А.		08.23
Прочитал			Мурзин Е.А.		08.23



53:11:1400107

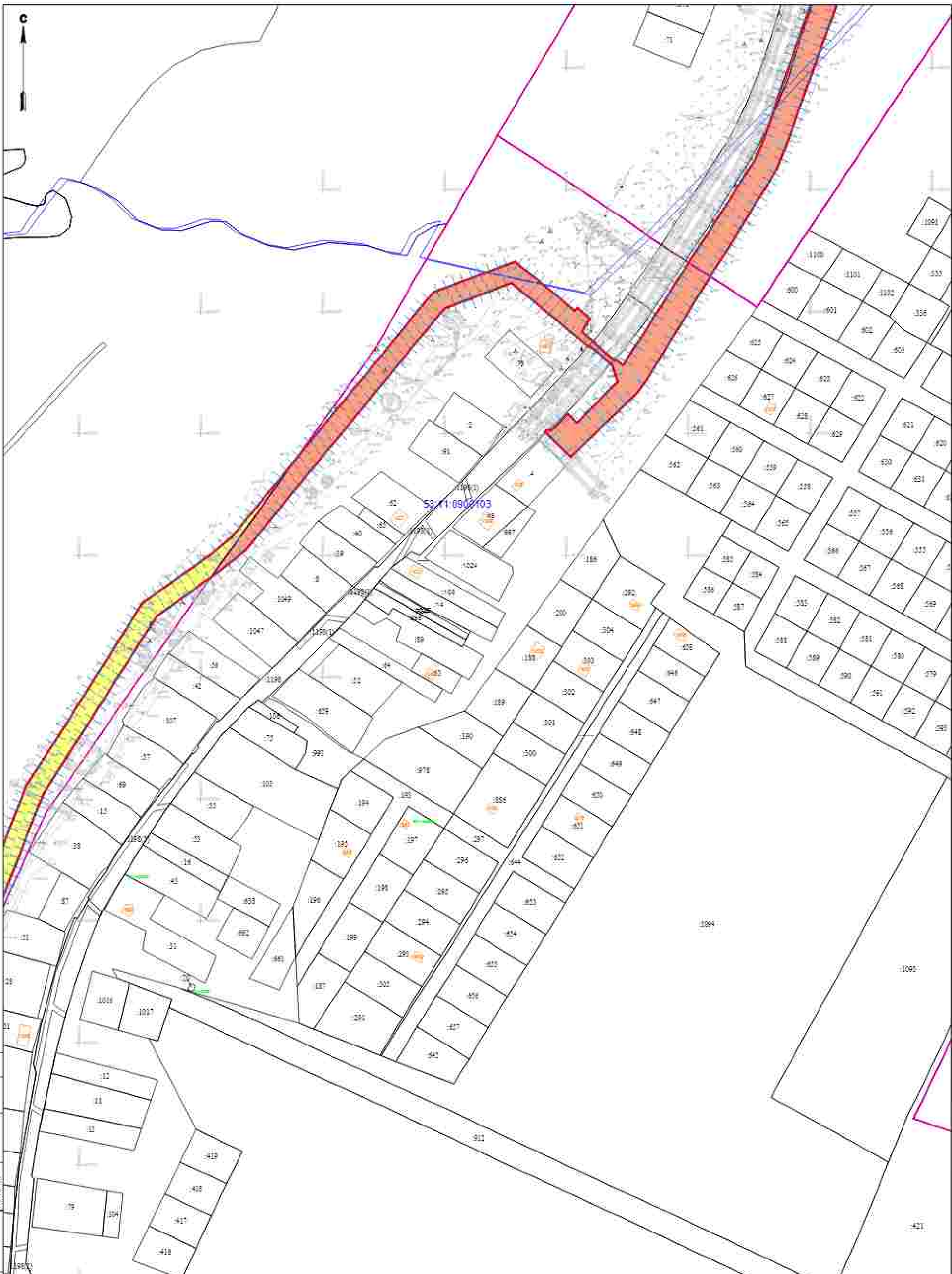
Сводные обозначения

- | | | | |
|--|---|--|--|
| | Граница территории, в отношении которой осуществляются полномочия органов исполнительной власти | | Граница субъекта, (федеральный округ) |
| | Граница зоны территориального развития жилищной области | | Граница территориальной зоны |
| | Граница и номер земельного участка, кадастровый номер | | Зона исторического центра |
| | Границы и номер территории, прошедшей кадастровый учет | | Зона индустриально-делового назначения |
| | Границы и номер кадастрового объекта | | Зона комплексного назначения |
| | | | Зона рекреационной |

53:11:1400107-101/04					
Назначение, категория земель, вид разрешенного использования					
в соответствии с кадастровым объектом, кадастровый номер которого указан в таблице					
№ п/п	№ участка	Классификация	Категория земель	Вид разрешенного использования	Дата
1	1001	Жилая	земель населенных пунктов	для размещения объектов складского назначения	09.23
2	1002	Жилая	земель населенных пунктов	для размещения объектов складского назначения	09.23

Проект планировки и поэтажного плана территории		
№	Лист	Листов
1	7	42

Информация о проекте	
№ документа	Дата
53:11:1400107-101/04	09.23

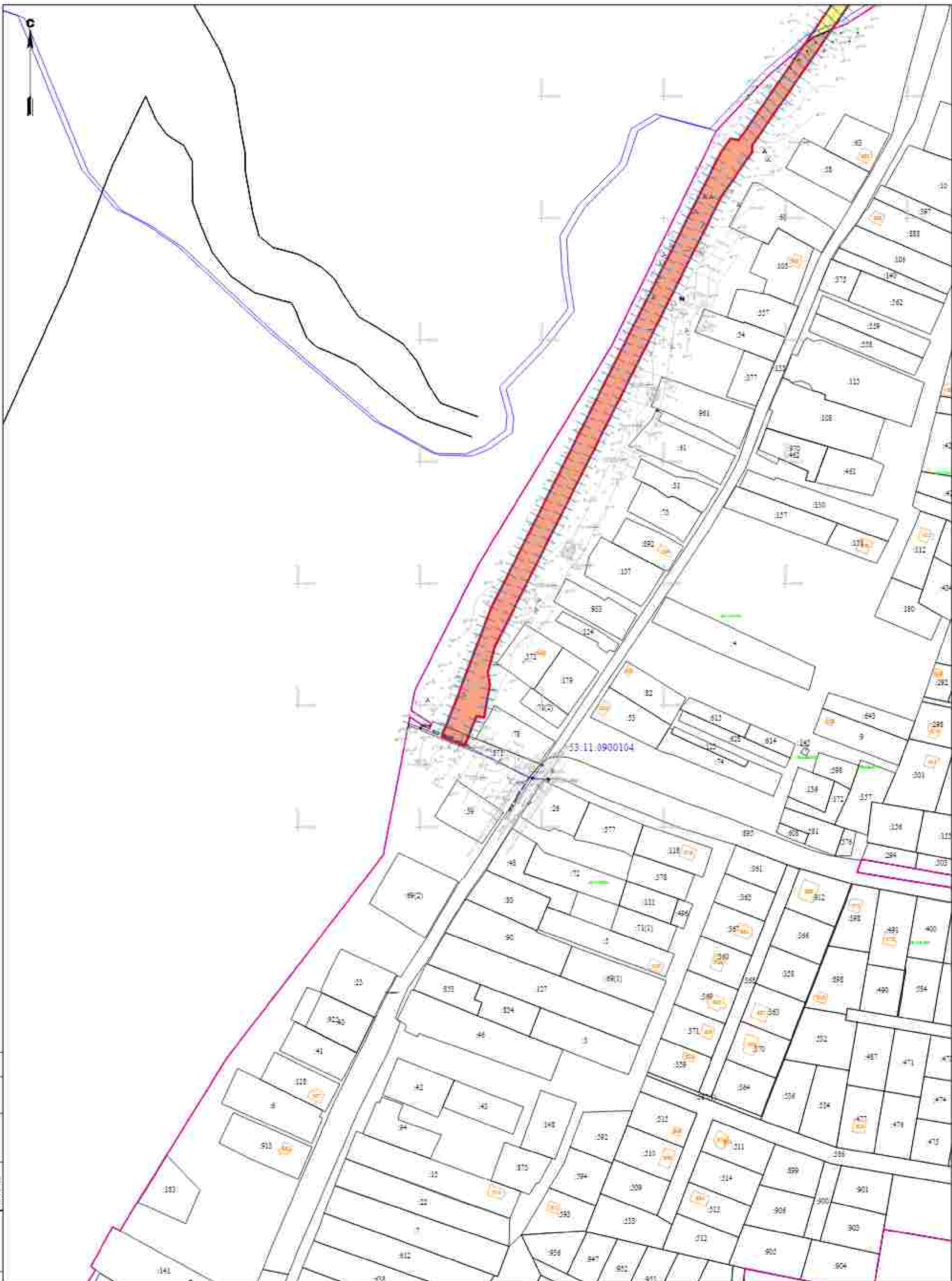


53.71.09.02.103

Условные обозначения

- | | | | |
|--|---|--|---|
| | Границы территории, в отношении которой осуществляется подготовка проекта планировки территории | | Границы участка, ПК, выделенная граница |
| | Границы или планируемые границы земельных участков | | Границы территории и/или зон |
| | Сеть и линия инженерной сети, традиционной инженерной сети | | Зона зеленых насаждений |
| | Сеть и линия инженерной сети, традиционной инженерной сети | | Зона рекреационно-оздоровительная |
| | Границы и линии инженерных сетей | | Зона озеленения |
| | | | Зона денудации |

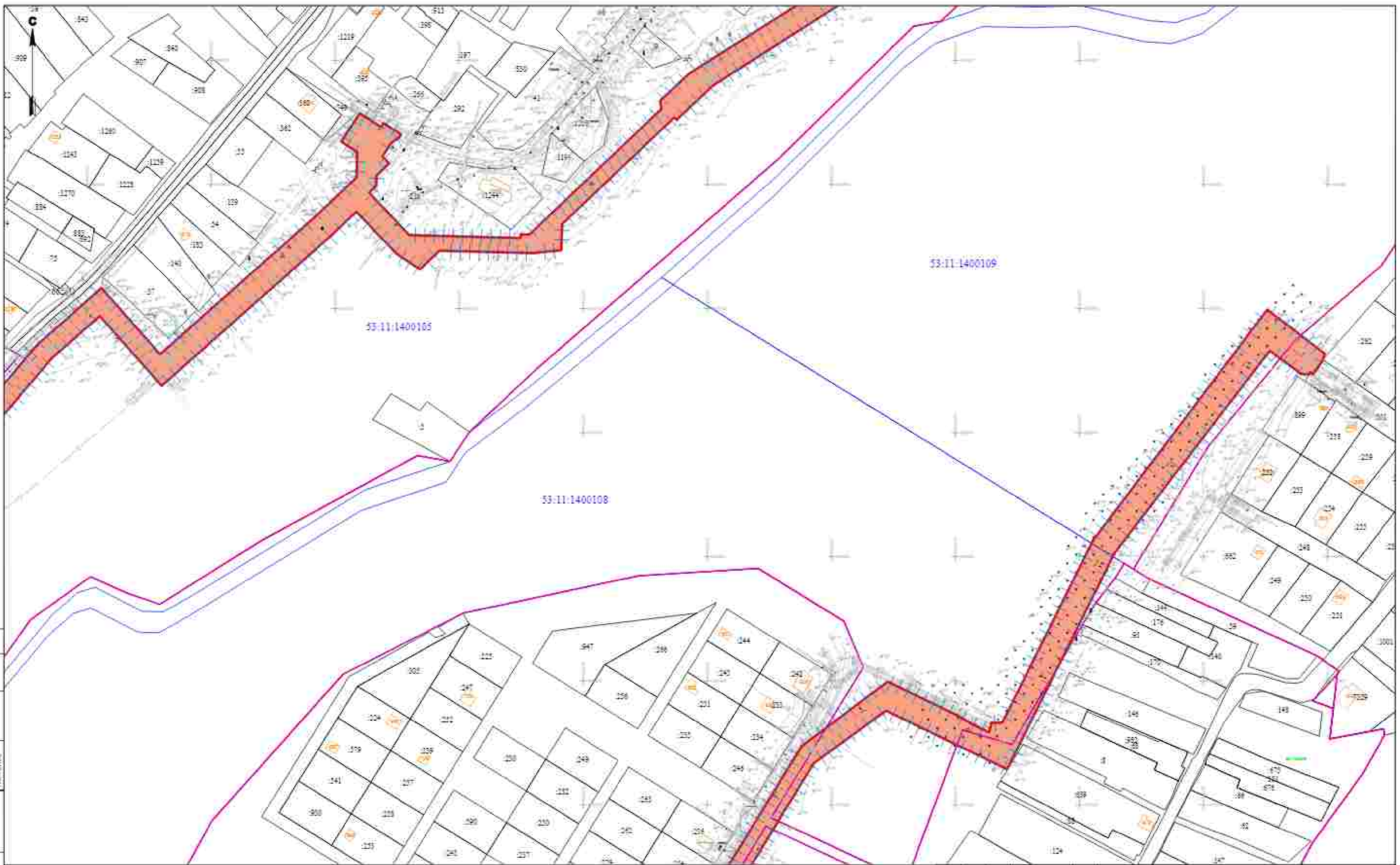
		3838-001/01-01-0294-077.04			
		Инженерно-технический проект территории в границах: с/улицы - с/улицы - с/улицы - с/улицы с/улицы и/или с/улицы, с/улицы - с/улицы - с/улицы - с/улицы			
Исполнитель	Исполнитель	Дата	Дата	Лист	Листов
Проектировщик	Морозов Е.А.	08.23	08.23	11	3
Контроль	Морозов Е.А.	08.23	08.23		42
Тема: использование территории в границах территории проекта планировки территории 11.11.2022				000704 2.В.11.2022	



- Символьное обозначение**
- Территория, в отношении которой предусмотрено изъятие для государственных нужд субъекта Российской Федерации
 - Границы зон функционального назначения территории
 - Границы и иные значимые участки, границы изъятия земли
 - Границы и иные сооружения, строения, объекты застройки
 - Границы и иные объекты АИИЗ
 - Границы объектов ИО, подлежащих изъятию
 - Границы территории и иных зон
 - Земля населенных пунктов
 - Земля сельскохозяйственного назначения
 - Земля промышленности
 - Земля лесного фонда

Иван Козлов		Должность	Дата	Проект изъятия и проект изъятия территории	Страницы 11 12 13
Иван Козлов	Куратор АИ	08.23			
Профессор	Мухомов Е.А.	08.23			
Николай Марков Е.А.		Должность	Дата	Схема земельной территории земель изъятия проекта изъятия территории № 1200	0007131* z.Belovo
		08.23			

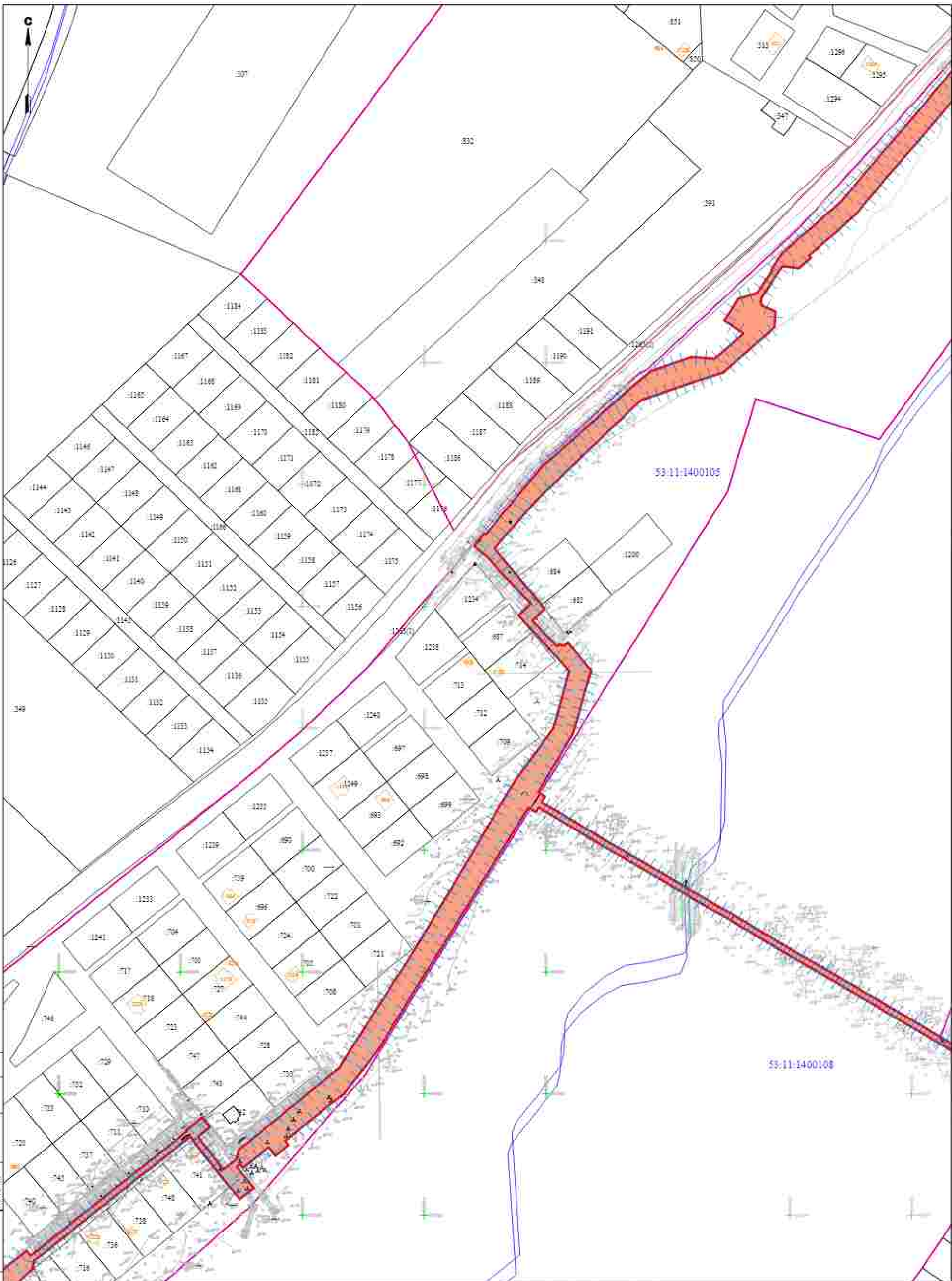
Сделано в: 11.08.2023
 Шкала: 1:1000
 Лист: 11 из 13



Условные обозначения

- | | | | |
|--|---|--|---|
| | Граница территории, в отношении которой осуществляется выделение земельного участка | | Границы участка по кадастровому плану |
| | Границы зон планируемой размещения объектов | | Границы территории, в отношении которой осуществляется выделение земельного участка |
| | Границы и зоны размещения объектов, принадлежащих третьим лицам | | Зоны планируемой застройки |
| | Границы и зоны размещения объектов, принадлежащих третьим лицам | | Зоны планируемой застройки |
| | Границы и зоны размещения объектов | | Зоны планируемой застройки |

53:11:011.018.102-1/11.04					
Муниципальное образование «Городской округ Щербинка» в составе: - Д. Щербинка - Д. Давыдовское - Д. Рязань в границах территории, в отношении которой осуществляется выделение земельного участка					
Имя	Кол. экз.	Дата	Подпись	Дата	
Выполнил	1	08.23		08.23	Проект планировки и раздела территории в границах планируемой территории № 12/002
Проверил	1	08.23		08.23	
Исполнитель	1	08.23		08.23	Сфера использования территории в границах планируемой территории № 12/002
					Листов
					7
					Лист
					11
					Листов
					42
					0001704 в формате



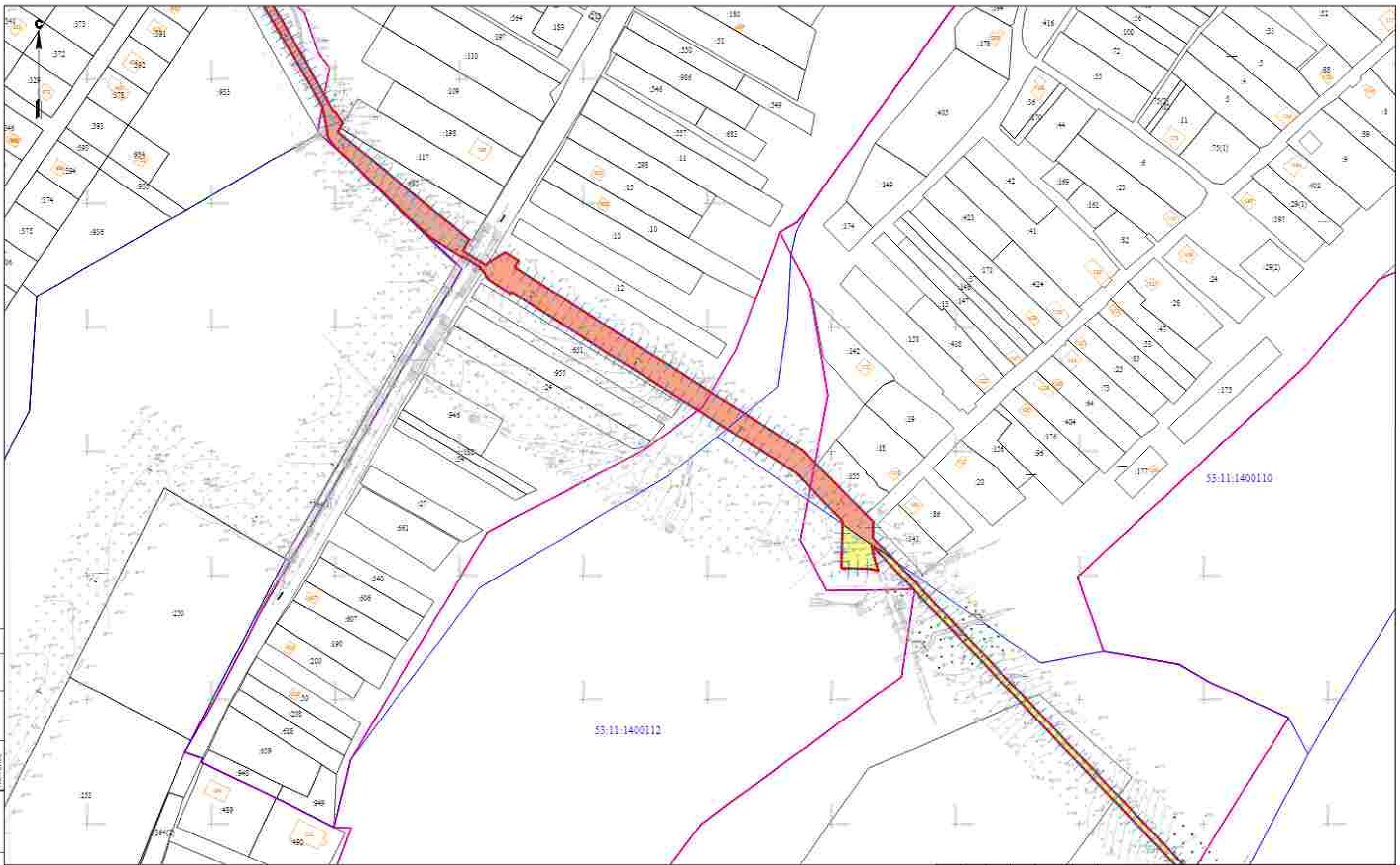
53:11:1400105

53:11:1400108

Условные обозначения

- | | | | |
|--|---|--|--|
| | Границы территории, в которой ведется строительство объектов проектной территории | | Границы территории ИЖС, расположенной рядом |
| | Границы зоны планируемой застройки территории ИЖС | | Границы территории, занятые иными ИЖС |
| | Границы и центры смежных земельных участков, принадлежащих собственникам смежных участков | | Земля, занятая проектом |
| | Границы и центры смежных земельных участков, принадлежащих другим лицам | | Земля, занятая объектами инженерной инфраструктуры |
| | Границы и центры смежных земельных участков | | Земля, занятая объектами |
| | | | Земля, занятая дорогами |

3838-001/01-01296-077-04					
Инженерно-техническое задание на проектирование					
в районе: 53:11:1400105 - 53:11:1400108					
с кадастровым и адресными объектами, кадастровый номер: 53:11:1400105, 53:11:1400108					
Имя	Фамилия	Имя	Фамилия	Подпись	Дата
Виталий	Курочкин	А.И.			08.23
Проектировщик	Михаил	Г.А.			08.23
Начальник	Михаил	Г.А.			08.23
Проект планировки и проекта межевания территории				Страница	Лист
				11	12
Сделано в соответствии с проектом планировки территории				ООО "ТТН"	
				Уфа, Республика Башкортостан	



Специальная
Дополнение
Листов
Карты
Масштаб 1:500
Листовая рамка
Листовая рамка

Символьные обозначения

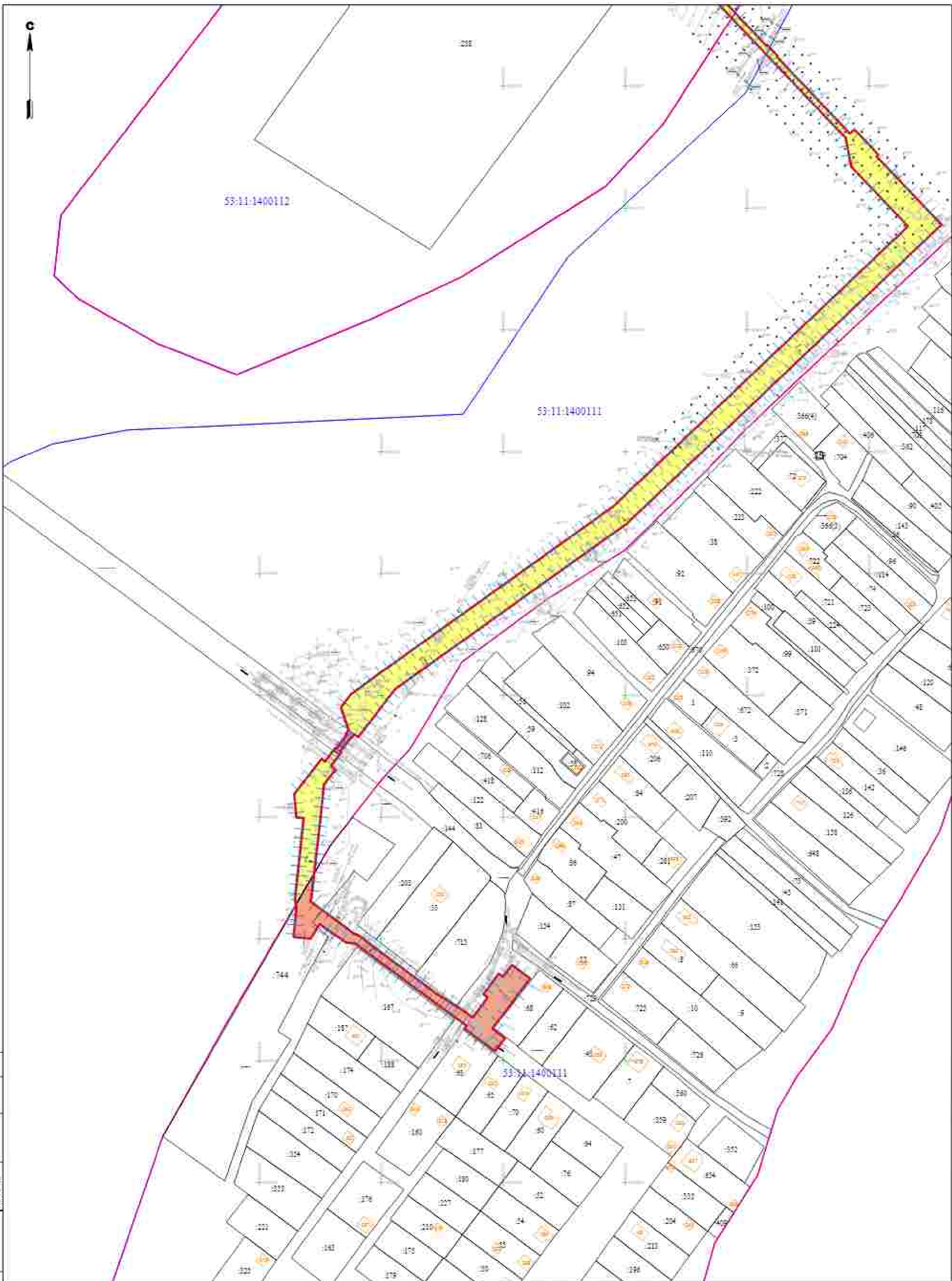
- | | | | |
|--|--|--|--|
| | Границы территории, в которой
находятся земельные участки
проектируемой территории | | Границы участка (с кадастровой границей) |
| | Границы территории, в которой
находятся земельные участки
проектируемой территории | | Границы территории, в которой
находятся земельные участки
проектируемой территории |
| | Границы и иные земельные участки, принадлежащие
земельным участкам | | Земельный участок, который
является объектом проектирования |
| | Границы и иные земельные участки, принадлежащие
земельным участкам | | Земельный участок, который
является объектом проектирования |
| | Границы и иные земельные участки, принадлежащие
земельным участкам | | Земельный участок, который
является объектом проектирования |

55:11:1400110-01/04					
Информация о земельном участке					
№ п/п	№ документа	Дата	Подпись	Дата	
1	55:11:1400110-01/04	08.23		08.23	
2	55:11:1400110-01/04	08.23		08.23	

55:11:1400110-01/04			
Информация о земельном участке			
№ п/п	№ документа	Дата	Подпись
1	55:11:1400110-01/04	08.23	
2	55:11:1400110-01/04	08.23	

55:11:1400110-01/04			
Информация о земельном участке			
№ п/п	№ документа	Дата	Подпись
1	55:11:1400110-01/04	08.23	
2	55:11:1400110-01/04	08.23	

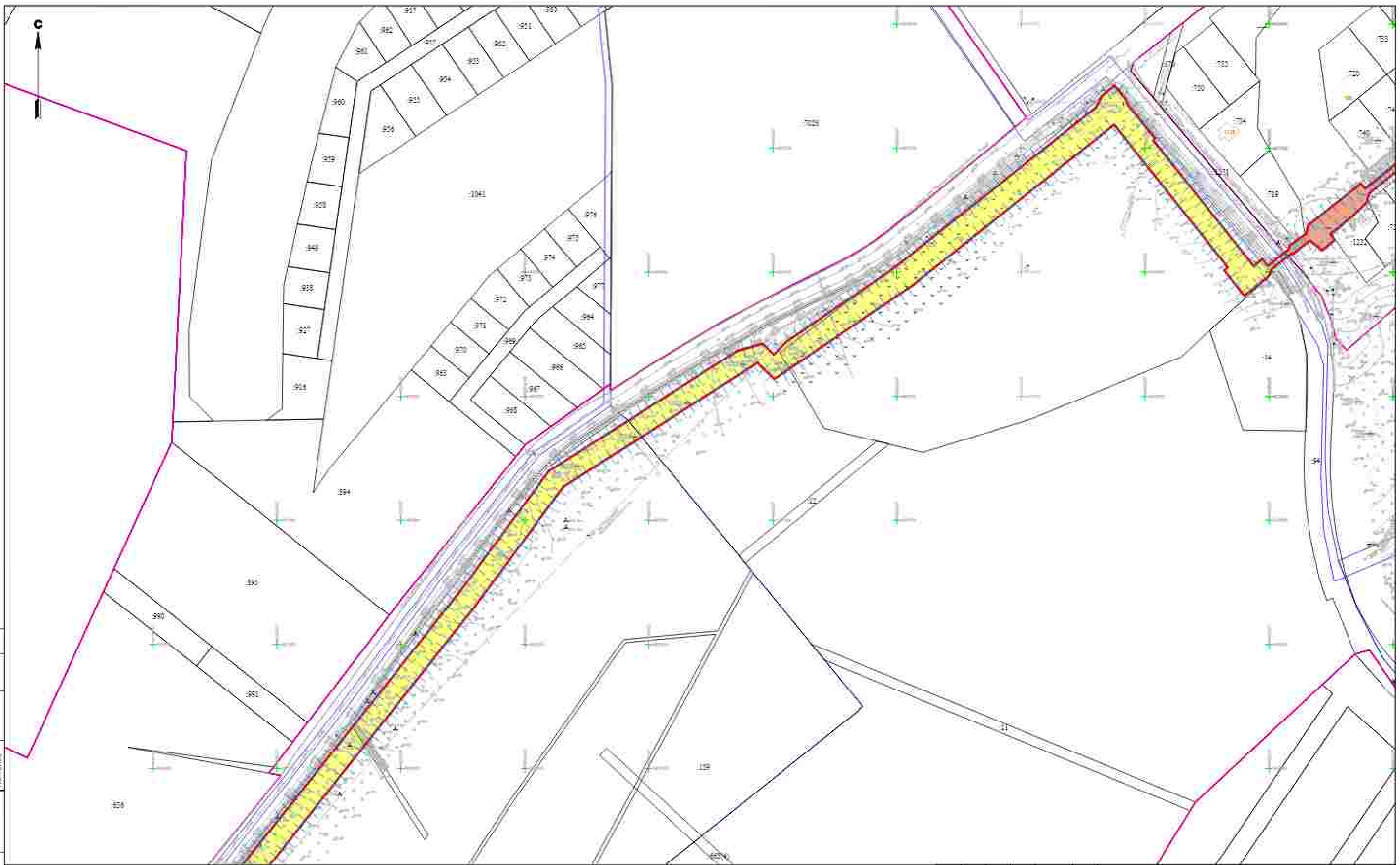
55:11:1400110-01/04			
Информация о земельном участке			
№ п/п	№ документа	Дата	Подпись
1	55:11:1400110-01/04	08.23	
2	55:11:1400110-01/04	08.23	



Условные обозначения

- Граница территории, в отношении которой осуществляется подготовка проекта планировки территории
- Границы зон планировки территории
- Границы зон с особыми условиями использования территории
- Границы зон с особыми условиями использования территории
- Границы зон с особыми условиями использования территории
- Границы объектов, не имеющих границ
- Границы объектов с особыми условиями использования территории
- Зоны зеленых насаждений
- Зоны озеленения территории
- Зоны озеленения территории
- Зоны озеленения территории

3838-001/01-01/2016-077-04		Информационно-аналитический отчет о результатах проведения публичных слушаний по проекту планировки территории и проекту межевания территории, расположенной в границах территории, подлежащей изъятию для государственных нужд Республики Беларусь		Составил	Дата	Листов
Иван Костюк	Александр Шибанов	Ирина Давидова	Юлия Давидова	И	16	42
Виталий Козлов	Марина Г.А.	Марина Г.А.	Марина Г.А.	ООО "СН" "Аристарх"		
Николай Марков	Марина Г.А.	Марина Г.А.	Марина Г.А.	№ 12/002		

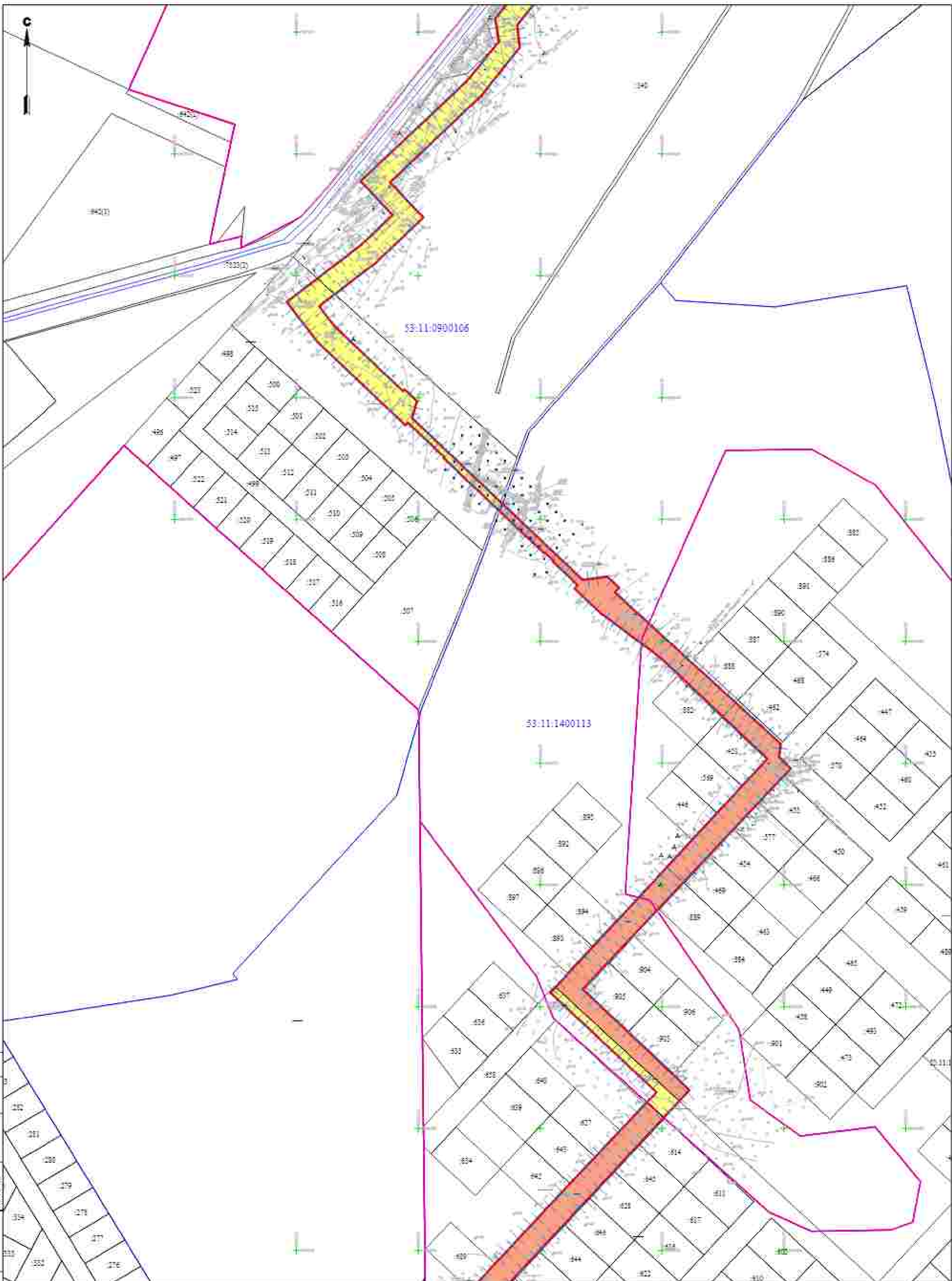


Условные обозначения

- | | | | |
|--|--|--|-------------------------------------|
| | Границы зонирования, в отношении которых предусмотрено наличие зонирования | | Границы участка, по которому проект |
| | Границы зонирования, в отношении которых предусмотрено наличие зонирования | | Границы зонирования и зоны оз. |
| | Границы зонирования, в отношении которых предусмотрено наличие зонирования | | Зоны озеленения улиц |
| | Границы зонирования, в отношении которых предусмотрено наличие зонирования | | Зоны озеленения территории |
| | Границы зонирования, в отношении которых предусмотрено наличие зонирования | | Зоны озеленения |
| | Границы зонирования, в отношении которых предусмотрено наличие зонирования | | Зоны озеленения |

3885-001/17.0/0-100-1/117-04					
Проект планировки территории в границах земельного участка № 3885-001/17.0/0-100-1/117-04					
Имя	Кол. экз.	Лист	Итого	Подпись	Дата
Выполнил	1	1	1		08.21
Проверил	1	1	1		08.23
Исполнитель	1	1	1		08.23
ООО "СД" г. Омск 11/2008					
			Листов	Лист	Листов
			7	16	42

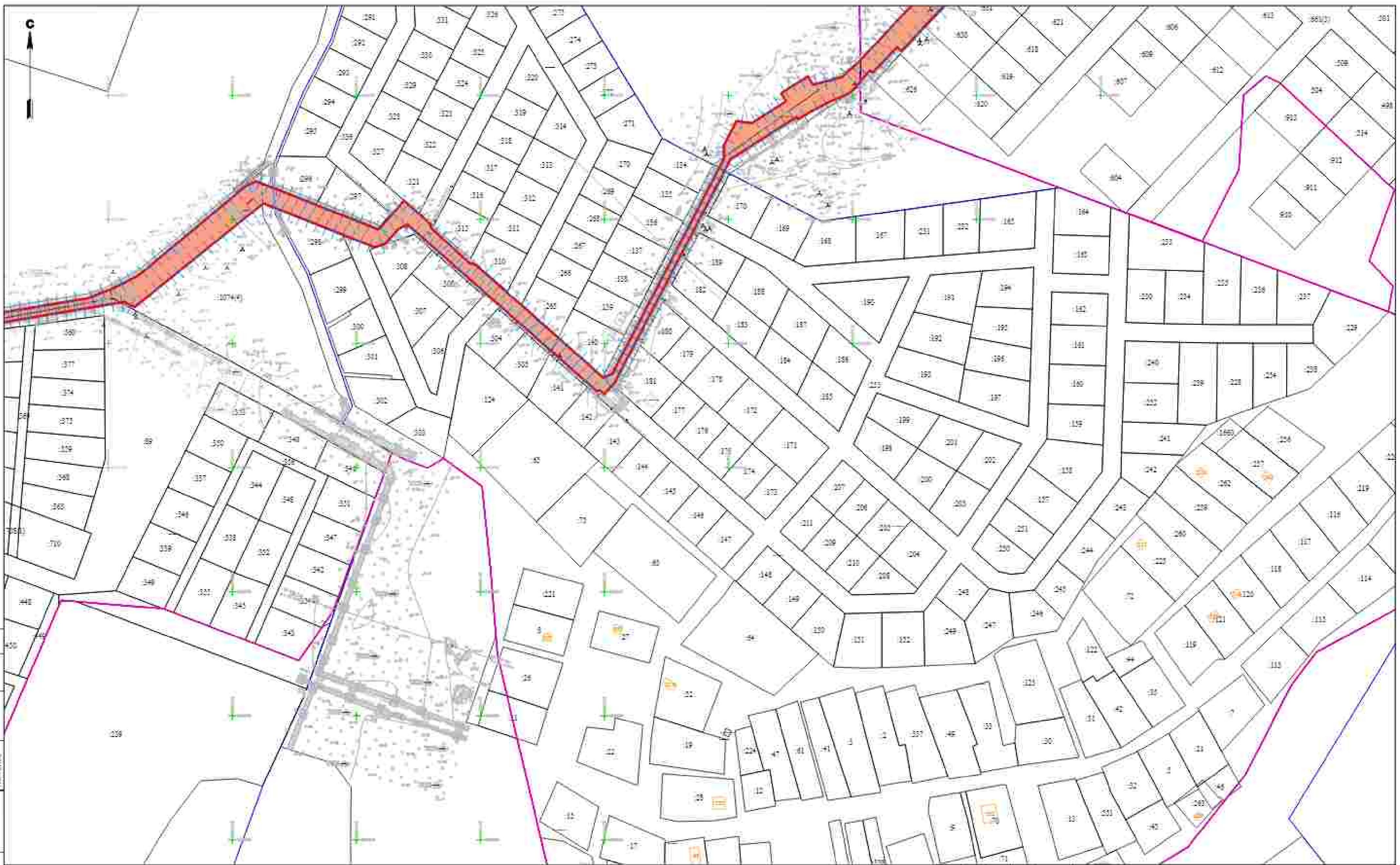
Спецификация
 № докум.
 Листов
 Кол. экз.
 Имя
 Кол. экз.
 Лист
 Итого



Базовые обозначения

- | | | | |
|--|---|--|--|
| | Граница территории, в отношении которой предоставлено заявление проекта застройки | | Граница участка, на котором ведется проект |
| | Границы зон территориального зонирования | | Границы территориальной зоны |
| | Границы зон территориального зонирования | | Зоны исторической ценности |
| | Границы зон территориального зонирования | | Зоны объектов культурного наследия |
| | Границы зон территориального зонирования | | Зоны исторической ценности |
| | Границы зон территориального зонирования | | Зоны исторической ценности |

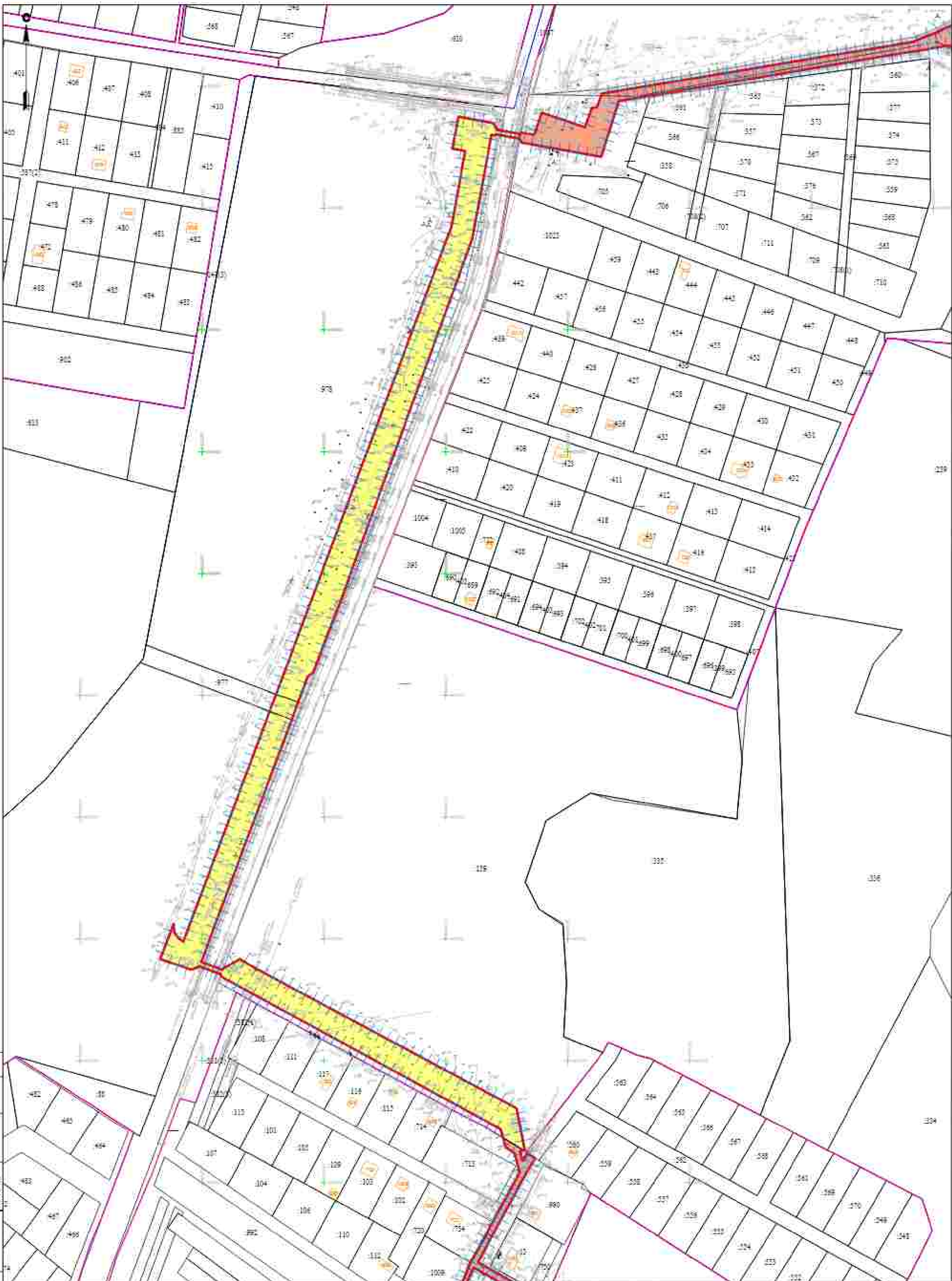
3838-001/01-01295-077-04		Страница	Лист	Листов
<p>Информационно-аналитический отчет о состоянии территории в границах территории, на которой ведется проект застройки, и территории, на которой ведется проект застройки, с целью определения границ территории, на которой ведется проект застройки, и территории, на которой ведется проект застройки.</p>		11	19	42
<p>Схема территориальной организации территории</p>		ООО "ИП" "Визард"		



Ключевые обозначения

- | | | | |
|--|--|--|---|
| | Граница территории, в отношении которой осуществляется процедура предоставления коммунальных услуг | | Граница участка ИО, подлежащая промеру |
| | Граница зоны предоставления коммунальных услуг | | Граница территории ИО, подлежащая промеру |
| | Ориентир и номер земельного участка, подлежащий кадастровому учету | | Зона инженерных сетей |
| | Границы в зоне строительства объектов недвижимого имущества | | Зона инженерно-технических сооружений |
| | Границы в зоне кадастровых объектов | | Зона функциональности |
| | | | Зона зеленых зон |

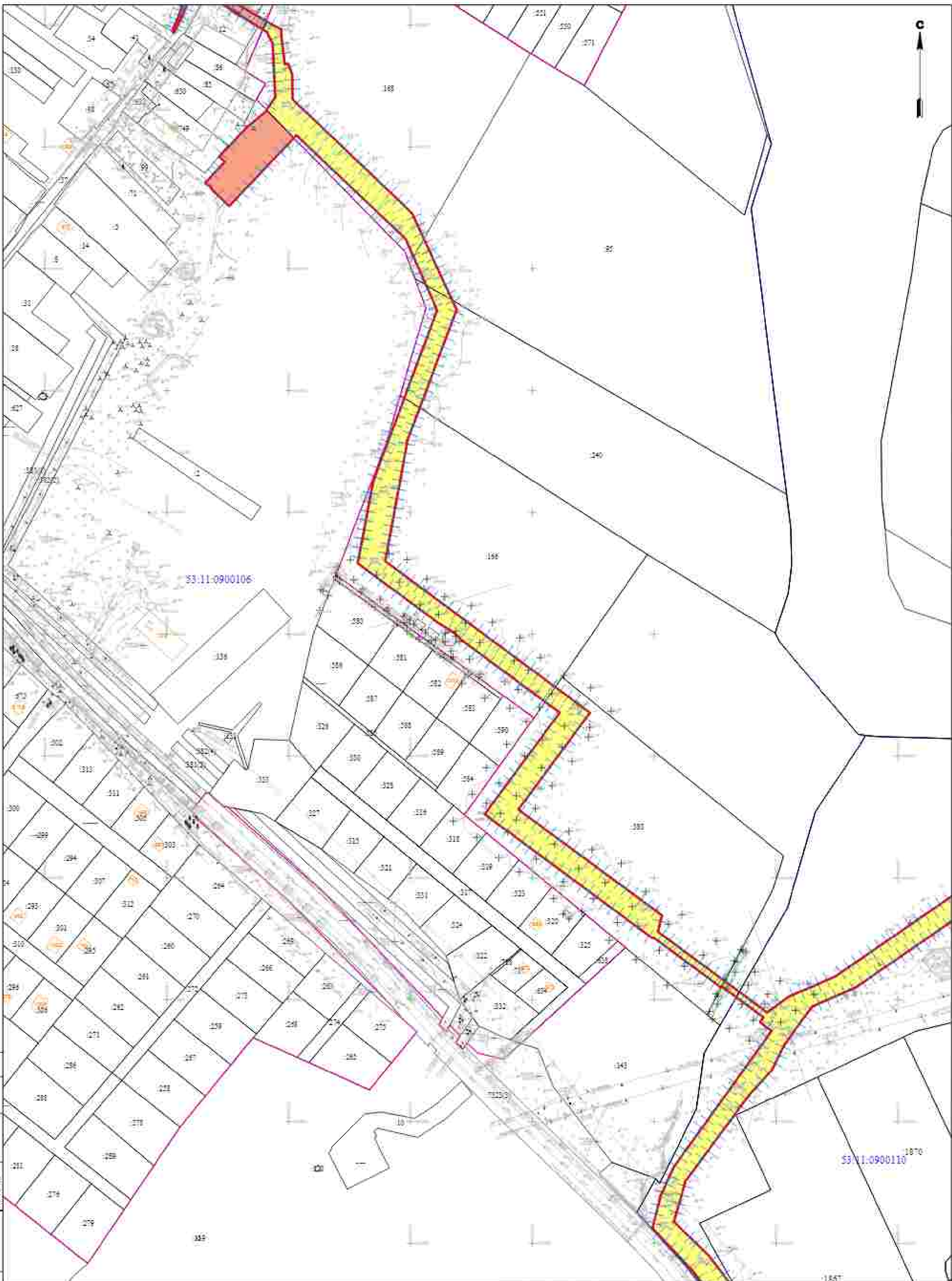

3885 0017.018.100-1117 04			
Федеральное государственное бюджетное учреждение «Центр геодезической и аэрокосмической информации» «Центр геодезии, картографии и кадастра»			
Имя	Кол. экз.	Дата	Подпись
Выполнил	Кручинин А.А.	08.21	
Проверил	Морозов Е.А.	09.23	
Исполнитель	Морозов Е.А.	08.23	
Проект планировки в границах кадастровой территории			Листов 7
Схема использования территории в границах кадастровой территории № 1/2000			Лист 8
000101 7/2000			Листов 42



Условные обозначения

- Границы земельных участков, в отношении которых осуществлено государственное кадастровое деление
- Границы зон планируемой размещения объектов недвижимости
- Границы зон размещения объектов недвижимости
- Границы зон размещения объектов недвижимости
- Границы зон размещения объектов недвижимости
- Границы объектов ИЖС, расположенных на территории
- Границы объектов ИЖС, расположенных на территории
- Зоны размещения объектов
- Зоны размещения объектов
- Зоны размещения объектов
- Зоны размещения объектов

3838-001/01-01006-0177-04		Инженерное изыскание территории		Степанов	Алекс	Косов
№ 3838-001/01-01006-0177-04		Инженерное изыскание территории		11	10	42
Имя	Подпись	Дата	Проект подготовлен и проект инженерной документации составлен	ООО "ГЕО" г.Волгоград		
Выполнил	Косов А.А.	08.23				
Проверил	Морозов Е.А.	08.23				
Начальник	Морозов Е.А.	08.23	Схема использована исключительно в период подготовки проекта инженерной документации № 1/2008			



53:11:0900106

53:11:0900110

Условные обозначения

- | | | | |
|--|---|--|---|
| | Граница территории, в пределах которой осуществляется подготовка проекта территории | | Границы участка ИО, территориальный пункт |
| | Границы зон территориальной организации территории | | Границы территориальной зоны |
| | Границы и черты земельных участков, территории земельных участков | | Зоны населенных пунктов |
| | Границы и черты объектов, принадлежащих владельцам улиц | | Зоны сельскохозяйственного назначения |
| | Границы и черты объектов в границах | | Зоны промышленности |
| | | | Зоны зеленых зон |

№ п/п	Имя	Подпись	Дата
1	Виталий Кузнецов		08.23
2	Пробирин Марков Е.А.		08.23
3	Николаев Марков Е.А.		08.23

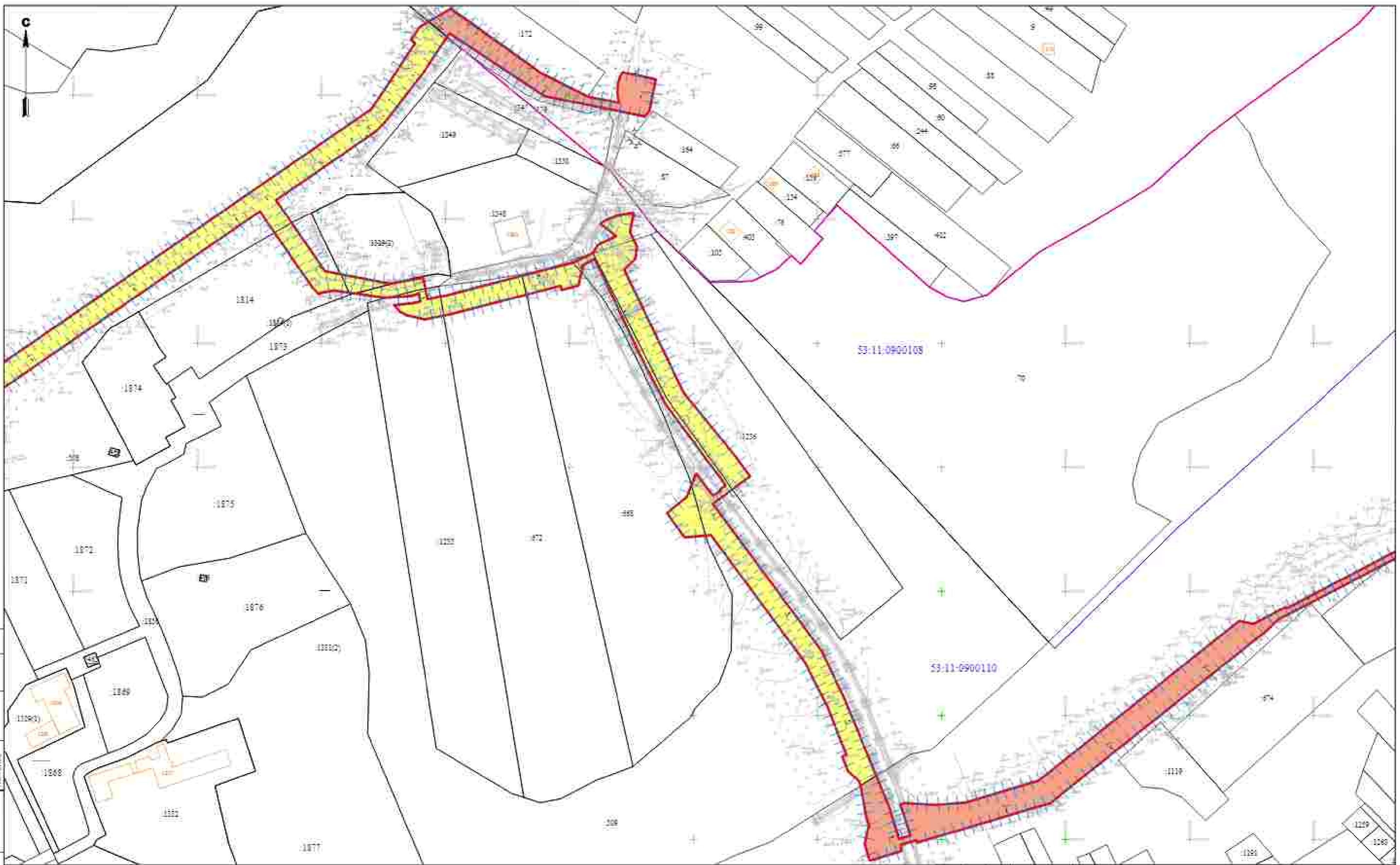
3838-001/01-01296-1/07 04

Индивидуальный инвестиционный проект территории
в границах и административных зонах: Белгородского района
Белгородской области

Проект территории и проект инженерной инфраструктуры

Страниц	Лист	Колонт.
11	20	42

ООО "СН" г. Белгород



Условные обозначения

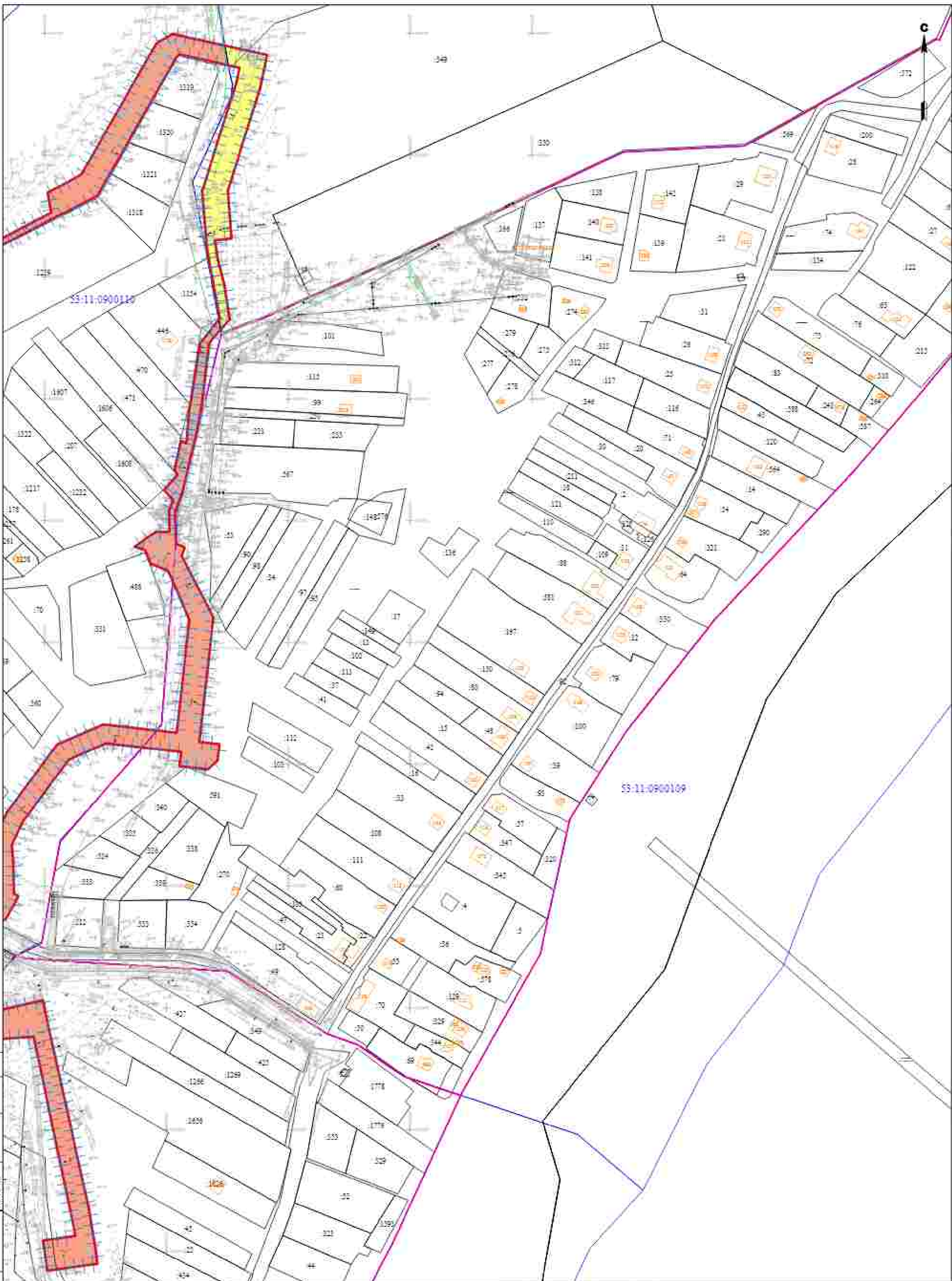
- Границы территории, в пределах которой осуществляется подготовка проекта планировки территории
- Границы зоны планировки территории жилищного назначения
- Границы и номера земельных участков, принадлежащих застройщику
- Границы и номера зонирования территории жилищного назначения
- Зоны и номера жилищного назначения
- Границы участка ИЖС жилищного назначения
- Границы территории общего пользования
- Зоны жилищного назначения
- Зоны жилищного назначения
- Зоны жилищного назначения
- Зоны жилищного назначения

53:11:0900103

53:11:0900110

53:11:0900110-001-0117-04					
Плановый кадастровый чертеж участка в границах: - З. (улицы) - З. (улицы) - З. (улицы) - З. (улицы) с зонированием и жилищно-коммунальным назначением территории жилищного назначения					
Имя	Кол. экз.	Лист	Итого	Подпись	Дата
Заказчик					08.23
Проектировщик					08.23
Исполнитель					08.23
Проект планировки и зонирования территории					Листов 7
Схема зонирования территории в период подготовки проекта планировки территории № 1/2006					Листов 21 Листов 42
					0007/04 в 2006 году

Спецификация
 Исполнитель
 Заказчик
 Проект
 Лист
 Дата
 Подпись



55-11-0900110

55-11-0900109

Условные обозначения

- | | | | |
|--|---|--|---|
| | Граница территории в границах которой производится подготовка проекта планировки территории | | Границы участков, не подлежащих изъятию |
| | Границы зон планируемого размещения объектов капитального строительства | | Границы территории, подлежащей изъятию |
| | Сеть и каналы инженерных сетей, объекты капитального строительства | | Зоны изъятых земель |
| | Границы зон планируемого размещения объектов капитального строительства | | Зоны специального назначения |
| | Сеть и каналы инженерных сетей | | Зоны промышленности |
| | | | Зоны общего фонда |

55-11-0900110-01-1/029-1/177-04			
Информационно-аналитический отчет о результатах проведения публичных слушаний по проекту планировки территории и проекту межевания территории, расположенной в границах территории, подлежащей изъятию для государственных нужд Республики Беларусь			
Имя	Подпись	Должность	Дата
Витковский Александр Александрович		Руководитель	09.03.2023
Профуров Николай Александрович		Министр	09.03.2023
Николаев Николай Александрович		Министр	09.03.2023
Проект планировки и проекта межевания территории			Страницы
Схема использования территории при подготовке проекта планировки территории № 1/029			Листы
ООО "СР" "Беларусь"			Листы
№ 1/029			Листы
№ 1/029			Листы



Условные обозначения

	Границы территории, в отношении которой осуществляются работы по благоустройству территории		Границы участка №2, выделенный земельным участком
	Границы зон территории для размещения объектов		Границы территории в зоне ООП
	Озеленение и зоны размещения объектов, принадлежащих к объектам ООП		Зона озеленения участка
	Сети и зоны размещения объектов		Зона озеленения/ландшафтного озеленения
	Зоны и зоны размещения объектов		Зона размещения
	Зоны и зоны размещения объектов		Зона озеленения

	Границы участка №2, выделенный земельным участком
	Границы территории в зоне ООП
	Зона озеленения участка
	Зона озеленения/ландшафтного озеленения
	Зона размещения
	Зона озеленения

Иванов	Иванов	Иванов	Иванов	Иванов	Иванов
Иванов	Иванов	Иванов	Иванов	Иванов	Иванов
Иванов	Иванов	Иванов	Иванов	Иванов	Иванов
Иванов	Иванов	Иванов	Иванов	Иванов	Иванов

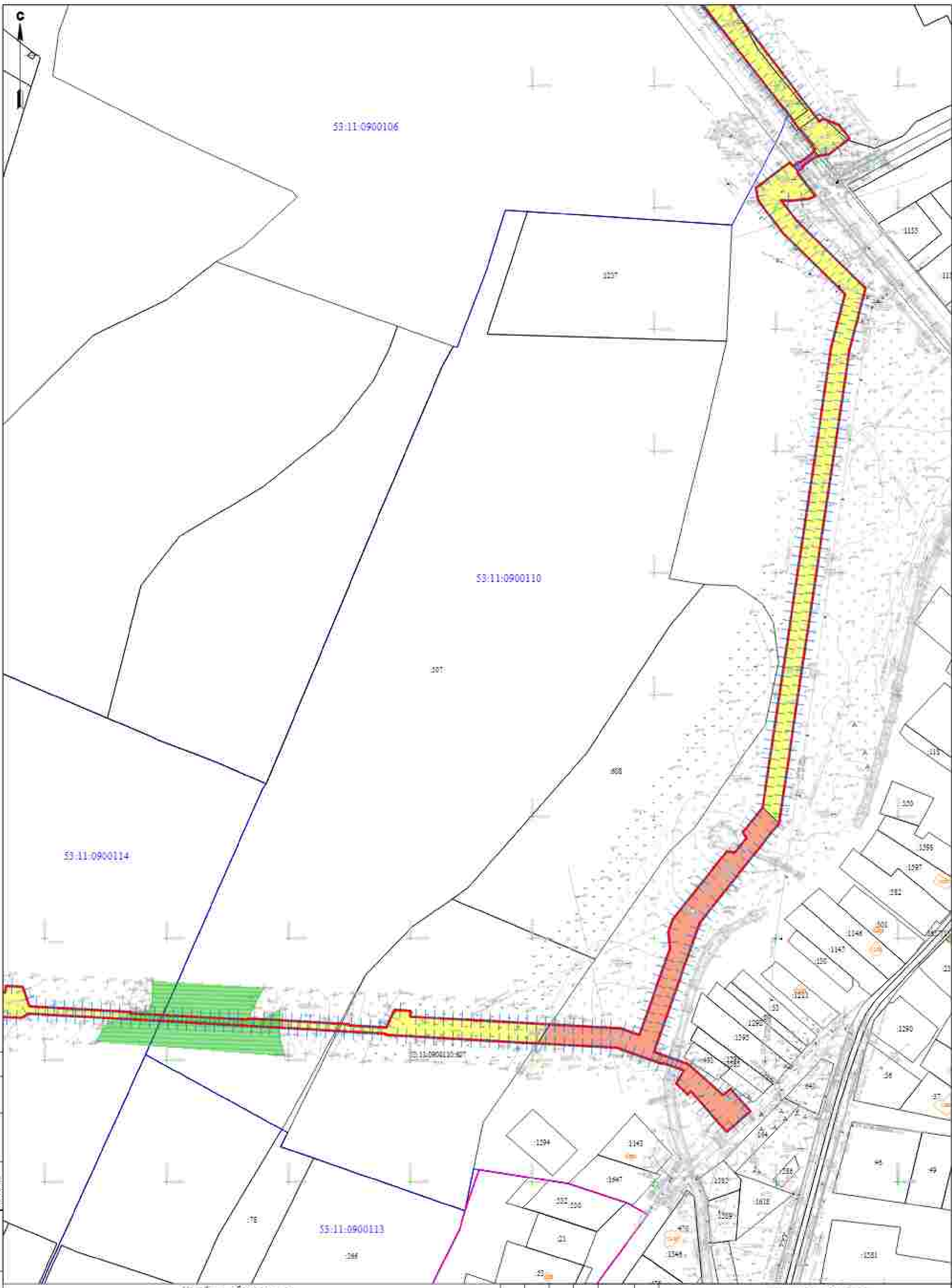
3838-001/01/01295-1777-04

Индивидуальный инвестиционный проект территории в границах участка №2, выделенный земельным участком, расположенного по адресу: г. Москва, м. Южная, в границах территории, принадлежащей на праве собственности ООО "СН" и Инициатору.

Проект благоустройства и проектирования территории

Состав	Лист	Колонт
11	23	42

ООО "СН" и Инициатор



Содержание
 № п/п
 № листа
 № листа
 № листа
 № листа
 № листа
 № листа

Специальные обозначения

- | | | | |
|--|--|--|--|
| | Граница территории, в отношении которой осуществляется процедура проекта застройки | | Граница участка, не подлежащая проекту |
| | Земли особо охраняемых объектов, объектов культурного наследия | | Граница территории, в отношении которой осуществляется процедура проекта застройки |
| | Границы и зоны охраны объектов культурного наследия | | Зоны ограничения проекта |
| | Границы и зоны охраны объектов культурного наследия | | Земли сельскохозяйственного назначения |
| | Границы и зоны охраны объектов культурного наследия | | Зоны ограничения проекта |
| | Границы и зоны охраны объектов культурного наследия | | Зоны охраны земли |

№ п/п	Имя, Фамилия, Имя Отчество	Подпись	Дата
1	Витковский Александр Александрович		08.23
2	Профилев Николай Александрович		08.23
3	Навотный Николай Александрович		08.23

2838-001/01/01295-077.04

Информационная справка о состоянии территории в границах проекта застройки и территории, в отношении которой осуществляется процедура проекта застройки, с учетом информации, полученной от органов государственной власти субъектов Российской Федерации, органов местного самоуправления и иных лиц.

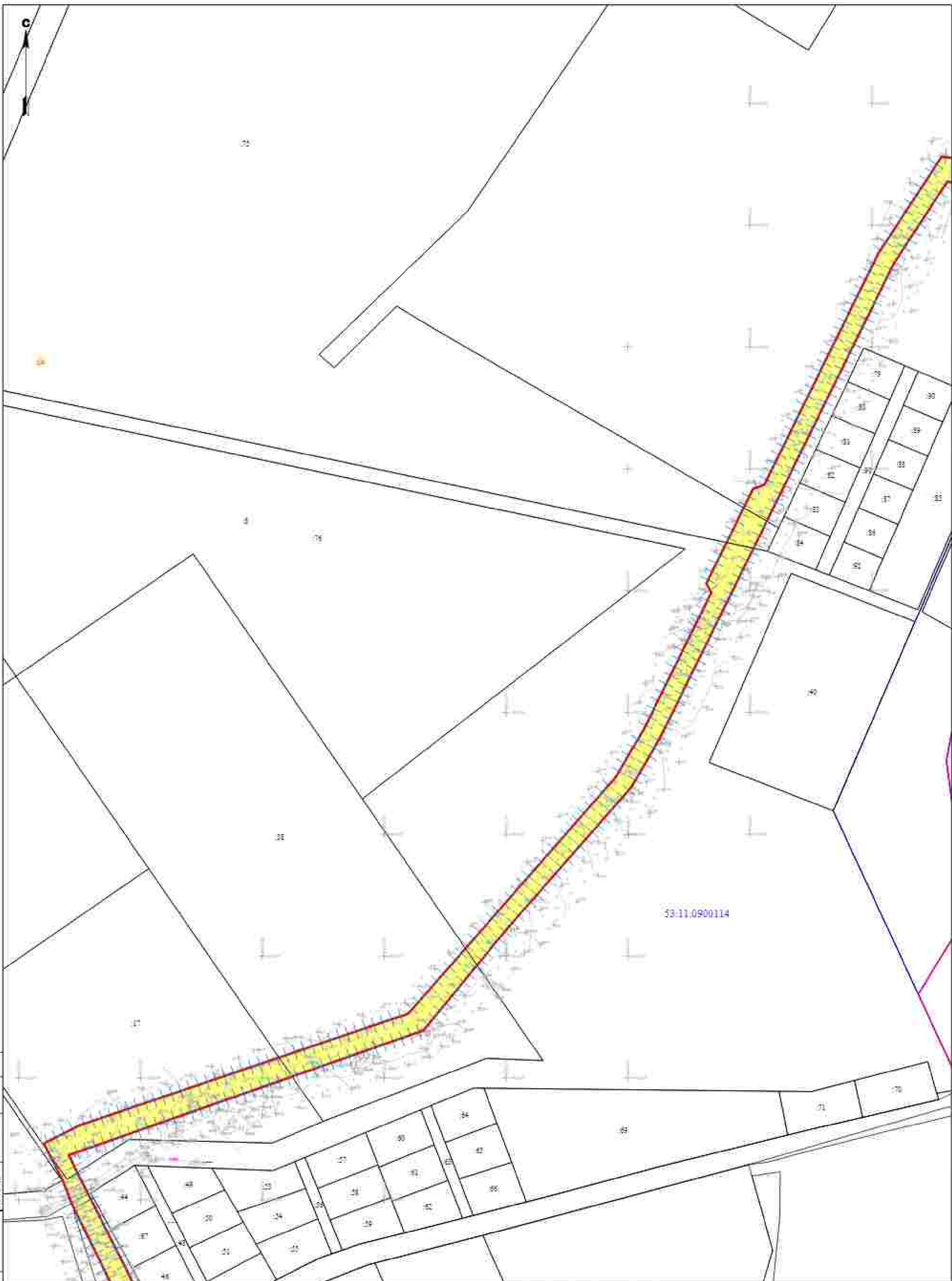
Страницы	Листы	Колонки
11	24	42

Проект застройки и проект инженерной инфраструктуры

Экземпляр утвержденного генерального плана территории в период подготовки проекта застройки территории № 12200

ООО "СН" "Волга"

С



53:11:0900114

Символьные обозначения

- Граница территории, в отношении которой осуществляется подготовка проекта планировки территории
- Граница территории, на которой осуществляется подготовка проекта планировки территории
- Граница территории, на которой осуществляется подготовка проекта планировки территории
- Граница территории, на которой осуществляется подготовка проекта планировки территории
- Граница территории, на которой осуществляется подготовка проекта планировки территории
- Граница территории, на которой осуществляется подготовка проекта планировки территории
- Граница территории, на которой осуществляется подготовка проекта планировки территории
- Граница территории, на которой осуществляется подготовка проекта планировки территории
- Граница территории, на которой осуществляется подготовка проекта планировки территории
- Граница территории, на которой осуществляется подготовка проекта планировки территории
- Граница территории, на которой осуществляется подготовка проекта планировки территории

Имя		И.И.И.	Подпись	Дата
Исполнитель	Мухомов Е.А.		08.23	
Контроль	Мухомов Е.А.		08.23	

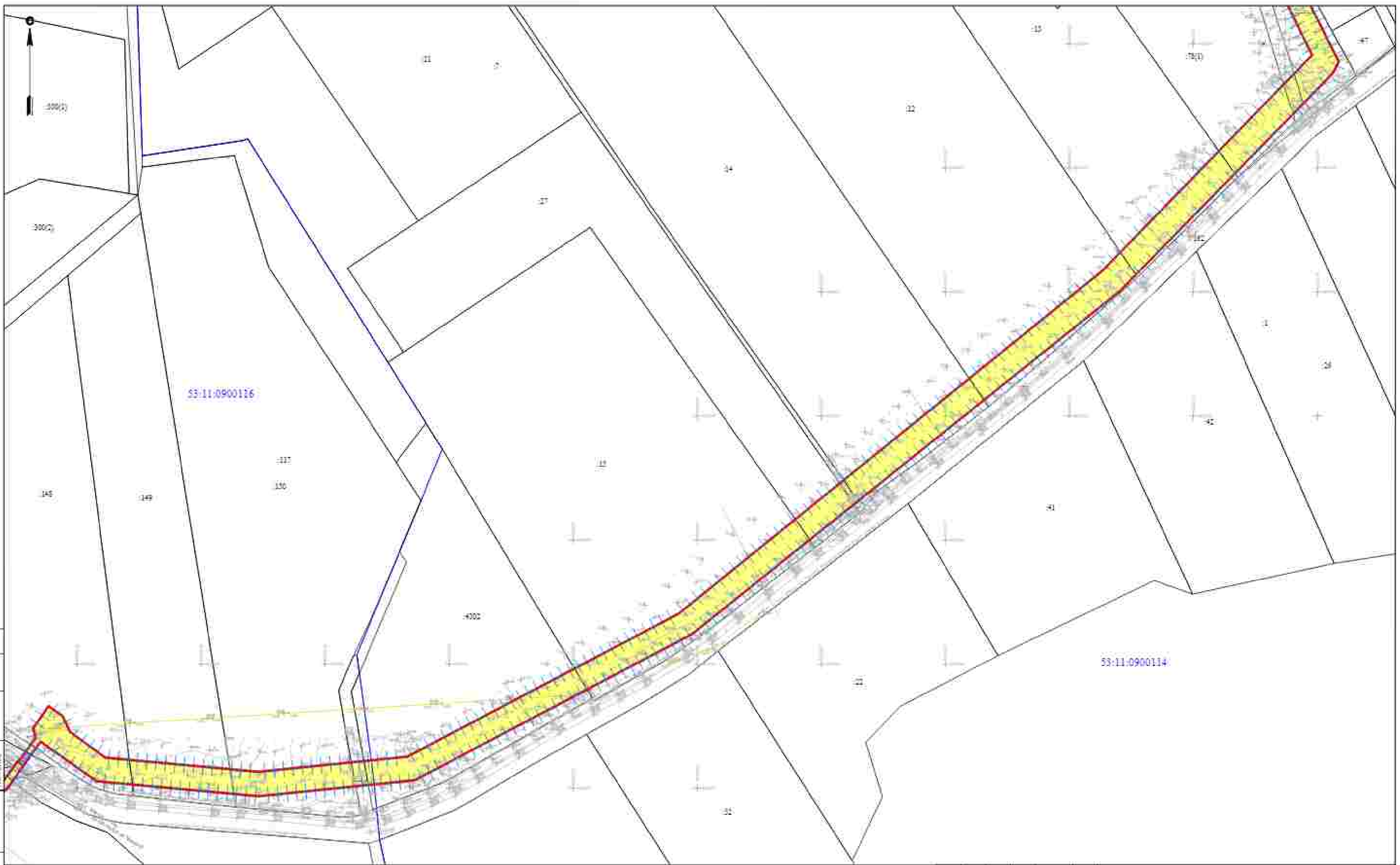
3838-001/П.0-01296-077.04

Информационно-аналитический отчет о состоянии территории в границах территории, на которой осуществляется подготовка проекта планировки территории

Проект планировки и проект межевания территории

Страница	Лист	Контур
11	25	42

ООО "СГ" г.Владивосток



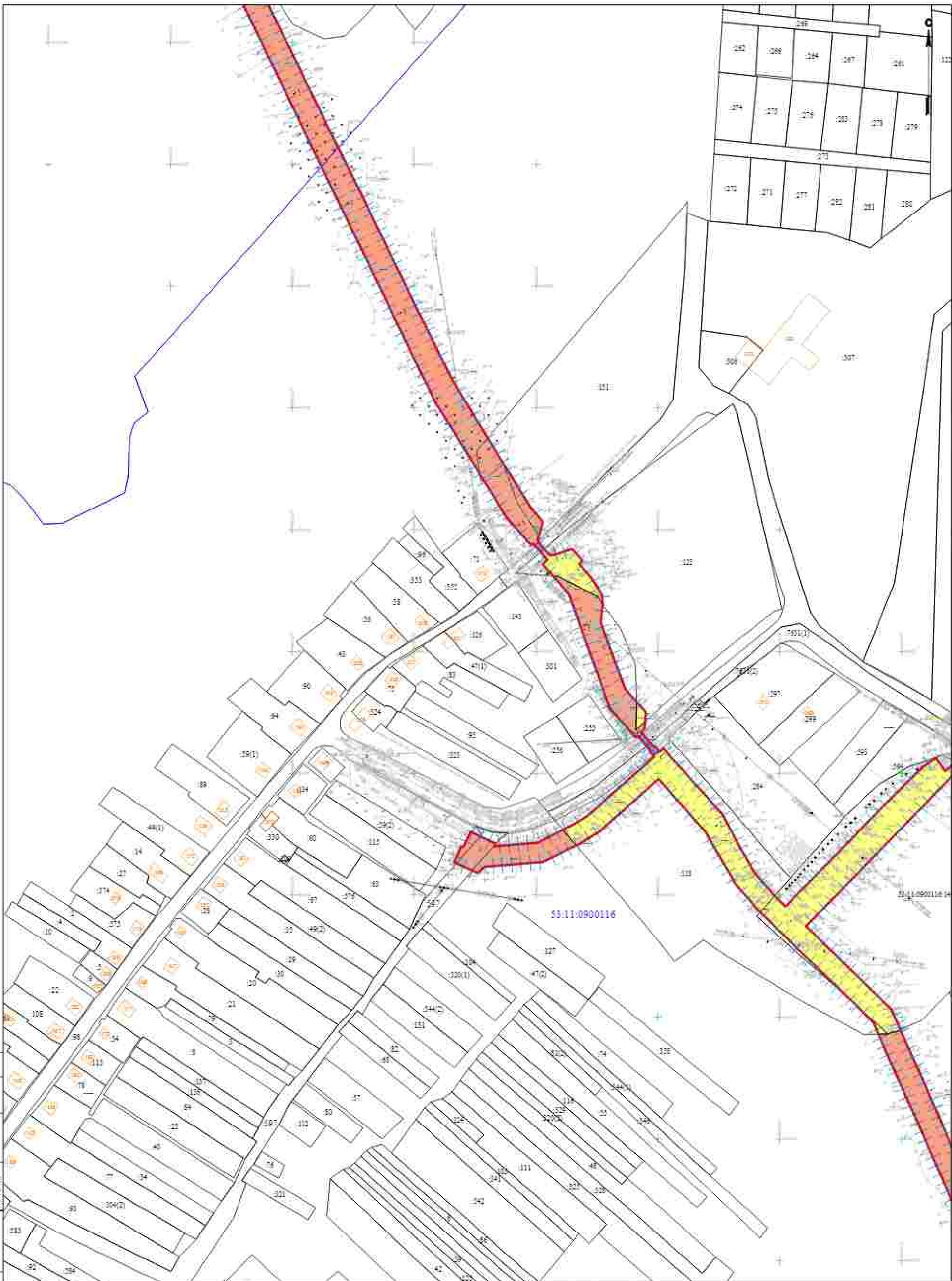
Символьные обозначения

- | | | | |
|--|---|--|---------------------------------------|
| | Границы территории, в пределах которой осуществляются работы по устройству тротуара | | Границы участка, №, кадастровый номер |
| | Границы зоны размещения рекламных конструкций | | Границы размещения знаков |
| | Границы и зоны размещения знаков, размещение дорожных знаков | | Зоны размещения знаков |
| | Границы, зоны размещения знаков | | Зоны размещения знаков |
| | Границы и зоны размещения знаков | | Зоны размещения знаков |
| | Границы и зоны размещения знаков | | Зоны размещения знаков |

53:11:0900116-0117-04					
Листовой кадастровый план территории					
с кадастровым и геодезическим номерами объектов недвижимости					
№ п/п	Код	Лист	Итого	Листов	Дата
1	01	01	01	01	08.21
2	02	02	02	02	08.23
3	03	03	03	03	08.23
4	04	04	04	04	08.23
5	05	05	05	05	08.23
6	06	06	06	06	08.23
7	07	07	07	07	08.23
8	08	08	08	08	08.23
9	09	09	09	09	08.23
10	10	10	10	10	08.23
11	11	11	11	11	08.23
12	12	12	12	12	08.23
13	13	13	13	13	08.23
14	14	14	14	14	08.23
15	15	15	15	15	08.23
16	16	16	16	16	08.23
17	17	17	17	17	08.23
18	18	18	18	18	08.23
19	19	19	19	19	08.23
20	20	20	20	20	08.23
21	21	21	21	21	08.23
22	22	22	22	22	08.23
23	23	23	23	23	08.23
24	24	24	24	24	08.23
25	25	25	25	25	08.23
26	26	26	26	26	08.23
27	27	27	27	27	08.23
28	28	28	28	28	08.23
29	29	29	29	29	08.23
30	30	30	30	30	08.23
31	31	31	31	31	08.23
32	32	32	32	32	08.23
33	33	33	33	33	08.23
34	34	34	34	34	08.23
35	35	35	35	35	08.23
36	36	36	36	36	08.23
37	37	37	37	37	08.23
38	38	38	38	38	08.23
39	39	39	39	39	08.23
40	40	40	40	40	08.23
41	41	41	41	41	08.23
42	42	42	42	42	08.23
43	43	43	43	43	08.23
44	44	44	44	44	08.23
45	45	45	45	45	08.23
46	46	46	46	46	08.23
47	47	47	47	47	08.23
48	48	48	48	48	08.23
49	49	49	49	49	08.23
50	50	50	50	50	08.23
51	51	51	51	51	08.23
52	52	52	52	52	08.23
53	53	53	53	53	08.23
54	54	54	54	54	08.23
55	55	55	55	55	08.23
56	56	56	56	56	08.23
57	57	57	57	57	08.23
58	58	58	58	58	08.23
59	59	59	59	59	08.23
60	60	60	60	60	08.23
61	61	61	61	61	08.23
62	62	62	62	62	08.23
63	63	63	63	63	08.23
64	64	64	64	64	08.23
65	65	65	65	65	08.23
66	66	66	66	66	08.23
67	67	67	67	67	08.23
68	68	68	68	68	08.23
69	69	69	69	69	08.23
70	70	70	70	70	08.23
71	71	71	71	71	08.23
72	72	72	72	72	08.23
73	73	73	73	73	08.23
74	74	74	74	74	08.23
75	75	75	75	75	08.23
76	76	76	76	76	08.23
77	77	77	77	77	08.23
78	78	78	78	78	08.23
79	79	79	79	79	08.23
80	80	80	80	80	08.23
81	81	81	81	81	08.23
82	82	82	82	82	08.23
83	83	83	83	83	08.23
84	84	84	84	84	08.23
85	85	85	85	85	08.23
86	86	86	86	86	08.23
87	87	87	87	87	08.23
88	88	88	88	88	08.23
89	89	89	89	89	08.23
90	90	90	90	90	08.23
91	91	91	91	91	08.23
92	92	92	92	92	08.23
93	93	93	93	93	08.23
94	94	94	94	94	08.23
95	95	95	95	95	08.23
96	96	96	96	96	08.23
97	97	97	97	97	08.23
98	98	98	98	98	08.23
99	99	99	99	99	08.23
100	100	100	100	100	08.23

Спецификация
 № документа
 Дата
 Лист
 Изменения

000-701
 2.000000



Жилые объекты

- Границы территории, в отношении которой осуществляется подготовка проекта планировки территории;
- Страница или территория, расположенная на территории объекта;
- Границы и номера земельных участков, принадлежащих государственному или муниципальному образованию;
- Границы и номера земельных участков, принадлежащих частным лицам;
- Границы и номера земельных участков.

- Границы участка, №, на котором проект
- Границы территории с учетом зон
- Зона зеленых насаждений
- Зона обслуживания населения
- Зона рекреативности
- Зона лесного фонда

Имя	Ф.И.О.	Долг	Подпись	Дата
Виталия	Курочкин А.И.			08.23
Пробирин	Марков Е.А.			08.23
Николай	Марков Е.А.			08.23

3838-001/01-01295-077.04

проект планировки территории
в границах и адресно-кадастровых данных: Битумное шоссе - 31 км

Проект планировки и проект межевания территории

Страницы	Листы	Листов
11	28	42

ООО "ГН" и Девелоп



Условные обозначения

- Границы территории, в пределах которой осуществляется разработка проекта планировки территории
- Границы зон территориального размещения объектов размещения
- Границы зон территориального размещения объектов размещения
- Границы зон территориального размещения объектов размещения
- Границы зон территориального размещения объектов размещения
- Границы зон территориального размещения объектов размещения
- Границы зон территориального размещения объектов размещения
- Границы зон территориального размещения объектов размещения
- Границы зон территориального размещения объектов размещения
- Границы зон территориального размещения объектов размещения
- Границы зон территориального размещения объектов размещения

Иван	Иванов	Иванов	Иванов	Иванов	Иванов
Иванов	Иванов	Иванов	Иванов	Иванов	Иванов
Иванов	Иванов	Иванов	Иванов	Иванов	Иванов

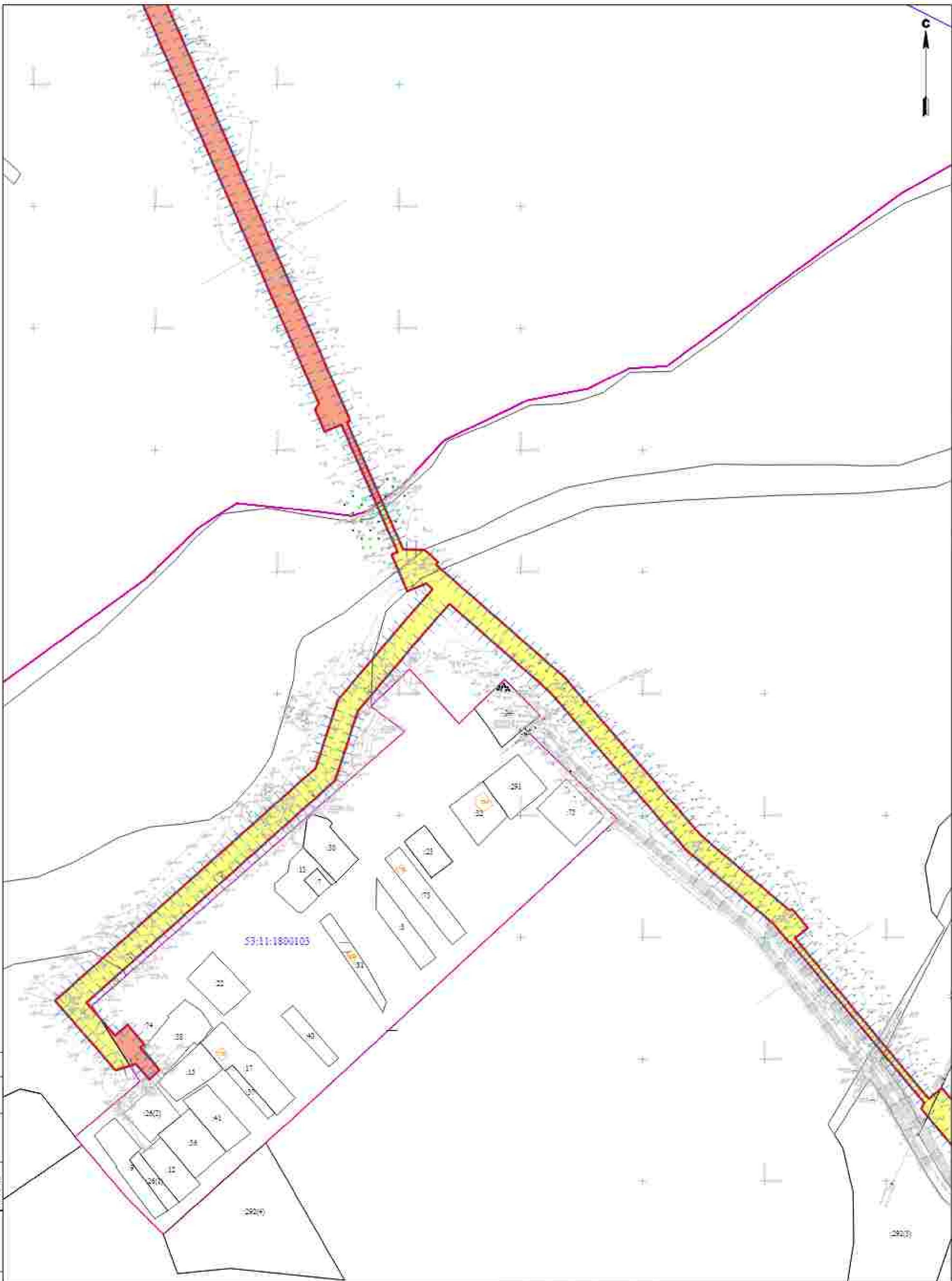

3838-001/01-01-0296-077-04

Информационно-аналитический отчет о результатах проведения публичных слушаний по проекту планировки территории и проекту межевания территории

Проект планировки и проекта межевания территории

Средний	Аван	Косой
11	28	42

ООО "ТОР" "Волжск"



53:11:1800103

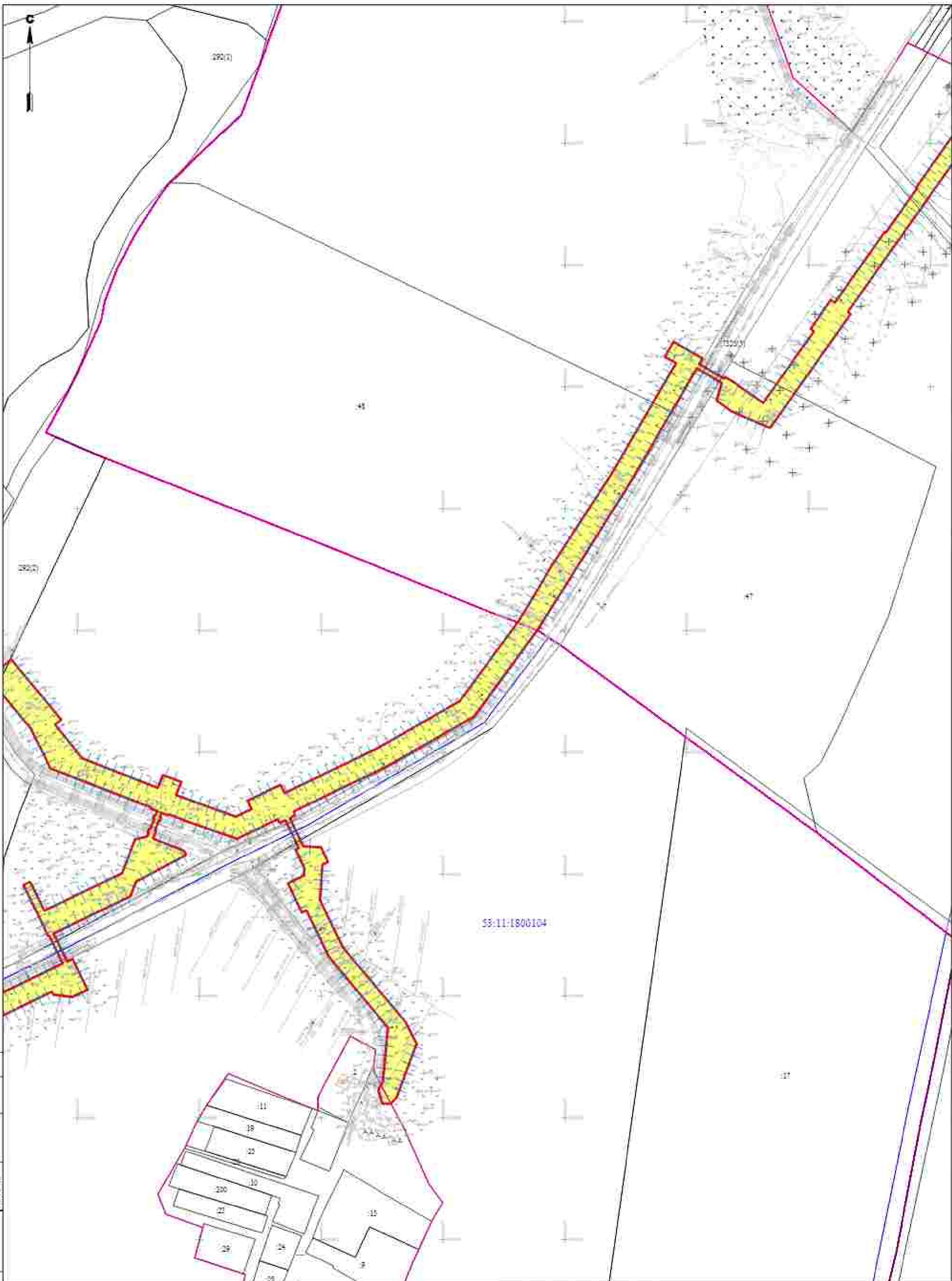
Условные обозначения

- Граница территории, в отношении которой осуществляется подготовка проекта планировки территории
- Границы зон планирования территории
- Границы зон с особыми условиями использования территорий, границы объектов культурного наследия
- Границы зон с особыми условиями использования территорий, территории объектов культурного наследия
- Границы зон с особыми условиями использования территорий, территории объектов культурного наследия
- Границы территории, на которой осуществляется подготовка проекта планировки территории
- Зоны с особыми условиями использования территорий
- Зоны с особыми условиями использования территорий
- Зоны с особыми условиями использования территорий
- Зоны с особыми условиями использования территорий
- Зоны с особыми условиями использования территорий

3838-001/01-01296-077-04					
Информационно-аналитический отчет о результатах проведения публичных слушаний по проекту планировки территории и проекту межевания территории, расположенной в границах территории, подлежащей изъятию для государственных нужд Республики Беларусь					
№ п/п	№ документа	Должность	Подпись	Дата	
1	Визитка	Курочкина А.И.		08.23	
2	Протокол	Морозов Е.А.		08.23	
3	Наказ	Морозов Е.А.		08.23	

Страница	Лист	Листов
11	28	42

Проект планировки и проект межевания территории
Схема использования территории
в период подготовки проекта планировки территории
М 1:2000
ООО "ТОР" г. Минск



55:11:1800104



Участки недвижимости

- | | |
|--|---|
| <ul style="list-style-type: none"> Граница территории, в отношении которой осуществляется кадастровый учет недвижимости Границы зон планировки территории, зон размещения объектов недвижимости Границы и зоны размещения объектов, подлежащих кадастровому учету Границы и зоны размещения объектов недвижимости Границы зон планируемого размещения объектов недвижимости Зоны размещения объектов Зоны размещения объектов недвижимости Зоны размещения объектов Зоны размещения объектов | <ul style="list-style-type: none"> Границы территории, в отношении которой осуществляется кадастровый учет Границы территории, в отношении которой осуществляется кадастровый учет Зоны размещения объектов Зоны размещения объектов недвижимости Зоны размещения объектов Зоны размещения объектов |
|--|---|

№ п/п	Имя	Фамилия	Инициалы	Подпись	Дата
1	Виталий	Курочкин	А.И.		08.23
2	Пробирин	Михаил	Г.А.		08.23
3	Николаев	Михаил	Г.А.		08.23

3838-001/01-01/2024-077.04

Информация о кадастровом учете территории в границах зон планируемого размещения объектов недвижимости и объектов размещения объектов недвижимости

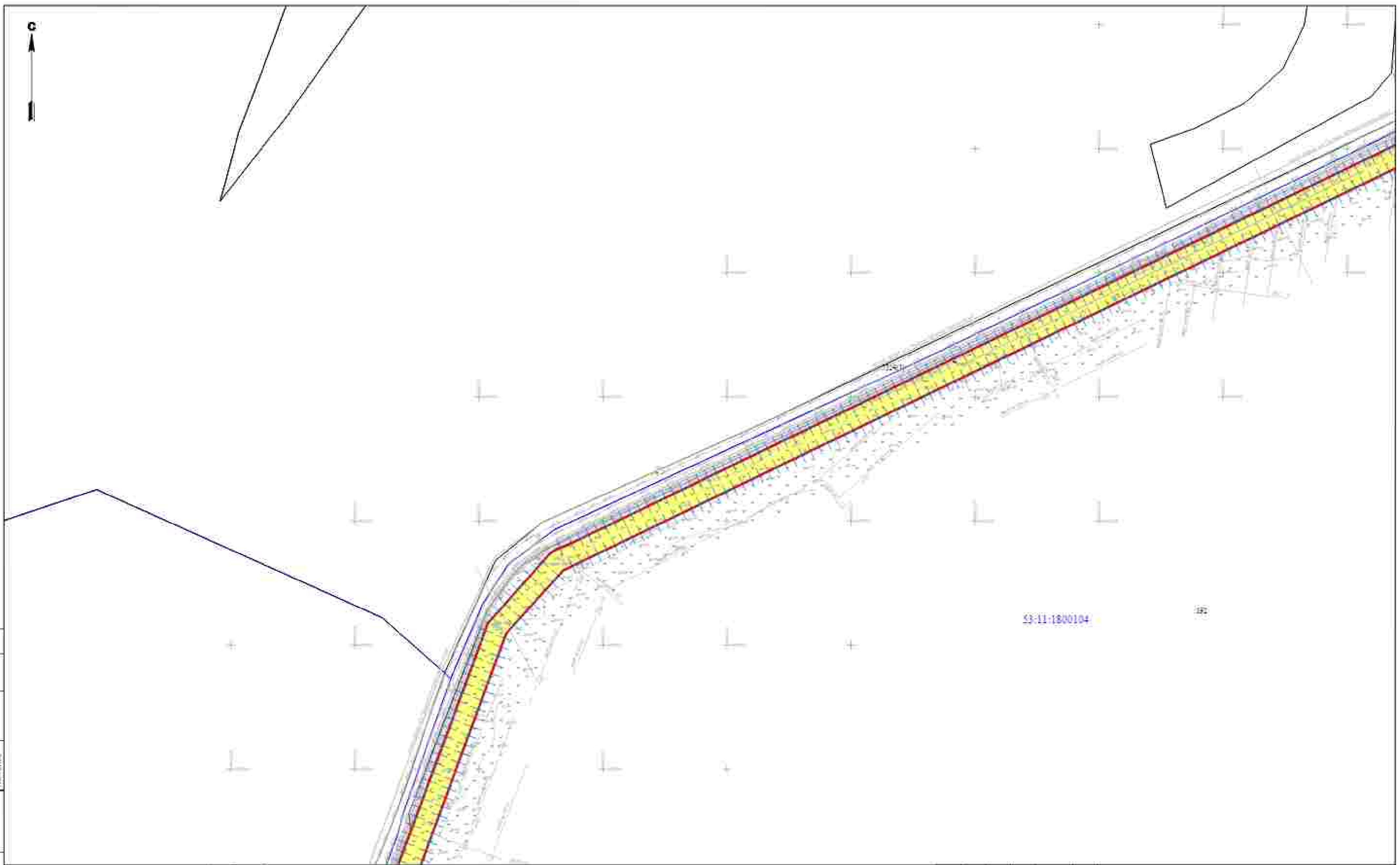
Проект планировки и проекта межевания территории

Страница	Лист	Листов
11	30	42

Схема использования территории земель недвижимости, подлежащих кадастровому учету

М 1:2000

Исполнитель	Исполнитель	Исполнитель
Исполнитель	Исполнитель	Исполнитель
Исполнитель	Исполнитель	Исполнитель
Исполнитель	Исполнитель	Исполнитель



УСЛОВНЫЕ ОБОЗНАЧЕНИЯ

- | | | | |
|--|--|--|--|
| | Граница территории, в отношении которой осуществляются полномочия органов государственной власти | | Границы территории ИО, входящих в состав |
| | Границы зон планирования размещения объектов ИО | | Границы территории ИО, в том числе ИО |
| | Границы зон размещения объектов ИО, в том числе ИО | | Зоны размещения ИО |
| | Границы зон размещения объектов ИО, в том числе ИО | | Зоны размещения ИО |
| | Границы зон размещения объектов ИО, в том числе ИО | | Зоны размещения ИО |
| | Границы зон размещения объектов ИО, в том числе ИО | | Зоны размещения ИО |

53:11:1800104-192-04					
Литературный обзорный материал					
в работе - 5 (Иванов - 5, Сидоров - 5, Петров - 5, Смирнов - 5, Козлов - 5)					
с записями в соответствии с требованиями Санитарно-эпидемиологического законодательства					
Имя	Кол. экз.	Лист	Итого	Подпись	Дата
Иванов	5	1-5	5		08.21
Сидоров	5	1-5	5		08.23
Петров	5	1-5	5		08.23
Смирнов	5	1-5	5		08.23
Козлов	5	1-5	5		08.23

Проект планировки в границах планируемой территории		
Лист	Лист	Листов
1	32	42

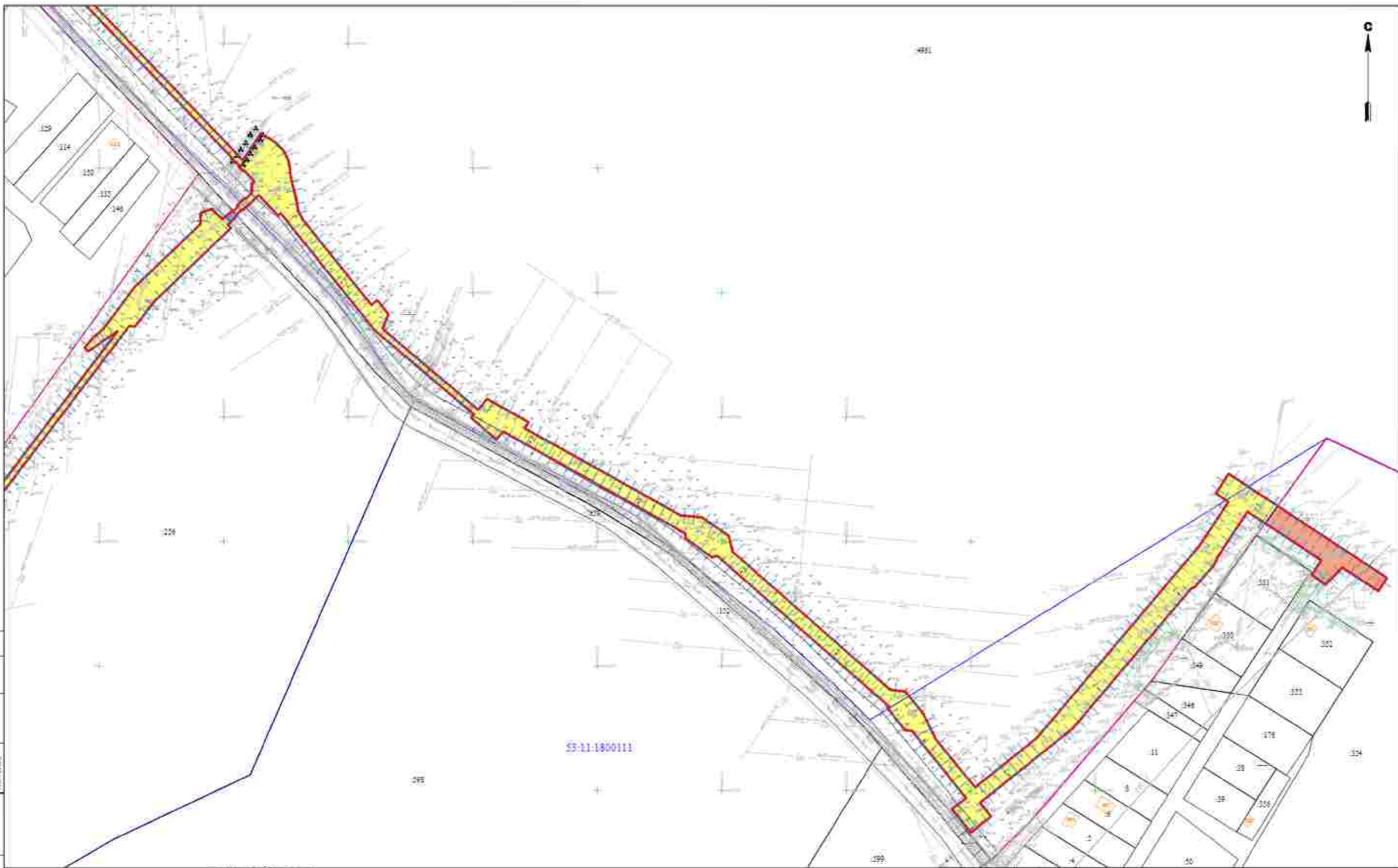

Литературный обзорный материал	
Имя	Дата
Иванов	08.21
Сидоров	08.23
Петров	08.23
Смирнов	08.23
Козлов	08.23



Условные обозначения

- | | | | |
|--|--|--|---|
| | Границы территории с ограничениями использования территории по назначению территории | | Границы участка, ИС, исключительный земельный участок |
| | Границы зон территориального зонирования территории | | Границы территории в плане ЗИ |
| | Границы зон территориального зонирования территории | | Зоны отчуждения земель |
| | Границы зон территориального зонирования территории | | Зоны сельскохозяйственного назначения |
| | Границы зон территориального зонирования территории | | Зоны промышленности |
| | Границы зон территориального зонирования территории | | Зоны общего фонда |

53:11:1800106-01/01-04					
Литературный обзорный материал					
в работе - 5 (Ирина - 5, Елена Ренда - 5, Роман - 5)					
с запиской и обосновательными данными работы Ирины Ренды - 5					
объект					
Изм.	Кол. экз.	Лист	Итого	Подпись	Дата
Исходный	1	1	1		08.21
Проектный	1	1	1		08.23
Исполнитель	1	1	1		08.23
Проект территории в плане наводной территории					
Листы исполнительных мероприятий в период строительства территории наводной территории					
№ 1/2000					
					Листов
					7
					Лист
					39
					Листов
					42
					Итого
					100/100
					всего



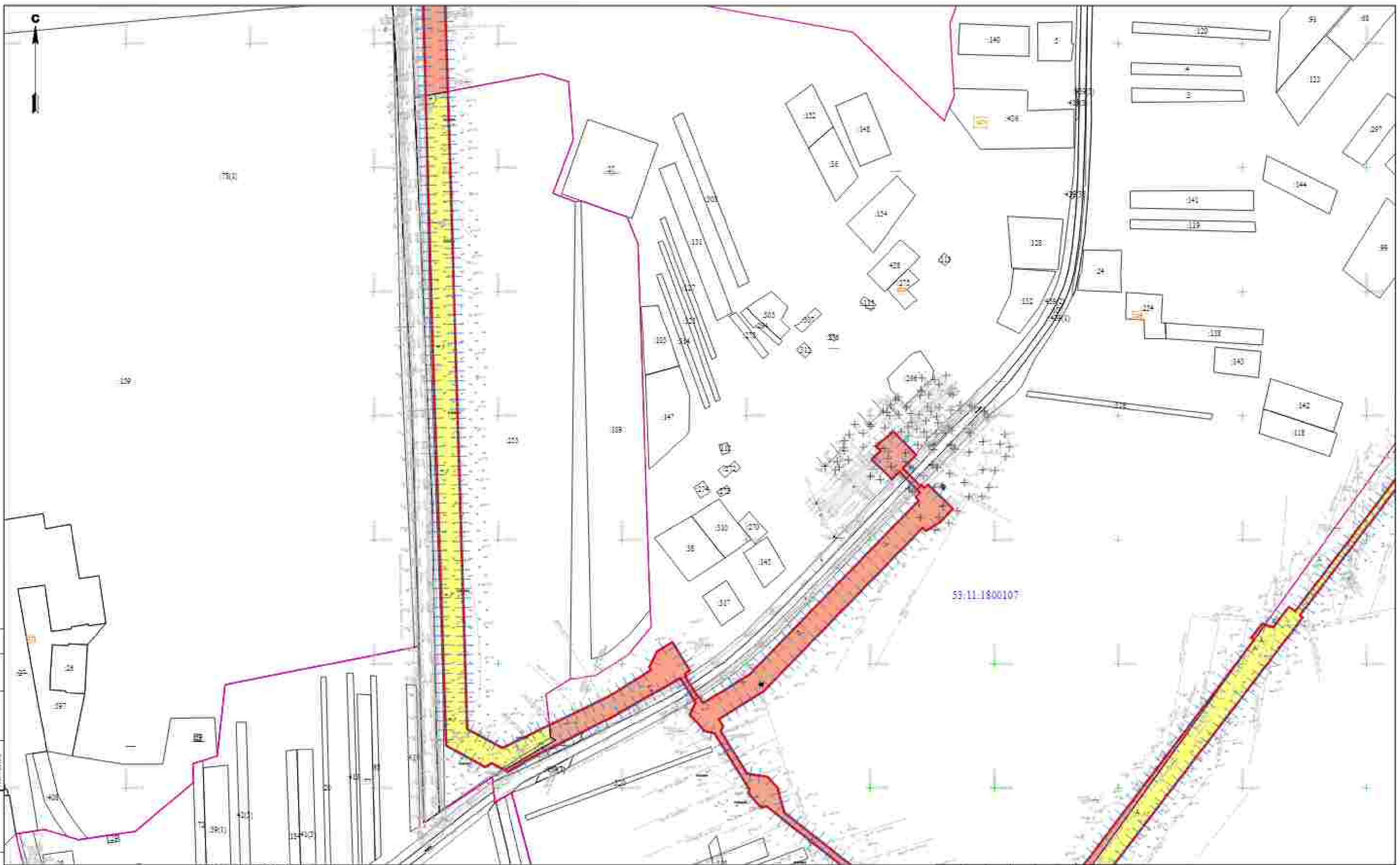
Условные обозначения

- | | | | |
|--|--|--|---|
| | Границы территории, в которую включены государственные объекты культуры проекта "Сколково" | | Границы участка №1, охватывающего участок |
| | Границы зоны обслуживания объектов обслуживания (включая территорию) МГУ | | Границы территории, в которую включены объекты культуры |
| | Границы и зоны обслуживания объектов культуры государственной территории | | Зоны обслуживания объектов культуры |
| | Самостоятельные объекты, принадлежащие объектам культуры | | Зоны обслуживания объектов культуры |
| | Границы и зоны обслуживания объектов культуры | | Зоны обслуживания объектов культуры |

53:11:1800111-04					
Литературно-исследовательский кабинет МГУ					
в составе: А. А. Абрамов - А. А. Абрамов - А. А. Абрамов - А. А. Абрамов					
с участием: А. А. Абрамов - А. А. Абрамов - А. А. Абрамов - А. А. Абрамов					
объект					
Имя	Кол. экз.	Лист	Итого	Подпись	Дата
Абрамов	1	1	1		08.23
Абрамов	1	1	1		08.23
Абрамов	1	1	1		08.23

53:11:1800111-04		
Литературно-исследовательский кабинет МГУ		
в составе: А. А. Абрамов - А. А. Абрамов - А. А. Абрамов - А. А. Абрамов		
с участием: А. А. Абрамов - А. А. Абрамов - А. А. Абрамов - А. А. Абрамов		
объект		
Лист	Лист	Листов
7	34	42

53:11:1800111-04	
Литературно-исследовательский кабинет МГУ	
в составе: А. А. Абрамов - А. А. Абрамов - А. А. Абрамов - А. А. Абрамов	
с участием: А. А. Абрамов - А. А. Абрамов - А. А. Абрамов - А. А. Абрамов	
объект	
Лист	Листов
7	42



УСЛОВНЫЕ ОБОЗНАЧЕНИЯ

- | | | | |
|--|---|--|---|
| | Граница территории, в отношении которой осуществляются и планируются проекты территории | | Границы субъекта ИО, исключенная часть |
| | Границы зон оздоровления, рекреации, культурно-образовательной | | Границы территории зон и объектов |
| | Границы и зоны размещения объектов, размещения объектов культурного назначения | | Зоны исторической ценности |
| | Границы и зоны размещения объектов культурного назначения | | Зоны культурно-исторического назначения |
| | Границы и зоны размещения объектов | | Зоны привлекательности |
| | | | Зоны зеленых зон |

53:11:1800107

Специальная
 Дирекция
 Инженерно-конструкторский институт
 Проектирование и строительство объектов
 Инженерно-конструкторский институт
 Проектирование и строительство объектов

53:11:1800107-04					
Федеральное государственное учреждение «Федеральное агентство по управлению государственным имуществом» Федеральное государственное учреждение «Федеральное агентство по управлению государственным имуществом»					
Имя	Кол. экз.	Лист	Итого	Подпись	Дата
Иванов И.И.	1	35	42		09.23
Петров П.П.	1	35	42		09.23
Сидоров С.С.	1	35	42		09.23
Проект территории в границах территории ИО					
Схемы зонирования территории					
М 1:2000					
			Листов	Лист	Листов
			0	35	42
ООО "ИИ" Алматы					



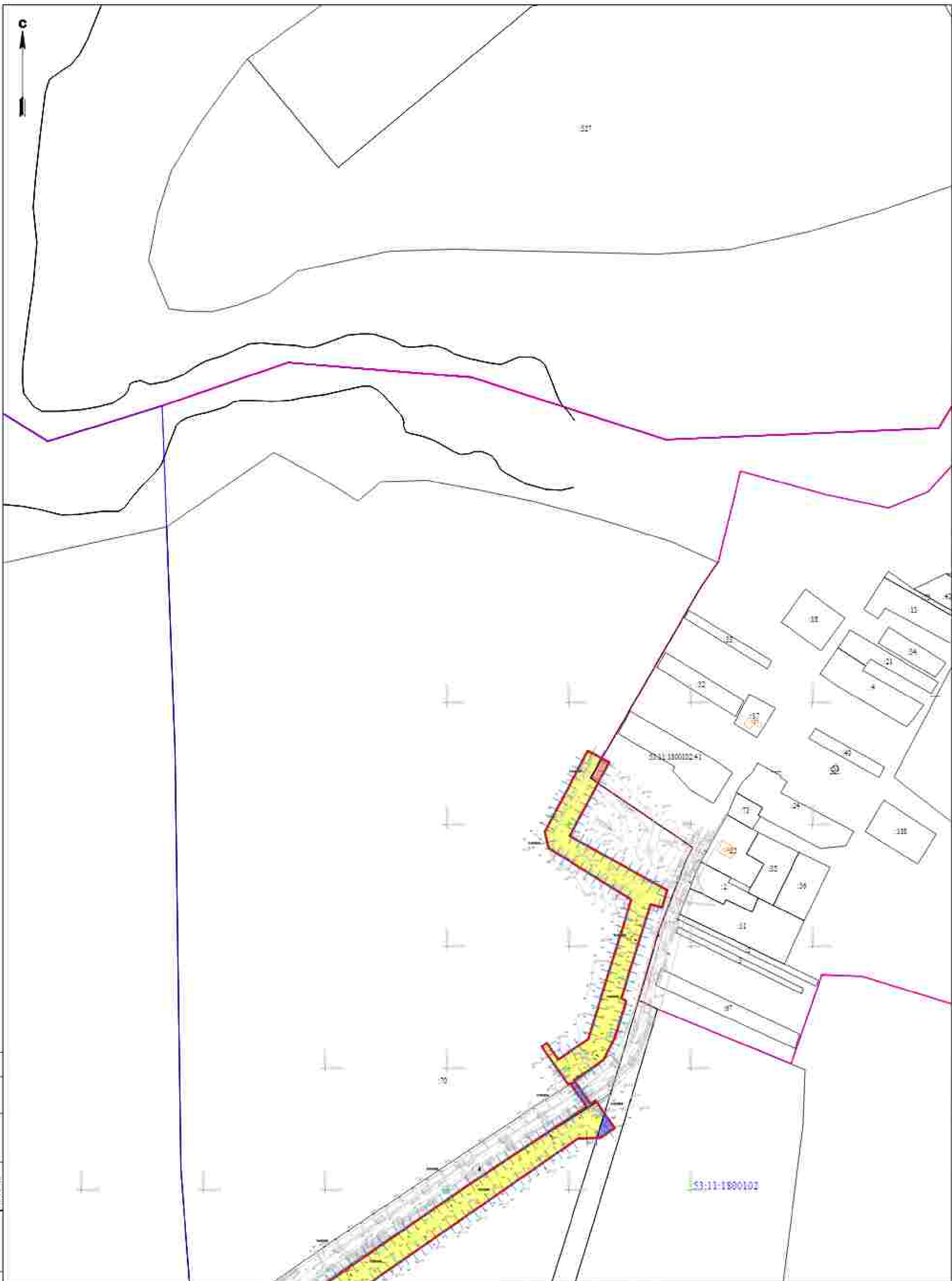
Условные обозначения

- | | | | |
|--|--|--|--|
| | Границы пешеходных зон, отмеченных желтыми пятнами на плане территории | | Границы объектов ИЖС, отмеченные пунктиром |
| | Границы зон пешеходного обслуживания объектов ИЖС | | Границы зеленых насаждений и газонов |
| | Границы и центры зеленых зон, выделенных на территории | | Зоны выделения участков |
| | Границы и центры зеленых зон, выделенных на территории | | Зоны озеленения территории |
| | Границы и центры зеленых зон, выделенных на территории | | Зоны размещения объектов |
| | Границы и центры зеленых зон, выделенных на территории | | Зоны озеленения |






3885 001/018/2016-0117 04					
Проект планировки территории в границах территории, расположенной по адресу: Республика Беларусь, г. Минск, район Фрунзенский, пр. Фрунзе, д. 100, стр. 100/100/100					
Имя	Кол. экз.	Лист	Итого	Подпись	Дата
Выполнил	1	1	1		08.21
Проверил	1	1	1		08.23
Исполнитель	1	1	1		08.23
Проект планировки территории в границах территории, расположенной по адресу: Республика Беларусь, г. Минск, район Фрунзенский, пр. Фрунзе, д. 100, стр. 100/100/100					
			Листов	Лист	Листов
			7	38	42
ООО "СН" "Белград"					






37

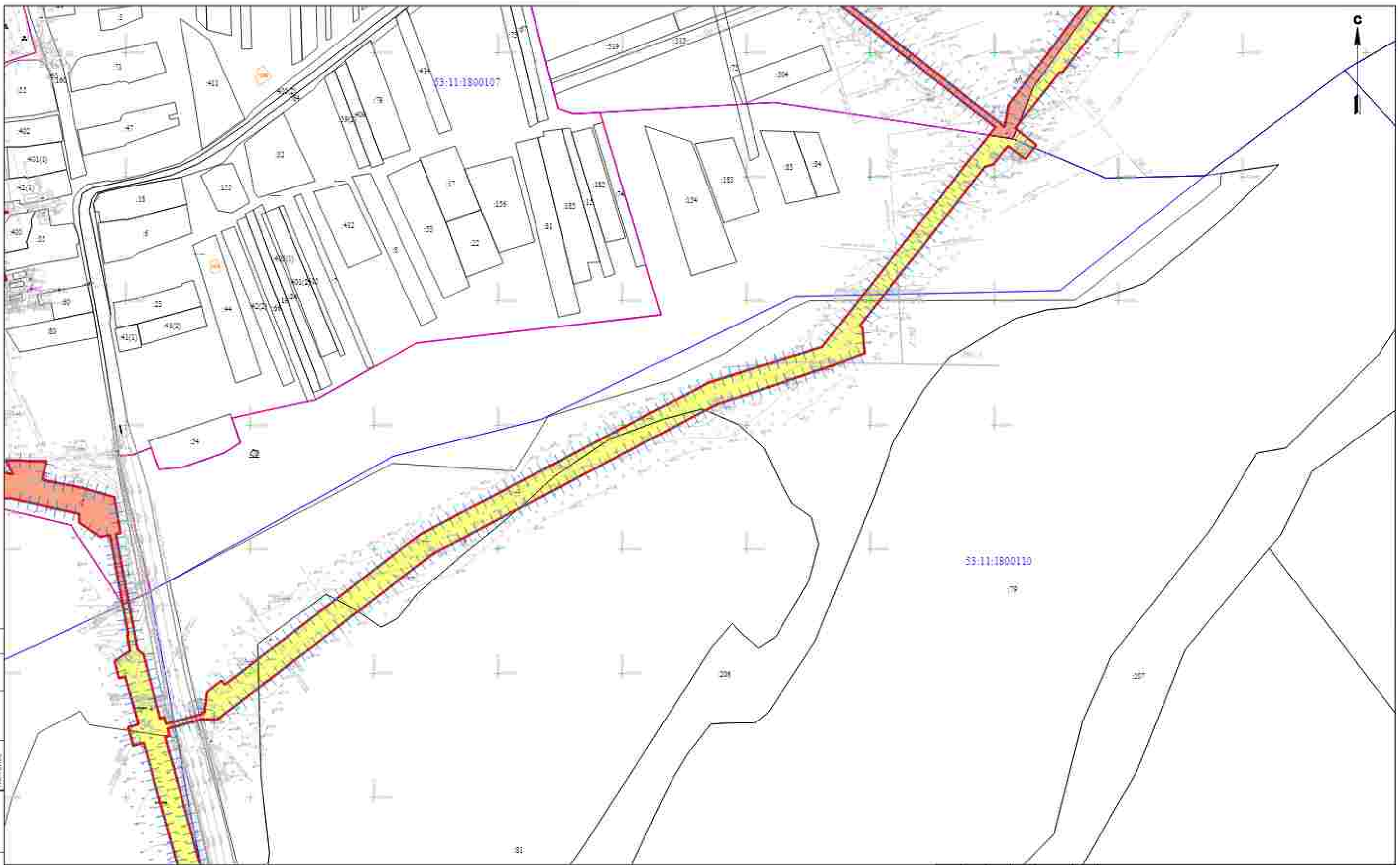


Земельные обозначения

- | | | | |
|---|---|---|---|
|  | Граница территории, в отношении которой предусмотрено предоставление информации о проекте планировки территории |  | Граница участка №1, историческая граница |
|  | Границы или территории, подлежащие изъятию для государственных нужд |  | Границы территории, подлежащие изъятию для государственных нужд |
|  | Границы и зоны санитарной охраны, санитарно-защитные зоны |  | Зона исторического центра |
|  | Границы зон санитарной охраны, санитарно-защитные зоны |  | Зона градостроительного назначения |
|  | Границы зон санитарной охраны, санитарно-защитные зоны |  | Зона организации |
| | | | Зона исторического центра |

33-11-1800102-4					
Проект планировки территории в границах и за ее пределами с изъятием для государственных нужд территории, подлежащей изъятию для государственных нужд					
Имя	Фамилия	Имя	Фамилия	Подпись	Дата
Виталий	Кузнецов	А.И.			08.23
Пробирин	Марков	Г.А.			08.23
Николаев	Марков	Г.А.			08.23
Проект планировки и проект межевой территории				Страница	Лист
Схема размещения территории в границах подэтажа проекта планировки территории № 33-11-1800102				11	37
ООО "СН" и филиал				Листов	42

Имя	Фамилия	Имя	Фамилия
Виталий	Кузнецов	А.И.	
Пробирин	Марков	Г.А.	
Николаев	Марков	Г.А.	



Условные обозначения

- | | | | |
|--|---|--|--|
| | Границы территории, в отношении которой осуществляется подготовка проекта планировки территории | | Границы участка, №1, исключенного из земель населенных пунктов |
| | Границы зон планировки территории | | Границы зеленых насаждений и иных объектов озеленения |
| | Строения и другие здания, сооружения, объекты незавершенного строительства | | Земли населенных пунктов |
| | Границы и зоны санитарной, противопожарной, радиационной защиты | | Земли населенных пунктов, занятые государственным имуществом |
| | Границы и зоны санитарной охраны | | Земли государственных учреждений |
| | Границы и зоны санитарной охраны | | Земли государственных учреждений |

53:11:011.018.106-1/11.04					
Планировка территории, расположенной в границах территории, указанной в кадастровом плане территории, с изъятием и государственными запасами земель населенных пунктов					
Имя	Кол. экз.	Лист	Итого	Подпись	Дата
Выполнил	1	1	1		08.21
Проверил	1	1	1		08.23
Исполнитель	1	1	1		08.23
Проект планировки в границах населенной территории					
Сфера использования территории в период подготовки проекта планировки территории					
Итого					
7 38 42					
000'ГГН' / 1:2000					

Специальность	
И.И.О.И.И.	
Подпись	
Дата	
Лист	1
Всего листов	42

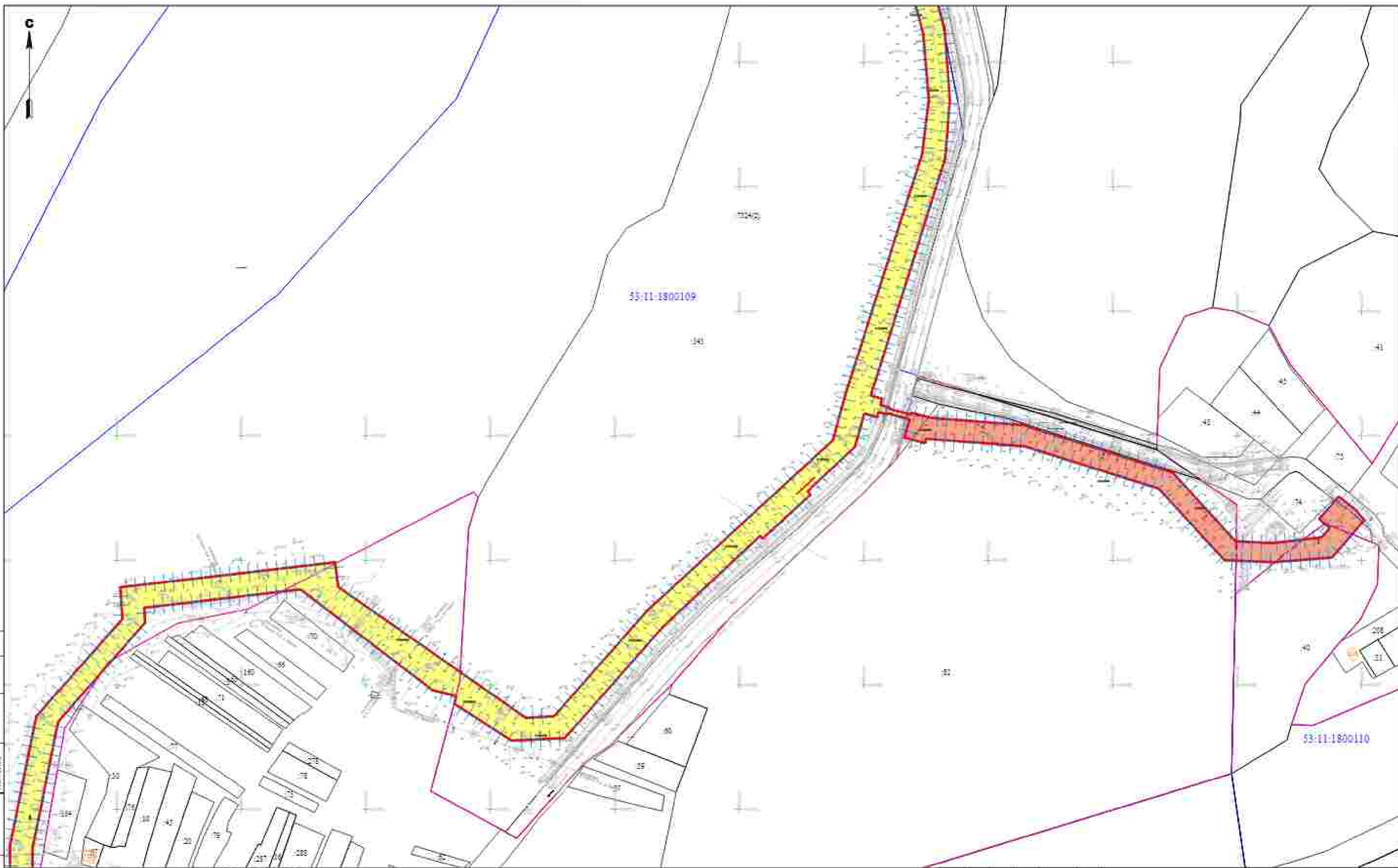


Условные обозначения

- | | | | |
|--|---|--|---|
| | Граница территории в отношении которой осуществляется предоставление права на застройку | | Границы садоводств, ИЖС, населенных пунктов |
| | Границы зон территориального зонирования территории, ИЖС | | Границы территории, занятые и/или быв. |
| | Границы и зоны зонирования участка, принадлежащего кадастровый учет | | Зоны озеленения участка |
| | Ограничения зон зонирования, зонирования кадастровый учет | | Зоны озеленения территории |
| | Границы и зоны зонирования объектов | | Зоны промышленности |
| | | | Зоны озеленения улиц |

5385 00117.018.1206-0117.04					
Проект планировки территории в границах ИЖС (участки - 5, 6, 7, 8, 9, 10, 11, 12, 13, 14, 15, 16, 17, 18, 19, 20, 21, 22, 23, 24, 25, 26, 27, 28, 29, 30, 31, 32, 33, 34, 35, 36, 37, 38, 39, 40, 41, 42)					
Имя	Кол. экз.	Лист	Имя	Подпись	Дата
Выполнил			Мухомов Е.А.		08.23
Проверил			Мухомов Е.А.		08.23
Исполнитель			Мухомов Е.А.		08.23
Проект планировки территории в границах ИЖС (участки - 5, 6, 7, 8, 9, 10, 11, 12, 13, 14, 15, 16, 17, 18, 19, 20, 21, 22, 23, 24, 25, 26, 27, 28, 29, 30, 31, 32, 33, 34, 35, 36, 37, 38, 39, 40, 41, 42)					
000117.018.1206-0117.04 ИЖС					

Имя	Кол. экз.	Лист	Имя	Подпись	Дата
Выполнил			Мухомов Е.А.		08.23
Проверил			Мухомов Е.А.		08.23
Исполнитель			Мухомов Е.А.		08.23



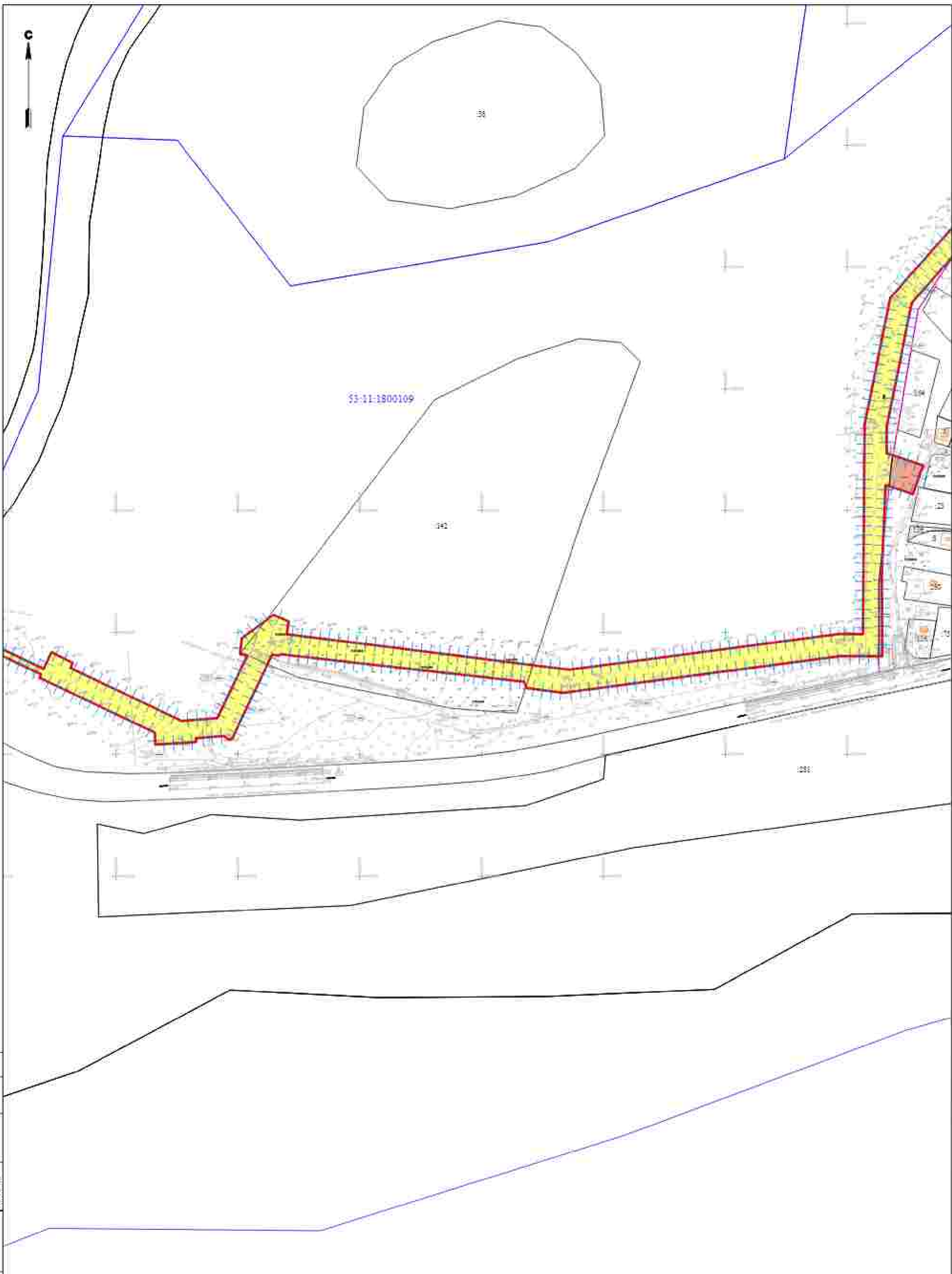
Условные обозначения

- | | | | |
|--|---|--|---|
| | Граница планировки, в отношении которой осуществляется подготовка проекта планировки территории | | Границы субъекта, ИС, государственного центра |
| | Границы зоны планировки территории | | Границы территории, выделенной в аренду |
| | Границы и зоны земельных участков, принадлежащих кадастровому лицу | | Зоны выделенных земель |
| | Границы и зоны земельных участков, принадлежащих кадастровому лицу | | Зоны выделенных земель |
| | Границы и зоны земельных участков, принадлежащих кадастровому лицу | | Зоны выделенных земель |
| | Границы и зоны земельных участков, принадлежащих кадастровому лицу | | Зоны выделенных земель |

53:11-1300109-1300110-04					
Литературный обзорный материал					
в работе - В. Иванов - В. Сидоров - В. Петров					
с запиской о соответствии документа требованиям законодательства					
Итого					
Имя	Кол. экз.	Лист	Итого	Подпись	Дата
Иванов В.И.	1	1300110	1300110		08.23
Петров В.В.	1	1300110	1300110		08.23
Сидоров С.С.	1	1300110	1300110		08.23
Итого	3	3	3		

53:11-1800110		
Литературный обзорный материал		
в работе - В. Иванов - В. Сидоров - В. Петров		
с запиской о соответствии документа требованиям законодательства		
Итого		
Имя	Кол. экз.	Лист
Иванов В.И.	1	1300110
Петров В.В.	1	1300110
Сидоров С.С.	1	1300110
Итого	3	3

53:11-1800110		
Литературный обзорный материал		
в работе - В. Иванов - В. Сидоров - В. Петров		
с запиской о соответствии документа требованиям законодательства		
Итого		
Имя	Кол. экз.	Лист
Иванов В.И.	1	1300110
Петров В.В.	1	1300110
Сидоров С.С.	1	1300110
Итого	3	3



53-11-1800109

38

342

381

Символическое обозначение

- | | | | |
|--|--|--|--|
| | Границы территории в границах которой осуществляется деятельность объектов системы водоотведения | | Границы территории ИО, не подлежащие изменению |
| | Границы зоны первоочередного размещения объектов системы водоотведения | | Границы территории ИО с осями улиц |
| | Границы и зоны размещения объектов системы водоотведения | | Зоны размещения объектов |
| | Границы и зоны размещения объектов системы водоотведения | | Зоны размещения объектов |
| | Границы и зоны размещения объектов системы водоотведения | | Зоны размещения объектов |
| | Границы и зоны размещения объектов системы водоотведения | | Зоны размещения объектов |

№ п/п	Имя	Фамилия	Инициалы	Подпись	Дата
1	Виталий	Курочкин	А.И.		09.23
2	Прохор	Морозов	Г.А.		09.23
3	Николай	Морозов	Г.А.		09.23

3838-001/01-01296-077.04

Инженерно-технический проект системы водоотведения в границах территории ИО, не подлежащих изменению, с объектами системы водоотведения, расположенными на территории ИО.

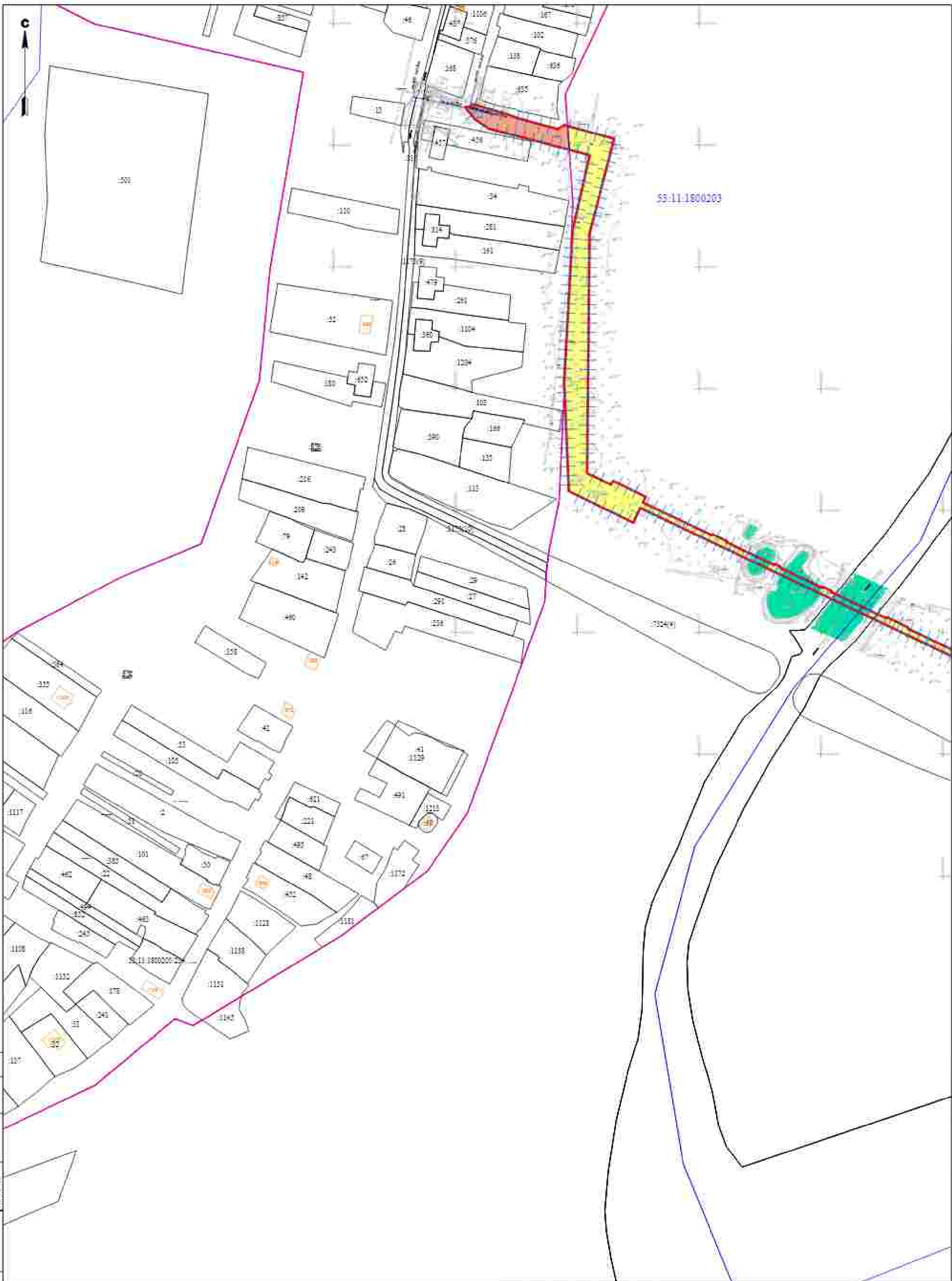
Проект размещения и проектирования территории

Спецификация

№	Кол-во	Листы	Листы
1	1	47	42

ООО "СКИ" - Инициатор

Содержание:
 1. Лист 47 - 42
 2. Лист 47 - 42
 3. Лист 47 - 42



Условные обозначения

- Граница территории, в отношении которой осуществляются кадастровые работы (площадь)
- Граница зоны планировки территории
- Граница зоны размещения объектов
- Граница зоны размещения объектов
- Граница зоны размещения объектов
- Границы границ, не подлежащих описанию
- Зоны размещения объектов
- Зоны размещения объектов
- Зоны размещения объектов
- Зоны размещения объектов

№ п/п	Имя	Подпись	Дата
1	Виталий Кузнецов		08.23
2	Николай Марков		08.23

3838-001/01-01296-1/177.04

Информационно-кадастровый проект территории в границах и кадастровых участках, кадастровый номер 59-11-1800203-01/01-01296-1/177.04

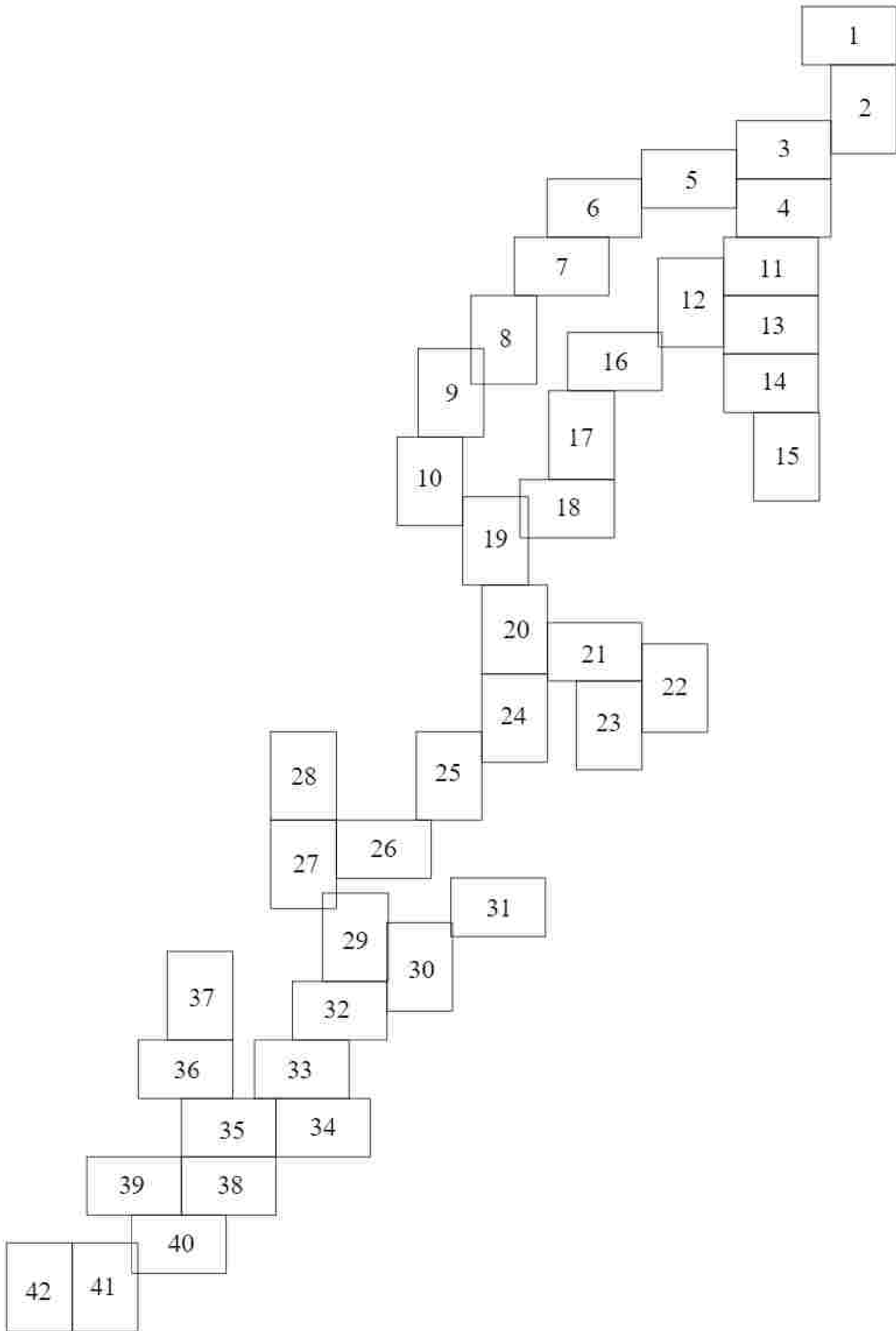
Проект планировки и проекта размещения объектов территории

Страница	Лист	Колонт
11	42	42


ООО ТСК «Роснефть»




Схема расположения листов



Условные обозначения:



Граничные линии, в отношении которых осуществляется контроль качества изготовления
 Граничные линии, в отношении которых не осуществляется контроль качества изготовления
 Граничные линии, в отношении которых не осуществляется контроль качества изготовления
 Граничные линии, в отношении которых не осуществляется контроль качества изготовления
 Граничные линии, в отношении которых не осуществляется контроль качества изготовления
 Граничные линии, в отношении которых не осуществляется контроль качества изготовления



Граничные линии, в отношении которых осуществляется контроль качества изготовления
 Граничные линии, в отношении которых не осуществляется контроль качества изготовления
 Граничные линии, в отношении которых не осуществляется контроль качества изготовления
 Граничные линии, в отношении которых не осуществляется контроль качества изготовления
 Граничные линии, в отношении которых не осуществляется контроль качества изготовления
 Граничные линии, в отношении которых не осуществляется контроль качества изготовления

Имя	Фамилия	Имя	Фамилия	Дата
Проверил	Михайлов Е.А.	Делал	Михайлов Е.А.	09.23
Начальник	Михайлов Е.А.	Делал	Михайлов Е.А.	09.23

3698.001.01.01.01.01-01.01

Исполнительный документ проекта «Система автоматизированного проектирования (САПР) для проектирования объектов капитального строительства»

Проект разработки и проектирования объектов капитального строительства

Итого листов: 42

Лист	№	42
Итого листов	42	

М 1:2000

ОООТСК



Условные обозначения

- | | | | | | | | |
|--|---|--|--|--|--|--|--|
| | Граница территории, в отношении которой утверждена территориальная зона (с учетом территории, отнесенной к территории населенного пункта) | | Границы объекта ИО, установленной точки | | Границы территории ИО, установленной точки | | Зона территориальной зоны, установленной территориальной зоной |
| | Границы зоны территориальной зоны (с учетом территории ИО) | | Границы территории ИО, установленной точки | | Зона территориальной зоны, установленной территориальной зоной | | Зона территориальной зоны, установленной территориальной зоной |
| | Границы и зоны территориальной зоны, установленной территориальной зоной | | Зона территориальной зоны, установленной точки | | Зона территориальной зоны, установленной территориальной зоной | | Зона территориальной зоны, установленной территориальной зоной |
| | Границы и зоны территориальной зоны, установленной территориальной зоной | | Зона территориальной зоны, установленной точки | | Зона территориальной зоны, установленной территориальной зоной | | Зона территориальной зоны, установленной территориальной зоной |
| | Границы и зоны территориальной зоны, установленной территориальной зоной | | Зона территориальной зоны, установленной точки | | Зона территориальной зоны, установленной территориальной зоной | | Зона территориальной зоны, установленной территориальной зоной |

Имя	Кол. гр.	Кол. гр.	Имя	Подпись	Дата
Евдокимов	Иванов	И.И.	Иванов		08.23
Прохоров	Иванов	И.И.	Иванов		08.23
Иванов	Иванов	И.И.	Иванов		08.23

5885 001/17.018.126-1/17 04

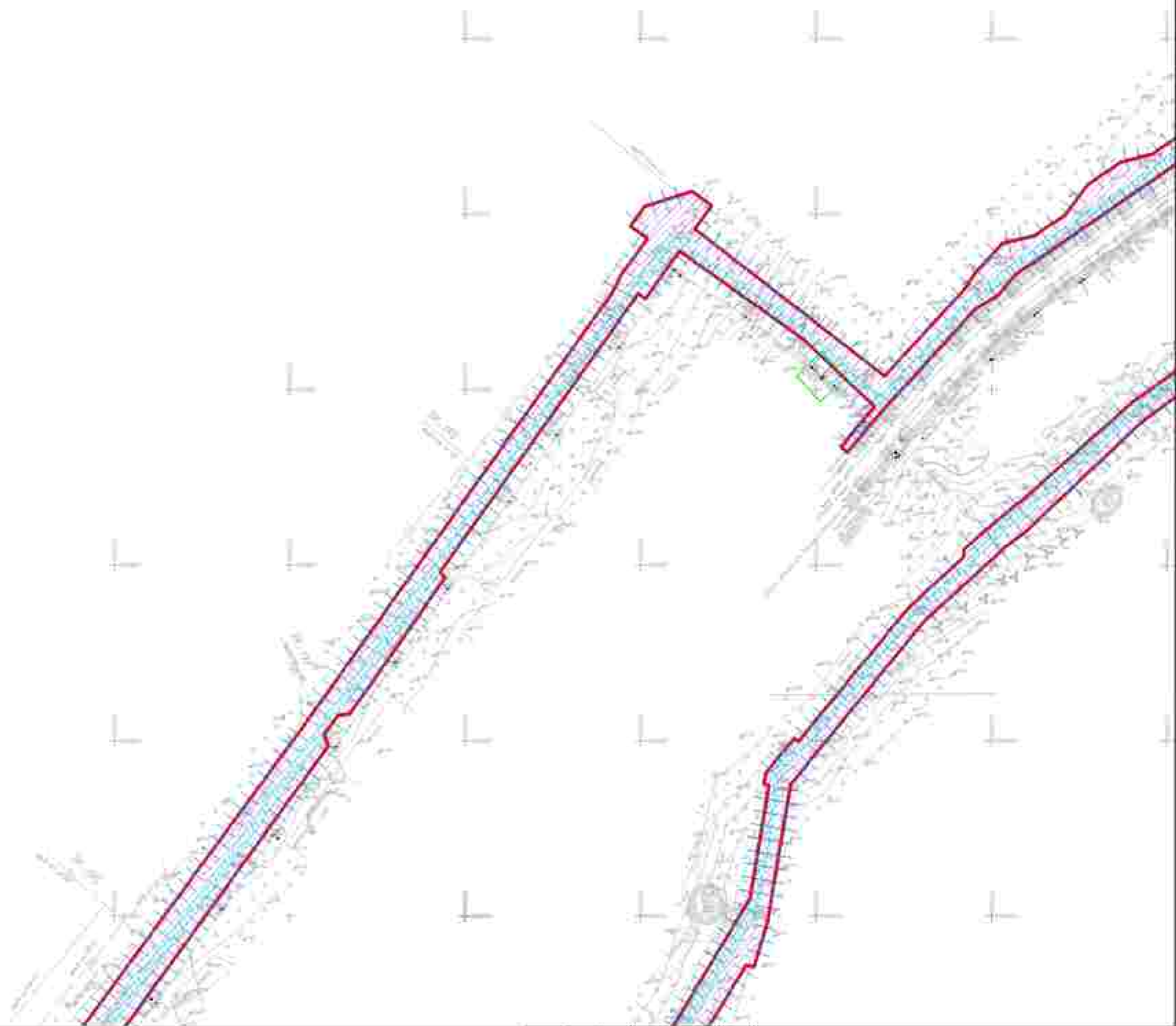
Исполнительное отделение администрации муниципального образования «Городской округ Щербинка» Московской области

Проект планировки и описания территории участка № 001/17.018.126-1/17 04

Лист	Итого	Листов
7	1	42

Схема принята на заседании градостроительного совета от 12.08.2018

ООО "СР" Щербинка



Условные обозначения

- | | | | | | |
|--|---|--|--|--|---|
| | Граница территории, в пределах которой осуществляется строительство объектов недвижимости | | Границы участка, №, категория земель, вид разрешенного использования и вид доп. назначения территории и вид доп. назначения территории | | Земельный участок, занятый объектами недвижимости |
| | Границы или контуры существующих объектов недвижимости | | Водоотводный канал | | Земельный участок, занятый объектами недвижимости |
| | Границы и иные технические условия, связанные с объектами недвижимости | | Земельный участок | | Земельный участок, занятый объектами недвижимости |
| | Границы и иные технические условия, связанные с объектами недвижимости | | Земельный участок | | Земельный участок, занятый объектами недвижимости |
| | Границы и иные технические условия, связанные с объектами недвижимости | | Земельный участок | | Земельный участок, занятый объектами недвижимости |

ЭБББ.001.01.018.100-1117.04.					
Проект планировки территории в границах участка № 001/018/018/100-1117-04 с кадастровым номером 50:01/018/018/100-1117-04					
Имя	Кол. экз.	Дата	Имя	Подпись	Дата
Составитель	1	08.21	Сидорова Е.А.		08.21
Проектировщик	1	08.23	Сидорова Е.А.		08.23
Исполнитель	1	08.23	Сидорова Е.А.		08.23
Проект планировки территории в границах участка № 001/018/018/100-1117-04					
			Листов	Лист	Листов
			0	3	42
Проект планировки территории в границах участка № 001/018/018/100-1117-04					



СЛОВОБЪЕ ОБЪЯСНЕНИЕ

- | | | | | | |
|--|--|--|---|--|--|
| | Границы территории, в отношении которой осуществляется строительство дренажной системы | | Границы участка МК, входящего в проект | | Два существующих канала, частично расположенных в границах участка |
| | Границы территории, подлежащей изъятию для государственных нужд | | Границы территории, подлежащей изъятию для государственных нужд | | Существующий канал |
| | Границы и номер земельного участка, принадлежащего застройщику | | Два существующих канала | | Два существующих канала |
| | Границы и номер территории, подлежащей изъятию для государственных нужд | | Существующий канал | | Существующий канал |
| | Границы и номер кадастрового участка | | Существующий канал | | Существующий канал |

№ п/п	Кол. экз.	Лист	Итого	Подпись	Дата
1					08.21
2					08.23
3					08.23

5885 001/17.018.106-1/17.04

Исполнитель: ООО "ГЭП" и "Восток"

Заказчик: ООО "ГЭП" и "Восток"

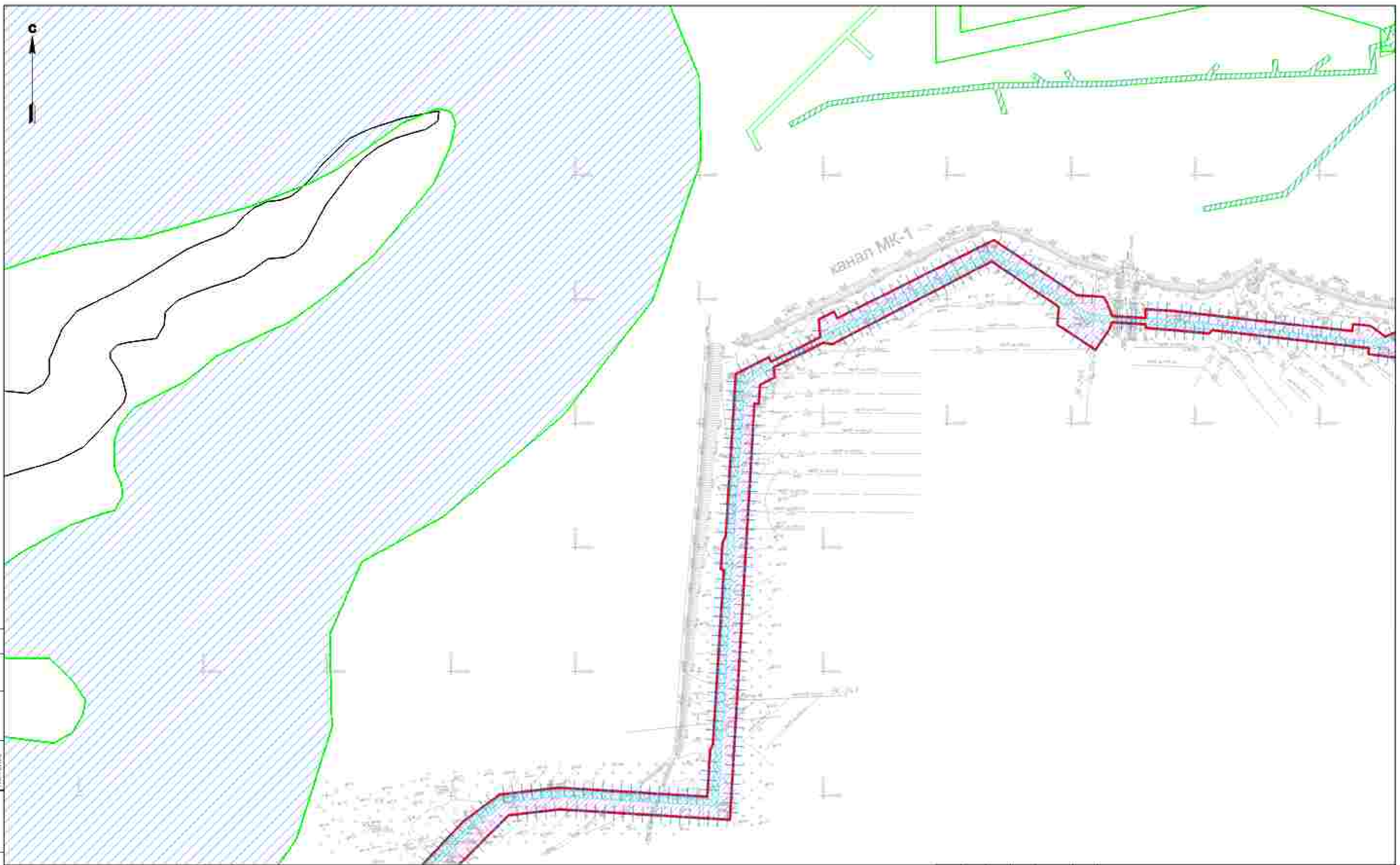
Проект: Проект дренажной системы в границах земельного участка, подлежащего изъятию для государственных нужд

Листов	Лист	Листов
7	5	42

Степень защиты: дан с учетом условий эксплуатации территории

М 1:2000

ООО "ГЭП" и "Восток"



Условные обозначения

- | | | | | | |
|--|---|--|--|--|--|
| | Земельный участок, в котором предполагается строительство объекта недвижимости | | Границы объекта МК, установленные проектом | | Зона санитарной охраны объектов водоснабжения и водопользования коммунального назначения |
| | Земельный участок, который предполагается использовать для размещения объектов недвижимости | | Границы территории, в том числе для водоснабжения МК | | Зона санитарной охраны объектов водоснабжения и водопользования коммунального назначения |
| | Границы и зоны санитарной охраны объектов недвижимости | | Зона санитарной охраны объектов водоснабжения и водопользования коммунального назначения | | Зона санитарной охраны объектов водоснабжения и водопользования коммунального назначения |
| | Границы и зоны санитарной охраны объектов недвижимости | | Зона санитарной охраны объектов водоснабжения и водопользования коммунального назначения | | Зона санитарной охраны объектов водоснабжения и водопользования коммунального назначения |
| | Земельный участок, который предполагается использовать для размещения объектов недвижимости | | Зона санитарной охраны объектов водоснабжения и водопользования коммунального назначения | | Зона санитарной охраны объектов водоснабжения и водопользования коммунального назначения |

№ п/п	Кол. экз.	Лист	№ п/п	Подпись	Дата
1	1	1	1		08.21
2	1	1	2		08.23
3	1	1	3		08.23

5885 001/17.018.106-1/17.04		
Исполнитель: ООО «Специализированная проектная организация»		
Генеральный директор:		
Проект: Проект водоснабжения в границах санитарной зоны		
Лист №	Лист	Листов
7	6	42
Схема границ зон с особыми условиями использования территории № 12/01		

Спецификация
 № докум.
 Листов
 № табл.
 № экз.
 № п/п
 № экз.



СМЛОВНЕ ОБОЗНАЧЕННЯ

- | | | | | | | | |
|--|---|--|---|--|----------------------------------|--|----------------------------------|
| | Граничні території, в межах яких здійснюється мобільний проект територіального планування | | Граничні території, що визначені в межах проекту територіального планування | | Лінії розмежування між ділянками | | Лінії розмежування між ділянками |
| | Граничні території, що визначені в межах проекту територіального планування | | Ділянки землі | | Лінії розмежування між ділянками | | Лінії розмежування між ділянками |
| | Граничні території, що визначені в межах проекту територіального планування | | Лінії розмежування між ділянками | | Лінії розмежування між ділянками | | Лінії розмежування між ділянками |
| | Граничні території, що визначені в межах проекту територіального планування | | Лінії розмежування між ділянками | | Лінії розмежування між ділянками | | Лінії розмежування між ділянками |

№ п/п	Класифікація	Лист	Місце	Підпис	Дата
1	Виконавець	Кравченко	Л.С.		08.23
2	Проєктувальник	Павлов	Е.А.		08.23
3	Начальник	Павлов	Е.А.		08.23

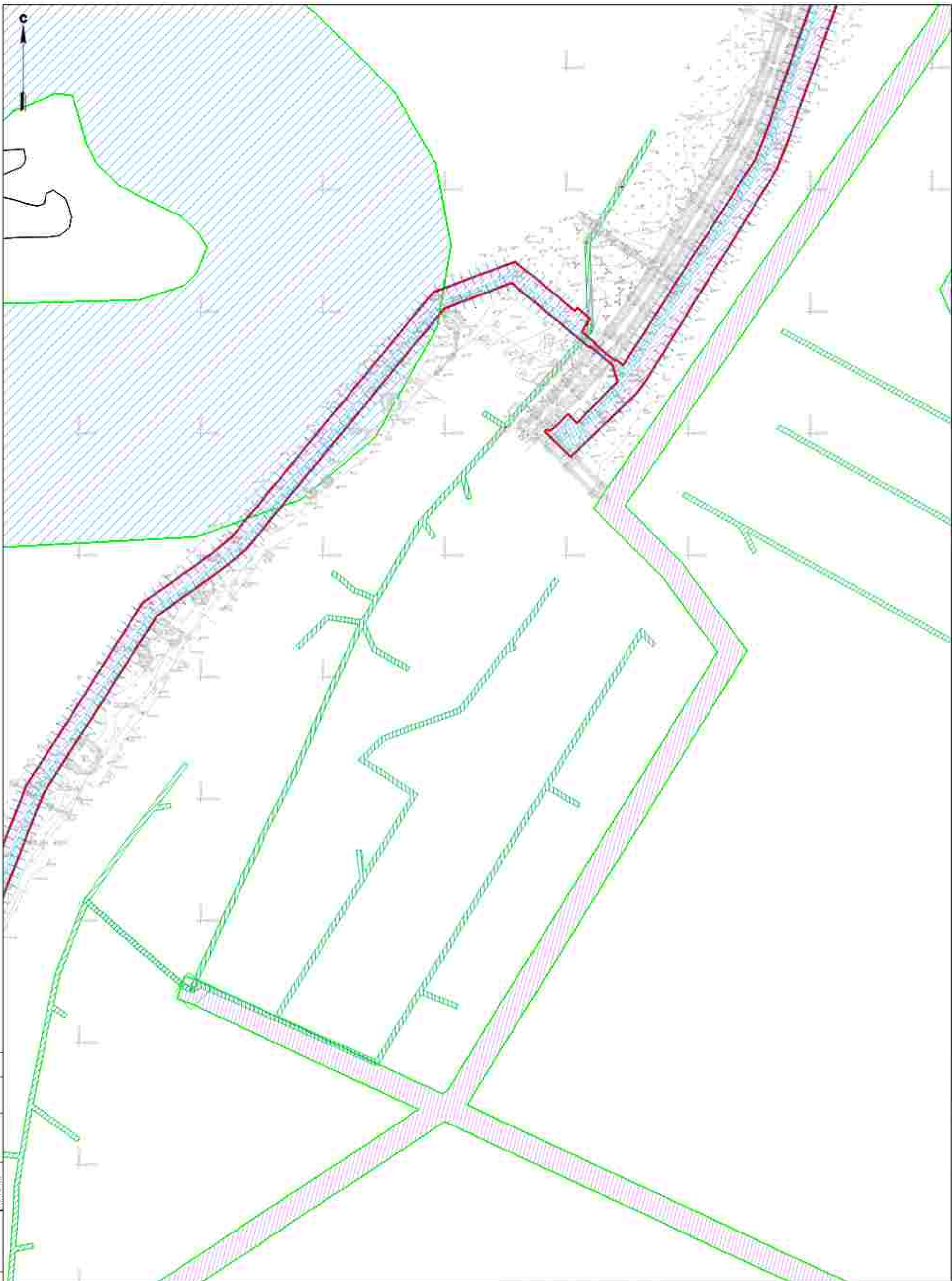
5885 00 01 018 100-1117 04

Львівська обласна територіальна громада
в с. Дарівці - с. Гриньків - с. Діброва Рівненська - с. Рівненська
з територіальною і адміністративною межами територіальної громади

Проєкт територіального планування території
в межах межаділянової території

Лист	Лист	Лист
0	7	42

"ОСІТТ" в Львові



Содержание
 № п/п
 № листа
 № докум.
 № чертежа
 № инв.

Условные обозначения

	Границы территории, в отношении которой осуществляется подготовка проектной документации
	Границы зоны территориального устройства территории
	Границы зон территориального устройства территории
	Границы зон территориального устройства территории
	Границы зон территориального устройства территории

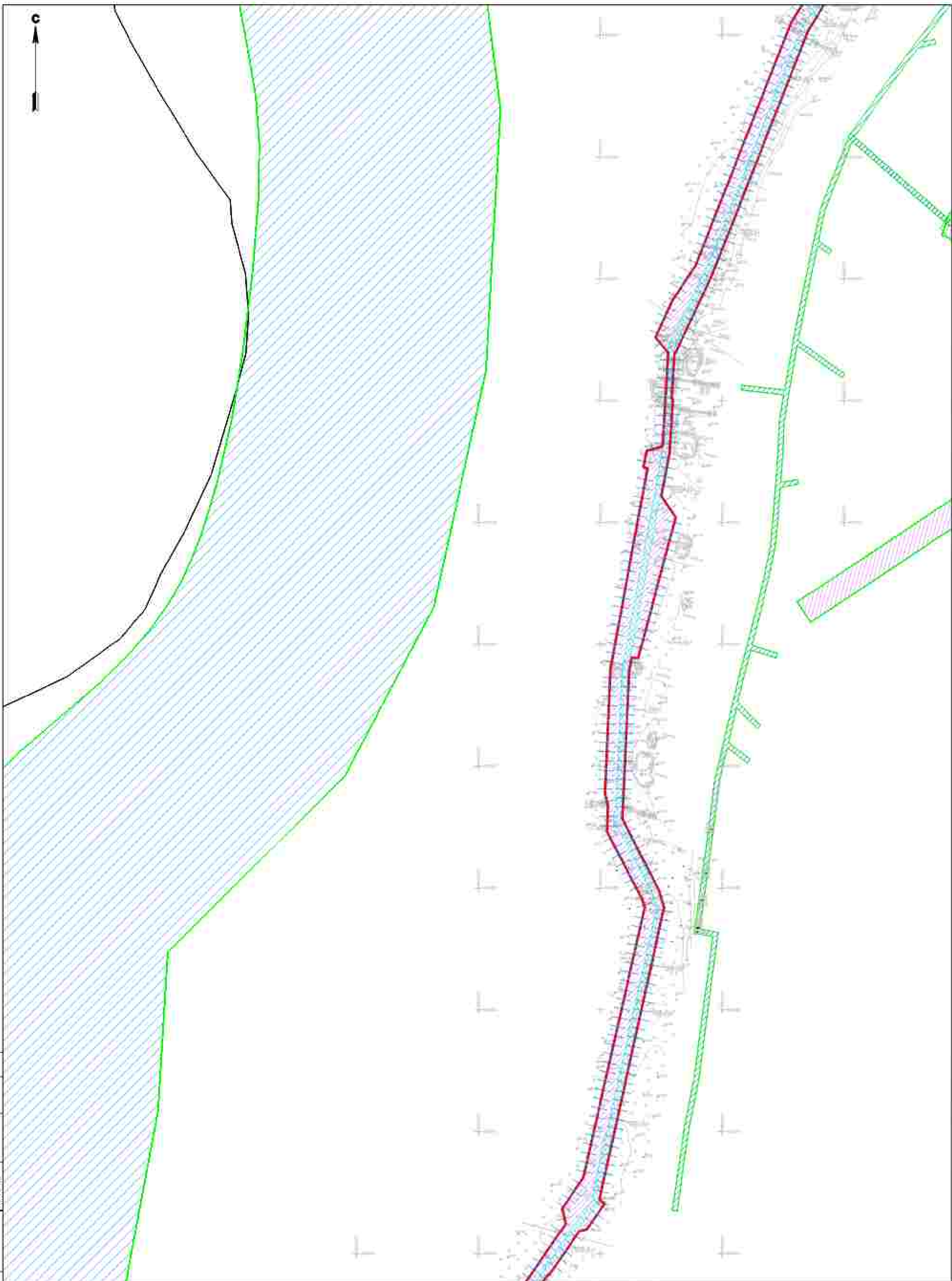
	Границы территории, на которой осуществляется подготовка проектной документации
	Границы территории, на которой осуществляется подготовка проектной документации
	Границы территории, на которой осуществляется подготовка проектной документации
	Границы территории, на которой осуществляется подготовка проектной документации
	Границы территории, на которой осуществляется подготовка проектной документации
	Границы территории, на которой осуществляется подготовка проектной документации

№ п/п	Имя	Фамилия	Подпись	Дата
1	Виталий	Козлов		09.23
2	Пробирин	Николай		09.23
3	Николаев	Николай		09.23

3838-001/П.Д./01096-077.04
 Проект планировки территории и проект межевания территории
 в границах территории, на которой осуществляется подготовка проектной документации, расположенной в границах территории, на которой осуществляется подготовка проектной документации, расположенной в границах территории, на которой осуществляется подготовка проектной документации

№ листа	№ докум.	№ инв.
11	3	42

ООО ТСК «Вектор»



Шкала:	1:1000
Лист:	1
Дата:	2023
Исполнитель:	И.И. Иванов
Проверенный:	П.П. Петров
Утвержденный:	С.С. Сидоров

Условные обозначения

- | | | | |
|--|---|--|--|
| | Грунтовые водопроводы, в том числе, которые существуют под землей, в том числе открытые | | Линия водопровода, не имеющая привязки к местности |
| | Линия водопровода, имеющая привязку к местности | | Водоотводная канава |
| | Линия водопровода, имеющая привязку к местности, с указанием диаметра | | Линия водопровода, имеющая привязку к местности |
| | Линия водопровода, имеющая привязку к местности, с указанием диаметра | | Линия водопровода, имеющая привязку к местности |
| | Линия водопровода, имеющая привязку к местности, с указанием диаметра | | Линия водопровода, имеющая привязку к местности |

Имя		Фамилия	Инициалы	Подпись	Дата
Иванов	Иванов	И.И.		09.23	
Петров	Петров	П.П.		09.23	
Сидоров	Сидоров	С.С.		09.23	

3638-001/ПД-1/2023-077.04

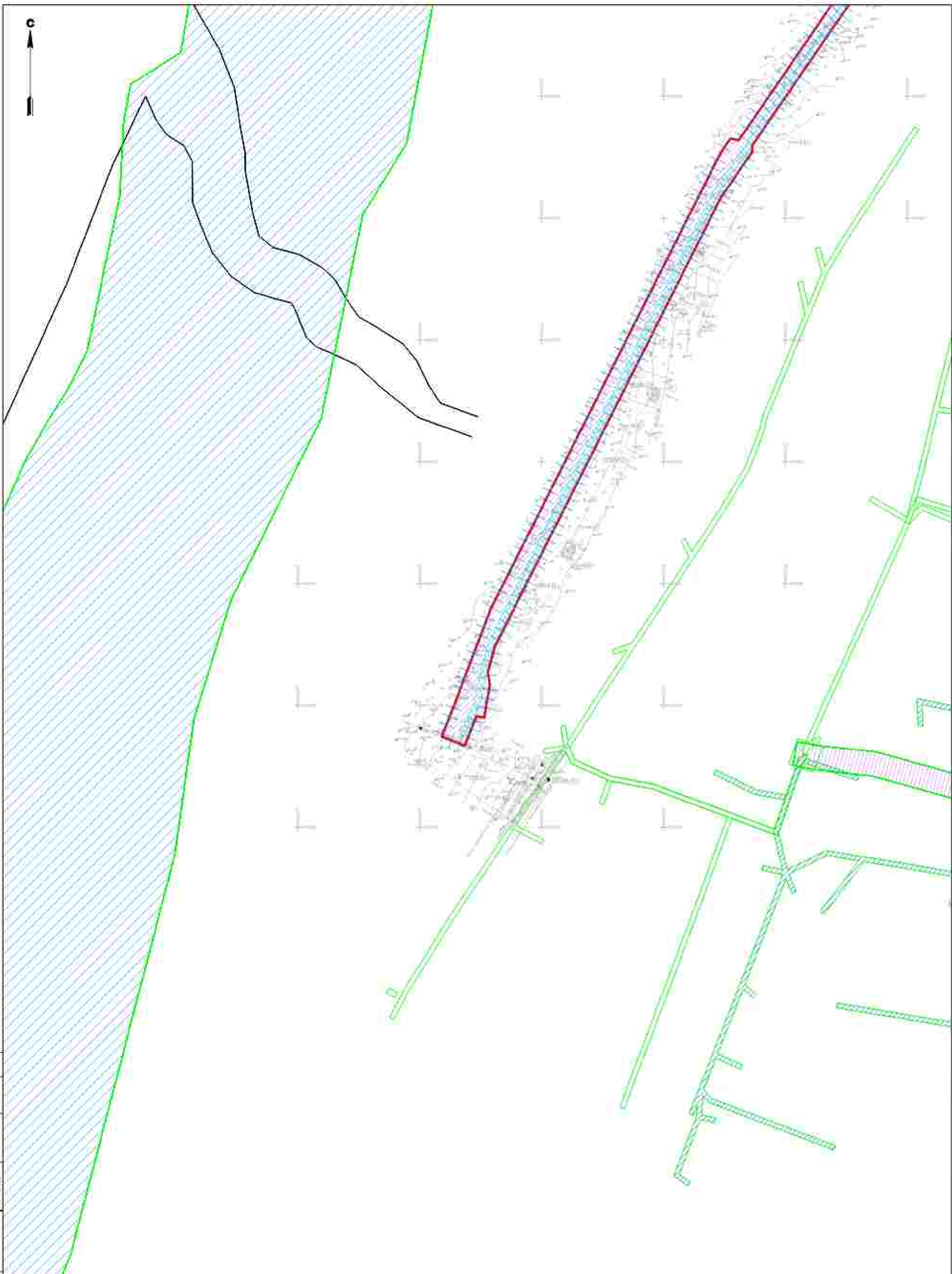
Инженерно-техническое задание на проектирование системы водоснабжения и водоотведения для территории, расположенной в границах территории, указанной в документах, указанных в задании.

Проект водоснабжения и водоотведения территории.

Лист 1 из 1
Утвержден: 09.2023

Страна	Лист	Колонт.
11	1	42

ООО "С" г.Иркутск



Шкала:	1:1000
Лист:	1
Дата:	2023
Исполнитель:	И.И. Иванов
Проверенный:	С.С. Сидоров
Утвержденный:	А.А. Александров

Условные обозначения

- | | | | |
|--|---|--|---|
| | Граница территории, в отношении которой предусмотрено предоставление государственной поддержки проектной деятельности | | Граница территории, на которой действует режим проектной деятельности |
| | Границы зон, в которых разрешено строительство объектов недвижимости | | Водоотводный канал |
| | Границы и зоны, в которых разрешено строительство объектов недвижимости | | Зона подтопления территории |
| | Границы зон, в которых разрешено строительство объектов недвижимости | | Зона риска возникновения чрезвычайных ситуаций |
| | Границы зон, в которых разрешено строительство объектов недвижимости | | Зона риска возникновения чрезвычайных ситуаций |
| | Границы зон, в которых разрешено строительство объектов недвижимости | | Зона риска возникновения чрезвычайных ситуаций |

№ п/п	№ документа	Исполнитель	Дата
1	ИП-01/2023	И.И. Иванов	2023
2	ИП-02/2023	С.С. Сидоров	2023
3	ИП-03/2023	А.А. Александров	2023

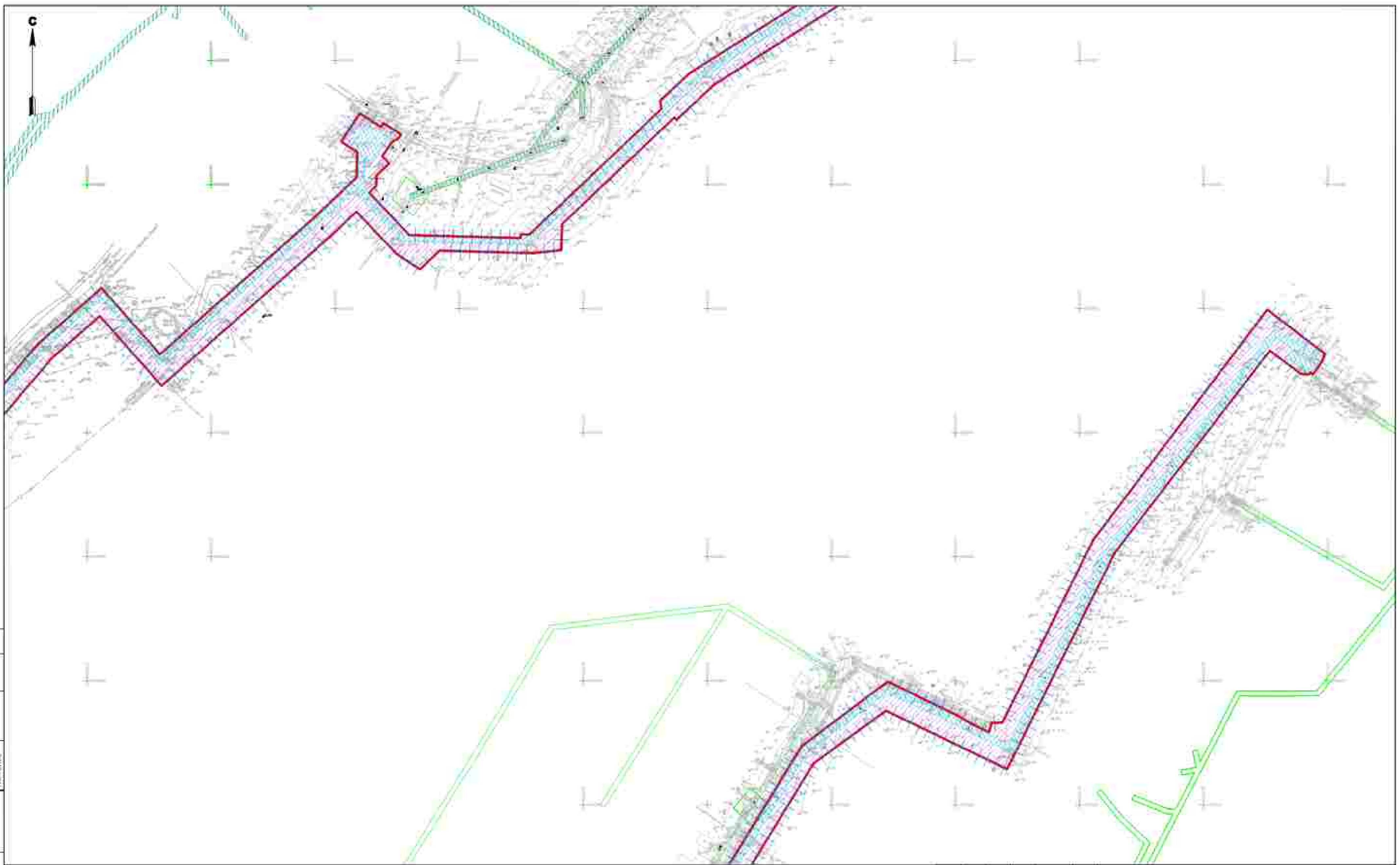
3888-001/ПД-1/2023-177.04

Информационно-аналитический отчет о состоянии дел в сфере проектной деятельности в субъектах Российской Федерации

Составлен в соответствии с требованиями Федерального закона от 28.07.2017 № 172-ФЗ


Страница	Лист	Колонт
11	12	42




ОООТСК



Условные обозначения

-  Граница территории, в отношении которой осуществляется подготовка документации на строительство
-  Граница территории, на которой осуществляется строительство
-  Граница участка, на котором осуществляется строительство
-  Граница участка, на котором осуществляется строительство
-  Граница участка, на котором осуществляется строительство
-  Граница участка, на котором осуществляется строительство
-  Водостокная канава
-  Канал водосбора
-  Канал водосбора
-  Канал водосбора

 Зона санитарной охраны водопроводных сооружений и объектов водоснабжения

ЭБББ.001.017.018.1006-1117.04.					
Проект планировки территории в границах территории, на которой осуществляется строительство					
Имя	Кол. экз.	Лист	Итого	Подпись	Дата
Иванов	1	1	1		08.23
Петров	1	1	1		08.23
Хромов	1	1	1		08.23
Проект планировки территории в границах территории, на которой осуществляется строительство					
			Листов	Лист	Листов
			7	11	42
Серия: 001/2011 2-001/2011					

Имя	Кол. экз.	Лист	Итого
Иванов	1	1	1
Петров	1	1	1
Хромов	1	1	1



Условные обозначения

- | | | | |
|--|---|--|--|
| | Границы территории, в отношении которой осуществляется подготовка проекта застройки | | Границы участка, по которому проходит трасса |
| | Границы зон зонирования территории | | Водоотводный канал |
| | Границы зон зонирования территории | | Земельный участок |
| | Границы зон зонирования территории | | Дорожная и инженерная коммуникация |
| | Границы зон зонирования территории | | Водоотводный канал |
| | Границы зон зонирования территории | | Земельный участок |
| | Границы зон зонирования территории | | Земельный участок |
| | Границы зон зонирования территории | | Земельный участок |

№ п/п	Имя	Фамилия	Подпись	Дата
1	Виталий	Курочкин		08.23
2	Прохор	Морозов		08.23
3	Николай	Морозов		08.23

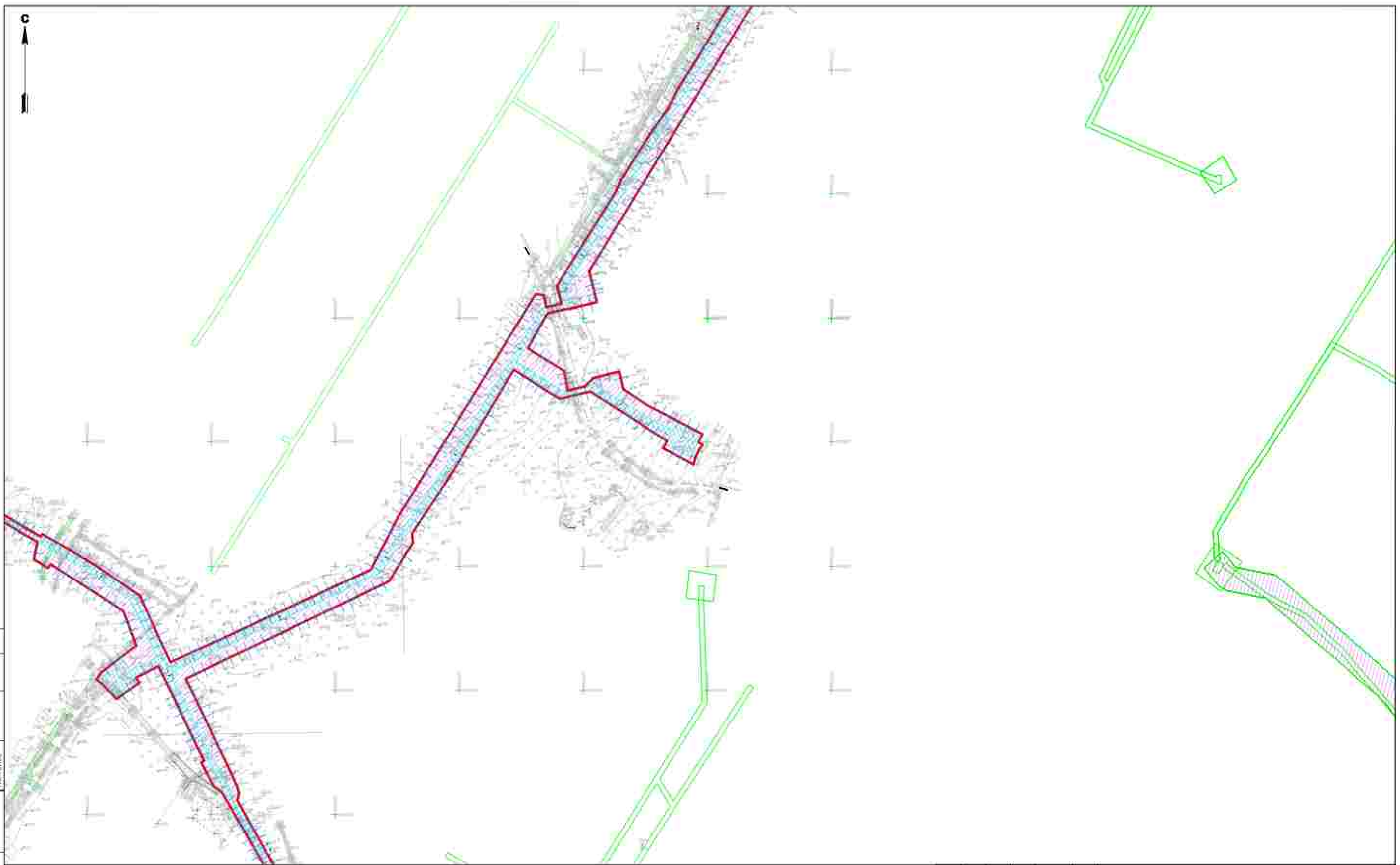
3838-001/01-01096-077.04

Инженерно-технический проект застройки территории
в границах и зонирования территории, расположенной по адресу: Белгородская область, г. Шебекино

Проект застройки и
проект инженерной территории

Страница	Лист	Колонт
11	12	42

ООО ТСК
«Вектор»

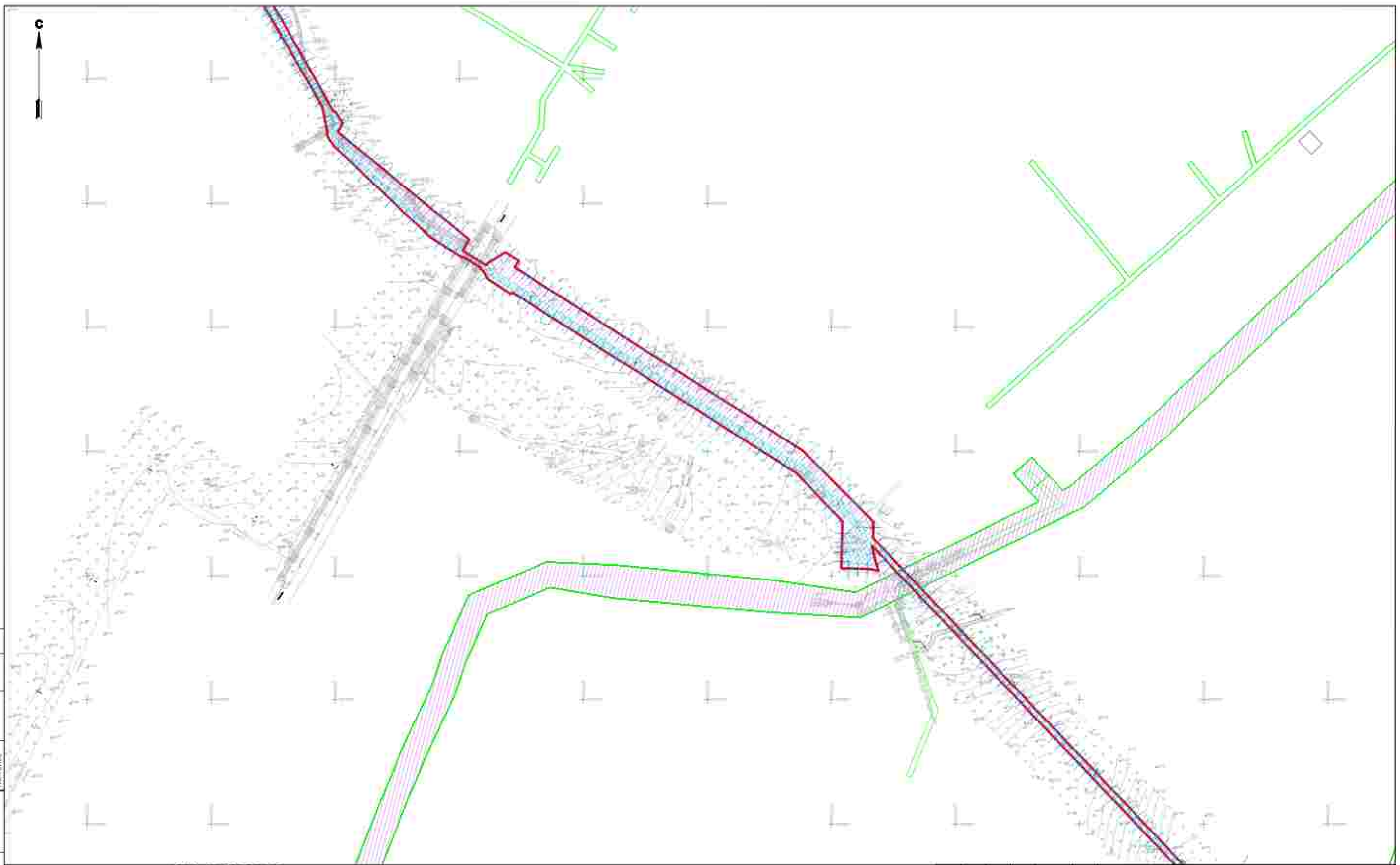


Символьные обозначения

- | | | | | | |
|--|--|--|---|--|---|
| | Границы территории, в отношении которой осуществляется подготовка документации по градостроительству | | Границы участка, на котором ведется строительство | | Зона санитарной охраны объектов водоснабжения и водоотведения местного значения |
| | Границы зон, в отношении которых осуществляется подготовка документации по градостроительству | | Водоотводная канава | | Зона санитарной охраны объектов водоснабжения и водоотведения местного значения |
| | Границы зон, в отношении которых осуществляется подготовка документации по градостроительству | | Зона санитарной охраны объектов водоснабжения и водоотведения местного значения | | Зона санитарной охраны объектов водоснабжения и водоотведения местного значения |
| | Границы зон, в отношении которых осуществляется подготовка документации по градостроительству | | Зона санитарной охраны объектов водоснабжения и водоотведения местного значения | | Зона санитарной охраны объектов водоснабжения и водоотведения местного значения |
| | Границы зон, в отношении которых осуществляется подготовка документации по градостроительству | | Зона санитарной охраны объектов водоснабжения и водоотведения местного значения | | Зона санитарной охраны объектов водоснабжения и водоотведения местного значения |

ЭБББ.001.01.018.1006-1117.04.					
Проект планировки территории в границах территории, подлежащей изъятию для государственных нужд Республики Беларусь					
Имя	Кол. экз.	Лист	Итого	Подпись	Дата
Выполнил	1	1	1		08.21
Проверил	1	1	1		08.23
Проектировщик	1	1	1		08.23
Проект планировки территории в границах территории, подлежащей изъятию для государственных нужд Республики Беларусь					
			Листов	Лист	Листов
			7	3	42
Проект планировки территории в границах территории, подлежащей изъятию для государственных нужд Республики Беларусь					
1:2000					
ООО "ИП" "Восток"					

Спецификация
 № докум. 01
 Дата 01.08.2018
 Лист 1 из 1



Условные обозначения

- | | | | | | |
|--|---|--|--|--|--|
| | Габаритная ширина и ширина полосы проезжей части проезжей части | | Граница участка, отнесенная к границе участка | | Зона санитарной охраны водопровода и канализации |
| | Граница зоны санитарной охраны водопровода и канализации | | Восстановительная зона | | Зона санитарной охраны водопровода и канализации |
| | Граница и линия отвода канализации, канализационный канал | | Зона санитарной охраны водопровода и канализации | | Зона санитарной охраны водопровода и канализации |
| | Граница и линия отвода канализации, канализационный канал | | Зона санитарной охраны водопровода и канализации | | Зона санитарной охраны водопровода и канализации |
| | Граница и линия отвода канализации, канализационный канал | | Зона санитарной охраны водопровода и канализации | | Зона санитарной охраны водопровода и канализации |

№ п/п	Кол. экз.	Лист	Итого	Подпись	Дата
1					08.21
2					08.23
3					08.23





5885 001/17.018.1204-1117 04			
Инженерный институт «Инженер» г. Саратова - г. Ижевск - г. Омск - г. Пенза - г. Рязань г. Ульяновск и государственными сетями Санкт-Петербургской области			
Проект планировки и раздела планировки территории			Листов 7
Схема границ зон с особыми условиями использования территории М 1:2000			Лист 11
Лист 42			ИЗДАНИЕ в 2017 г.




Спецификация	Исполнитель	Дата	Лист	Итого
	Инженер	08.21	11	42



Условные обозначения

-  Границы территории, в отношении которой осуществляется подготовка проекта планировки территории
-  Границы зон планирования территории
-  Границы зон зонирования территории, подлежащих изъятию для государственных нужд
-  Границы зон зонирования территории, подлежащих изъятию для государственных нужд
-  Границы зон зонирования территории

-  Границы зон зонирования территории
-  Границы зон зонирования территории
-  Зоны зонирования территории
-  Зоны зонирования территории
-  Зоны зонирования территории
-  Зоны зонирования территории
-  Зоны зонирования территории
-  Зоны зонирования территории
-  Зоны зонирования территории

№ п/п	Имя	Фамилия	Подпись	Дата
1	Витковский	Козлов А.А.		09.23
2	Профурская	Михайлов Е.А.		09.23
3	Николаева	Михайлов Е.А.		09.23


3838-001/ПД-01/2016-077.04

Муниципальное образование городское поселение
г. Саров - в составе - в составе района - в составе
с границами и административными границами Республики Нижегородской области

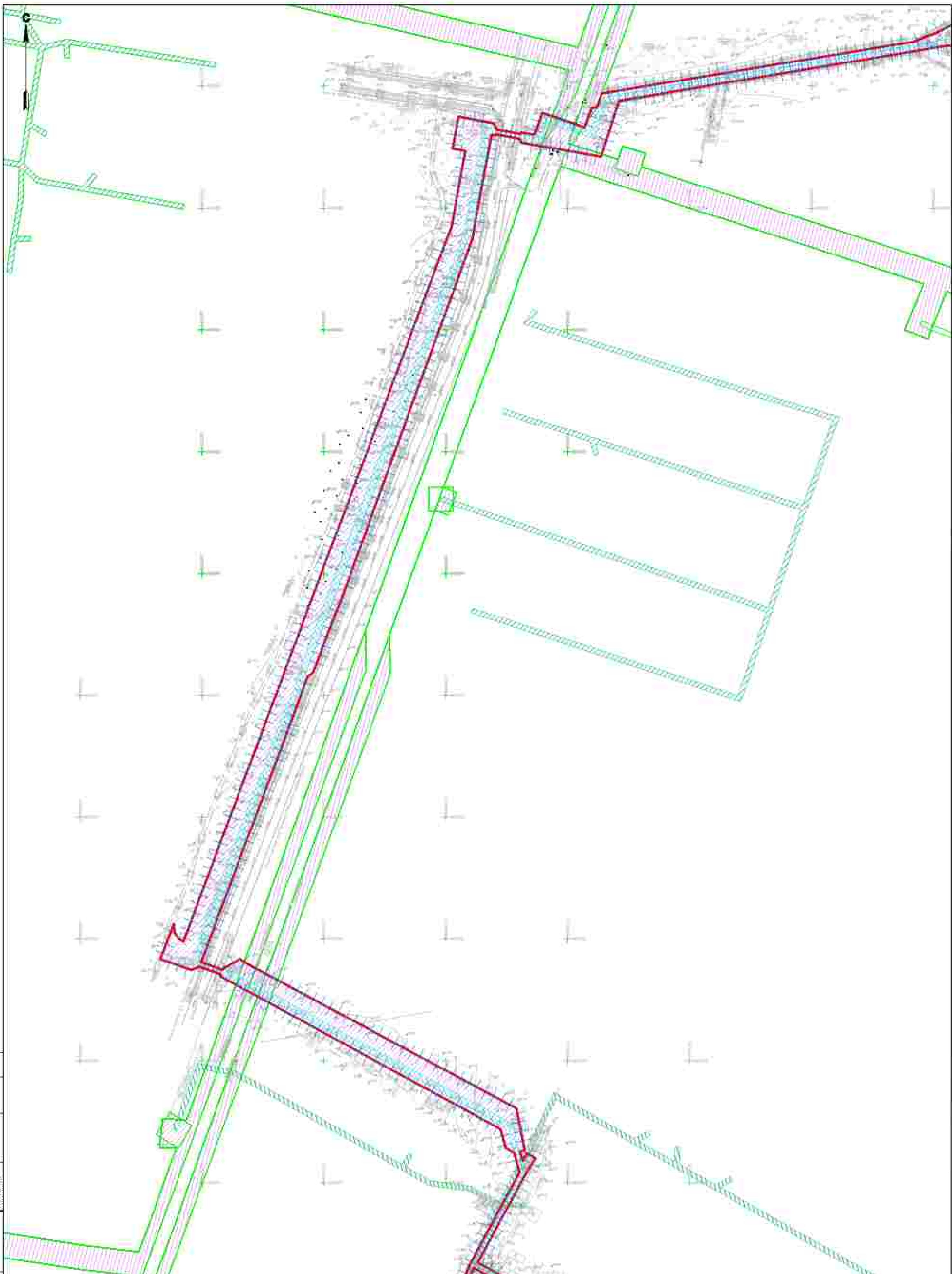
**Проект планировки и
проект межевой документации**

Страница	Лист	Колонт.
11	16	42

Схема зонирования территории
с объектами государственного значения
№ 12/000

ООО "СД" 

Исполнитель	Исполнитель
Исполнитель	Исполнитель
Исполнитель	Исполнитель
Исполнитель	Исполнитель
Исполнитель	Исполнитель



Содержание
 № п/п
 № листа
 № тома
 № проекта
 № документа
 № чертежа
 № листа

Условные обозначения

- Границы территории, с выделением зон, подлежащих изъятию для государственных нужд Российской Федерации
- Границы зон территориального назначения
- Границы зон, в которых допускается размещение объектов недвижимости
- Границы зон, в которых допускается размещение объектов недвижимости
- Границы зон, в которых допускается размещение объектов недвижимости

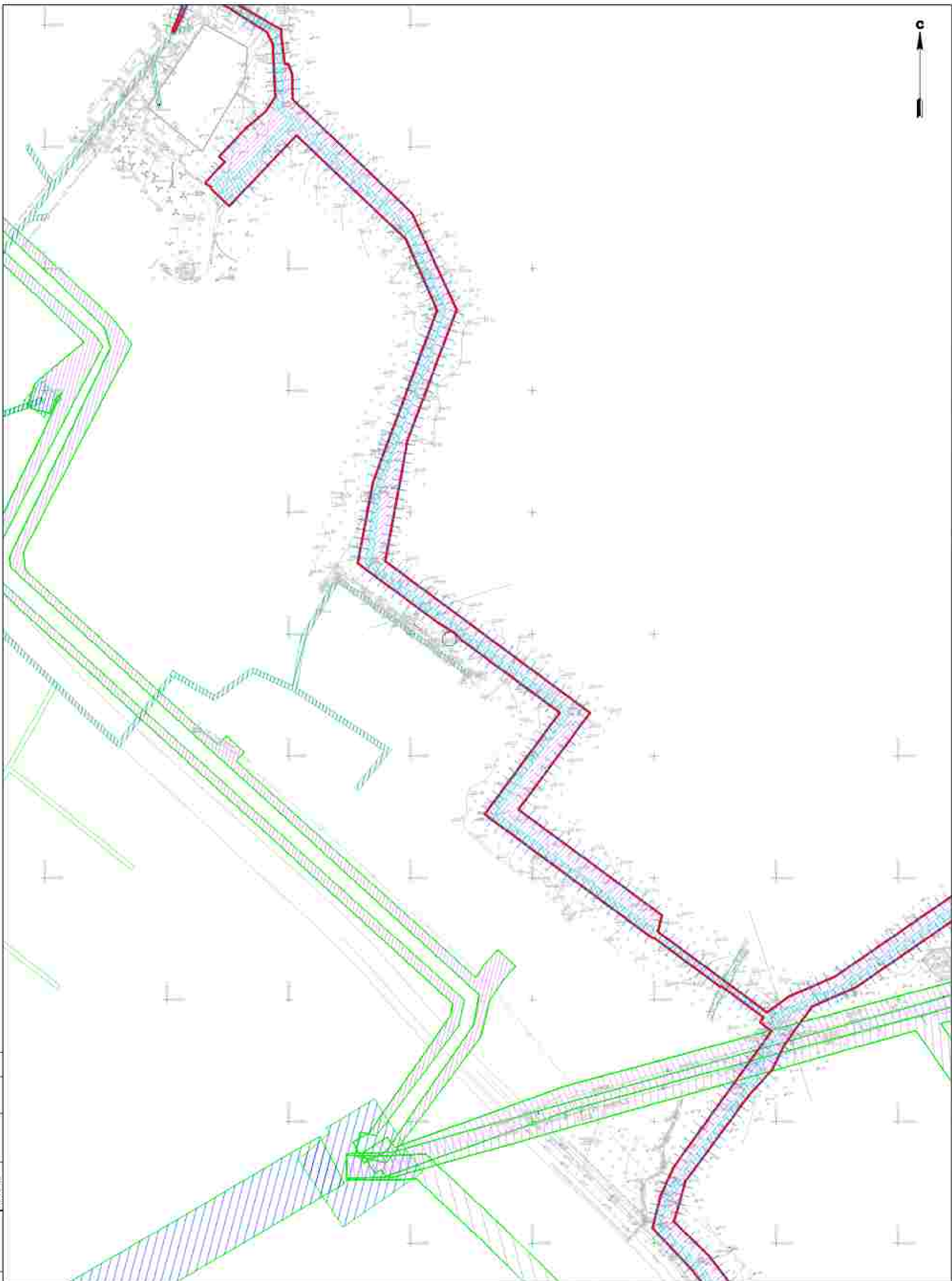
- Границы территории, по межевым документам
- Границы территории, по межевым документам
- Границы территории, по межевым документам
- Границы территории, по межевым документам
- Границы территории, по межевым документам
- Границы территории, по межевым документам
- Границы территории, по межевым документам
- Границы территории, по межевым документам

№ п/п	Имя	Фамилия	Инициалы	Подпись	Дата
1	Иванов	Иванов	И.И.		09.23
2	Петров	Петров	П.П.		09.23
3	Сидоров	Сидоров	С.С.		09.23

3838-001/ПД-01096-077.04
 Проект планировки территории
 в границах территории, подлежащей изъятию для государственных нужд Российской Федерации
 с выделением зон территориального назначения, расположенной в границах территории, подлежащей изъятию для государственных нужд Российской Федерации

№ листа	№ тома	№ документа
11	10	42

ООО "ТДН" г. Москва



Исполнитель	Исполнитель	Исполнитель	Исполнитель
Исполнитель	Исполнитель	Исполнитель	Исполнитель
Исполнитель	Исполнитель	Исполнитель	Исполнитель
Исполнитель	Исполнитель	Исполнитель	Исполнитель

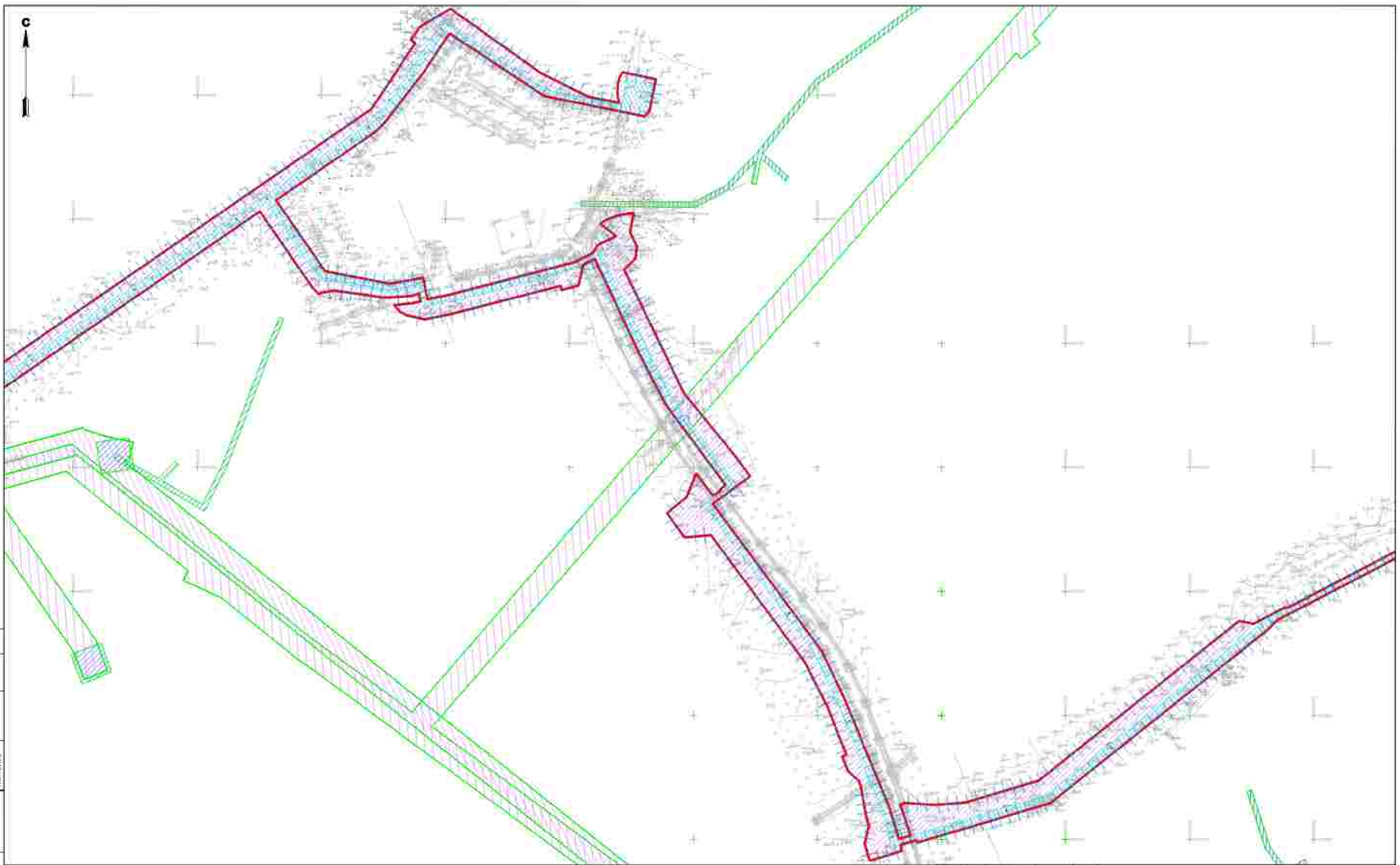

Исходные обозначения

	Границы территории с объектами, которые подлежат изъятию для государственных нужд Российской Федерации
	Границы зон планируемого размещения объектов недвижимости
	Границы зон размещения объектов недвижимости
	Границы зон размещения объектов недвижимости
	Границы зон размещения объектов недвижимости
















	Ограничение территории, не подлежащее изъятию
	Вспомогательная зона
	Зона для размещения объектов
	Зона для размещения объектов
	Зона для размещения объектов




Имя	Фамилия	Инициалы	Подпись	Дата
Иванов	Иванов	И.И.		09.23
Петров	Петров	П.П.		09.23
Сидоров	Сидоров	С.С.		09.23

3838-001/01-01096-077-04		
Информационно-аналитический отчет о результатах проведения оценки территории для размещения объектов недвижимости		
в границах зон планируемого размещения объектов недвижимости и зон размещения объектов недвижимости		
Проект	Лист	Колонт
II	20	42
Информационно-аналитический отчет о результатах проведения оценки территории для размещения объектов недвижимости № 12000		
ОООТСК «Роснефть»		



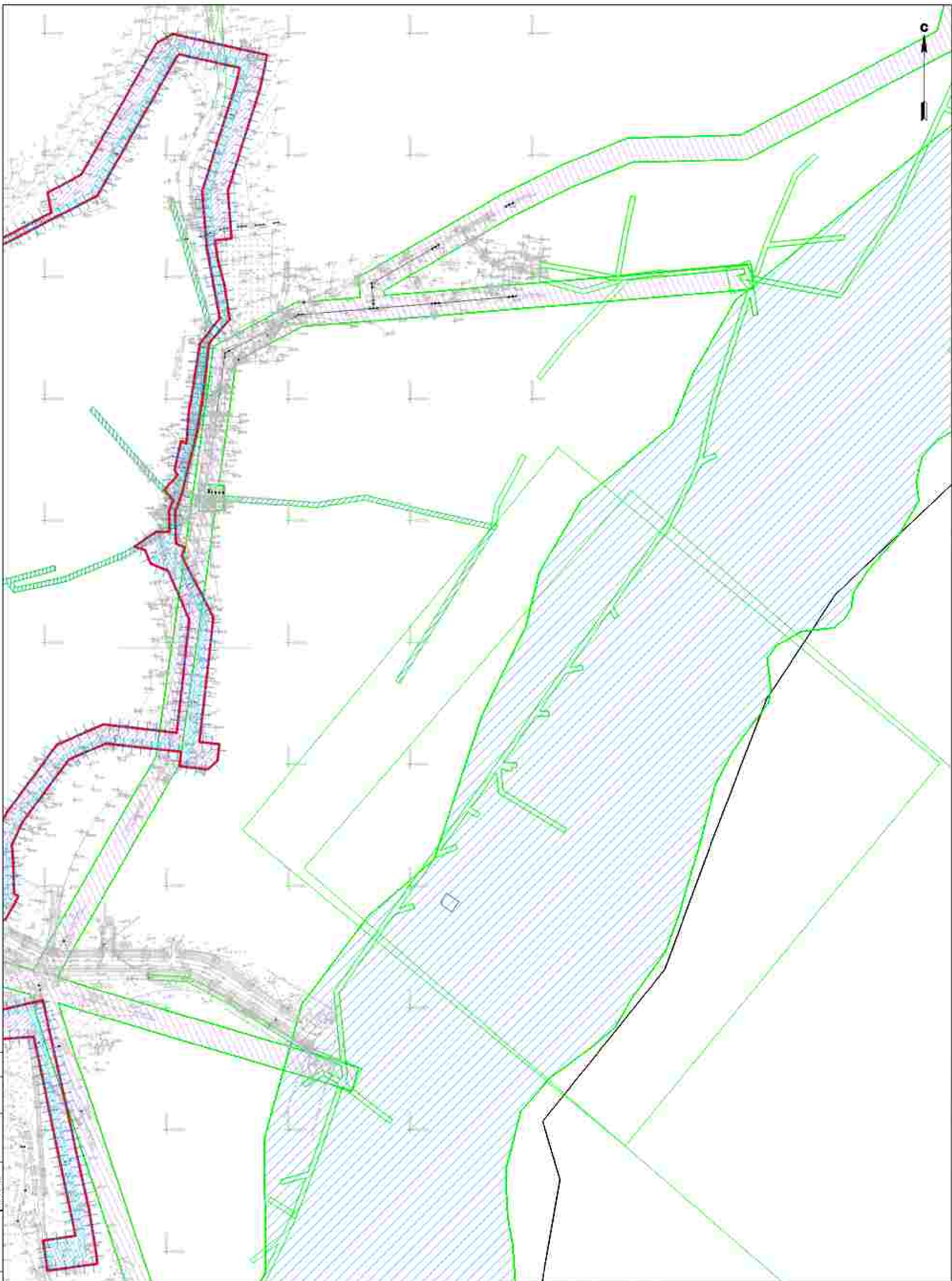
Способы обозначения

- | | | | | | |
|---|--|---|---|---|---|
|  | Граница территории, в отношении которой осуществляется предоставление земельных участков (земельный участок) |  | Границы территории, не подлежащей изъятию для государственных нужд Российской Федерации |  | Зона отчуждения объектов культурного наследия |
|  | Границы зон планируемого размещения объектов линейных объектов |  | Водооградная зона |  | Зона культурного наследия |
|  | Границы зон размещения объектов, подлежащих изъятию для государственных нужд Российской Федерации |  | Зона культурного наследия |  | Зона культурного наследия |
|  | Границы зон охраны объектов культурного наследия |  | Зона культурного наследия |  | Зона культурного наследия |
|  | Границы зон охраны объектов культурного наследия |  | Зона культурного наследия |  | Зона культурного наследия |

№ п/п	Имя	Фамилия	Подпись	Дата
1	Иванов	Иванов И.И.		08.21
2	Петров	Петров Е.А.		08.23
3	Хромов	Хромов Е.А.		08.23

5885 0017.018.106-0117.04			
Муниципальное образование городское поселение г. Саров - с/поселки - с. Гурьевка - с. Давыдовское - с. Рязань и земельный участок государственного назначения территории объекта			
Проект планировки и ландшафтной архитектуры территории			Лист № 21
Экземпляр № 1			Лист № 42
Содержит сведения об объектах культурного наследия Н 12005			ООО "ИП" г. Саров

с



Условные обозначения:

- | | | | |
|--|--|--|---|
| | Границы территории, в отношении которой осуществляются полномочия органов государственной власти субъекта Российской Федерации | | Границы земельного участка, подлежащего изъятию для государственных нужд Российской Федерации |
| | Границы зон, в отношении которых осуществляются полномочия органов государственной власти субъекта Российской Федерации | | Границы зон, в отношении которых осуществляются полномочия органов государственной власти субъекта Российской Федерации |
| | Границы зон, в отношении которых осуществляются полномочия органов государственной власти субъекта Российской Федерации | | Границы зон, в отношении которых осуществляются полномочия органов государственной власти субъекта Российской Федерации |
| | Границы зон, в отношении которых осуществляются полномочия органов государственной власти субъекта Российской Федерации | | Границы зон, в отношении которых осуществляются полномочия органов государственной власти субъекта Российской Федерации |
| | Границы зон, в отношении которых осуществляются полномочия органов государственной власти субъекта Российской Федерации | | Границы зон, в отношении которых осуществляются полномочия органов государственной власти субъекта Российской Федерации |

№ п/п	Имя	Фамилия	Инициалы	Подпись	Дата
1	Иванов	Иван	Иванович		08.23
2	Петров	Петр	Петрович		08.23
3	Сидоров	Сидор	Сидорович		08.23

3838-001/П.О.1/01096-1/177.04

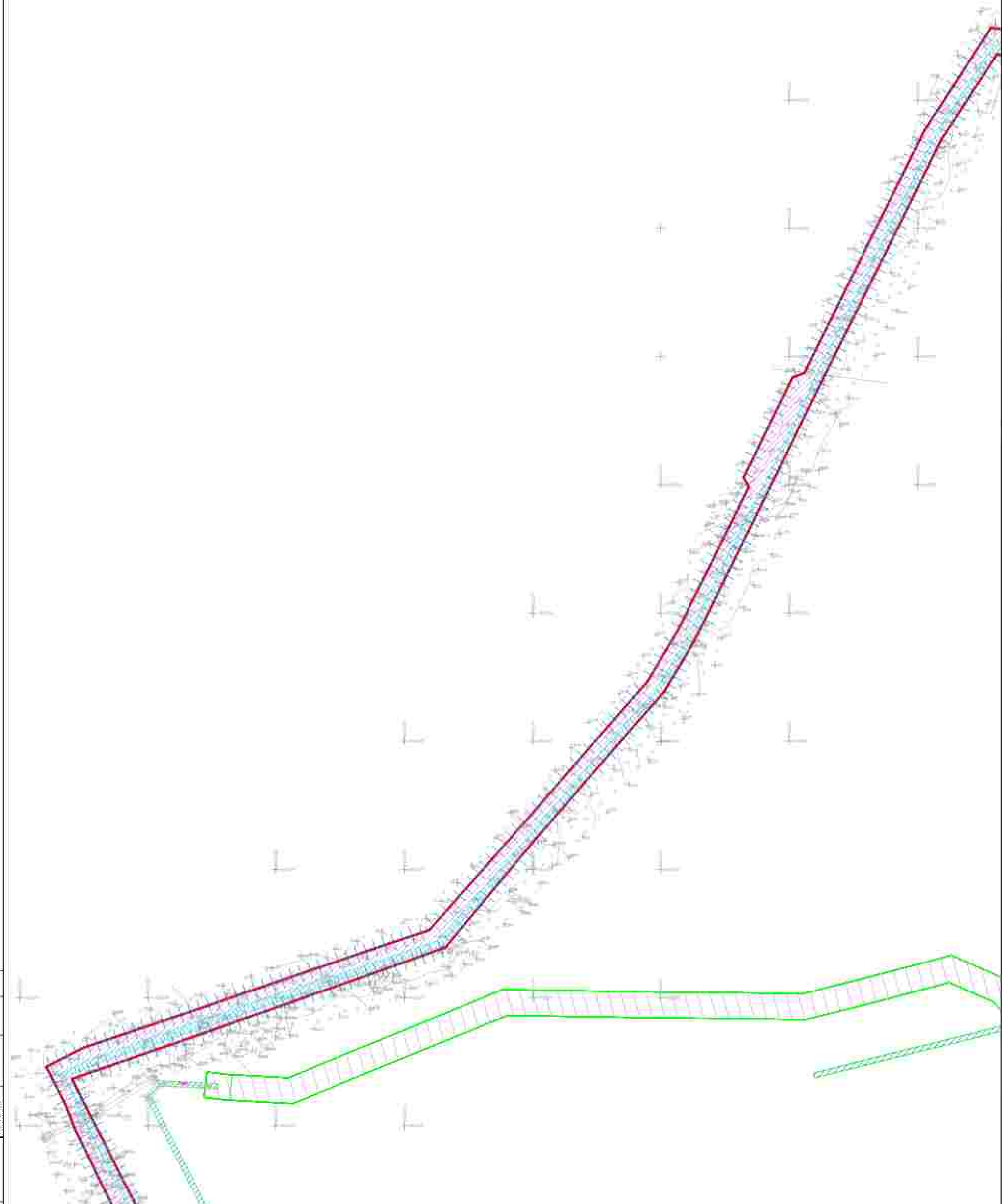
Информационно-аналитический отчет о результатах проведения мониторинга территории в границах зон, в отношении которых осуществляются полномочия органов государственной власти субъекта Российской Федерации.

Проект планировки и проекта межевания территории

Страница	Лист	Листов
11	28	42

ООО "УОП" - 25.000.000

Схема земельной зоны с учетом условных зон, в отношении которых осуществляются полномочия органов государственной власти субъекта Российской Федерации. № 1/2007



Содержание
 № п/п
 Наименование
 Кол-во листов
 № п/п
 Наименование
 Кол-во листов
 № п/п
 Наименование
 Кол-во листов

Условные обозначения:

- | | | | |
|--|---|--|---|
| | Границы территории, в отношении которой осуществляется государственное управление в области охраны окружающей среды | | Границы участка № 001/001/001/001 |
| | Границы зон экологического риска | | Границы территории, в отношении которой осуществляется государственное управление в области охраны окружающей среды |
| | Границы зон экологического риска, подлежащих государственному контролю | | Зоны экологического риска |
| | Границы зон экологического риска, подлежащих государственному контролю | | Зоны экологического риска, подлежащие государственному контролю |
| | Границы зон экологического риска, подлежащих государственному контролю | | Зоны экологического риска, подлежащие государственному контролю |
| | Границы зон экологического риска, подлежащих государственному контролю | | Зоны экологического риска, подлежащие государственному контролю |

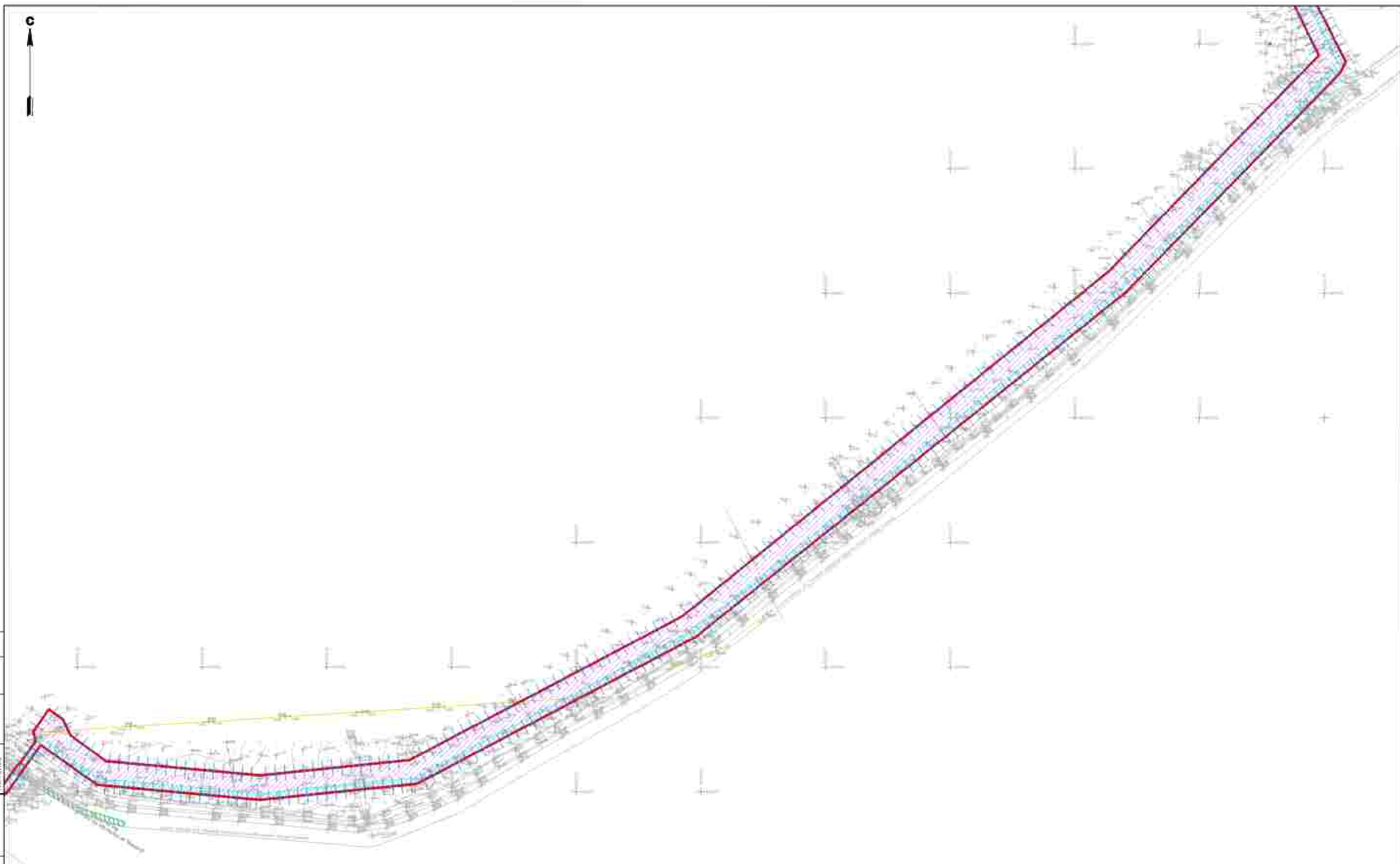
№ п/п	Имя	Фамилия	Инициалы	Подпись	Дата
1	Иванов	Иван	Иванович		09.23
2	Петров	Петр	Петрович		09.23
3	Сидоров	Сидор	Сидорович		09.23

3838-001/01-01096-077.04
 Проект планировки территории
 в границах территории, подлежащей государственному контролю в области охраны окружающей среды, в границах территории, подлежащей государственному контролю в области охраны окружающей среды, в границах территории, подлежащей государственному контролю в области охраны окружающей среды.

№ п/п	Имя	Фамилия	Инициалы	Подпись	Дата
1	Иванов	Иван	Иванович		09.23
2	Петров	Петр	Петрович		09.23
3	Сидоров	Сидор	Сидорович		09.23

Генеральный директор ООО "СЭКО" - Иванов И.И.

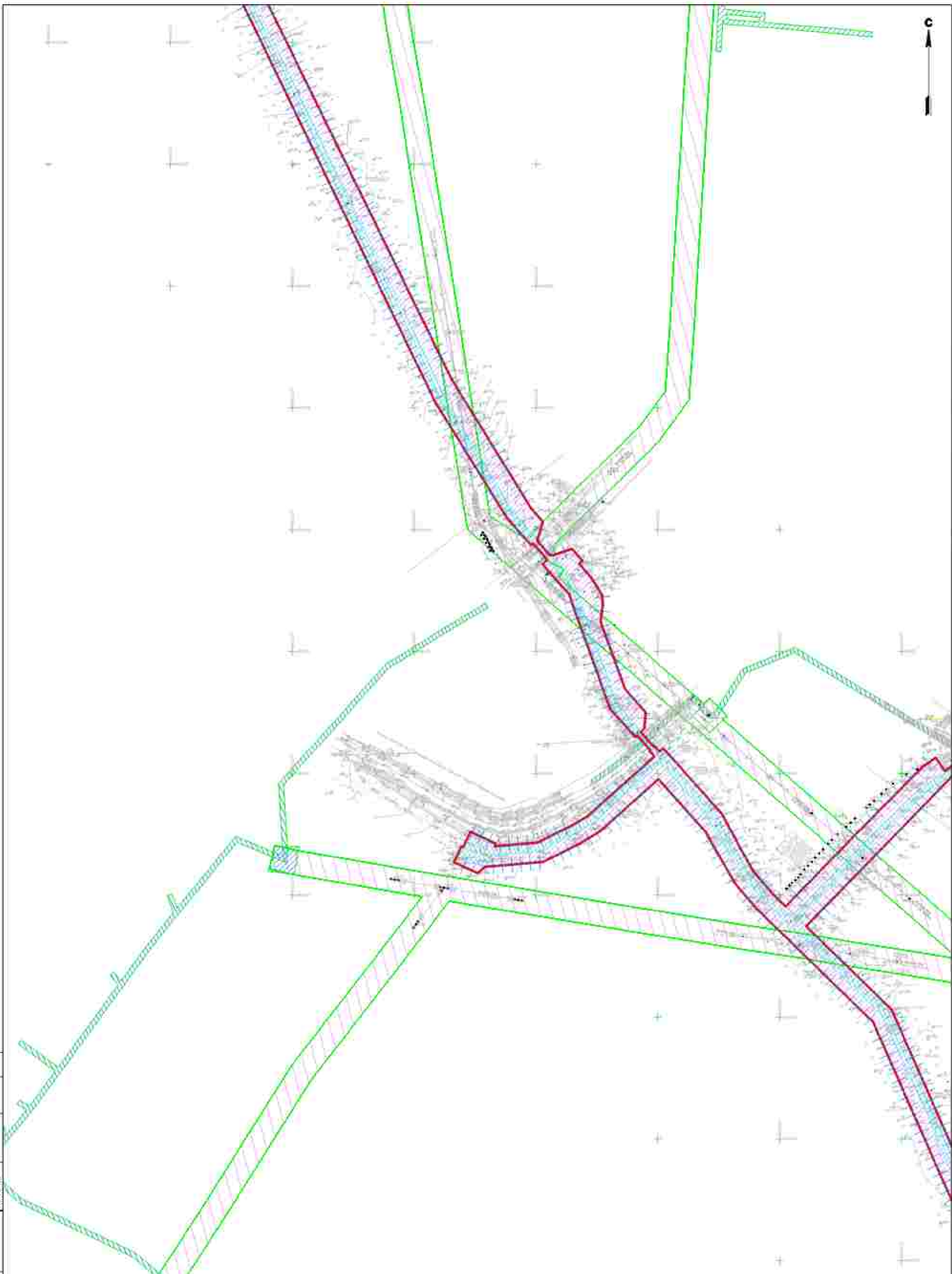
С



Условные обозначения

- | | | | | | |
|--|---|--|---|--|----------------------------------|
| | Границы территории, в отношении которой осуществляется государственная регистрация недвижимости | | Границы участка №4, исключительная зона | | Линия санитарной зоны водозабора |
| | Границы зоны, в отношении которой осуществляется государственная регистрация недвижимости | | Ограничение территории участка №4 | | Линия санитарной зоны водозабора |
| | Границы участка, в отношении которого осуществляется государственная регистрация недвижимости | | Зона санитарной охраны | | Линия санитарной зоны водозабора |
| | Границы участка, в отношении которого осуществляется государственная регистрация недвижимости | | Зона санитарной охраны | | Линия санитарной зоны водозабора |
| | Границы участка, в отношении которого осуществляется государственная регистрация недвижимости | | Зона санитарной охраны | | Линия санитарной зоны водозабора |

5885.001.01.018.106-1117.04					
Проект планировки и проекта застройки территории в границах территории, в отношении которой осуществляется государственная регистрация недвижимости					
Изм.	Кол. экз.	Лист	Итого	Подпись	Дата
					08.21
					08.23
					08.23
Экста: схема зон с особыми условиями использования территории № 1.2020					
			Листов	Лист	Листов
			7	28	42



Сделано в
 2010 году
 10/10/10
 10/10/10
 10/10/10

условные обозначения:

- | | | | |
|--|--|--|---|
| | Граница территории, в отношении которой осуществляются полномочия государственной власти субъекта Российской Федерации | | Границы территории, на которой осуществляется деятельность по осуществлению полномочий государственной власти субъекта Российской Федерации |
| | Границы зон территориального назначения | | Границы зон территориального назначения |
| | Границы зон территориального назначения | | Границы зон территориального назначения |
| | Границы зон территориального назначения | | Границы зон территориального назначения |
| | Границы зон территориального назначения | | Границы зон территориального назначения |
| | Границы зон территориального назначения | | Границы зон территориального назначения |
| | Границы зон территориального назначения | | Границы зон территориального назначения |
| | Границы зон территориального назначения | | Границы зон территориального назначения |
| | Границы зон территориального назначения | | Границы зон территориального назначения |
| | Границы зон территориального назначения | | Границы зон территориального назначения |

№ п/п	№ документа	Дата	Исполнитель	Проверенный	Дата
1	08.23	08.23	Михайлов С.А.	Михайлов С.А.	08.23
2	08.23	08.23	Михайлов С.А.	Михайлов С.А.	08.23

3838-001/01-01096-077.04

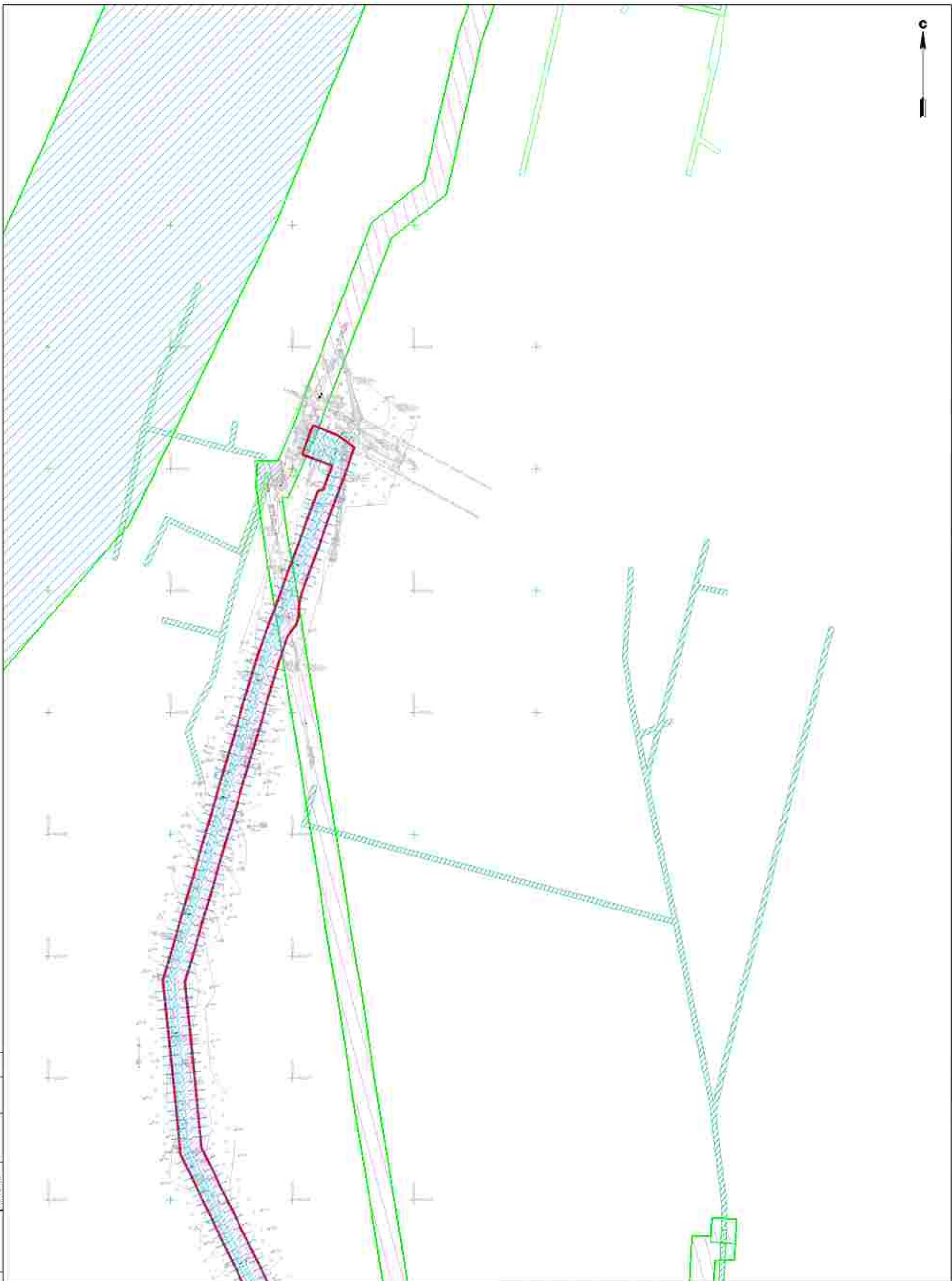
Инженерно-техническое задание на проектирование

г. Саратов - в г. Иланчи - в городе Казань - в г. Санкт-Петербург и в соответствии с требованиями статьи 34 Закона Российской Федерации от 04.07.2003 № 78-ФЗ

Проект планировки и проекта межевания территории

Специальность	Лист	Колонт.
11	28	42

Генеральный директор ООО "СГК" - Михайлов С.А.

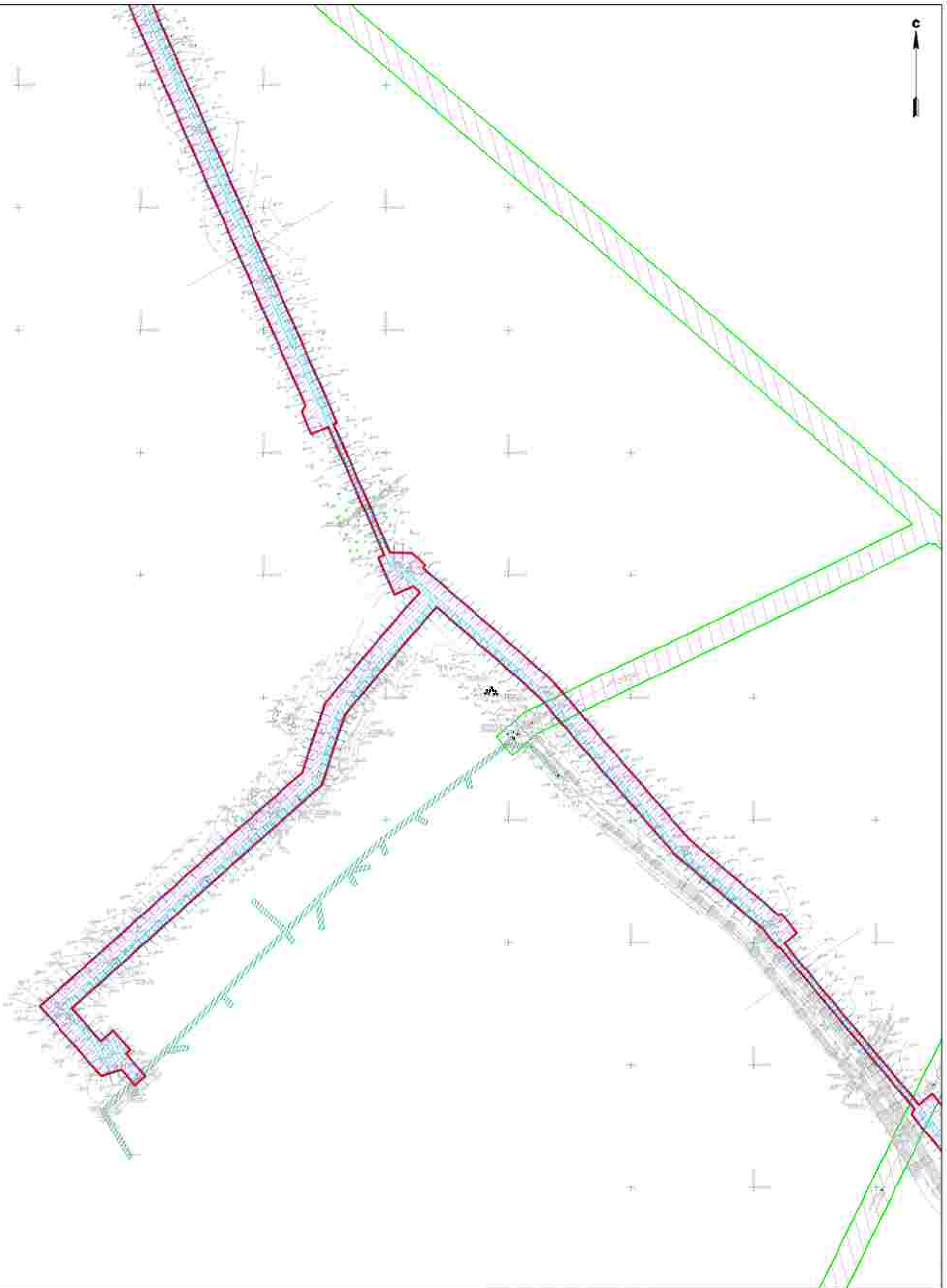


Шкала:	
Исполнитель:	
Проверено:	
Дата:	

Условные обозначения

	Границы территории, в отношении которой осуществляется государственная регистрация недвижимости		Границы участка, по которому проведена процедура изъятия земельного участка
	Границы зон инженерных сетей		Зона отчуждения участка
	Границы зон инженерных сетей		Зона отчуждения участка
	Границы зон инженерных сетей		Зона отчуждения участка
	Границы зон инженерных сетей		Зона отчуждения участка
	Границы зон инженерных сетей		Зона отчуждения участка

3888-001/ПД-1/2024-177/04					
Индивидуальный инвестиционный счет (ИИС) № 1234567890					
с открытием и использованием средств в рамках ИИС № 1234567890					
Имя	Фамилия	Имя	Фамилия	Дата	Подпись
Иванов	Иван	Иванов	Иван	09.03.2024	
Проверено	Мухомов	И.А.		09.03.2024	
Назначено	Мухомов	И.А.		09.03.2024	
Проект планировки и проекта межевания территории				Лист	42
Содержит сведения об объектах недвижимости				Итого	28
Содержит сведения об объектах недвижимости				ООО "СМ" г. Москва	

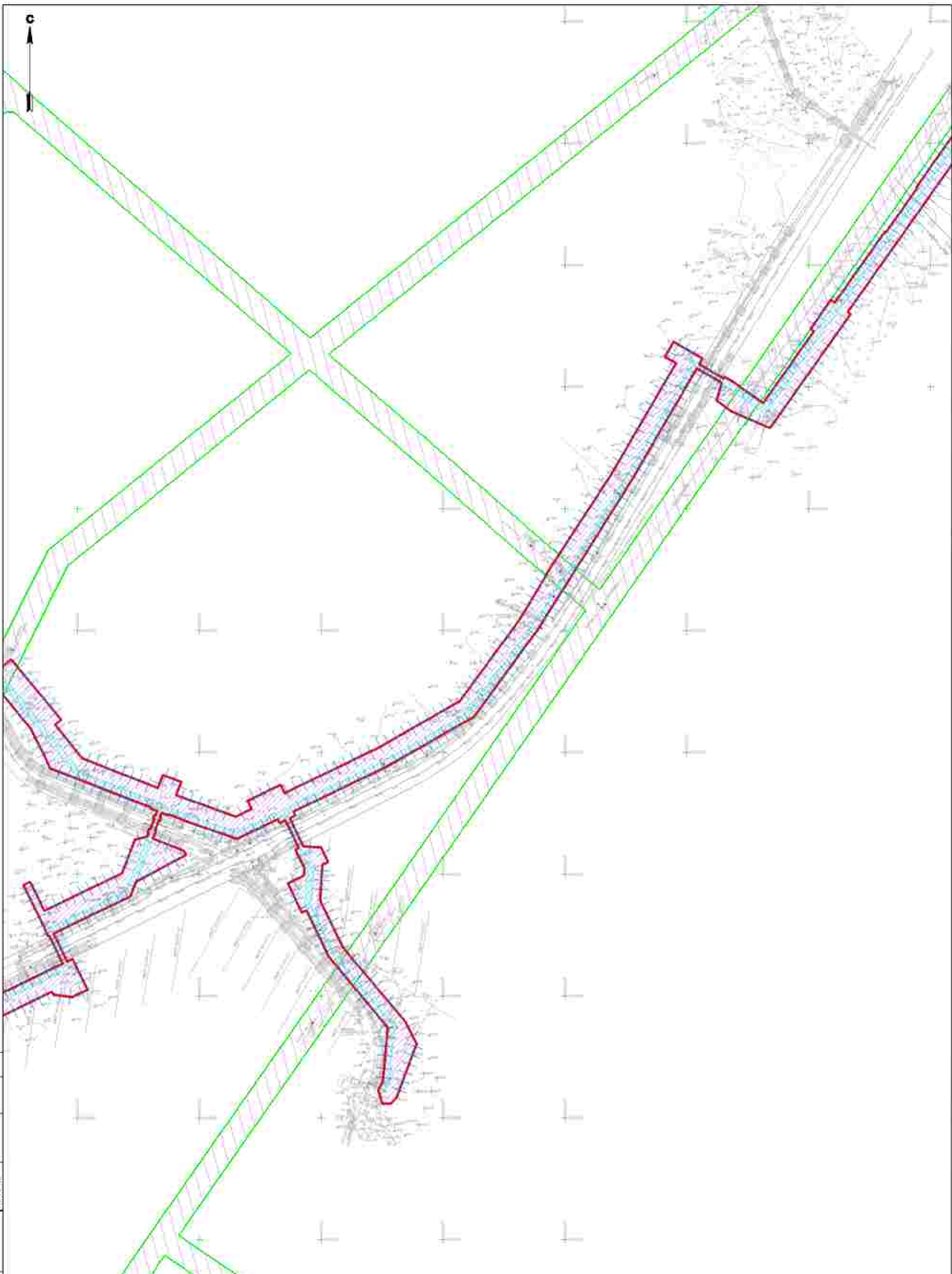


УСЛОВНЫЕ ОБОЗНАЧЕНИЯ

- Граница населенного пункта, в границах которой осуществляется деятельность по проекту газоснабжения
- Границы или территории размещения объектов проекта
- Границы и зоны земельных участков, принадлежащих ООО «Газпром газораспределение Краснодар»
- Границы и зоны земельных участков, принадлежащих ООО «Газпром газораспределение Краснодар»
- Границы объектов ИО, находящихся в зоне газоснабжения и иных зон
- Зона экологической реабилитации
- Зона экологической реабилитации
- Зона санитарной охраны объектов водоснабжения и водопользования
- Зона санитарной охраны объектов водоснабжения и водопользования

3638-001/ПД-1/1296-1/77.04											
Проект газоснабжения и проект газораспределения в границах и зонах экологической реабилитации											
Имя	Фамилия	Должность	Подпись	Дата							
Виталий	Курочкин	А.И.		09.23	<table border="1"> <tr> <td>Страница</td> <td>Лист</td> <td>Колонт</td> </tr> <tr> <td>11</td> <td>20</td> <td>42</td> </tr> </table>	Страница	Лист	Колонт	11	20	42
Страница	Лист	Колонт									
11	20	42									
Проектировщик	Михайлов	С.А.		09.23							
Инженер-проектировщик	Михайлов	С.А.		09.23							
ООО «Газпром газораспределение Краснодар» филиал											

Шкала: 1:1000
 Дата: 09.23
 Лист: 11 из 20



Сделано в: 2020 г.
 Исполнитель: ООО "СЭП"
 Проверено: [подпись]
 Дата: 2020 г.

Условные обозначения

- Граница территории, в пределах которой осуществляется подготовка проекта территории
- Граница зоны планирования территории (красная линия)
- Граница и шир. зонированной зоны, требующей изыскательских работ
- Граница и шир. зонированной территории изыскательских работ
- Граница и шир. изыскательских работ
- Граница субъекта, на территории которого осуществляется подготовка проекта территории
- Граница зонирования территории
- Граница зонирования территории
- Земельный участок
- Граница для планирования территории
- Граница зонирования территории

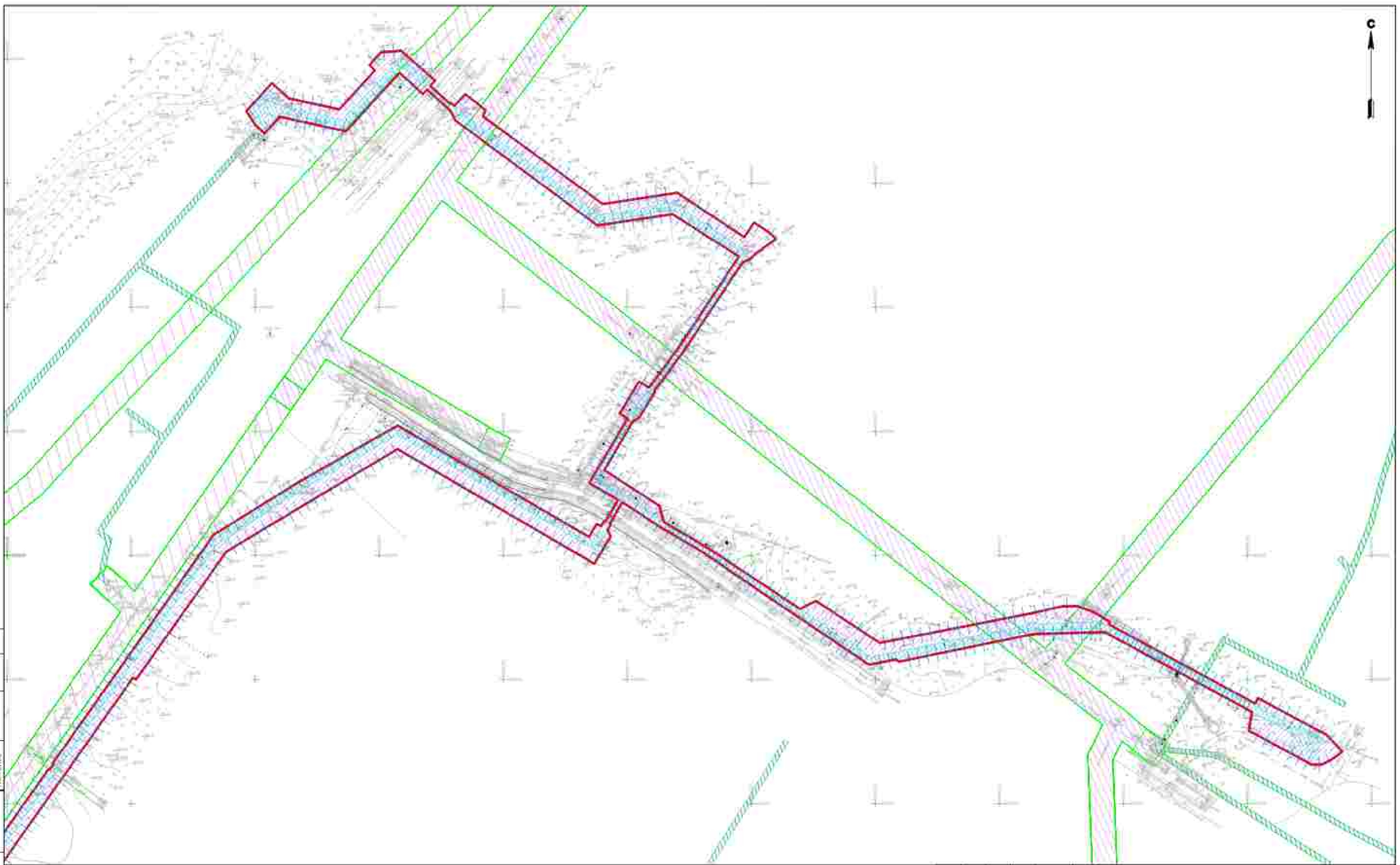

№ п/п	Имя	Фамилия	Инициалы	Подпись	Дата
1	Виталий	Курочкин	А.И.		08.23
2	Пробиркин	Михаил	Г.А.		08.23
3	Николаев	Михаил	Г.А.		08.23

3838-001/01-01/2020-077.04


Инженерно-технический проект территории
 в границах: от ул. Мухоморова до ул. Мухоморова - в границах: от ул. Мухоморова до ул. Мухоморова
 с изыскательскими и инженерно-техническими работами. Бюджет: 10000000 руб.

Лист	11	Всего	30
Колонт.		Лист	42




ООО "СЭП"
 000754




Условные обозначения

- | | | | |
|---|--|---|--|
|  | Граница территории, в отношении которой утверждены правила землепользования и застройки территории |  | Границы участка, №, кадастровый номер |
|  | Граница территории, в отношении которой утверждены правила землепользования и застройки территории |  | Граница территории, №, кадастровый номер |
|  | Граница участка, в отношении которого утверждены правила землепользования и застройки территории |  | Водоотводная линия |
|  | Граница участка, в отношении которого утверждены правила землепользования и застройки территории |  | Граница территории, в отношении которой утверждены правила землепользования и застройки территории |

Зона санитарной охраны объектов культурного наследия

ЭБББ.001.01.018.1006-0117.04.					
Проект планировки территории в границах территории, в отношении которой утверждены правила землепользования и застройки территории, в отношении которой утверждены правила землепользования и застройки территории					
Имя	Кол. экз.	Лист	Итого	Подпись	Дата
Составитель	1	1	1		08.23
Проектировщик	1	1	1		08.23
Исполнитель	1	1	1		08.23
Проект планировки территории в границах территории, в отношении которой утверждены правила землепользования и застройки территории					
Листа: всего 40, в том числе: 1 - титульный лист, 39 - рабочие листы					
М 1:2000					



Слобные обозначения

- | | | | | | |
|--|---|--|---|--|--|
| | Граница территории, в пределах которой осуществляется строительство объектов недвижимости | | Границы тротуара: «0» - внутренняя граница | | Линия строительства газовой сети (включая газопроводы и газораспределительные станции) |
| | Границы зон размещения объектов недвижимости | | Границы территории, на которой осуществляется строительство объектов недвижимости | | Водоотводная канава |
| | Границы и зоны земельных участков, занятых объектами недвижимости | | Линия автомобильной тротуара | | Границы зон инженерных коммуникаций |
| | Границы и зоны размещения объектов недвижимости | | Самостоятельная зона | | Самостоятельная зона |
| | Границы и зоны размещения объектов недвижимости | | Границы зон размещения объектов недвижимости | | Границы зон размещения объектов недвижимости |

Имя	Кол. экз.	Дата	Имя	Подпись	Дата
Выполнил			Корнеев А.А.		08.21
Проверил			Павлов Е.А.		08.23
Прочитано			Павлов Е.А.		08.23

ЭБББ.001.01.018.1206-1117.04.

Проект планировки территории в границах газовой территории

Схема границ зон с объектами недвижимости на территории

М 1:2000

Лист	Листов	Листов
7	32	42

ООО "ИП" в Волгоде

Спецификация	
Исполн.	
Провер.	
Кол. экз.	
Лист	
Листов	



Условные обозначения

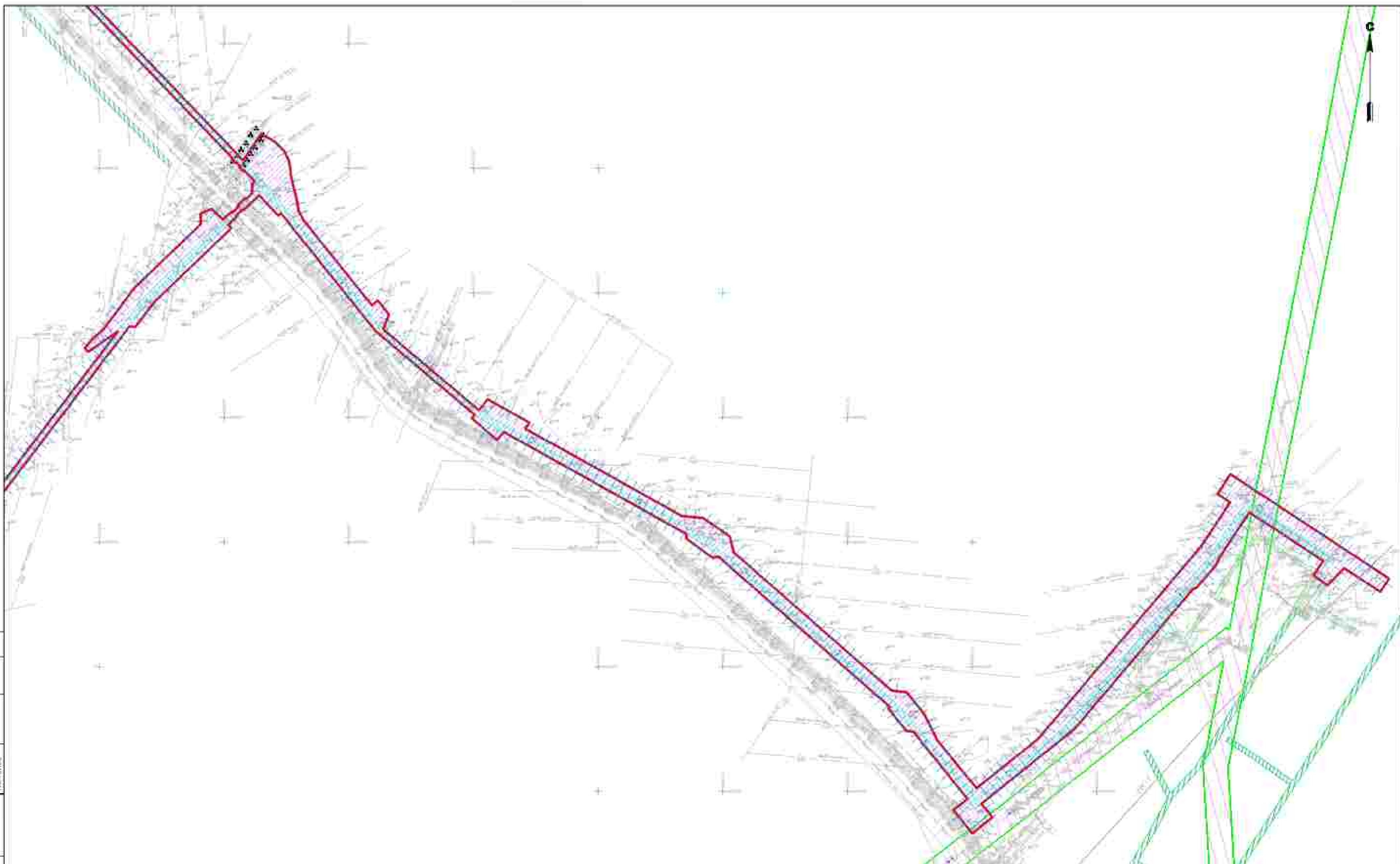
- | | | | |
|--|--|--|---|
| | Границы территории, в отношении которой осуществляются полномочия органов государственной власти субъекта Российской Федерации | | Границы участка, на котором находится объект |
| | Границы зон, в отношении которых осуществляются полномочия органов государственной власти субъекта Российской Федерации | | Границы зон, в отношении которых осуществляются полномочия органов государственной власти субъекта Российской Федерации |
| | Границы зон, в отношении которых осуществляются полномочия органов государственной власти субъекта Российской Федерации | | Зоны, в отношении которых осуществляются полномочия органов государственной власти субъекта Российской Федерации |
| | Границы зон, в отношении которых осуществляются полномочия органов государственной власти субъекта Российской Федерации | | Зоны, в отношении которых осуществляются полномочия органов государственной власти субъекта Российской Федерации |
| | Границы зон, в отношении которых осуществляются полномочия органов государственной власти субъекта Российской Федерации | | Зоны, в отношении которых осуществляются полномочия органов государственной власти субъекта Российской Федерации |

Зона, в отношении которой осуществляются полномочия органов государственной власти субъекта Российской Федерации

5885 001/17.018.1204-11/17 04					
Исполнитель: ООО "Специализированная проектная организация"					
Проект: Разработка проекта землеустройства и землепользования территории					
Степень готовности: 100%					
Имя	Кол. экз.	Дата	Инициалы	Подпись	Дата
Исполнитель	1	08.11	С.И.С.		08.11
Проектировщик	1	08.11	Е.А.		08.11
Исполнитель	1	08.11	Е.А.		08.11

Лист	Из всего
7	42

ООО "СП" в Москве



Схемная планировка

- | | | | |
|--|--|--|--|
| | Граница территории, в отношении которой осуществляется зонирование территории | | Граница (линия) ИО, установленная проектом |
| | Границы зон территориальной организации территории | | Границы территории, подлежащей изъятию для государственных нужд Российской Федерации |
| | Границы зон территориальной организации территории, подлежащих изъятию для государственных нужд Российской Федерации | | Зона отчуждения |
| | Границы зон территориальной организации территории, подлежащих изъятию для государственных нужд Российской Федерации | | Зона отчуждения территории |
| | Границы зон территориальной организации территории, подлежащих изъятию для государственных нужд Российской Федерации | | Зона отчуждения территории |
| | Границы зон территориальной организации территории, подлежащих изъятию для государственных нужд Российской Федерации | | Зона отчуждения территории |

Зона отчуждения территории, подлежащей изъятию для государственных нужд Российской Федерации

Имя	Кол. экз.	Лист	Итого	Подпись	Дата
Евдокимов	1	1	1		08.23
Прохоров	1	1	1		08.23
Хромов	1	1	1		08.23

5885-001/17.018.126-1/17.04

Проект планировки территории в границах ИО, установленной проектом, подлежащей изъятию для государственных нужд Российской Федерации

Проект планировки территории в границах ИО, установленной проектом, подлежащей изъятию для государственных нужд Российской Федерации

Листов	Лист	Листов
7	34	42

Схема отнесена к виду карт: градостроительная документация (М 1:2000)

ООО "ГД" г. Москва

Спецификация

№ п/п	Наименование	Единица измерения	Количество
1	Листы	шт.	42
2	Копии	шт.	7

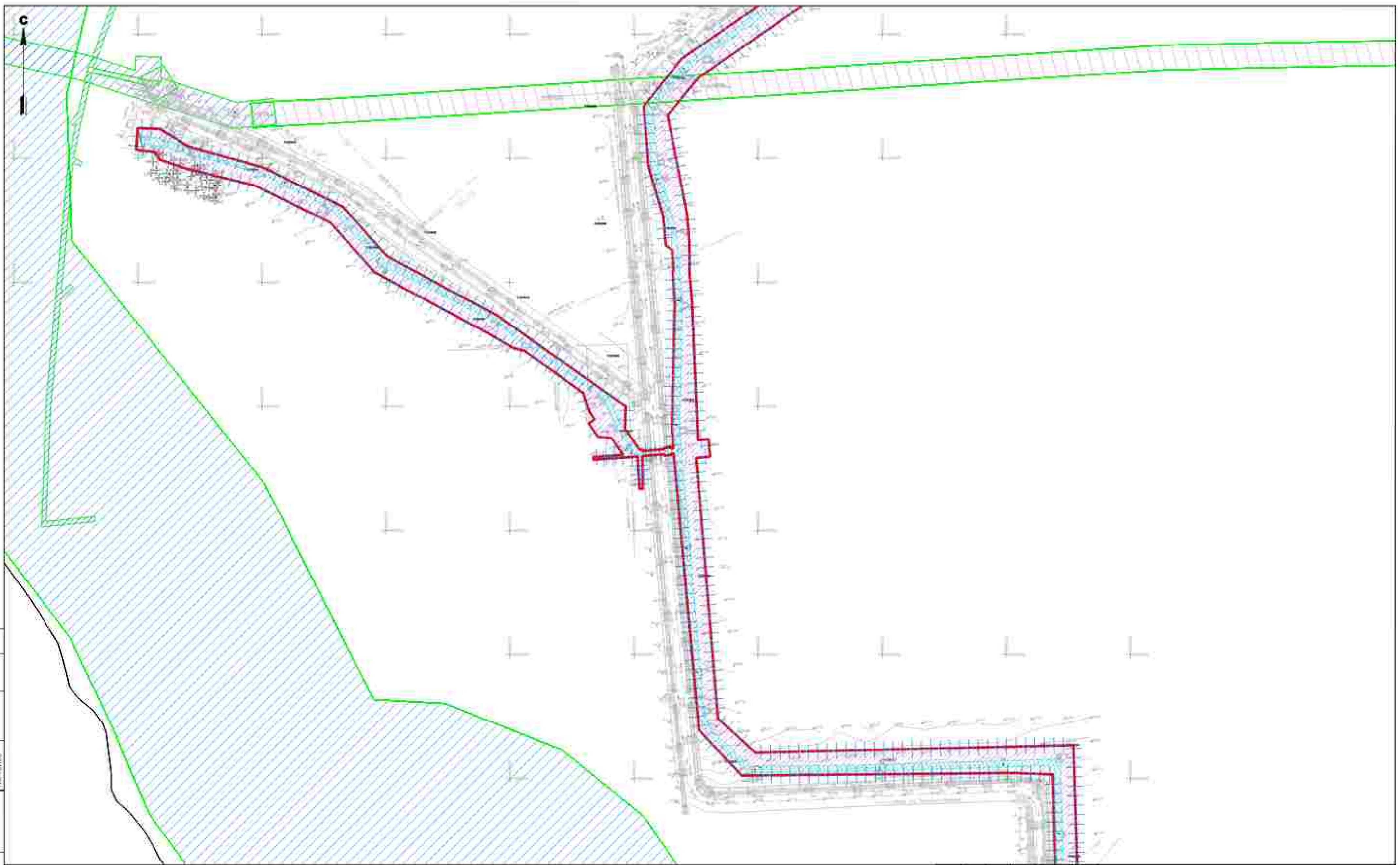


Условные обозначения

- | | | | | | |
|--|---|--|---|--|---|
| | Граница территории, в отношении которой осуществляется подготовка документации | | Граница участка №2, выделенная проектом | | Линия (границы) территории исторического поселения (включая и не включая) на территории исторического поселения |
| | Границы или выделенные участки территории исторического поселения | | Водоотводная канава | | Линия (границы) исторического поселения |
| | Границы и зоны земельных участков, принадлежащих гражданам Российской Федерации | | Канавы для дренажных конструкций | | Фондовые |
| | Границы и зоны земельных участков, принадлежащих юридическим лицам | | Земельные или проектные участки | | Земельные или проектные участки |
| | Границы и зоны земельных участков | | | | |

ЭБББ.001.01.018.1204-0117.04.					
Проект планировки территории в границах территории исторического поселения в границах территории исторического поселения					
Имя	Кол. экз.	Лист	Итого	Подпись	Дата
Выполнил					08.23
Проверил					08.23
Исполнитель					08.23
Проект планировки территории в границах территории исторического поселения					
Страница 01 из 42 Условный масштаб 1:2000					

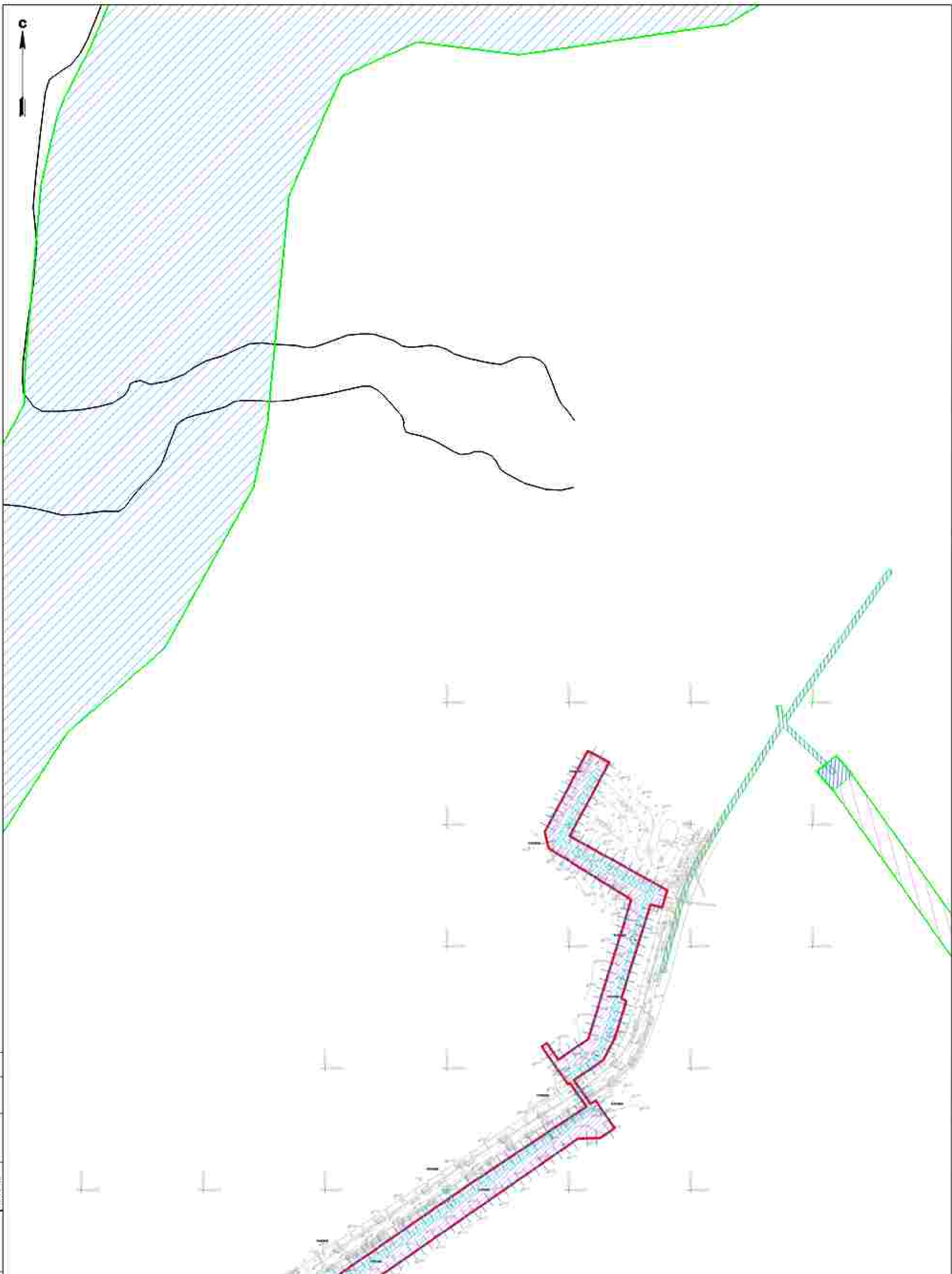
Спецификация
 № докум.
 Листов
 Кол. экз.
 Дата
 Изм.
 № изм.
 Подпись
 Дата



СМЕРЬНЫЕ ОБОЗНАЧЕНИЯ

- | | | | | | |
|--|---|--|---|--|---|
| | Граница территории, в отношении которой осуществляется государственная регистрация недвижимости | | Границы участка, отведенного для размещения объектов размещения отходов | | Зона санитарной охраны объектов размещения отходов, подлежащих обязательной регистрации |
| | Границы зон санитарной охраны объектов размещения отходов | | Водоотводная канава | | Зона санитарной охраны объектов размещения отходов, подлежащих обязательной регистрации |
| | Границы и зоны санитарной охраны объектов размещения отходов | | Зона санитарной охраны | | Зона санитарной охраны объектов размещения отходов, подлежащих обязательной регистрации |
| | Границы и зоны санитарной охраны объектов размещения отходов | | Зона санитарной охраны | | Зона санитарной охраны объектов размещения отходов, подлежащих обязательной регистрации |
| | Границы и зоны санитарной охраны объектов размещения отходов | | Зона санитарной охраны | | Зона санитарной охраны объектов размещения отходов, подлежащих обязательной регистрации |

ЭБББ.001.07.018.106-1117.04.					
Проект планировки территории в границах территории размещения объектов размещения отходов					
Изм.	Кол. экз.	Лист	Итого	Подпись	Дата
01	1	1	1		08.21
02	1	1	1		08.23
03	1	1	1		08.23
Проект планировки территории в границах территории размещения объектов размещения отходов					
			Листов	Лист	Листов
			0	38	42
Проект планировки территории в границах территории размещения объектов размещения отходов					
Проект планировки территории в границах территории размещения объектов размещения отходов					



Сделано
Проверено
Утверждено
Дата
Имя
Подпись
Имя
Подпись

Условные обозначения

- Граница территории, в отношении которой осуществляются кадастровые работы
- Граница зоны, в отношении которой осуществляются кадастровые работы
- Граница с иной территорией участка, находящейся в государственной собственности
- Граница с иной территорией, подлежащей кадастровому учету
- Граница с иной территорией участка

- Граница участка №1, кадастровый номер 50/001/011/01/009-01/01-001/001
- Земельный участок
- Земельный участок
- Земельный участок
- Земельный участок
- Земельный участок
- Граница с иной территорией участка

Имя	Подпись	Дата	Должность
Виталий		08.23	Инженер
Прохор		08.23	Инженер
Николай		08.23	Инженер

3888-001/01/01/009-01/01-001/001

Инженерно-технический проект

№ 3888-001/01/01/009-01/01-001/001

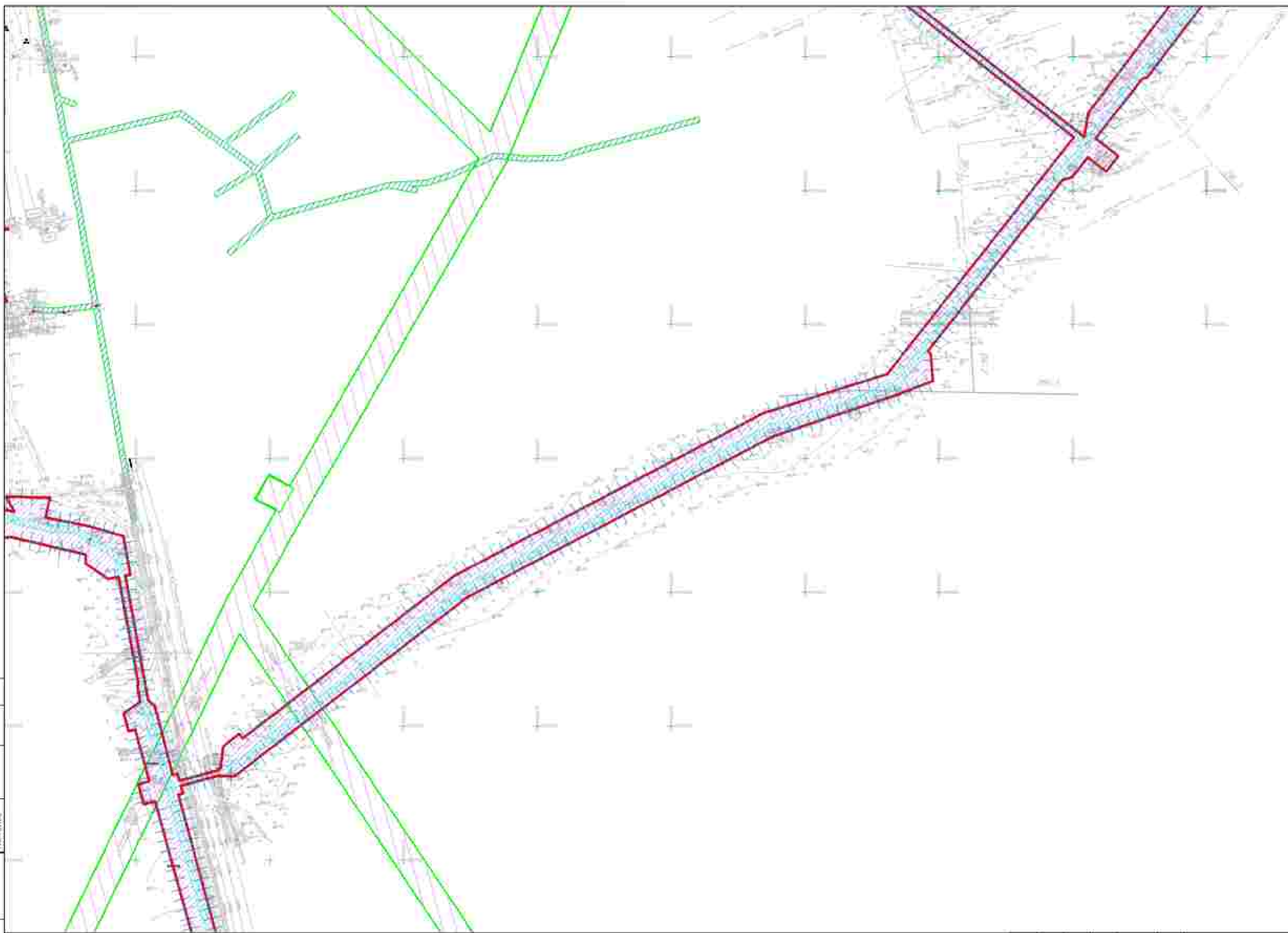
с приложением к кадастровому делу, кадастровый номер 50/001/011/01/009-01/01-001/001

Проект планировки и проекта межевания территории

Лист	№	Кол-во
II	37	42

Дата выдачи: 08.23

Исполнитель: А.В.Васильев



Условные обозначения

- | | | | | | |
|--|---|--|--|--|--|
| | Границы территории в границах которой осуществляется подготовка проекта планировки территории | | Границы участка, по которому приняты решения о предоставлении земельного участка | | Линии границ территории, принадлежащей на праве собственности государству или муниципальным образованиям |
| | Границы территории, на которой осуществляется подготовка проекта планировки территории | | Границы территории, по которой приняты решения о предоставлении земельного участка | | Водоёмные угодья |
| | Границы территории, на которой осуществляется подготовка проекта планировки территории | | Границы территории, на которой осуществляется подготовка проекта планировки территории | | Линии границ территории, принадлежащей на праве собственности государству или муниципальным образованиям |
| | Границы территории, на которой осуществляется подготовка проекта планировки территории | | Границы территории, на которой осуществляется подготовка проекта планировки территории | | Водоёмные угодья |
| | Границы территории, на которой осуществляется подготовка проекта планировки территории | | Границы территории, на которой осуществляется подготовка проекта планировки территории | | Водоёмные угодья |

№ п/п	№ документа	Дата	Исполнитель	Подпись	Дата
1	Экспликация	08.21	Иванова И.И.	<i>[Signature]</i>	08.21
2	Проект	08.23	Петрова Е.А.	<i>[Signature]</i>	08.23
3	Протокол	08.23	Петрова Е.А.	<i>[Signature]</i>	08.23

ЭБББ.001.07.018.106-1117.04.

Планировка территории, принадлежащей на праве собственности государству или муниципальным образованиям, в границах которой осуществляется подготовка проекта планировки территории.

Проект планировки территории в границах населенной территории

Листов	Лист	Листов
7	38	42

Листы плана, не являющиеся частью территории, не являются частью территории.

М 12016

ООО "ИП" в Волгоде

Специалист	Исполнитель	Проверен	Утвержден
М.П. И.И.	М.П. И.И.	М.П. И.И.	М.П. И.И.



Условные обозначения

- Границы территории, в отношении которой осуществляется государственное управление
- Границы зон территориального назначения
- Границы с учетом застройки участка, принадлежащего собственнику участка
- Границы с учетом застройки, принадлежащей третьим лицам
- Границы с учетом кадастровых данных
- Границы участка, не принадлежащие проекту
- Границы принадлежащих земель
- Водоотводный канал
- Линия водоотвода
- Границы зон территориального назначения
- Аэродромы
- Границы зон территориального назначения
- Границы зон территориального назначения
- Границы зон территориального назначения
- Границы зон территориального назначения

№ п/п	Кол. экз.	Лист	№ п/п	Подпись	Дата
1					
2					
3					
4					
5					
6					
7					
8					
9					
10					
11					
12					
13					
14					
15					
16					
17					
18					
19					
20					
21					
22					
23					
24					
25					
26					
27					
28					
29					
30					
31					
32					
33					
34					
35					
36					
37					
38					
39					
40					
41					
42					

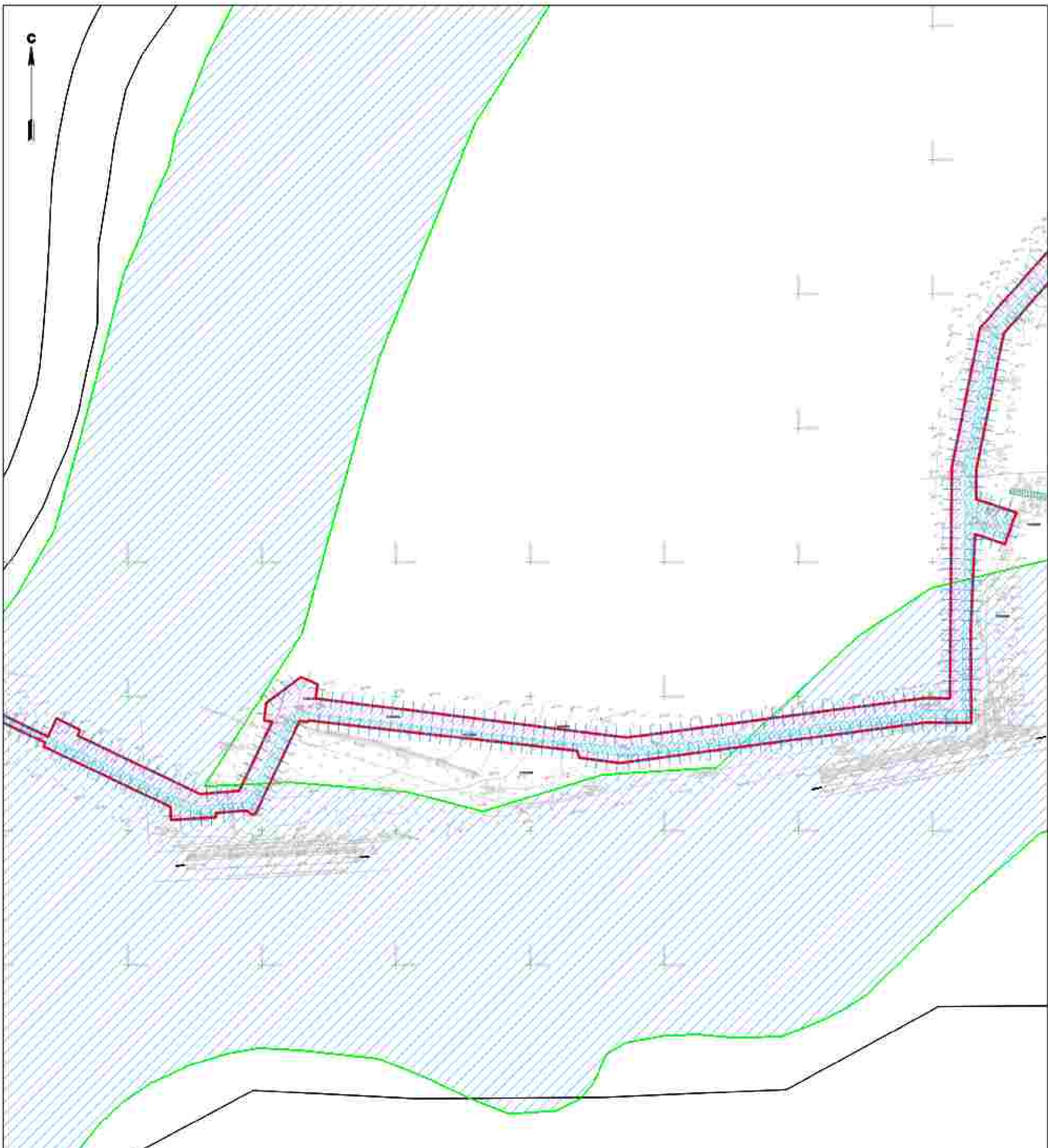
3885.001.018.106-111.04

Плановый проект территории в границах территории, указанной в проекте, с учетом зон территориального назначения, установленных в соответствии с законодательством Российской Федерации

№ п/п	Кол. экз.	Лист	№ п/п	Подпись	Дата
1					
2					
3					
4					
5					
6					
7					
8					
9					
10					
11					
12					
13					
14					
15					
16					
17					
18					
19					
20					
21					
22					
23					
24					
25					
26					
27					
28					
29					
30					
31					
32					
33					
34					
35					
36					
37					
38					
39					
40					
41					
42					

Проект территории в границах территории, указанной в проекте, с учетом зон территориального назначения, установленных в соответствии с законодательством Российской Федерации

Генеральный директор ООО "СЭСТ" В.В.В.В.



Сделано	Проверено	Утверждено	Дата

Условные обозначения

- Граница территории, принадлежащая государству (земельный участок)
- Граница зон территориального назначения
- Граница зон территориального назначения (земельный участок)
- Граница зон территориального назначения (земельный участок)
- Граница зон территориального назначения (земельный участок)
- Граница зон территориального назначения (земельный участок)

- Граница территории, принадлежащая государству (земельный участок)
- Видеонаблюдение
- Зона озеленения территории
- Зона озеленения территории
- Зона озеленения территории
- Зона озеленения территории
- Зона озеленения территории
- Зона озеленения территории

№ п/п	Имя	Фамилия	Инициалы	Подпись	Дата
1	Виталий	Курочкин	А.И.		09.23
2	Прохор	Морозов	Г.А.		09.23
3	Николай	Морозов	Г.А.		09.23

3838-001/ПД-01096-077-04

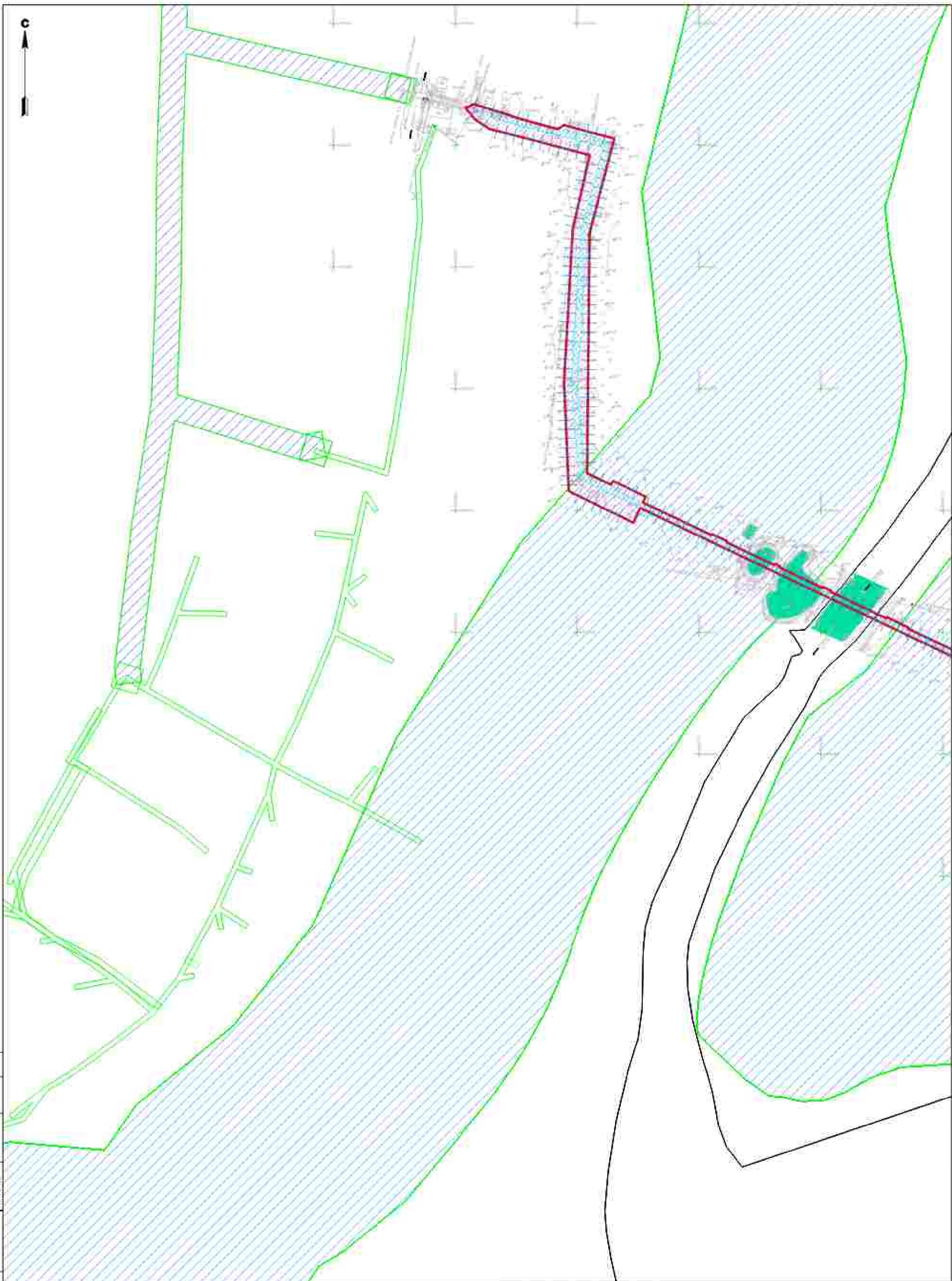
Индивидуальный предприниматель
 В. Садовы - В. Мачны - В. Степанов - В. Руденко
 с присоединением к государственному кадастру недвижимости объектов недвижимости

Проект планировки и
 проекта межевой территории

Степень	Лист	Колонт.
II	47	42

Листы проекта даны с особыми
 условиями использования территории
 № 42000

ООО "ТСМ"
 г. Владимир



Условные обозначения

- | | | | |
|--|---|--|---|
| | Границы территории в отношении которой осуществляются изъятия объектов недвижимости | | Границы территории, от которой осуществляется изъятие |
| | Границы зон планируемого размещения объектов недвижимости | | Границы территории, от которой осуществляется изъятие |
| | Границы зон планируемого размещения объектов недвижимости | | Зоны планируемого размещения объектов недвижимости |
| | Границы зон планируемого размещения объектов недвижимости | | Зоны планируемого размещения объектов недвижимости |
| | Границы зон планируемого размещения объектов недвижимости | | Зоны планируемого размещения объектов недвижимости |
| | Границы зон планируемого размещения объектов недвижимости | | Зоны планируемого размещения объектов недвижимости |
| | Границы зон планируемого размещения объектов недвижимости | | Зоны планируемого размещения объектов недвижимости |
| | Границы зон планируемого размещения объектов недвижимости | | Зоны планируемого размещения объектов недвижимости |

№ п/п	Имя	Подпись	Дата
1	Васильев		08.23
2	Морозов		08.23
3	Морозов		08.23

3838-001/ПД-01296-077.04

Информационно-аналитический отчет о результатах проведения изъятий объектов недвижимости в отношении объектов недвижимости, находящихся в собственности и/или владении субъектов Российской Федерации

Границы территории, от которой осуществляется изъятие

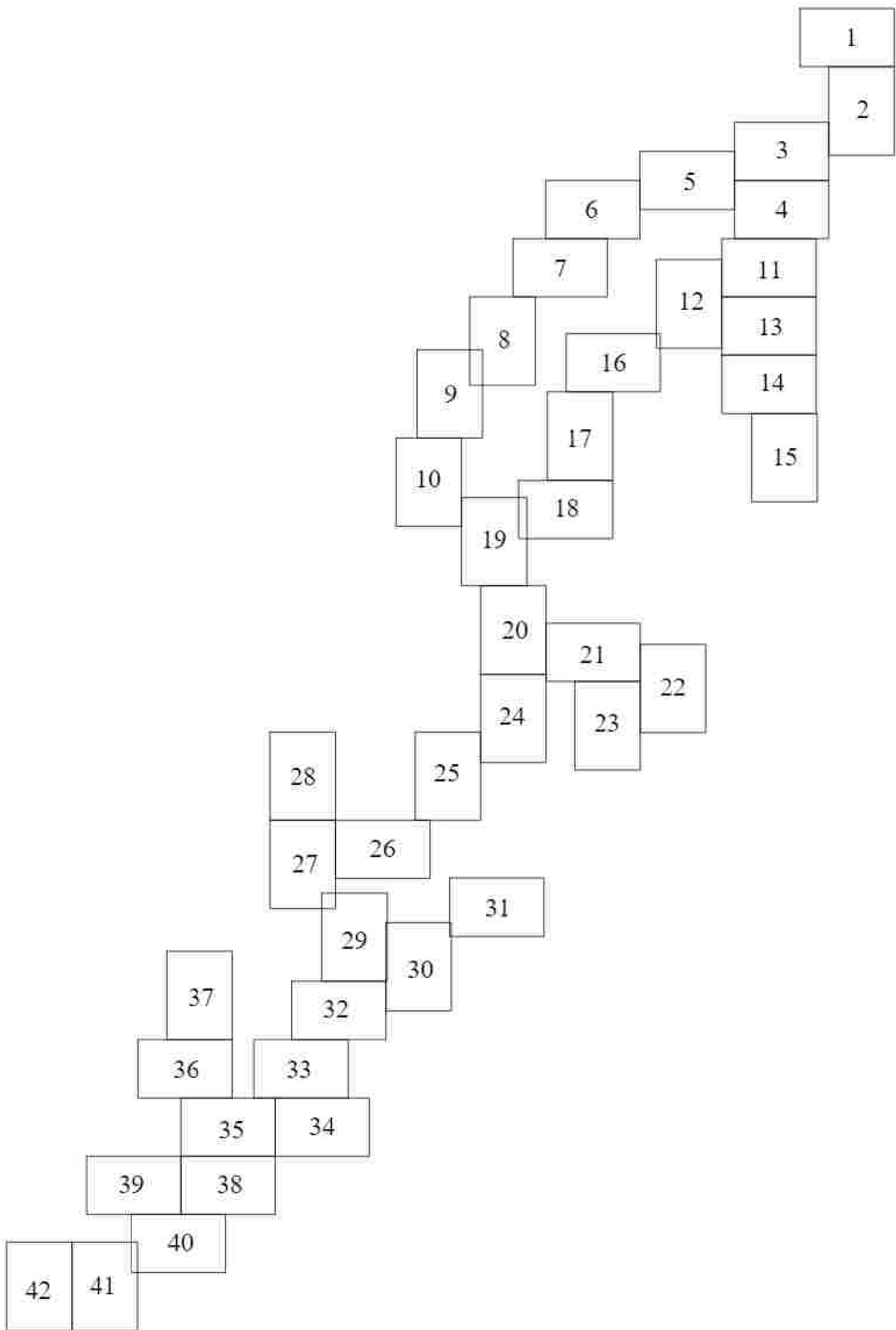
Страница	Лист	Колонт
11	42	42

Специальный отчет о результатах изъятий объектов недвижимости в отношении объектов недвижимости, находящихся в собственности и/или владении субъектов Российской Федерации

И.В. Морозов



Схема расположения листов



Условные обозначения

- Граница территории, в отношении которой осуществляется выдача разрешения на строительство
- Граница или территория, подлежащая изъятию для государственных нужд Российской Федерации
- Место размещения объектов

3698.001.01.01.01.016-1077.04					
Проект планировки и проект межевания территории с изъятием для государственных нужд Российской Федерации территории, расположенной по адресу: Московская область, Истринский район, с/пос. Покровское					
Имя	Ф.И.О.	Должность	Подпись	Дата	Степень
Виталий	Курочкин	д.т.н.		09.23	II
Пробирин	Николай	д.т.н.		09.23	
Николаев	Николай	д.т.н.		09.23	III
Проект планировки и проект межевания территории					
Место размещения объектов № 10000					
ОООТСК "ИСТРА"					




Содержание	
Итого листов	42
Листов в альбоме	42
Листов в каталоге	42
Листов в архиве	42



канал МК-1 →


Условные обозначения

-  Участок территории, где временно ограничено передвижение транспортных средств и пешеходов. Обозначение нанесено на границе участка.
-  ОУ
-  Планируемая застройка.
-  Границы участка.
-  Границы зон размещения объектов.

Имя	Кол. экз.	Лист	Итого	Подпись	Дата
Выполнил	Корнилова И.Г.		00.23		08.23
Проверил	Мурзин Е.А.		00.23		08.23
Исполнитель	Мурзин Е.А.		00.23		08.23

3885 001/17.018.1206-1/117 04.			
Муниципальное государственное бюджетное учреждение "Сбербанк России" (филиал "Сбербанк России" - г. Санкт-Петербург) г. Санкт-Петербург, ул. Коллонтай, д. 10, к. 1, литер А, ОГРН 5027003005.			
Проект планировки и ландшафтной территории		Листов	Листов
		0	42
Схема конструктивных и ландшафтных решений		ООО "СБ" г. Санкт-Петербург	
N 1/2000			

Специальность	
И.о. руководителя	
Подпись	
И.о. исполнителя	
Подпись	



Сделано в:
 2019 г.
 10.08.2019

Условные обозначения

- Оси проезжей части, тротуаров, пешеходных дорожек, велосипедных дорожек, газонов, зеленых насаждений
- Оси проезжей части, тротуаров, пешеходных дорожек, велосипедных дорожек, газонов, зеленых насаждений
- Оси проезжей части, тротуаров, пешеходных дорожек, велосипедных дорожек, газонов, зеленых насаждений
- Проектируемая остановка
- Проектируемая остановка
- Проектируемая остановка
- Проектируемая остановка

№ п/п	Имя	Фамилия	Инициалы	Подпись	Дата
1	Виталий	Курочкин	А.И.		08.23
2	Прохор	Морозов	Г.А.		08.23
3	Николай	Морозов	Г.А.		08.23

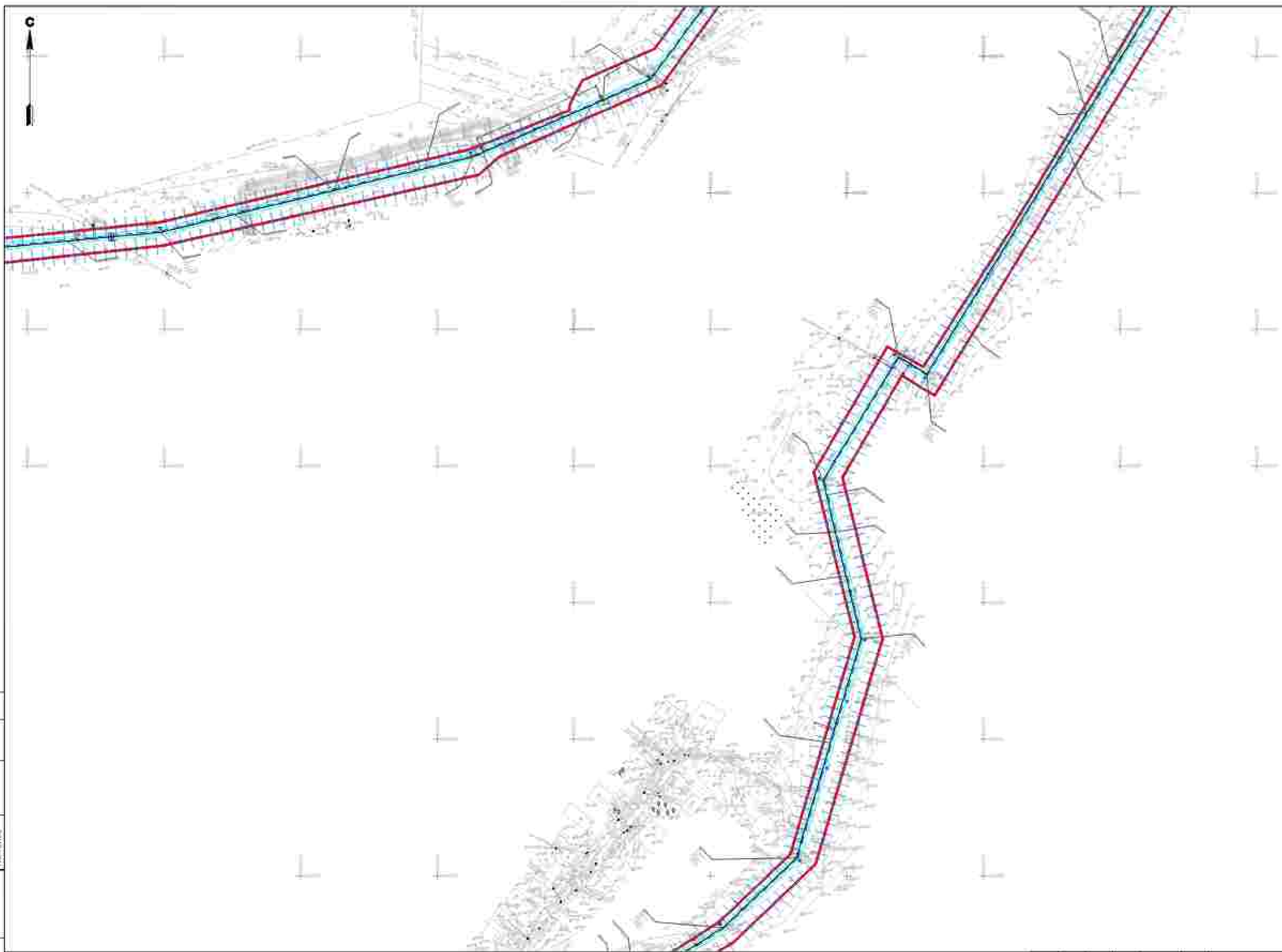
3838-001/ПД/10296-077.04

Проект планировки территории
 в границах территории, расположенной по адресу: **С. Савельево - 3, ул. Мухоморова - 2, С/пос. Савельево - 3, Рощин**
 с прилегающей и расположенной на территории, расположенной по адресу: **С. Савельево - 3, Рощин**
 с/пос. Савельево - 3, Рощин

Страница	Лист	Листов
11	2	42

Служба проектно-конструкторских работ
 № 12009

ООО "СР"
 г. Самара



Спецификация			
Д. Попов			
Л. Федор			
К. Ф. Федор			
Д. А. Федор			
Л. А. Федор			
Л. А. Федор			

Ключевые обозначения

- Линия приема, в которую входят: коллекторы объектов жилого сектора; канал или коллектор дренажной системы объекта.
- Канал
- Коллектор
- Канал или коллектор дренажной системы
- Коллекторный колодец
- Канал
- Коллектор

Изм.	Кол. экз.	Дата	Исполн.	Подпись	Дата
1	1	08.21	Колесников И.А.		08.21
2	1	08.23	Лавренко М.А.		08.23
3	1	08.23	Хромов М.А.		08.23

ЭБББ.001.01.018.100-0117.04.

Проект организации системы сбора и транспортировки осадочных сточных вод в дренажную систему объектов жилищно-коммунального назначения

Проект организации системы сбора и транспортировки осадочных сточных вод в дренажную систему объектов жилищно-коммунального назначения	Лист №	из	42
Схема планировки территории и благоустройства территории	ООО "СН" "Венеция"		

М 1:200



канал МК-1

Условные обозначения

-  Земельный участок, границы участка, граница территории объекта застройки
-  Проектная граница земельного участка
-  Граница территории объекта застройки
-  Объект застройки
-  Граница территории объекта застройки
-  Канал

№ п/п	Кол. экз.	Лист	Итого	Подпись	Дата
1					08.21
2					08.23
3					08.23

3885 001/01/018-106-1117 04

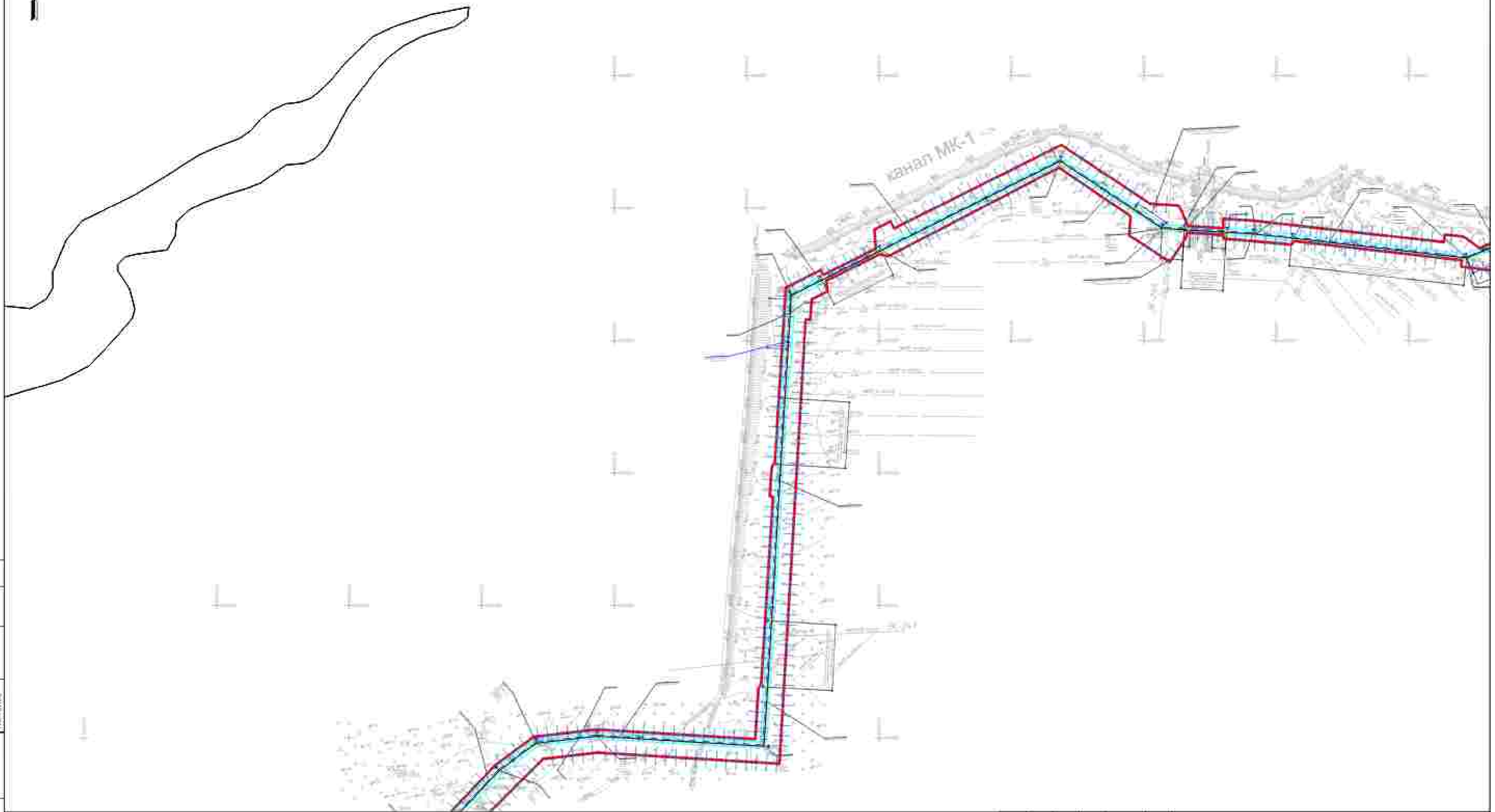
Инженерно-конструкторский институт
г. Саратова - филиалы: г. Ижевск - филиалы: г. Пенза - филиалы: г. Рязань
г. Саратовской области: г. Саратовская область: г. Саратовская область: г. Саратовская область

Проект планировки и ландшафтной территории	Листов	Лист	Листов
0	3	42	

Схема планировки и
ландшафтной территории
М 1:2000

ООО "ИОГ"
г. Ижевск

Спецификация
 Исполнители:
 Проектировщик: [Имя]
 Проверил: [Имя]
 Инженер: [Имя]
 Главный инженер: [Имя]

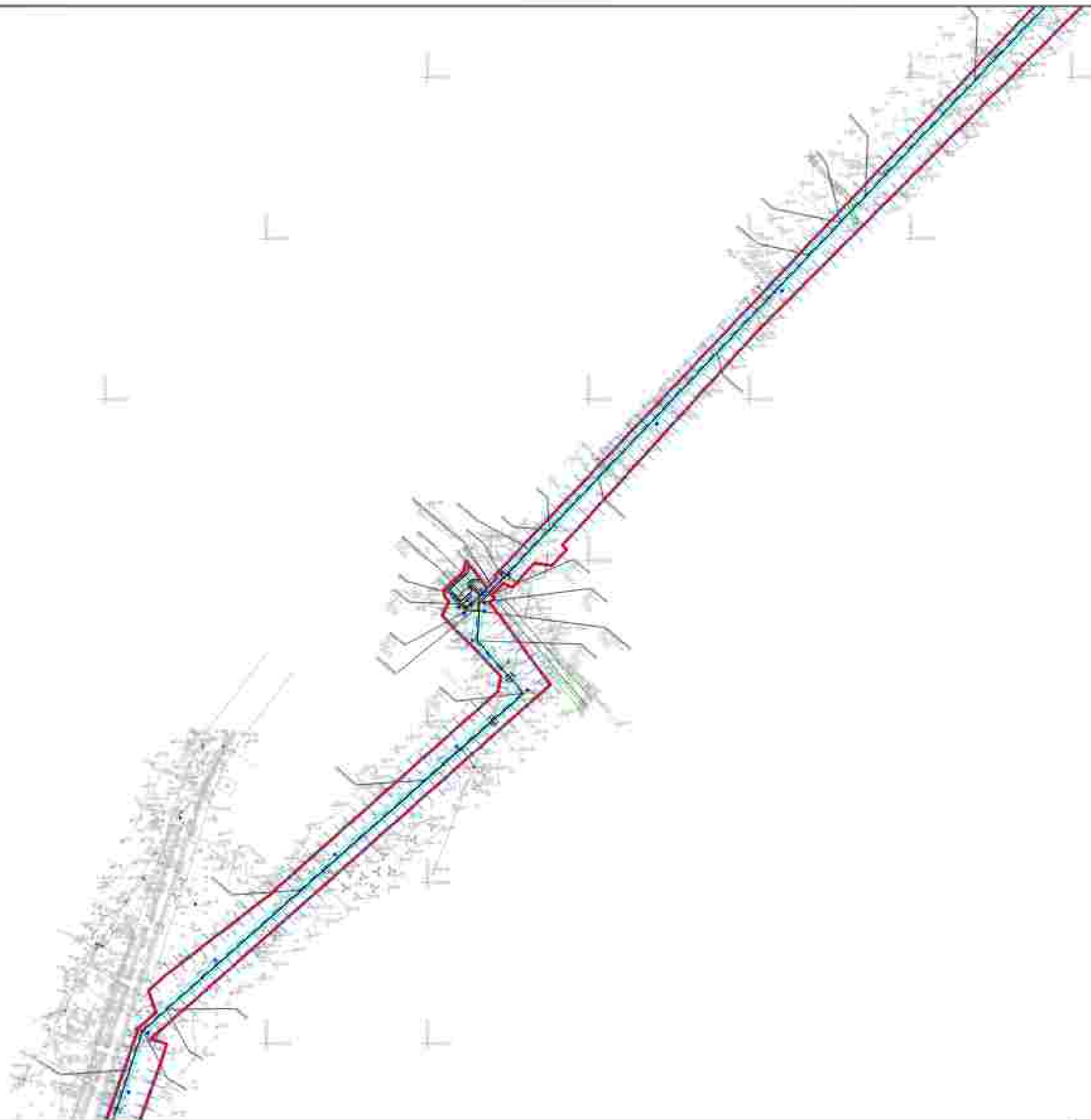


Спецификация			
Исполн.	Л.И.И.	Л.И.И.	Л.И.И.
Провер.	Л.И.И.	Л.И.И.	Л.И.И.
Утверд.	Л.И.И.	Л.И.И.	Л.И.И.

- Условные обозначения**
- Канал МК-1
 - Граница участка
 - Граница участка
 - Объект
 - Канал
 - Канал

№ п/п	Кол. экз.	Лист	Итого	Подпись	Дата
1	1	1	1	Л.И.И.	08.21
2	1	1	1	Л.И.И.	08.22
3	1	1	1	Л.И.И.	08.23

5885 001/0/0/0 100-111/04 Администрация сельского поселения «Село» в составе: А.И.И. - И.И.И. - И.И.И. - И.И.И. в соответствии с законодательством Российской Федерации					
Проект планировки и плана межевания территории			Листы 0	Лист 4	Листов 42
Служба кадастрового учета и регистрации недвижимости № 50/009			ООО «ИП» в Волгоде		



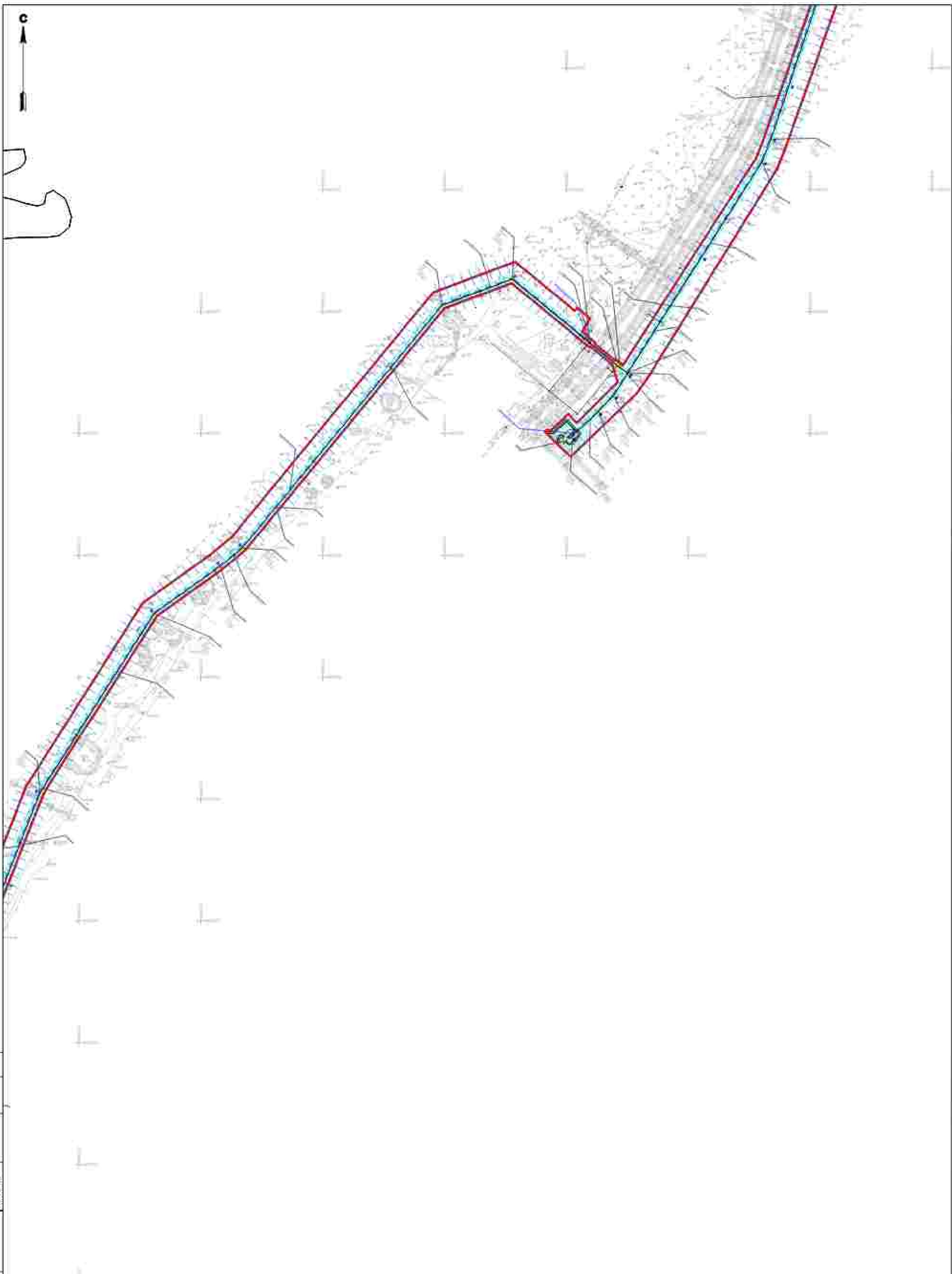
Условные обозначения

- Линия тротуара в сторону центра участка (обозначение стороны участка)
- Граница земельного участка (красная линия)
- Граница земельного участка (зеленая линия)
- Граница земельного участка (красная линия)
- Граница земельного участка (голубая линия)

№ п/п	Кол. экз.	Лист	Итого	Подпись	Дата
1	1	1	1	<i>[Signature]</i>	08.21
2	1	1	1	<i>[Signature]</i>	08.23
3	1	1	1	<i>[Signature]</i>	08.23

5885 001/17.018/2016-0117 04 Администрация сельского поселения Сосновое в составе: - С. Иванов - С. Давыдов - С. Романов - С. Романов и земельных участков, находящихся в собственности администрации сельского поселения			
Проект планировки и плана межевания территории			Листов 7
Схема межевания и планировки территории № 1/2016			Листов 7 42

Специалист	
Исполн.	
Провер.	
Исполн.	
Провер.	
Исполн.	
Провер.	



Составитель	Исполнитель	Проверен	Дата
Иванов И.И.	Петров П.П.	Сидоров С.С.	15.05.2024

- Символьные обозначения:**
- Зона застройки, в границах которой осуществляются строительные работы.
 - Проектная граница территории застройки.
 - Граница территории застройки.
 - Земельный участок.
 - Дорожная линия.
 - Территория для размещения объектов.

№ п/п	Имя	Фамилия	Подпись	Дата
1	Иванов	Иванов И.И.		08.23
2	Петров	Петров П.П.		08.23
3	Сидоров	Сидоров С.С.		08.23

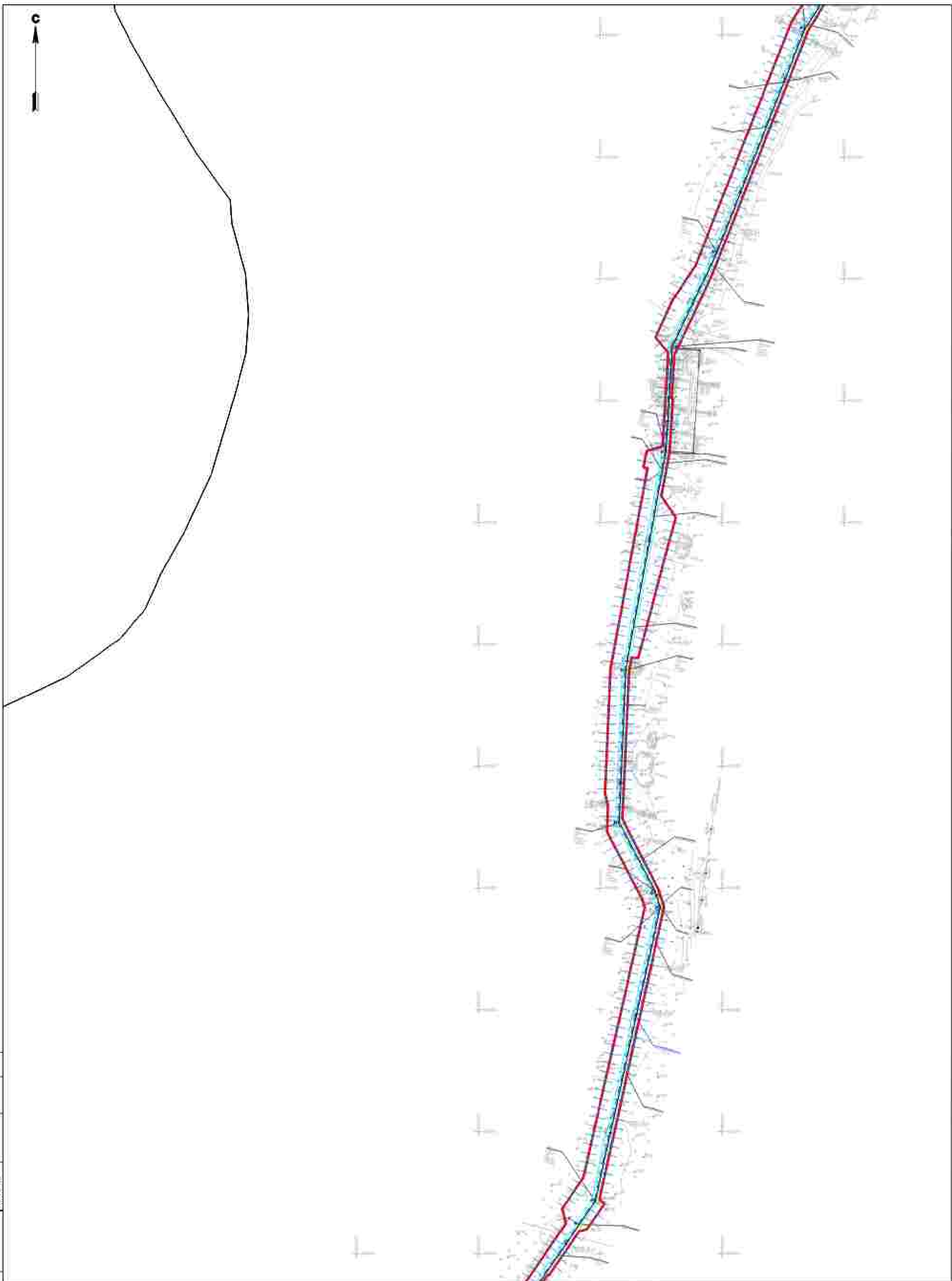
3838-001/ПД/1/2024-077.04

Инженерно-технический проект территории
в границах территории застройки территории
в границах территории застройки территории

Проект планировки и
проект межевой территории




Лист	№	Кол-во
11	3	42

ООО "СК" г.Иркутск



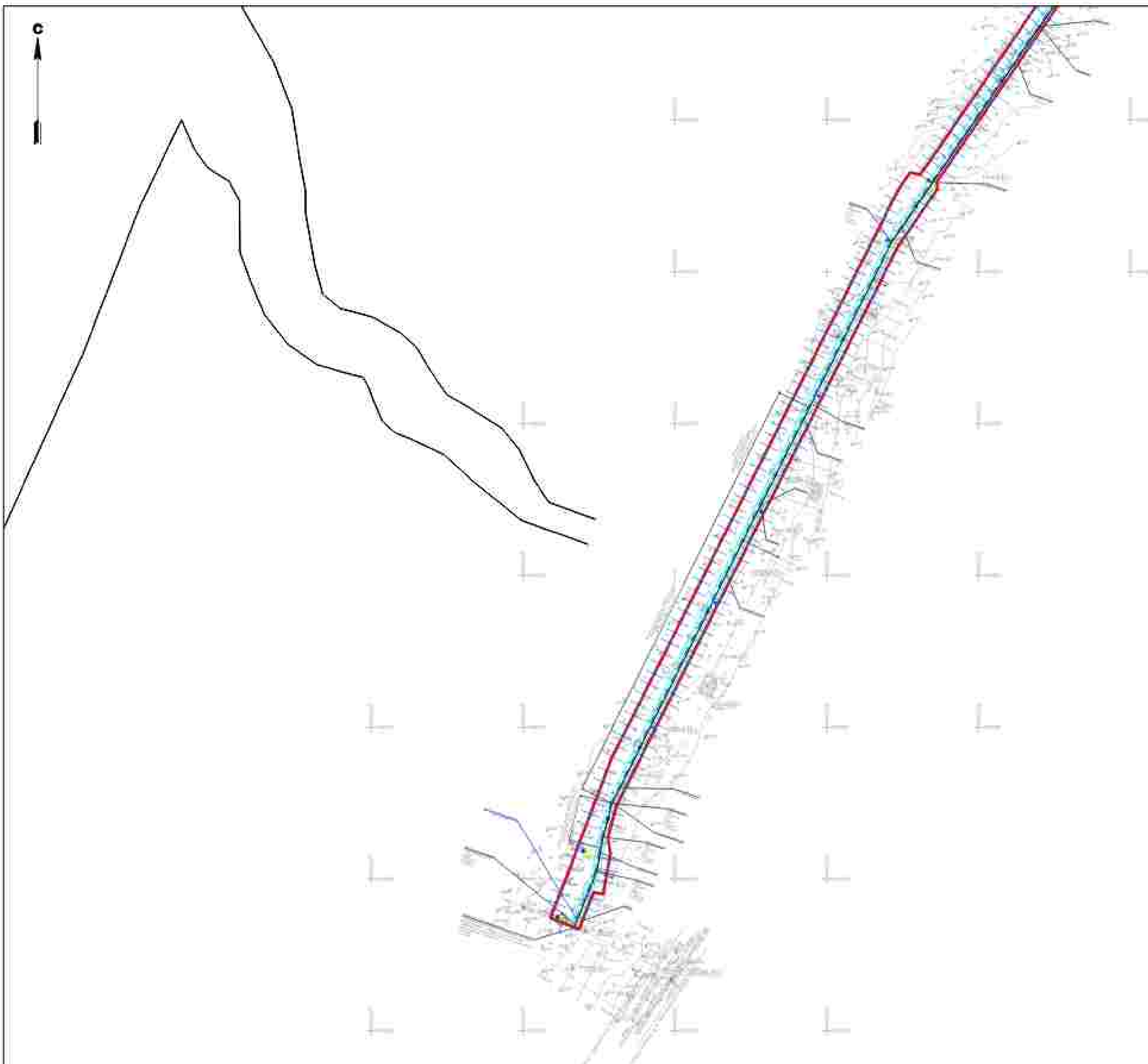
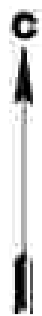
Условные обозначения

-  Зона покрытия, границы проезжей части, границы тротуаров, границы пешеходных зон, границы велодорожки
-  ОГТ
-  Пешеходный переход
-  ПЗ
-  Зона озеленения

№ п/п	Имя	Фамилия	Инициалы	Подпись	Дата
1	Витоман	Климент	А.И.		09.23
2	Профурс	Николай	Г.А.		09.23
3	Николаев	Николай	Г.А.		09.23

3838-001/П.Д./1-1296-177.04		
Инженерно-архитектурный проект территории в границах: с/п. № 1296-177.04 - с/п. № 1296-177.04 - с/п. № 1296-177.04 с/п. № 1296-177.04 - с/п. № 1296-177.04 - с/п. № 1296-177.04		
Стандарт	Лист	Колонт
11	3	42
Экспертное заключение и подписанные решения № 1296-177.04		
ОООТСК «Витоман»		

Имя	Фамилия	Инициалы	Подпись	Дата



Исполнитель:	Исполнитель:	Исполнитель:	Исполнитель:
Проверенный:	Проверенный:	Проверенный:	Проверенный:
Директор:	Директор:	Директор:	Директор:

- Словесные обозначения**
- Граница территории, в отношении которой осуществляются процедуры землеустройства
 - Границы с землями, находящимися в собственности иных лиц
 - ОУ
 - Земельный участок
 - ОУ
 - Земельный участок
 - Земельный участок, находящийся в собственности

№ п/п	Имя	Фамилия	Инициалы	Подпись	Дата
1	Витоман	Курочкин	А.И.		09.23
2	Профурс	Морозов	Г.А.		09.23
3	Николаев	Морозов	Г.А.		09.23

3838-001/П.Д./1-0296-077.04

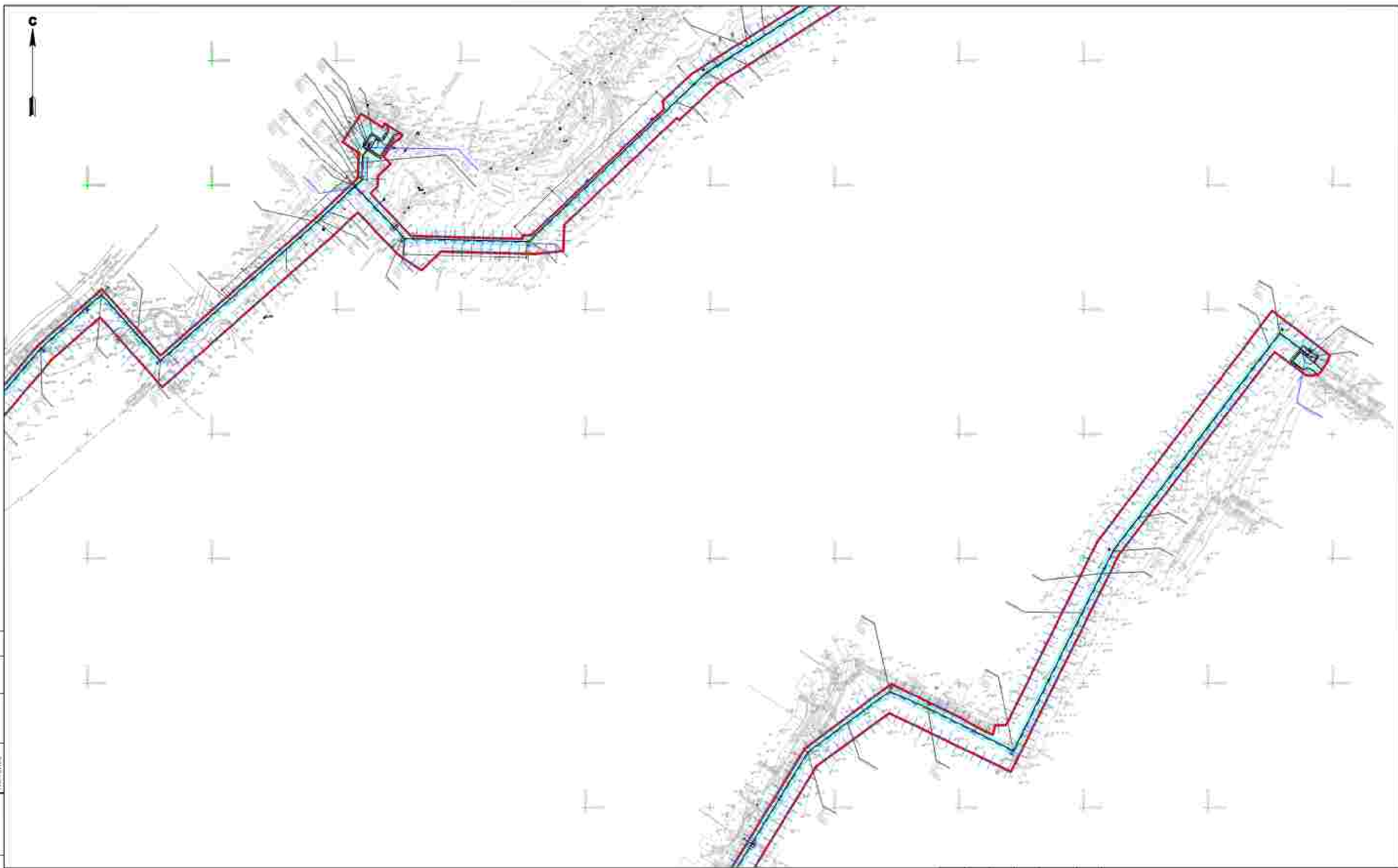
Инвентаризация земельной территории
в границах: 1) Инициалы - 2) Страна Россия - 3) Регион
с кадастровым и эксплуатационными данными. Бюджетное учреждение
образования

Страниц	Лист	Листов
11	12	42

Проект планировки и
проект межевой территории

Схема конструктивных и
планировочной решений
И. 1/2004

ОООТСК
Инициалы

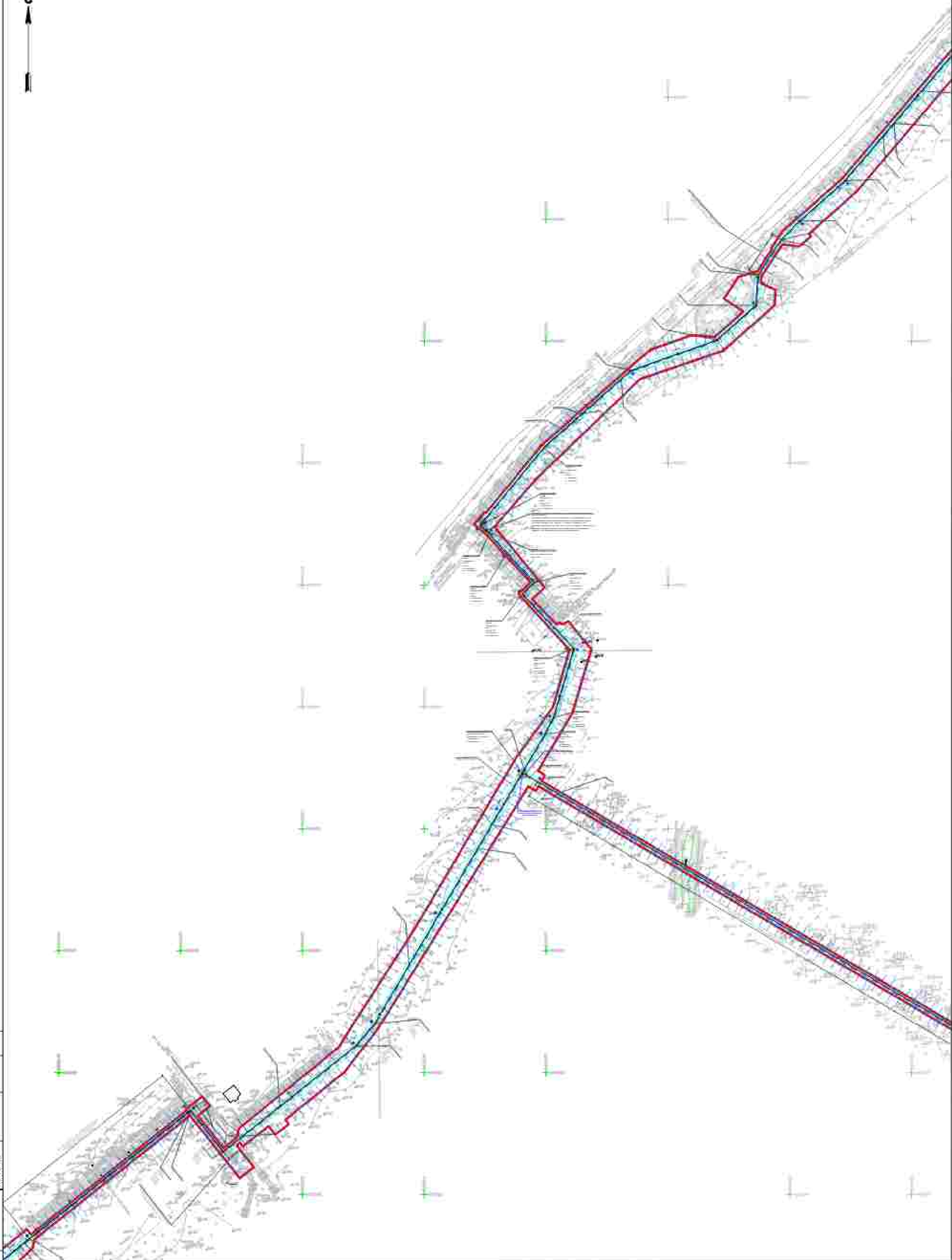


Спецификация				
№ докум.				
Листов				
№ листа				
Итого листов				

- Условные обозначения**
- Плотный грунт, в пределах которого производится разработка траншеи по ходу оси проектируемой канализационной линии
 - ДП - проектируемая канализационная линия
 - Проектный колодец
 - 10 канн.
 - Гидроизоляция
 - Канализационная канализация

№ п/п	Кол. экз.	Лист	Итого	Подпись	Дата
1					08.21
2					08.23
3					08.23

3885 001/01/018-106-1117 04			
Проект канализационной системы в районе - 5 (Иркутск - 5, Дзержинск - 5, Рязань - 5, Рязань - 5, Рязань - 5) с заливочной и засорозащитными сетками Санузла и канализационной канализационной системы			
Проект канализационной системы в районе канализационной территории	Листов	Лист	Листов
	7	11	42
Система канализационная с канализационной системой № 10000	ООО "ИП" в Иркутске		

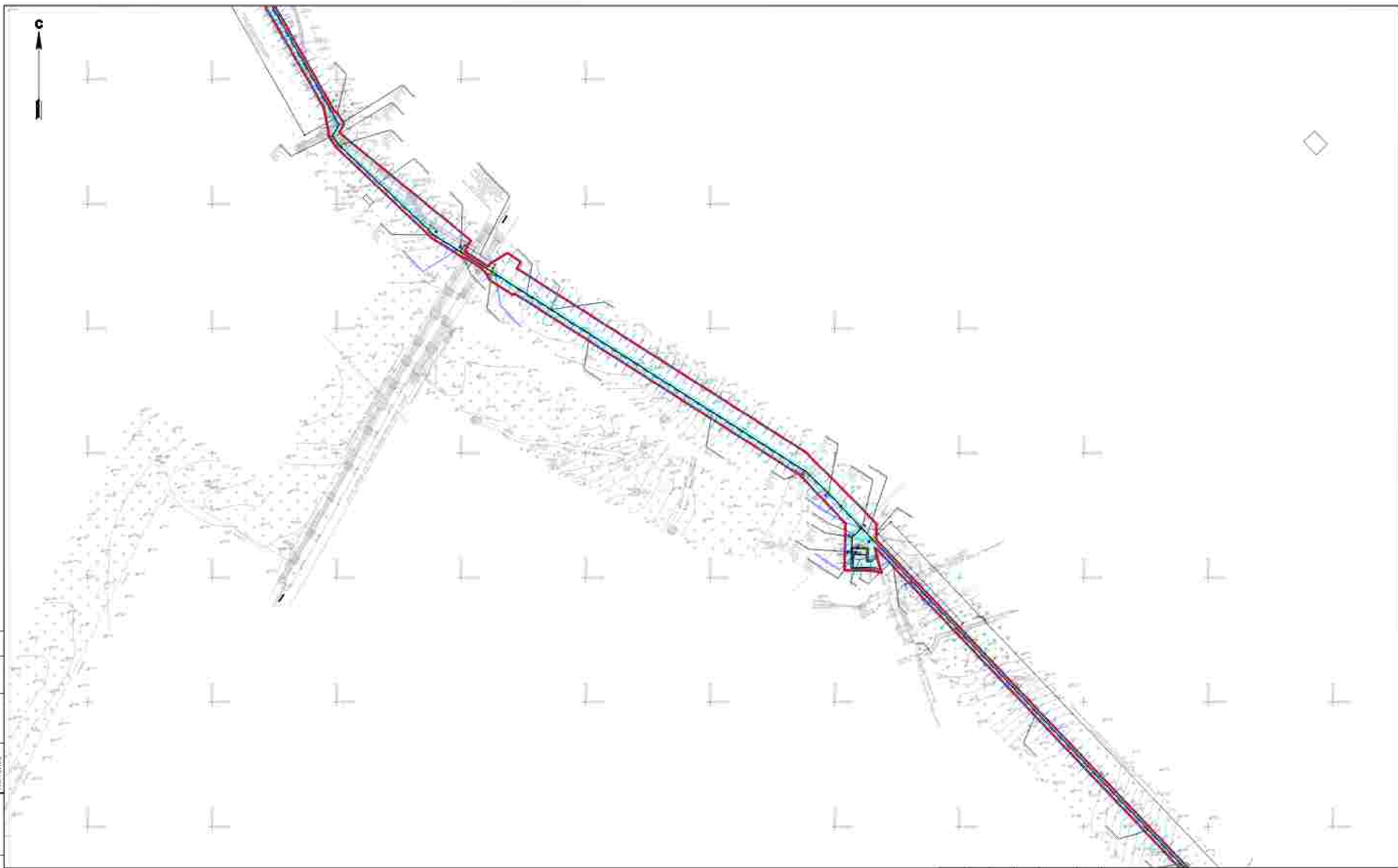


Условные обозначения

- Дорога в проекте, с указанием ширины проезжей части, ширины тротуара, ширины обочины
- Дорога уже существующая, ширина проезжей части
- Дорога в проекте, ширина проезжей части и обочины
- Проектируемая остановка
- 100 метров
- Дорога в проекте
- Ширина проезжей части

3838-001/П.1/1/1296-1/177.04					
Инженерно-техническое задание на проектирование в соответствии с проектом планировки территории в границах и за ее пределами, с учетом зонированности и градостроительными регламентами, с учетом зонирования территории					
Имя	Фамилия	Имя	Фамилия	Подпись	Дата
Виталий	Курочкин	А.И.			08.23
Проектировщик	Михайлов	Г.А.			08.23
Инженер	Михайлов	Г.А.			08.23
Проект планировки и проект межевой территории				Страница	Лист
				11	12
Схема архитектурных и планировочных решений № 1/2000				ОООТСК «Виталий»	

Сделано в...
 2023 г.
 12.08.23
 12.08.23
 12.08.23



Спецификация			
Исполн.	И.И.И.	И.И.И.	И.И.И.
Провер.	И.И.И.	И.И.И.	И.И.И.
Утверд.	И.И.И.	И.И.И.	И.И.И.

Символьное обозначение

- Проект тротуара, в том числе отделочные работы
- Проект зоны обслуживания объектов недвижимости
- Проект зоны обслуживания объектов недвижимости
- Проект зоны обслуживания объектов недвижимости
- Проект зоны обслуживания объектов недвижимости
- Проект зоны обслуживания объектов недвижимости
- Проект зоны обслуживания объектов недвижимости
- Проект зоны обслуживания объектов недвижимости
- Проект зоны обслуживания объектов недвижимости

Имя	Кол. экз.	Лист	Итого	Подпись	Дата
Иванов И.И.	1	1	1	<i>[Signature]</i>	08.23
Петров П.П.	1	1	1	<i>[Signature]</i>	08.23
Сидоров С.С.	1	1	1	<i>[Signature]</i>	08.23

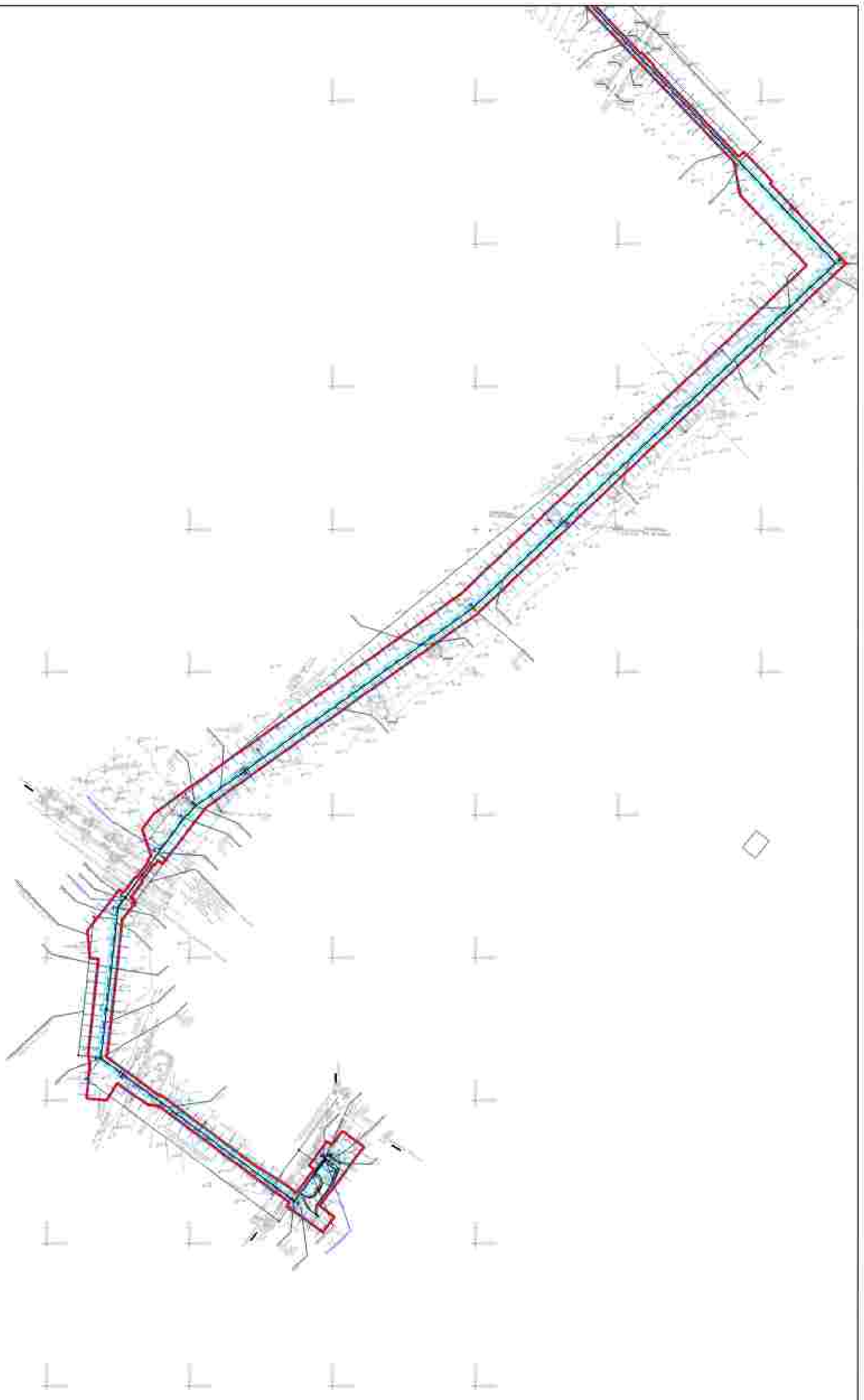
ЭБББ.001.01.018.100-1117.04.

Исполнитель: ООО "И.И.И." (И.И.И. - И.И.И. - И.И.И. - И.И.И.)
 Заказчик: ООО "И.И.И." (И.И.И. - И.И.И. - И.И.И. - И.И.И.)

Проект планировки и
ландшафтной архитектуры территории

Листов	Лист	Листов
0	1	42

И.И.И.
И.И.И.



Содержание:	
Итого:	
Листов:	
Лист №:	

Условные обозначения

- Территория, занятая объектами недвижимости, подлежащими сносу
- Границы территории, подлежащей изъятию
- Границы территории, подлежащей изъятию
- Земельный участок
- Границы территории, подлежащей изъятию
- Границы территории, подлежащей изъятию
- Территория, занятая объектами недвижимости

№ п/п	Имя	Фамилия	Подпись	Дата
1	Витковский	Климентий А.И.		08.23
2	Профуров	Николай Г.А.		08.23
3	Николаев	Николай Г.А.		08.23

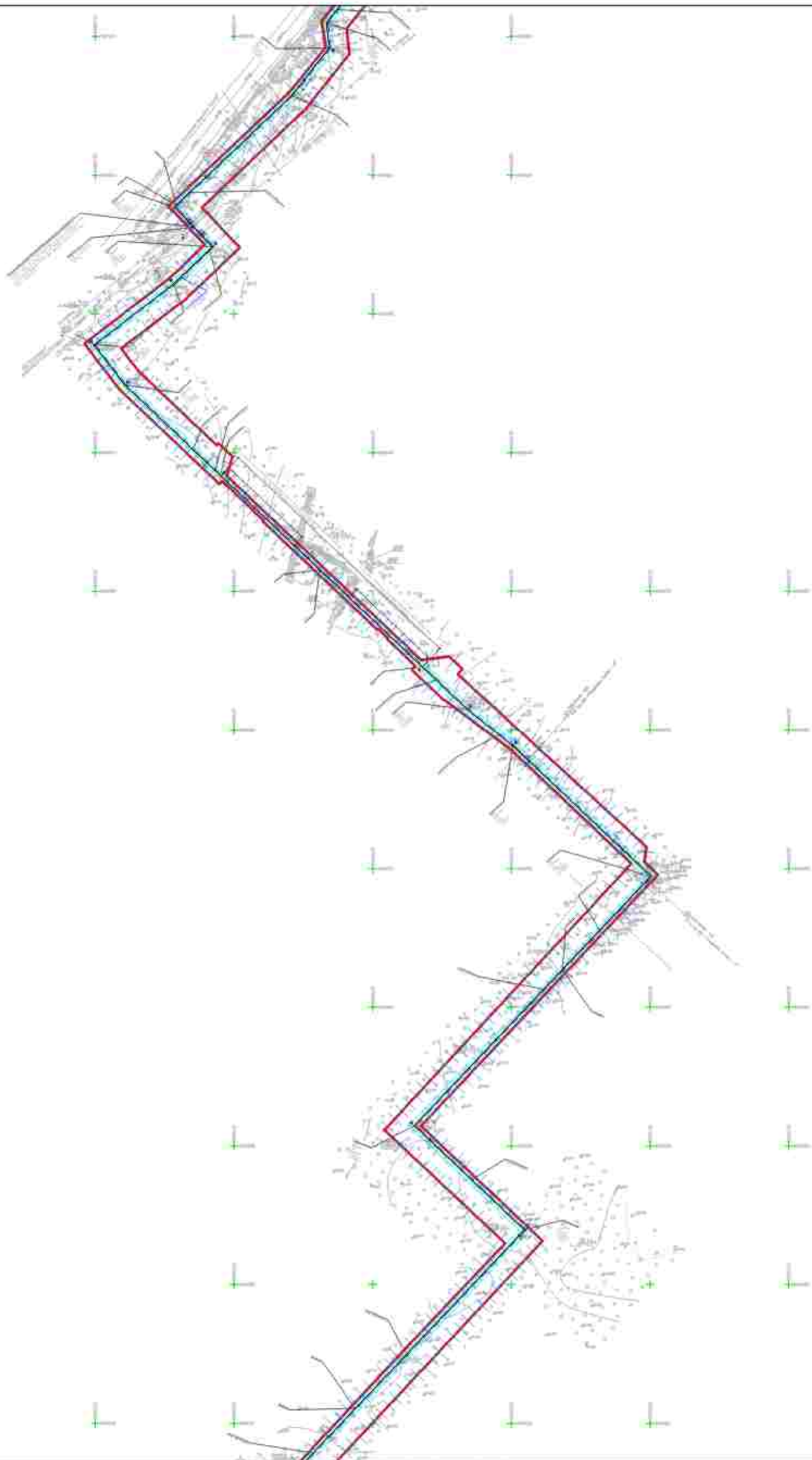
3838-001/01-01096-077.04

Информационно-аналитический отчет о результатах проведения процедуры изъятия земельных участков, находящихся в собственности и государственной собственности, для государственных нужд Республики Крым

Этап	Лист	Колонт
II	16	42

Листы конструктивных и архитектурных решений
№ 12/04

ОООТСК
«КрымСпецСтрой»



Условные обозначения

- Земельный участок, в границах которого находится объект недвижимости
- Границы земельного участка
- Границы участка
- Границы участка с оврагом
- Земельный участок
- Земельный участок
- Земельный участок

3838-001/11-1/1096-1/177-04

Информационно-аналитический отчет о результатах проведения кадастрового дела № 3838-001/11-1/1096-1/177-04
с кадастровым и информационным кадастровым делами, сведениями о кадастровом объекте и кадастровом объекте

Проект планировки и
проект межевого плана

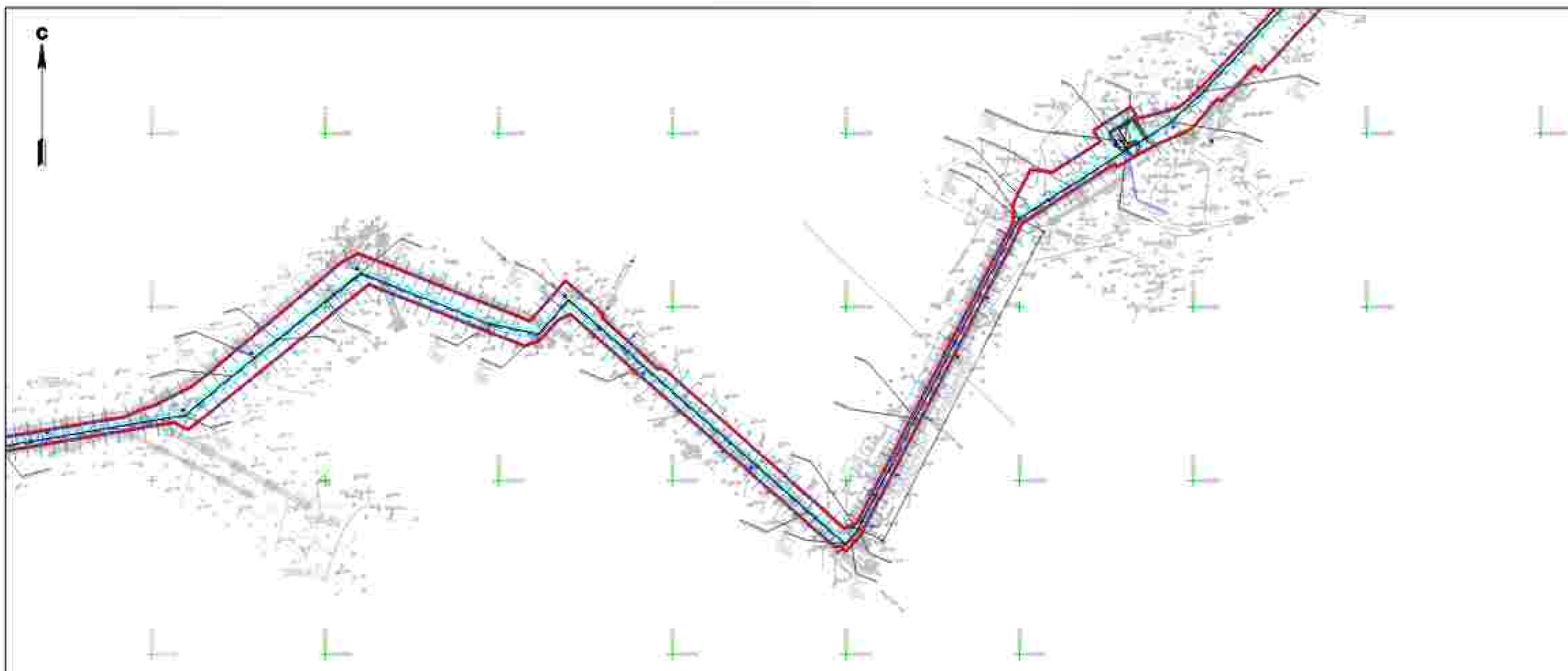
Страниц	Лист	Листов
11	19	42

Схема расположения и
информационные сведения
№ 12104

ОООТСК
«Вектор»

№ п/п	Имя	Фамилия	Подпись	Дата
1	Владимир	Королев А.А.		09.23
2	Продюсер	Николай Е.А.		09.23
3	Начальник	Николай Е.А.		09.23

Инициалы	Фамилия	Имя	Подпись	Дата



Спецификация
 № п/п
 Наименование
 Кол-во
 Единица измерения

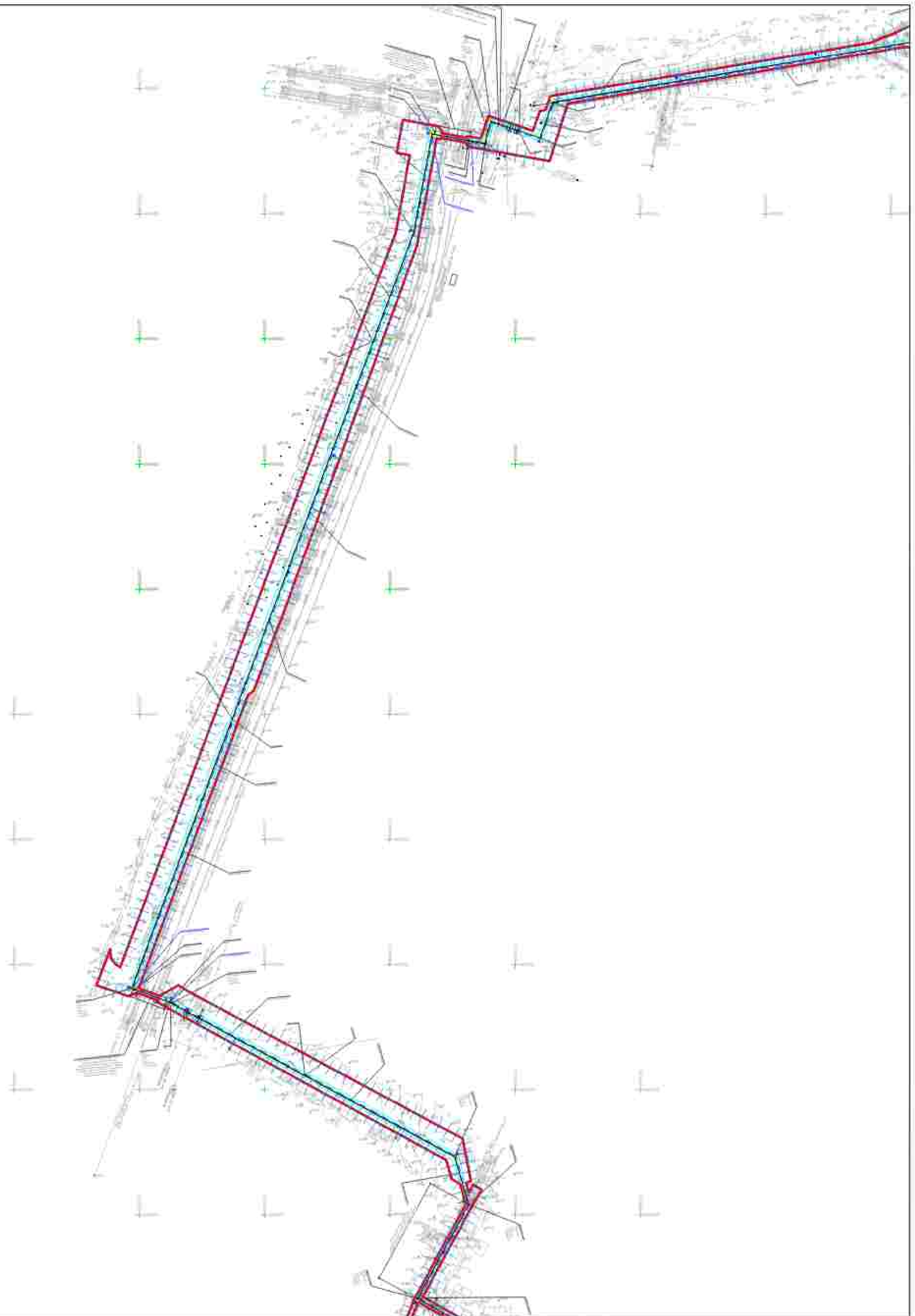

№ п/п
 Наименование
 Кол-во
 Единица измерения

Условные обозначения

- Зона застройки, в границах которой осуществляется строительство территории, подлежащая изъятию земель населенных пунктов
- ОУ (границы участка застройки)
- Земельный участок
- Границы участка застройки
- Границы участка застройки

№ п/п	Кол-во	Единица измерения	№ п/п	Подпись	Дата
1			1		08.21
2			2		08.23
3			3		08.23

5885 001/17.018.126-11/17 04 Проект планировки территории в границах: 1. Зона застройки - 2. Зона размещения объектов складского назначения в границах территории, подлежащей изъятию земель населенных пунктов			
Проект планировки в границах земельного участка	Лист 7	Лист 12	Листов 42
Схема конструктивных и планировочных решений № 12/00			
ООО "ИП" в Волгоде			



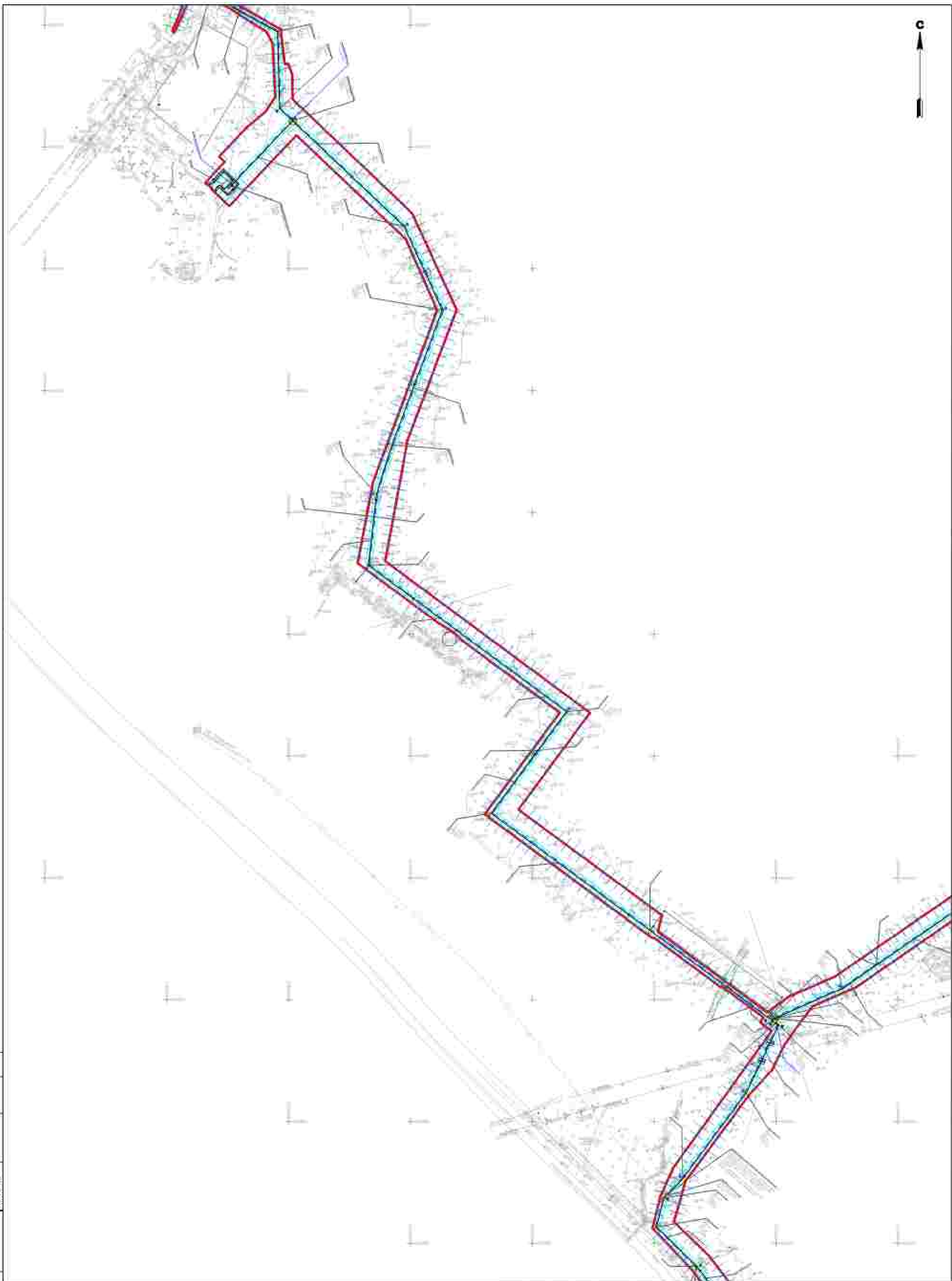

Содержание	
Итого	
Листов	
Лист	

Символьное обозначение

	Границы территории, в которой осуществляются работы по устройству тротуара
	Границы территории, в которой осуществляются работы по устройству тротуара
	Средняя линия тротуара
	Средняя линия тротуара
	Границы территории, в которой осуществляются работы по устройству тротуара
	Границы территории, в которой осуществляются работы по устройству тротуара

№ п/п	№ документа	Имя	Должность	Дата
1	КДП-1	Иванов И.И.	Инженер	08.23
2	КДП-2	Петров П.П.	Инженер	08.23
3	КДП-3	Сидоров С.С.	Инженер	08.23

3838-001/П.1/1-1096-177.04		
Инженерно-технический проект тротуара		
в районе: 1. 1-й микрорайон - 2. Северный микрорайон - 3. Южный микрорайон и расположенный на территории: 4. Северный микрорайон - 5. Южный микрорайон		
Стр.	Лист	Конт.
11	10	42
ООО "СН" "Сибирь"		




Содержание	
Итого	
Листов	
Лист №	

Условные обозначения

	Земельный участок, в отношении которого установлен кадастровый номер участка
	Границы земельного участка
	Границы земельного участка, установленные в соответствии с документами
	Земельный участок, в отношении которого установлен кадастровый номер участка
	Земельный участок, в отношении которого установлен кадастровый номер участка

№ п/п	№ документа	Дата	Подпись	Должность
1	И.И.И.	08.23		Инженер
2	И.И.И.	08.23		Инженер
3	И.И.И.	08.23		Инженер

3838-001/ПД-1/2024-077-04		
Инженерный проект землеустройства и кадастровый план территории с кадастровым и кадастрово-техническим планами, кадастровым планом территории и кадастровым планом территории		
Проект землеустройства и кадастровый план территории Границы земельного участка		
Состав	Лист	Листов
II	20	42
Генеральный директор и исполнительный директор И.И.И.		
ОООТСК		



Содержание:	
Итого листов:	1
Листов:	1
Итого:	1

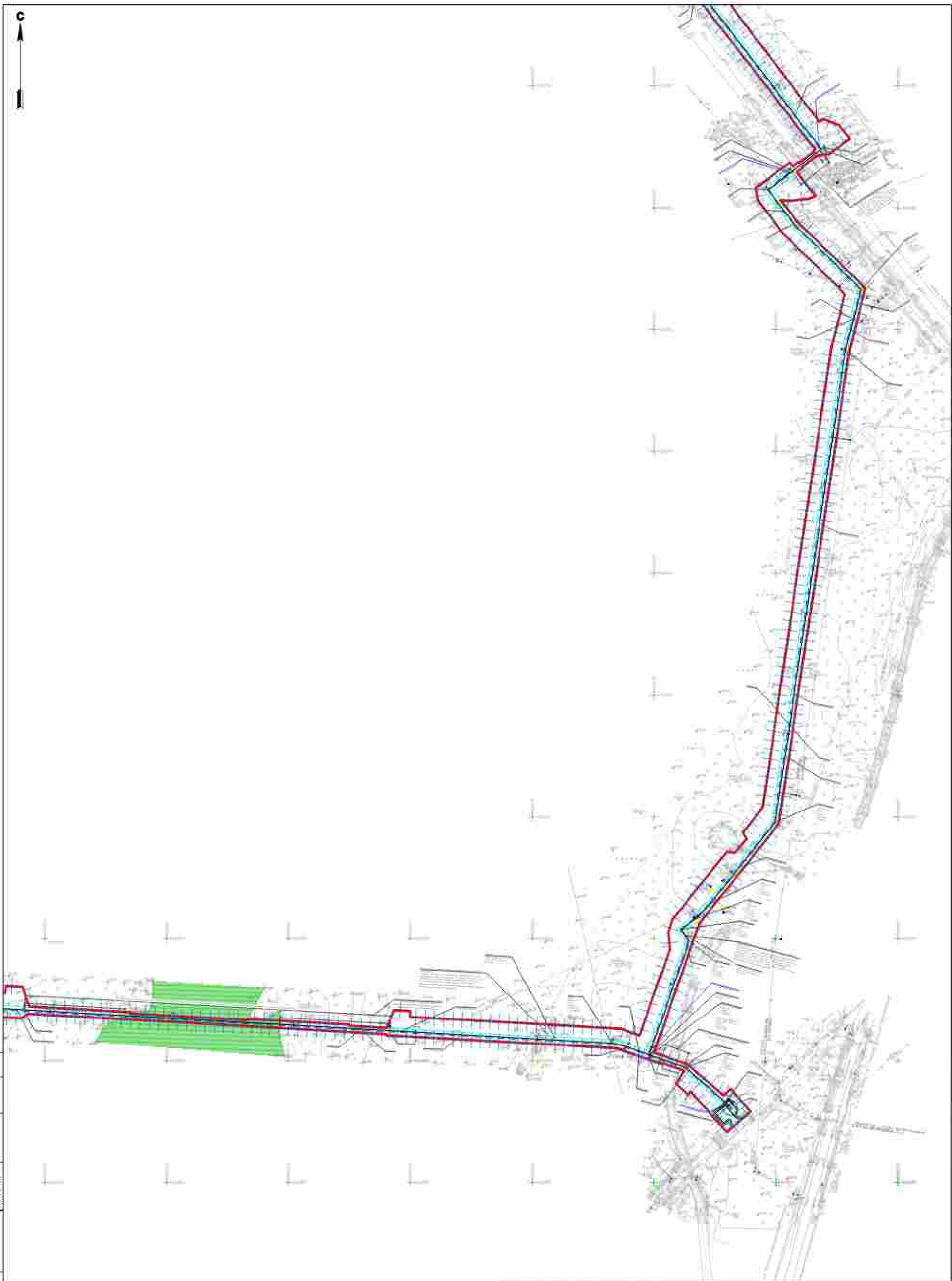
Сводные обозначения

	Участок застройки, в границах которой осуществляются строительные работы (в границах территории, подлежащей изъятию для государственных нужд Республики Беларусь)
	Границы территории, подлежащей изъятию для государственных нужд Республики Беларусь
	Границы территории, подлежащей изъятию для государственных нужд Республики Беларусь
	Земельный участок
	Границы территории, подлежащей изъятию для государственных нужд Республики Беларусь
	Границы территории, подлежащей изъятию для государственных нужд Республики Беларусь

№ п/п	№ документа	Имя	Подпись	Дата
1	КСД/У-1/1/1296-1/177.04	Кузнецов А.И.		09.23
2	Проектная документация	Морозов Е.А.		09.23
3	Исполнительная документация	Морозов Е.А.		09.23

3638-001/11/1 1296-1/177.04 Инженерно-технический проект территории в границах изъятия для государственных нужд Республики Беларусь в соответствии с законодательством Республики Беларусь			
Проект застройки и проект инженерной инфраструктуры	Страницы 11	Листы 23	Рисунки 42
Сайт исполнительных и организационных работ № 42002			ООО "СГА" Минск

С



Содержание
 № п/п
 № листа
 Кол-во листов
 Итого листов

- Условные обозначения**
- Зона с повышенной ответственностью за соблюдение порядка содержания территории
 - Границы зон повышенной ответственности за соблюдение порядка содержания территории
 - Зона с повышенной ответственностью за соблюдение порядка содержания территории
 - Земельный участок
 - Стена
 - Окна
 - Участок под застройку

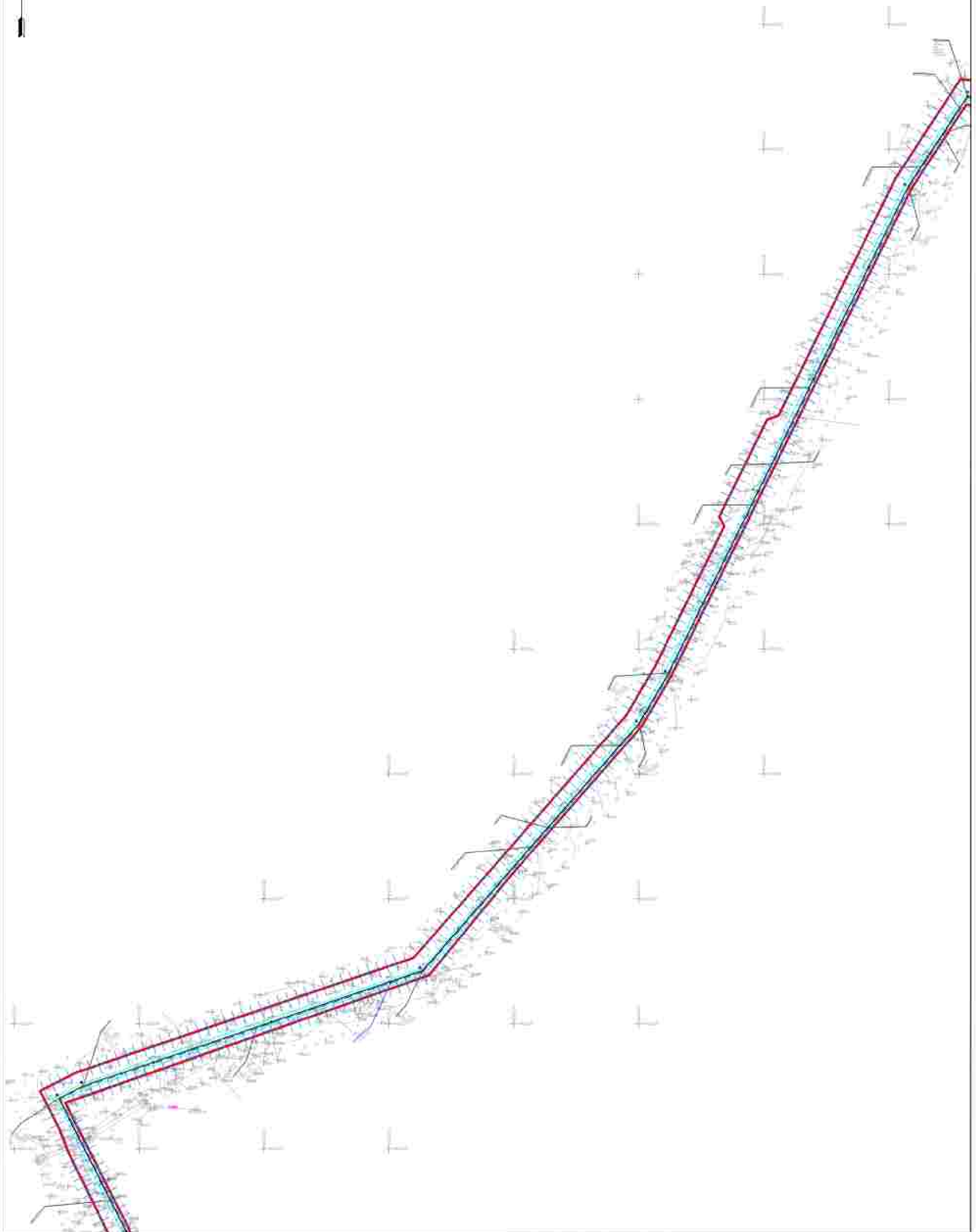
№ п/п	Имя	Фамилия	Инициалы	Подпись	Дата
1	Витоман	Климент	А.И.		09.23
2	Профурс	Марина	Г.А.		09.23
3	Николаев	Марина	Г.А.		09.23

3638-001/01-01296-077.04

Инженерно-архитектурный проект территории
 в границах: с/у. № 1/01/01296-077.04
 с площадью 1,44 кв. м, расположенной на территории земельного участка № 1/01/01296-077.04

Страниц	Лист	Листов
11	24	42

ОООТСК
 «Вектор»



Условные обозначения:

- Территория, в границах которой осуществляются работы по устройству тротуаров и дорожных сооружений
- Границы территории, на которой осуществляются работы по устройству тротуаров и дорожных сооружений
- Границы территории, на которой осуществляются работы по устройству тротуаров и дорожных сооружений
- Условное обозначение
- Условное обозначение
- Условное обозначение
- Условное обозначение

№ п/п	№ документа	Исполнитель	Дата	Содержание
1	08.23	Мухомов Е.А.	08.23	Проект
2	08.23	Мухомов Е.А.	08.23	Корректировка

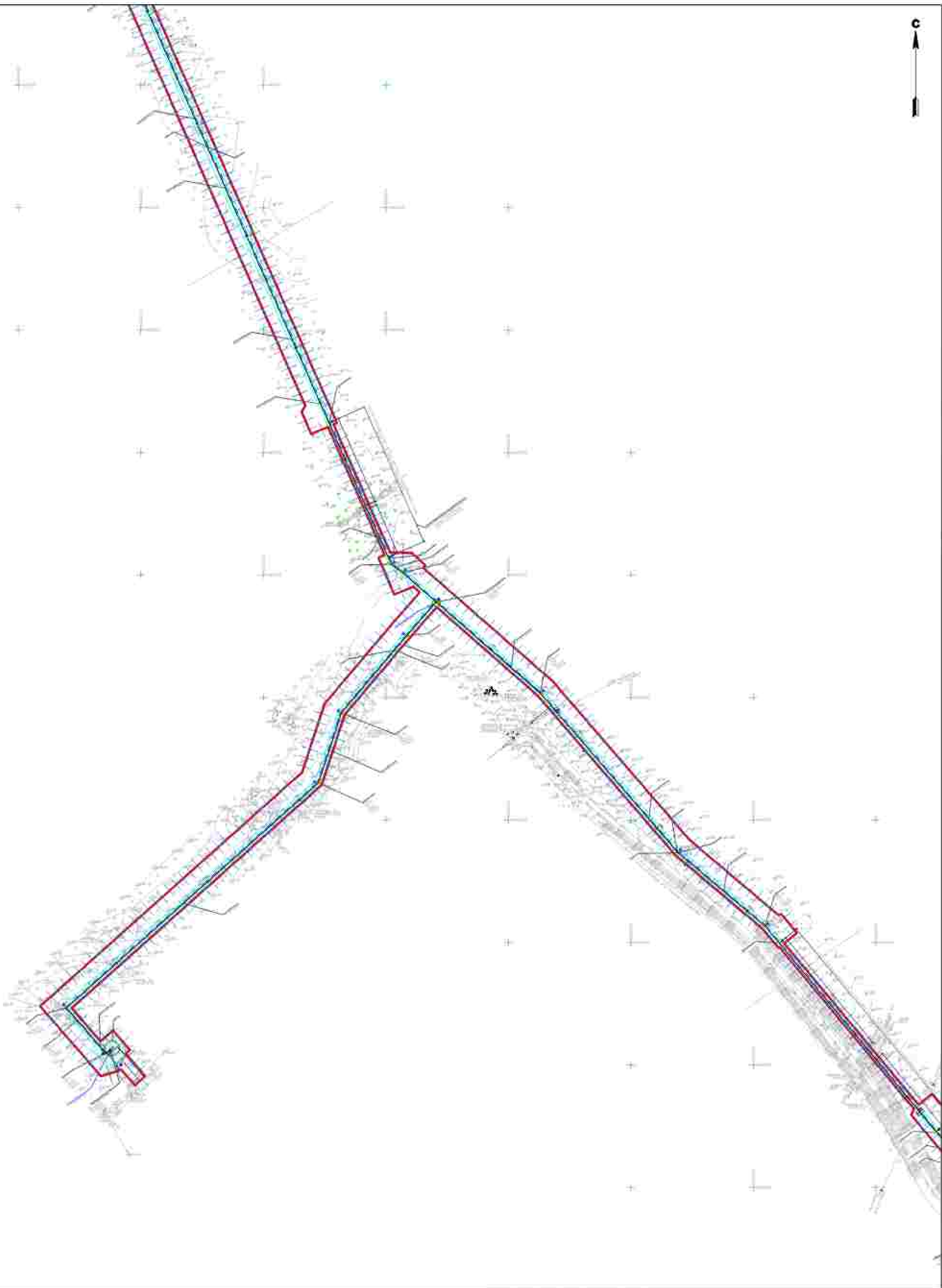
3838-001/ПД-1/2016-077.04

Инженерно-технический проект
 в 3-х экземплярах: 1 - для заказчика, 1 - для подрядчика, 1 - для архива
 и 1 экземпляр в 2-х экземплярах: 1 - для заказчика, 1 - для архива

Лист	№	Кол-во
II	25	42

ООО ТСН
Иркутск

3838-001/ПД-1/2016-077.04
 08.23
 Мухомов Е.А.
 08.23



Содержание	
Итого листов	42
Листов	42
Лист	29

- Условные обозначения**
- Участок застройки (зона застройки)
 - Границы земельного участка (границы участка)
 - Границы территории (границы территории)
 - Границы территории (границы территории)
 - Земельный участок (земельный участок)
 - Дорога (дорога)
 - Пешеходный переход (пешеходный переход)
 - Границы территории (границы территории)

№ п/п	№ документа	Дата	Исполнитель	Проверенный	Должность
1	ЭП	08.23	Михайлов И.А.	Михайлов И.А.	Инженер
2	П	08.23	Михайлов И.А.	Михайлов И.А.	Инженер

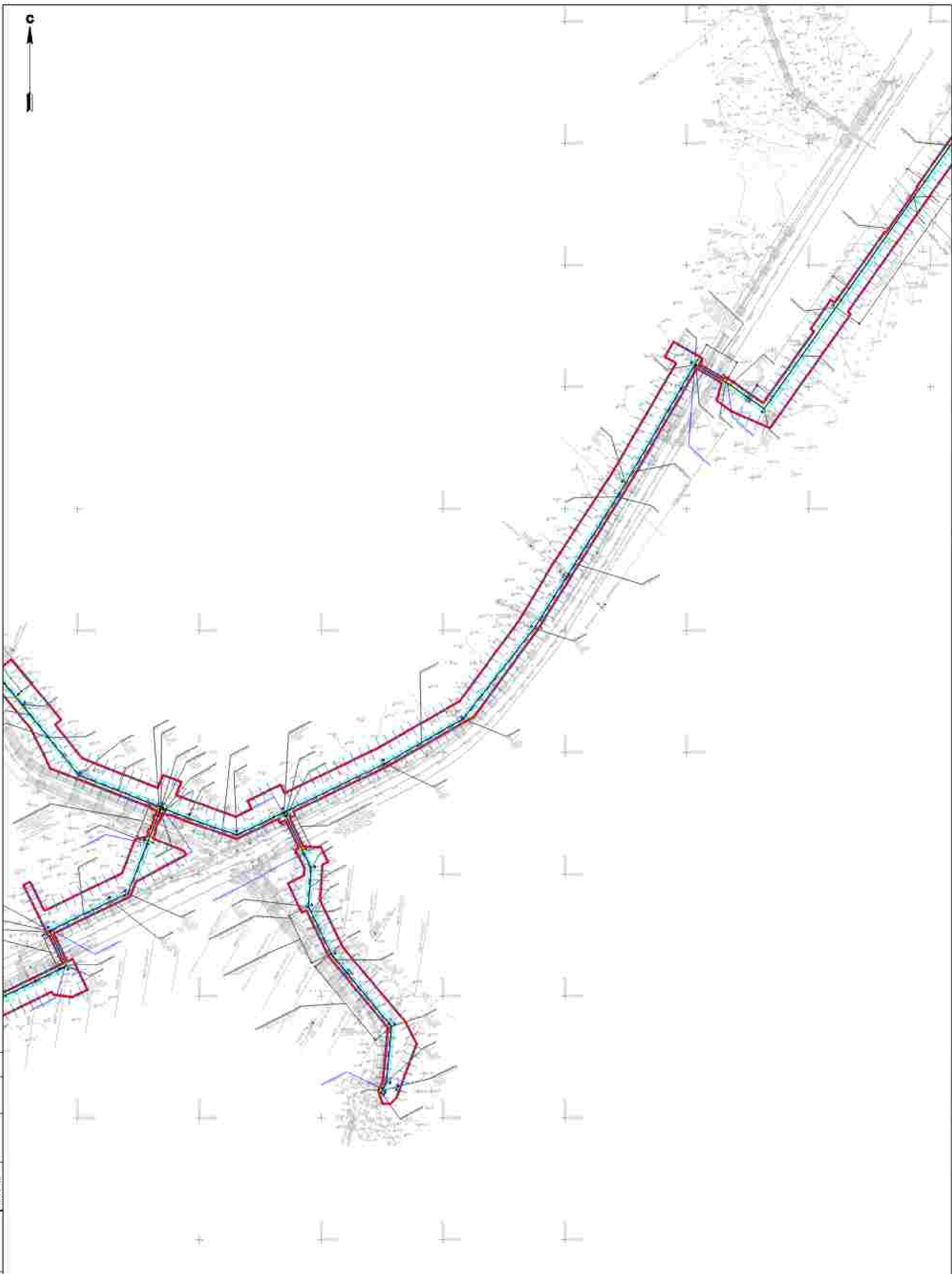
3838-001/ПД-1/2024-077.04

Инженерно-технический проект территории
 в границах земельного участка № 0007/001/2024-077.04
 с кадастровым и адресно-территориальными данными земельного участка № 0007/001/2024-077.04

Этап	Лист	Колонт.
II	29	42

Инженерно-технический проект территории
 в границах земельного участка № 0007/001/2024-077.04

ОООТСК
 филиал



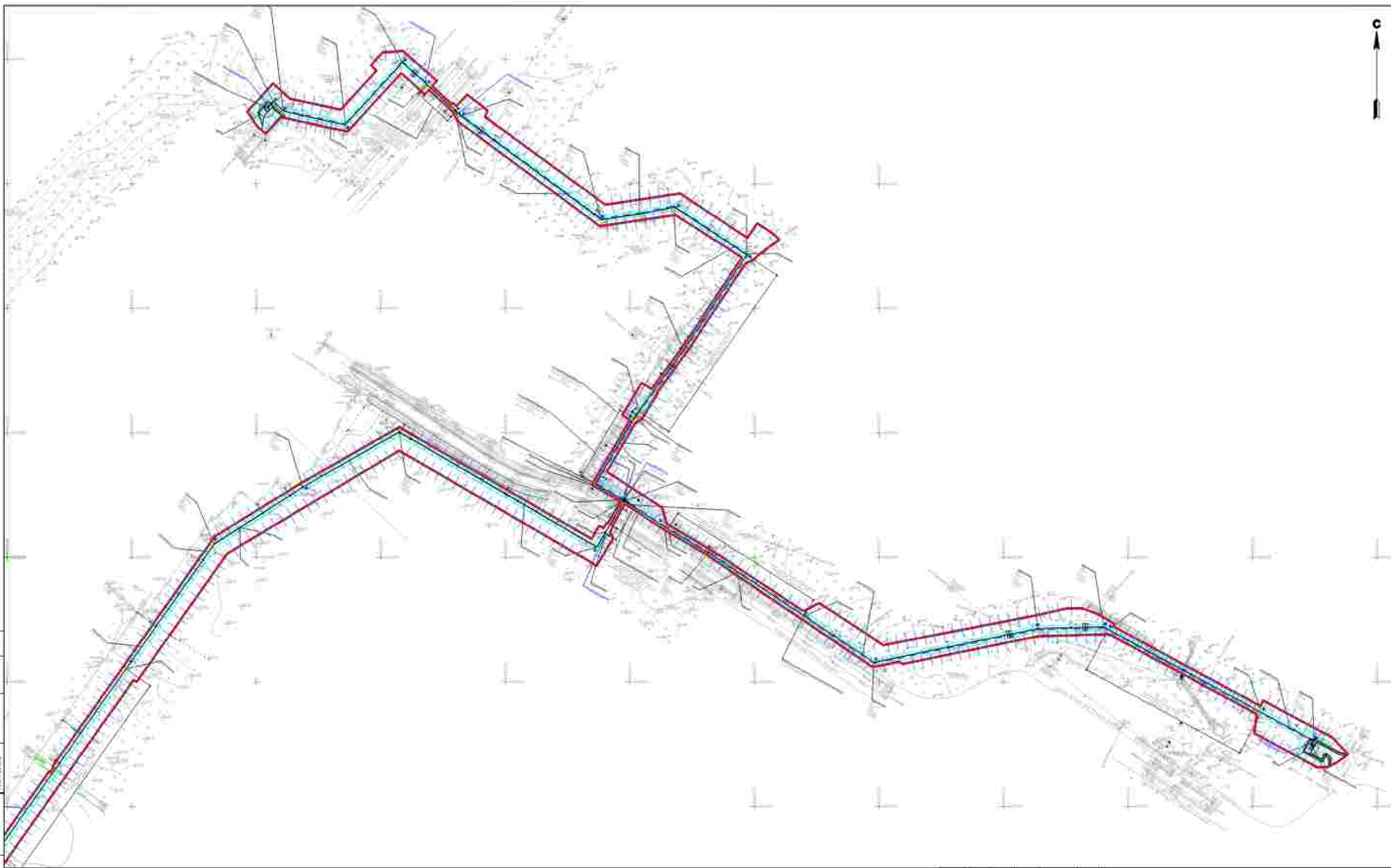
Условные обозначения

- Территория, в отношении которой осуществляется процедура землеустройства
- Территория, подлежащая изъятию для государственных нужд Российской Федерации
- Границы земельных участков
- Земельный участок
- Границы земельных участков
- Границы земельных участков
- Границы земельных участков

№ п/п	Имя	Фамилия	Инициалы	Подпись	Дата
1	Власова	Кристина	А.И.		09.23
2	Профуров	Николай	Г.А.		09.23
3	Николаев	Николай	Г.А.		09.23

3838-001/ПД-1/2024-077.04		
Инвентаризация земельных участков территории в границах: с/п. ул. Мухоморова – с/п. Старая Косовка – с/п. Роща с кадастровым и кадастрово-техническим планами, выполненными кадастровым инженером Ивановым И.И.		
Проект планировки и проект межевания территории	Лист 11	Листов 30
Специализированная организация и дата	ООО "ТМ" 2024	

Имя	Фамилия	Инициалы	Подпись	Дата



Спецификация			
И. Иванов			
Л. Петров			
К. Сидоров			
М. Козлов			
В. Попов			
А. Мухоморов			

Символьное обозначение

- Обозначение границ территории, подлежащей изъятию для государственных нужд Российской Федерации
- Границы территории, подлежащей изъятию для государственных нужд Российской Федерации
- Земельный участок
- Объект недвижимости
- Объект недвижимости

№ п/п	Кол. экз.	Лист	Итого	Подпись	Дата
1	1	31	31	<i>[Signature]</i>	08.23
2	1	42	42	<i>[Signature]</i>	08.23

ЭБББ.001.01.018.100-0117.04


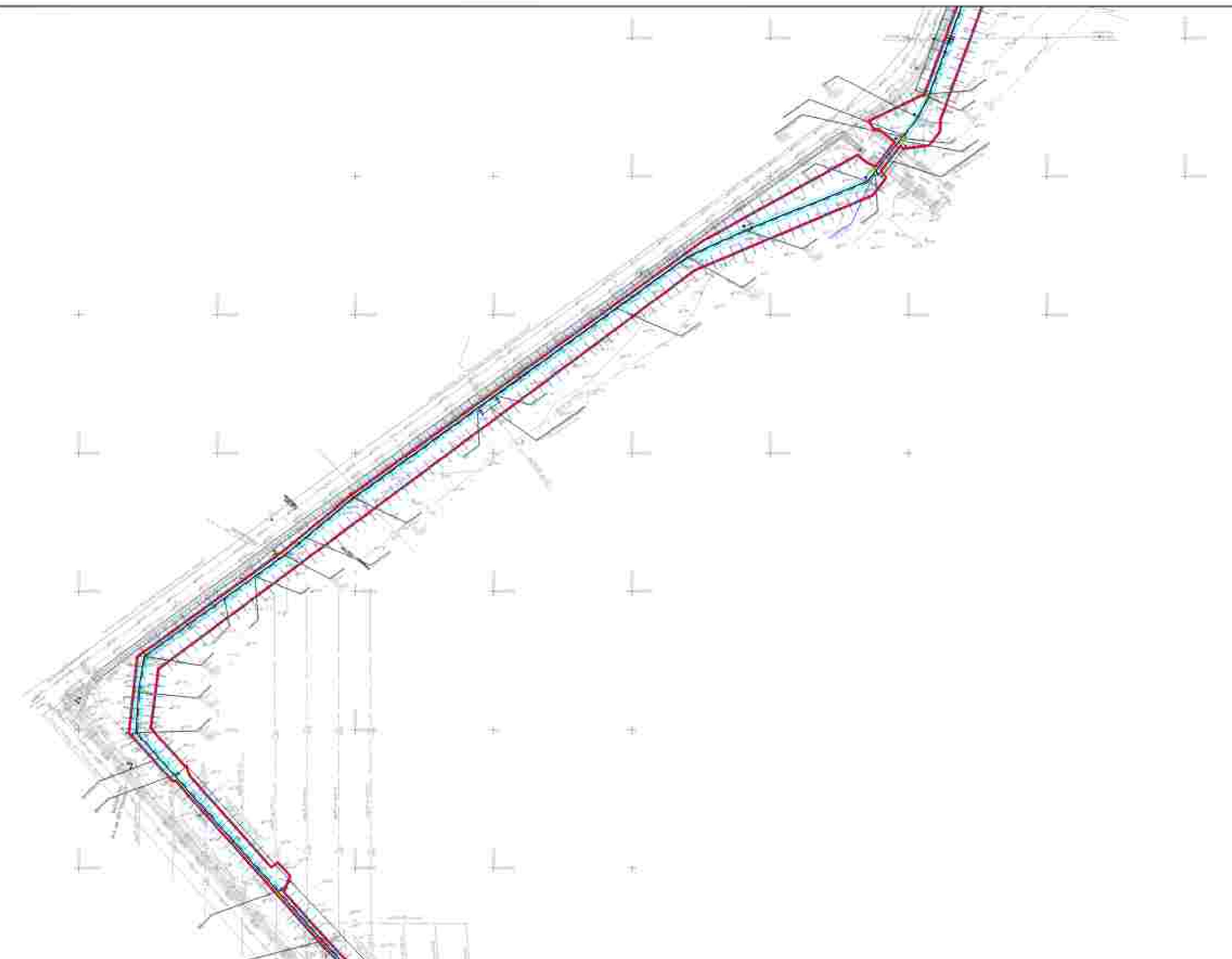
Проект планировки территории в границах изъятия для государственных нужд Российской Федерации территории, подлежащей изъятию для государственных нужд Российской Федерации

Проект планировки в границах изъятия для государственных нужд Российской Федерации	Листов	Лист	Листов
	7	31	42

Степень конструктивной готовности территории
N 1/2000

ООО "ИП" в Волгоде




с

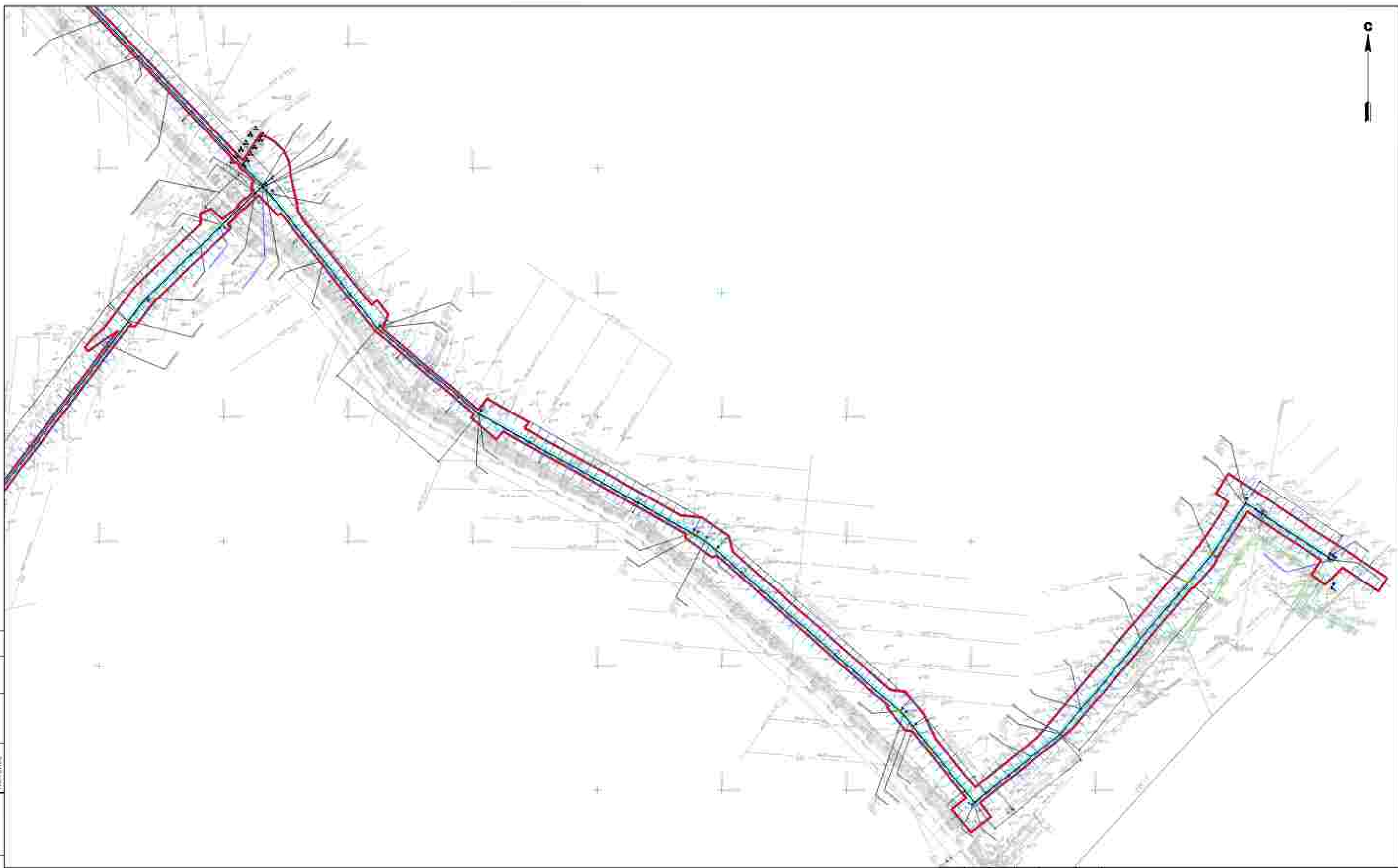



Спецификация			
№ докум.	Лист	№	Кол-во
Лист	№	№	№
Лист	№	№	№

Условные обозначения

-  Зона выезда, в которую входят участки, выделенные цветом красной линией. Зона выезда, в которую входят участки, выделенные цветом красной линией.
-  Зона выезда, в которую входят участки, выделенные цветом красной линией.
-  Зона выезда, в которую входят участки, выделенные цветом красной линией.
-  Зона выезда, в которую входят участки, выделенные цветом красной линией.
-  Зона выезда, в которую входят участки, выделенные цветом красной линией.

ЭБББ.001.01.018.106-1117.04.					
Проект планировки и изъятия территории в границах территории, подлежащей изъятию для государственных нужд Республики Беларусь, в границах территории, подлежащей изъятию для государственных нужд Республики Беларусь, в границах территории, подлежащей изъятию для государственных нужд Республики Беларусь.					
Изм.	Кол. экз.	Лист	Итого	Подпись	Дата
Выполнен	Корнеев А.А.				08.21
Проверен	Морозов Е.А.				08.23
Принят	Морозов Е.А.				08.23
Проект планировки и изъятия территории в границах территории, подлежащей изъятию для государственных нужд Республики Беларусь, в границах территории, подлежащей изъятию для государственных нужд Республики Беларусь, в границах территории, подлежащей изъятию для государственных нужд Республики Беларусь.					
Схема конструктивных и конструктивных элементов			Лист	Лист	Лист
ИТ 12000			7	33	42
ООО "ИП" в Витебске					



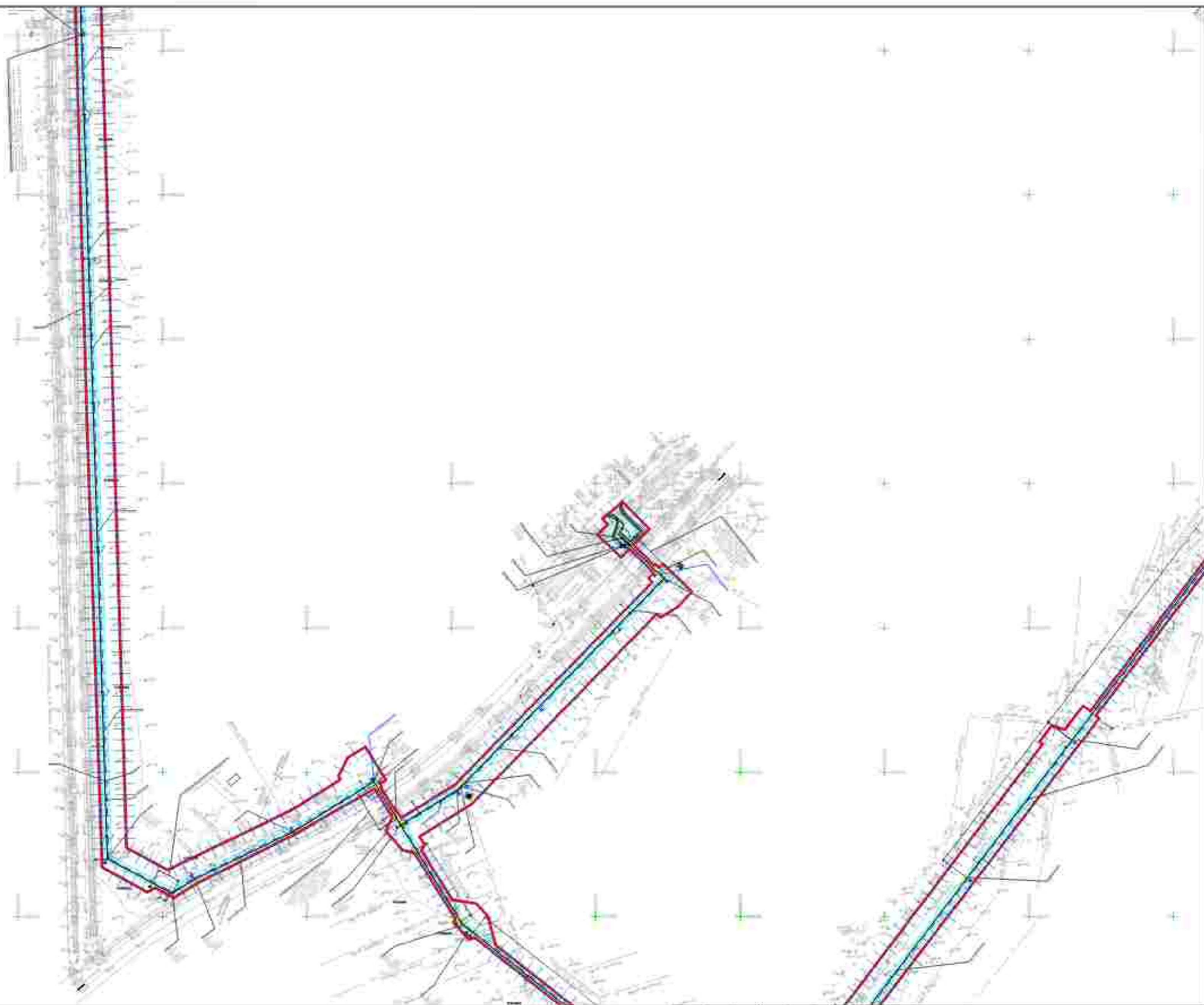
Специалист	
Инженер	
Проектировщик	
Исполнитель	
Масштаб	1:500
Лист	34
Кол-во листов	42

- Условные обозначения**
- Участок, занятый объектами, подлежащими изъятию для государственных нужд Российской Федерации
 - Границы территории, подлежащей изъятию для государственных нужд Российской Федерации
 - Границы территории, подлежащей изъятию для государственных нужд Российской Федерации
 - Границы территории, подлежащей изъятию для государственных нужд Российской Федерации
 - Границы территории, подлежащей изъятию для государственных нужд Российской Федерации
 - Границы территории, подлежащей изъятию для государственных нужд Российской Федерации
 - Объект, подлежащий изъятию для государственных нужд Российской Федерации
 - Объект, подлежащий изъятию для государственных нужд Российской Федерации
 - Объект, подлежащий изъятию для государственных нужд Российской Федерации
 - Объект, подлежащий изъятию для государственных нужд Российской Федерации
 - Объект, подлежащий изъятию для государственных нужд Российской Федерации

№ п/п	Имя	Подпись	Дата
1	Иванов И.И.		08.21
2	Петров П.П.		08.23
3	Сидоров С.С.		08.23

50:05:001/07-018/2024-0117/04 Плановый кадастровый учет объектов недвижимости в границах территории, подлежащей изъятию для государственных нужд Российской Федерации в границах территории, подлежащей изъятию для государственных нужд Российской Федерации			
Проект планировки и плана изъятия территории	Лист №	Лист №	Лист №
	0	34	42
Служба кадастрового учета и регистрации недвижимости № 50/008			
ООО "ИП" в Волжском			

С



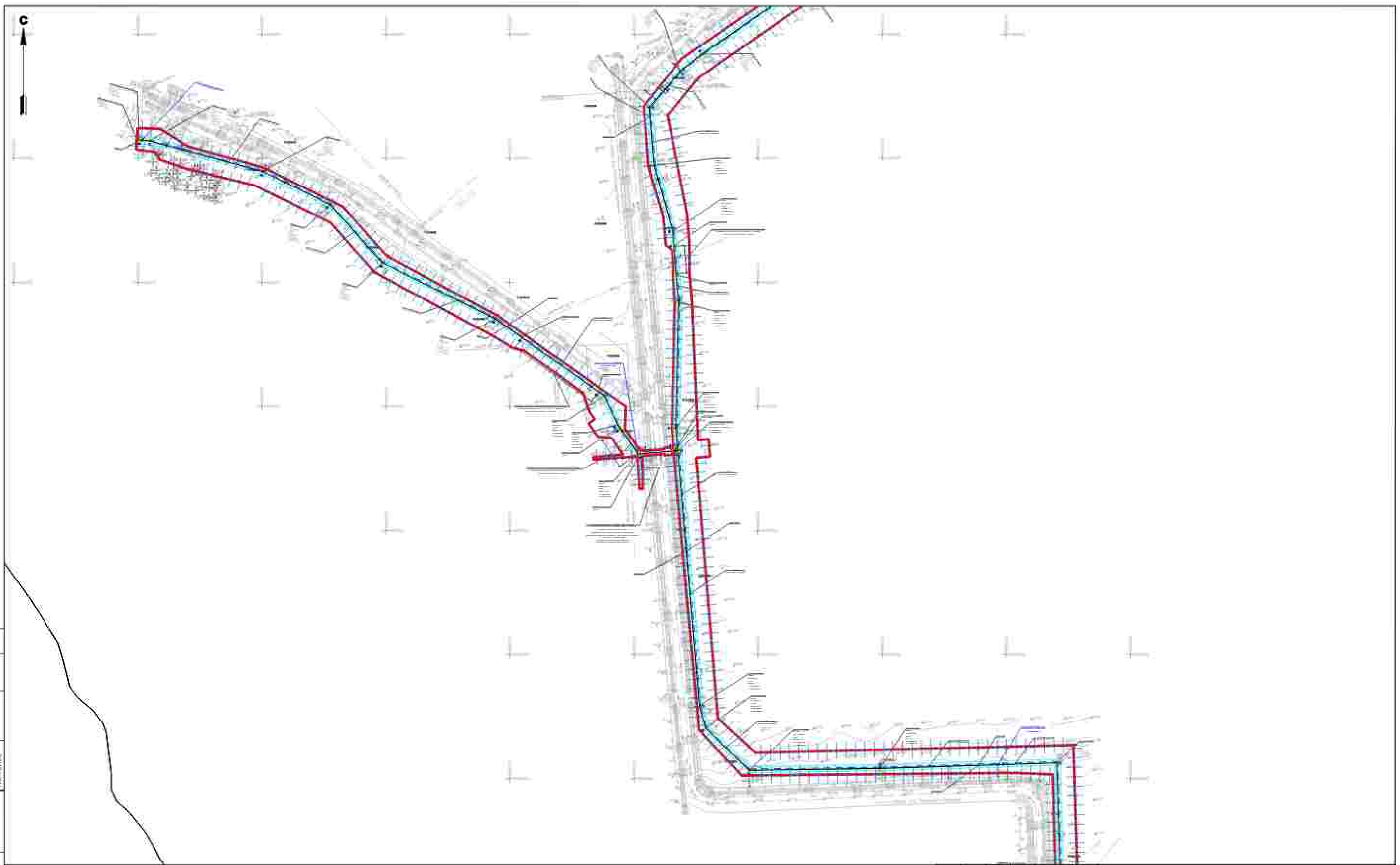
Словные обозначения

- Опасная зона, в отношении которой осуществлена защита путем ограждения
- Граница или плановая граница охраняемой территории
- Граница охраняемой территории
- Технические здания
- Стрелочный
- Граница или плановая граница охраняемой территории

Изм.	Кол. экз.	Лист	Итого	Подпись	Дата
1	1	1	1	<i>[Signature]</i>	08.21
2	1	1	1	<i>[Signature]</i>	08.23
3	1	1	1	<i>[Signature]</i>	08.23

5885 001/17.018.1204-0117 04 Федеральное государственное учреждение «Российский институт железнодорожного транспорта - ВНИИЖТ» и государственной железнодорожной администрации Санкт-Петербургского метрополитена			
Проект планировки и плана застройки территории			Листов 0
Схема конструктивных и планировочных решений № 1/2009			Лист 35
000117 в Санкт-Петербурге			Листов 42

Спецификация	
Исполн.	
Провер.	
Конт. лист	
Лист	35
Листов	42



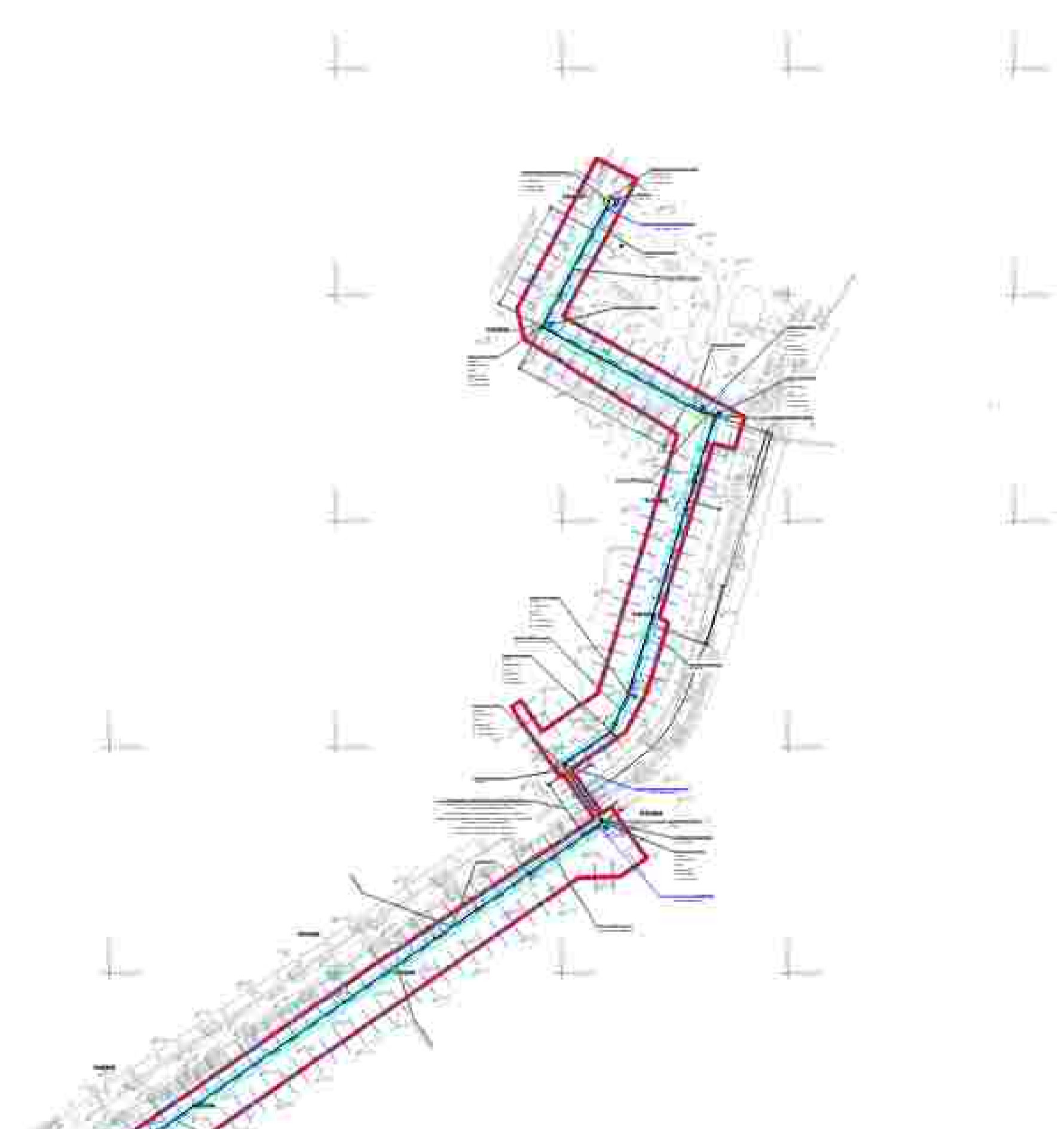
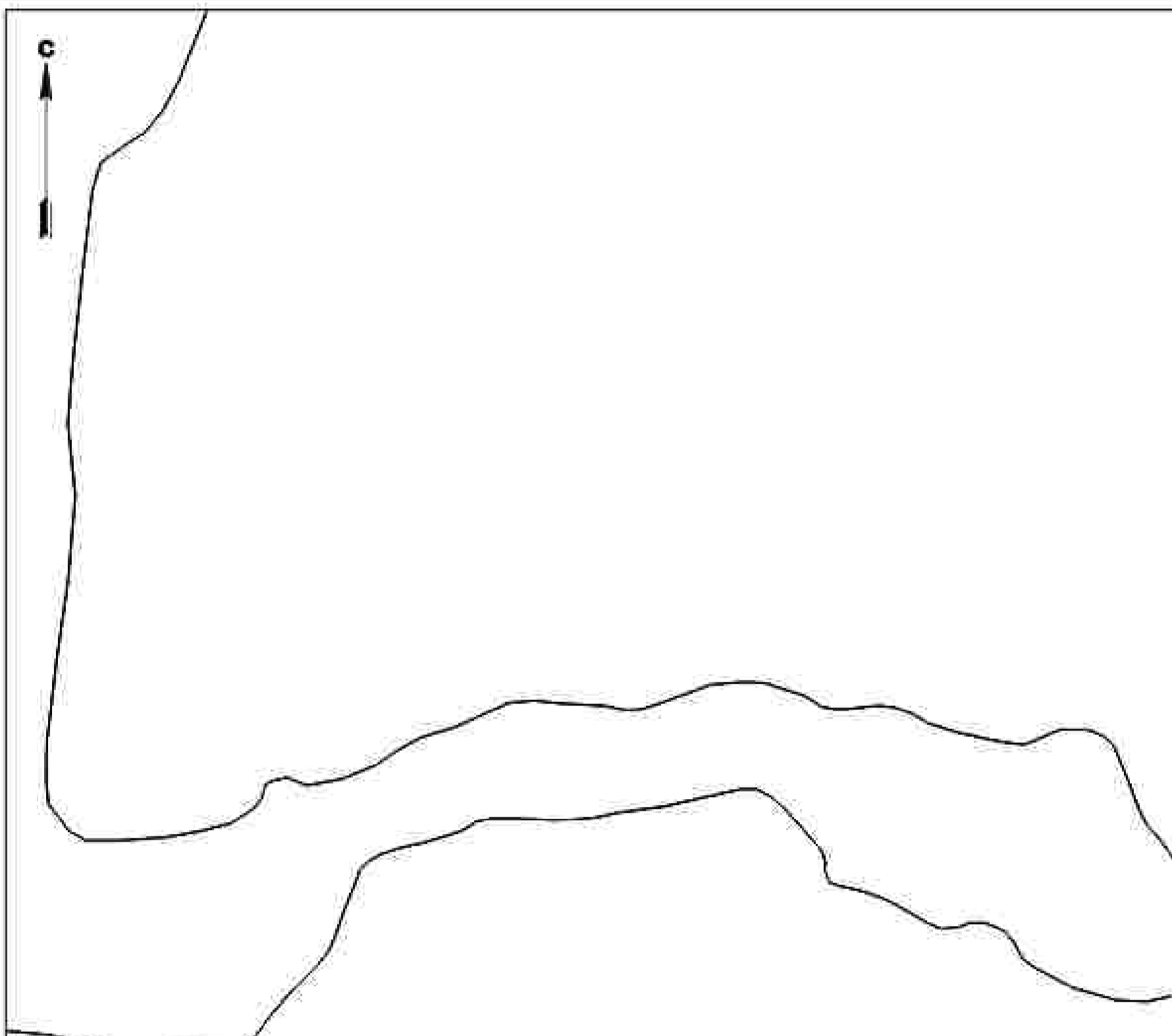
УСЛОВНЫЕ ОБОЗНАЧЕНИЯ

- Канализационная линия с коллектором
- Канализационная линия без коллектора
- Канализационная линия с коллектором и насосной станцией
- Канализационная линия с насосной станцией
- Канализационная линия с насосной станцией и коллектором
- Канализационная линия с насосной станцией и коллектором и насосом

№ п/п	Кол. экз.	Лист	Итого	Подпись	Дата
1	1	1	1	Е.А. Пухляк	08.23
2	1	1	1	Е.А. Пухляк	08.23

5885 0017.018.106-1117 04 Канализационная сеть в районе ул. Гуреева - ул. Дачная - ул. Радика - ул. Радика в границах территории, подлежащей изъятию для государственных нужд Республики Беларусь					
Проект канализации в районе наладочной территории			Листов 0	Лист 38	Листов 43
Система канализационная и наладочная зона № 12008			ООО "ИП" в Витебске		

Спецификация	Исполн.	Провер.	Дата
№ п/п	Имя	Подпись	Дата
1			



Условные обозначения

- Объект строительства. Границы земельного участка. Земельный участок, занятый объектом строительства.
- Границы территории, подлежащей изъятию для государственных нужд Российской Федерации.
- Объект строительства.
- Границы территории.
- Границы территории, подлежащей изъятию для государственных нужд Российской Федерации.

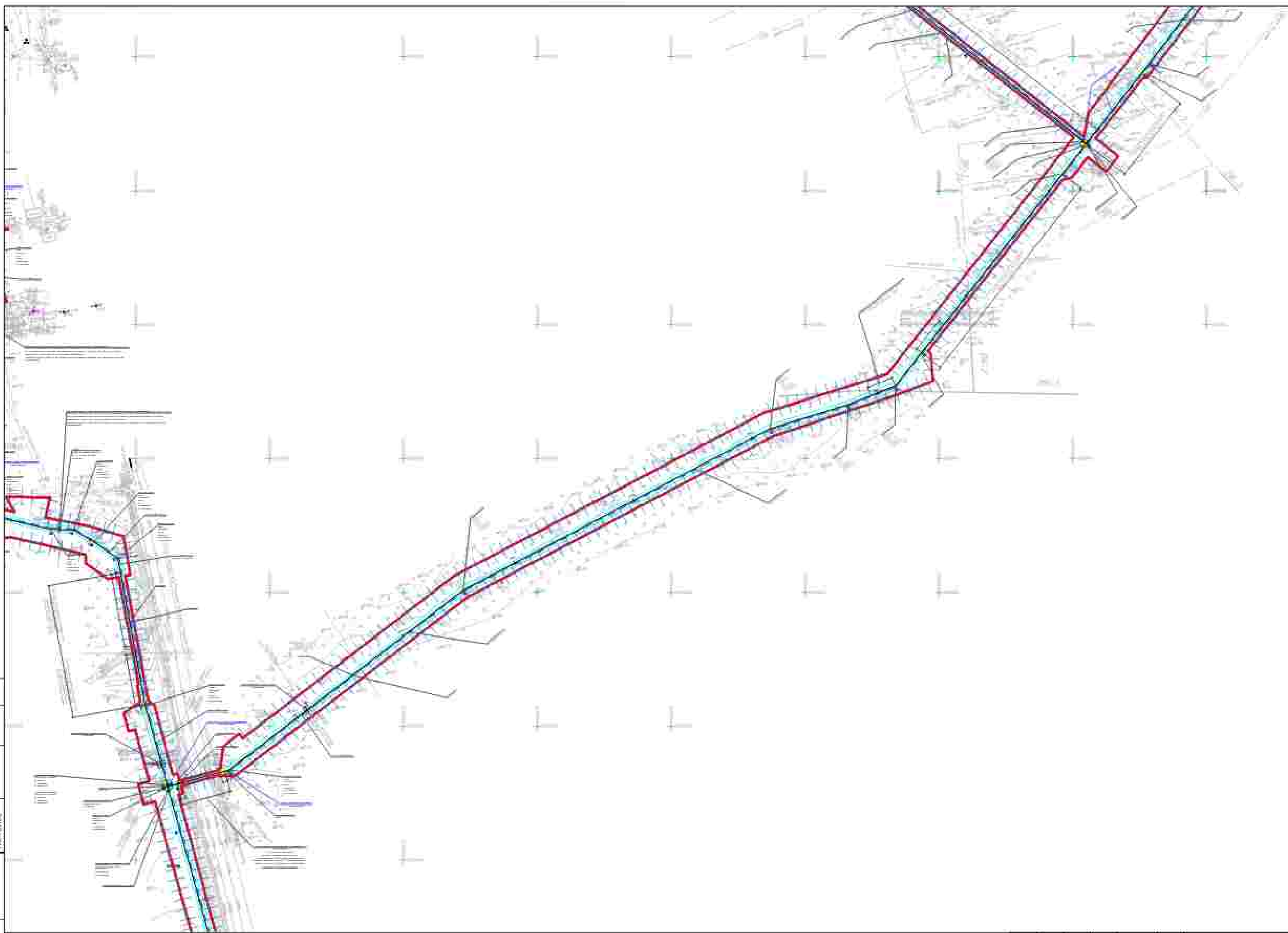
№ п/п	№ документа	Дата	Исполнитель	Проверенный	Должность
1	ЭП	2019	Иванов И.И.	Петров П.П.	Инженер
2	Проект	2019	Иванов И.И.	Петров П.П.	Инженер
3	Исполнительный	2019	Иванов И.И.	Петров П.П.	Инженер

3838-001/ПД-1/2019-177.04

Инженерно-технический проект территории
в границах изъятия для государственных нужд Российской Федерации
в границах территории, подлежащей изъятию для государственных нужд Российской Федерации

Лист	Всего	Листов
11	37	42

ОООТСК
«Искандер»



Спецификация			
№ докум.	№ листа	№ листа	№ листа
Лист № 01	Лист № 02	Лист № 03	Лист № 04

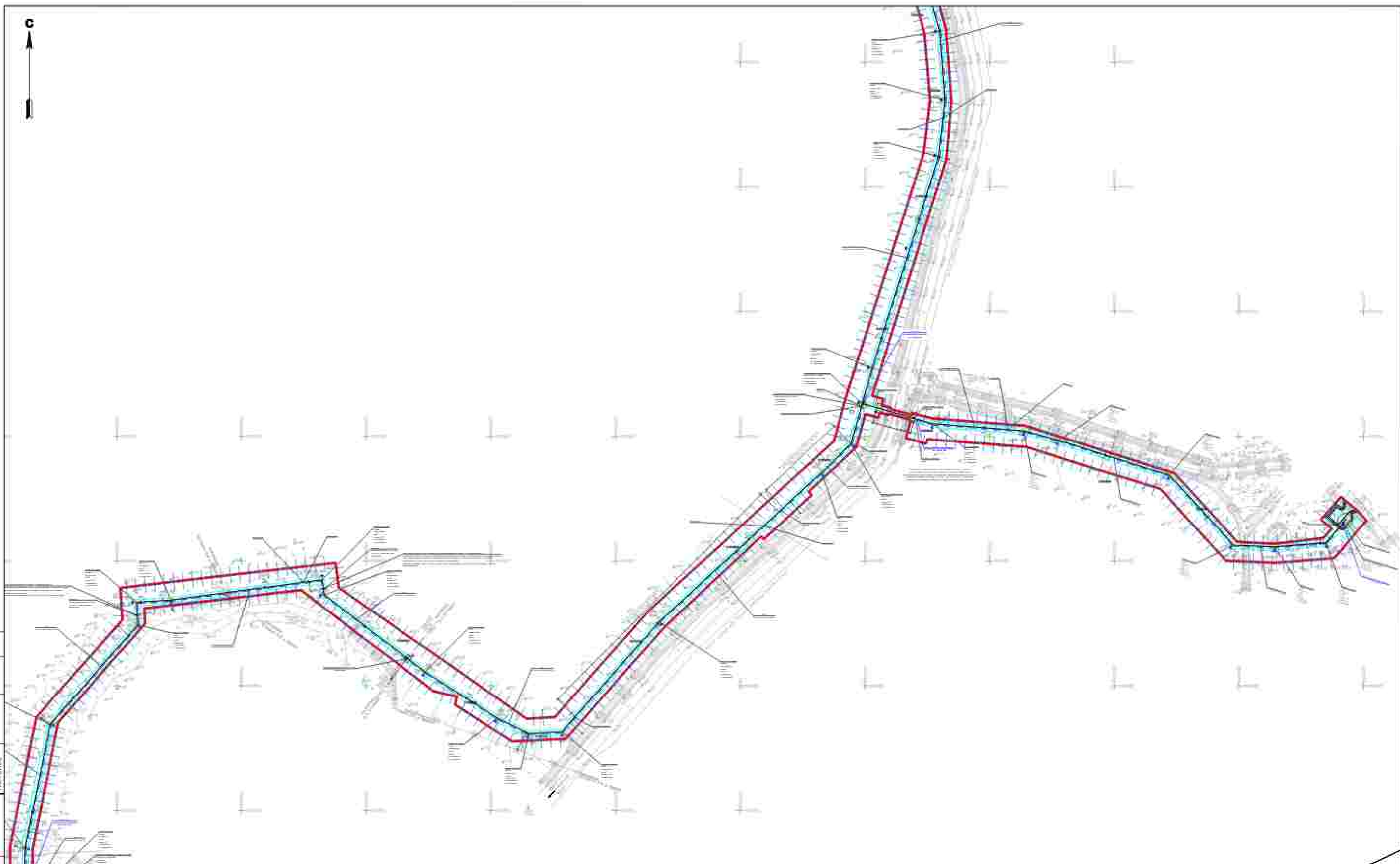
Условные обозначения

- Зона парковки, в границах которой устанавливается парковка поперек проезжей части
- Дорога или проездная аркадная конструкция
- Не эксплуатируемая дорога с покрытием
- Светофор
- Светофор
- Дорога с покрытием
- Зона парковки, в границах которой устанавливается парковка поперек проезжей части

Имя	Кол. экз.	Лист	Имя	Подпись	Дата
Евдокимов	1	01	Евдокимов Е.А.		08.21
Павлов	1	02	Павлов Е.А.		08.23
Хромов	1	03	Хромов Е.А.		08.23




3885.001.01.018.1204-0117.04.			
Плановый вариант застройки территории в границах: 1. Граница - 2. Граница - 3. Граница - 4. Граница с застроенной и незастроенными участками территории			
Проект планировки и ландшафтной территории	Листов	Лист	Листов
	0	38	42
Схема инженерных и планировочных решений к 1:2000		ООО "ИП" г. Москва	

С



Условные обозначения

-  Основная канализация в границах объекта
-  Канализация объектов за пределами объекта
-  Канализация объектов за пределами объекта
-  Канализация объектов за пределами объекта
-  Канализация объектов за пределами объекта

5885 0017.018.106-1117.04 Канализация объектов за пределами объекта в границах: 1. Объект - 2. Объект - 3. Объект - 4. Объект и за пределами 1. Объекта за пределами объекта					
Имя	Кол. экз.	Дата	Имя	Подпись	Дата
Выполнил	1	08.21	Григорьев Е.А.		08.21
Проверил	1	08.23	Мурзин Е.А.		08.23
Принят	1	08.23	Мурзин Е.А.		08.23
Проект канализации в границах объектов за пределами					
План конструктивных и технологических решений N 1000					
			Листы	Лист	Листов
			0	40	42
ООО "ИП"					



Исполнитель:	И.И.И.
Проверено:	И.И.И.
Утверждено:	И.И.И.
Дата:	И.И.И.

Условные обозначения

- Зона застройки и объекты, которые подлежат изъятию в пользу государства
- ОУ
- Земельный участок
- ОУ
- Объект или объект недвижимости

№ п/п	И.И.И.	И.И.И.	И.И.И.	И.И.И.	И.И.И.
1	И.И.И.	И.И.И.	И.И.И.	И.И.И.	И.И.И.
2	И.И.И.	И.И.И.	И.И.И.	И.И.И.	И.И.И.
3	И.И.И.	И.И.И.	И.И.И.	И.И.И.	И.И.И.

3888-001/ПД-1/2024-177/24		
Информационно-аналитический отчет о результатах проведения проверки соблюдения законодательства о государственном оборонном заказе		
в сфере деятельности и деятельности субъектов малого и среднего предпринимательства, связанных с выполнением государственного оборонного заказа		
Состав	Лист	Колонт
II	42	42
Сфера конструктивных и технологических решений И.И.И.		
И.И.И.		

Схема размещения инженерной коммуникации и границ земель отвода автомобильной дороги с указанием координат углов поворота границ внешней зоны инженерной коммуникации
 Вид размещения объекта: "Муниципальный газопровод среднего давления
 д. Серново - д. Николь - д. Старое Раинно - д. Раинно с законченной
 с газораспределительной сетью Великого Новгорода Новгородской области"



Рисунки 1-5/4

Кадастровый номер земельного участка	Площадь земельного участка, в отношении которого предлагается установление сервитута	Обозначение географической точки границ	Координаты	
			X	Y
53:11:0000100-7223	76,0	1	570146.03	2177945.70
		2	570158.20	2177946.01
		3	570155.03	2177905.20
		4	570140.77	2177955.80
		5	570110.32	2177952.68
		6	570153.29	2177941.94
		7	570152.71	2177941.13
		8	570153.23	2177940.76
		9	570158.68	2177945.70

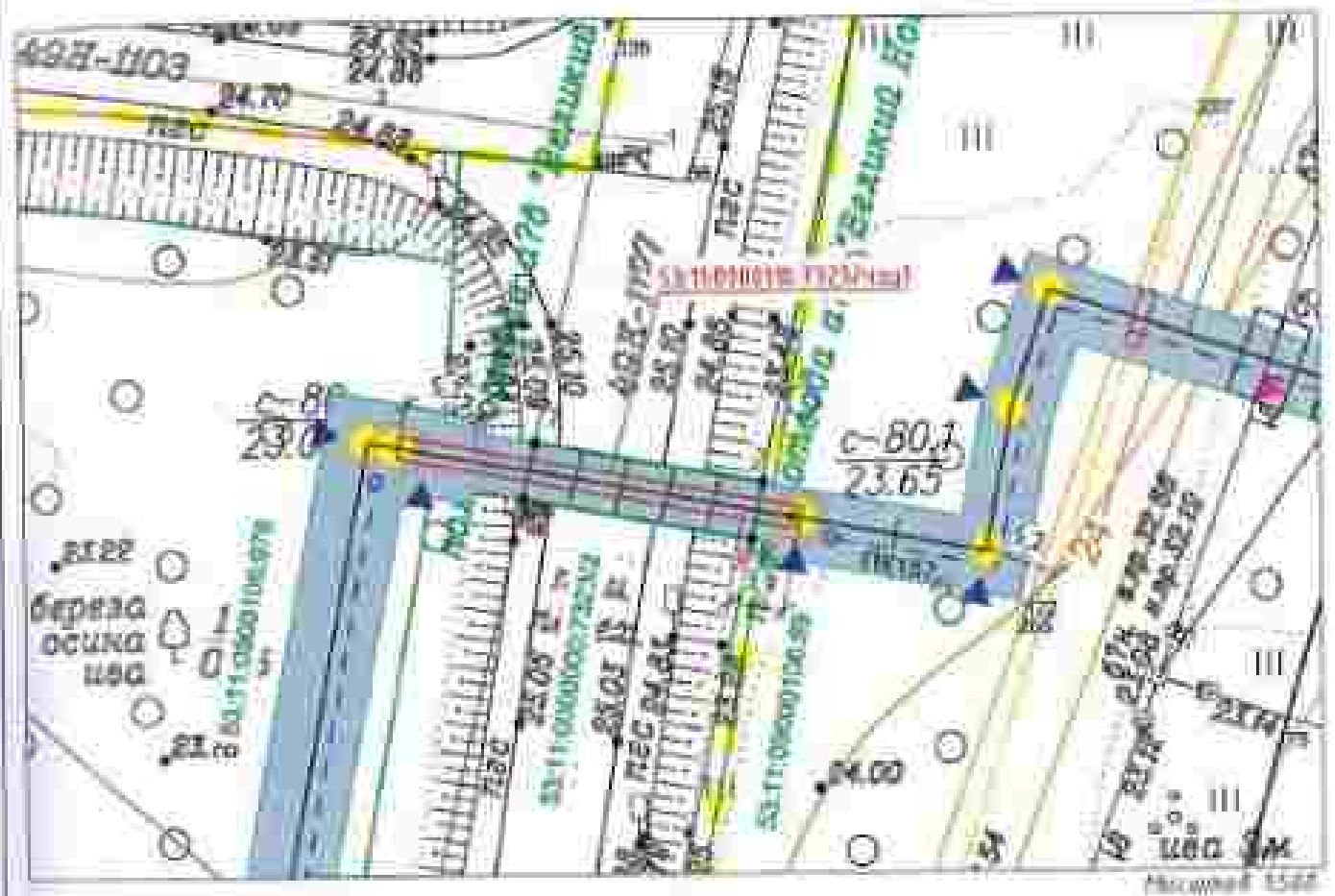
Система координат - НК-23 2 зона

Ключевые обозначения:

- 53:11:0000100-7224-001
- 53:11:1200717
- 53:11:0000100-7224
- 53:11:0000100-3403
- 53:05:0000000-0000

- проектируемый газопровод среднего давления;
- часть земельного участка, в отношении которого предлагается установление сервитута (губернская территория);
- обозначение абрадуемой части земельного участка;
- картинка точки границы абрадуемой земельной участка;
- номер кадастрового квартала;
- граница в которой земельный участок по сведениям ЕГРН;
- граница и номер ОК по сведениям ЕГРН;
- граница и номер зоны с особыми условиями использования территории;
- внешняя зона проектируемого газопровода среднего давления;

Схема размещения инженерной коммуникации в границах полосы отвода автомобильной дороги с указанием координат углов поворота границ полосы отвода инженерной коммуникации
 Вид размещаемого объекта: "Межквотный газопровод среднего давления
 д. Сергово - д. Никольцы - д. Старое Растворы - д. Растворы с замысловой
 с газорегуляторными пунктами Валдайского Невельского Новгородской области"



Квотный номер земельного участка	Площадь земельного участка, в котором предполагается размещение сооружения	Обозначение координат точек угла	Координаты	
			X	Y
53-11-0000000-7322	43,3	1	565763.72	2179045.21
		2	565760.85	2179060.75
		3	565756.54	2179059.92
		4	565759.82	2179044.25
		5	565763.72	2179045.21

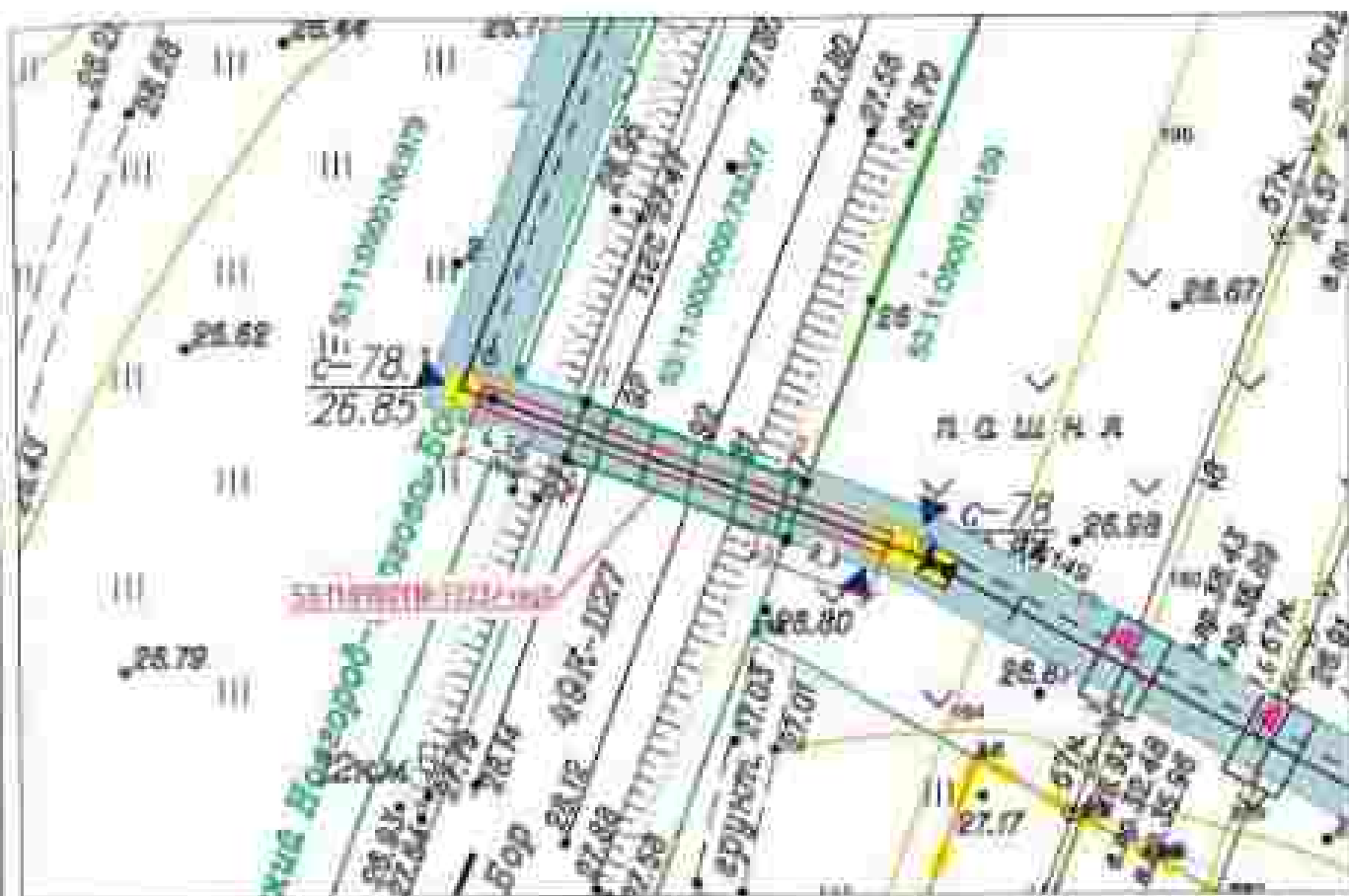
Система координат - ПКН-53 2 зона.

Условные обозначения

- 53-11-0000000-7324-001
- 53-11-1200117
- 53-11-0000000-7324
- 53-11-0000000-3403
- 53-11-0000000-7324
- 53-11-0000000-7324

- проектируемый газопровод среднего давления;
- часть земельного участка, в котором предполагается размещение сооружения (публичное задание);
- обозначение границ части земельного участка;
- координатные точки углов обозначения земельного участка;
- квотный номер земельного участка;
- граница и номер земельного участка по сведениям ЕГРН;
- граница и номер ОПС по сведениям ЕГРН;
- граница и номер зоны с особыми условиями использования территории;
- граница зоны проектируемого газопровода среднего давления;

Схема размещения инженерной коммуникации и граница охранной зоны автомобильной дороги с указанием координат углов поворота границ охранной зоны инженерной коммуникации
 Вид размещения объекта: "Местоположение газопровода среднего давления д. Сергово - д. Пыльино - д. Старое Рашино - д. Рашино с местоположений с газораспределительными сетями Великого Новгорода Новгородской области"



Масштаб: 1:500

Кодовый номер земельного участка	Площадь земельного участка, в котором планируется размещение объекта	Объемные координаты точки здания	Координаты	
			X	Y
53:10:0090700:340	36,7	1	565070.18	2173702.17
		2	565070.67	2173716.82
		3	565070.94	2173715.41
		4	565070.42	2173700.78
		5	565080.18	2173702.17

Система координат - ПКК-53 2 зона

Легенда обозначений:

- 53:10:0090700:340
- 36,7
- 53:10:0090700:340
- 53:10:0090700:340
- 53:10:0090700:340
- 53:10:0090700:340
- 53:10:0090700:340

- проектируемый газопровод среднего давления;
- часть земельного участка, в границах которого планируется размещение объекта (подземная территория);
- обозначена образованная часть земельного участка;
- характерная точка границы образованного земельного участка;
- номер кадастрового участка;
- граница и номер земельного участка по сведениям ЕГРН;
- граница и номер ДК по сведениям ЕГРН;
- граница и номер зоны с особыми условиями использования территории;
- охранная зона проектируемого газопровода среднего давления;

Схема размещения инженерной коммуникации в границах полосы отвода автомобильной дороги с указанием координат углов поворота границ охранной зоны инженерной коммуникации.
 Вид размещения объекта: "Межмуниципальный газопровод среднего давления д. Сертово - д. Ильинск - д. Старое Радино - д. Радца с замкнутыми и газораспределительными сетями Ветского Нотариального Нотариального округа"



Лист № 13/0

Кадастровый номер земельного участка	Площадь земельного участка, в отношении которого предлагается установить сервитут	Объемные координаты точек опоры	Координаты	
			X	Y
53:10:002000.7323	37,2	1	563642.54	2174435.06
		2	563641.95	2174434.32
		3	563642.78	2174433.71
		4	563633.61	2174421.78
		5	563632.82	2174422.98
		6	563629.57	2174418.16
		7	563634.22	2174424.36
		8	563637.58	2174418.73
		9	563636.79	2174420.34
		10	563645.36	2174431.27
		11	563646.75	2174430.66
		12	563647.10	2174431.12
		13	563642.54	2174435.06

Система координат - ПСК-53 2 зона

Словесное описание

проектируемый газопровод среднего давления, часть земельного участка, в отношении которого предлагается установить сервитут (подчеркнута сервитутной зоной).

00000000

Схема размещения инженерной инфраструктурной в границах полосы отвода автодорожной линии с указанием координат углов поворота границ отрывной зоны инженерной инфраструктурной
 Вид размещаемого объекта: "Местный газопровод среднего давления
 д. Сергово - д. Ивановь - д. Старое Радино - д. Радино с замковой
 в газораспределительными сетями Великого Новгорода Новгородской области"



Масштаб 1:500

Идентификационный номер земельного участка	Площадь земельного участка, в котором планируется размещение сервитута	Обозначение вершины точек знака	Координаты	
			X	Y
58:11:0400112:244	26,4	1	581268,51	2171752,18
		2	581265,07	2171748,07
		3	581261,27	2171754,14
		4	581264,24	2171758,83
		5	581268,51	2171752,18

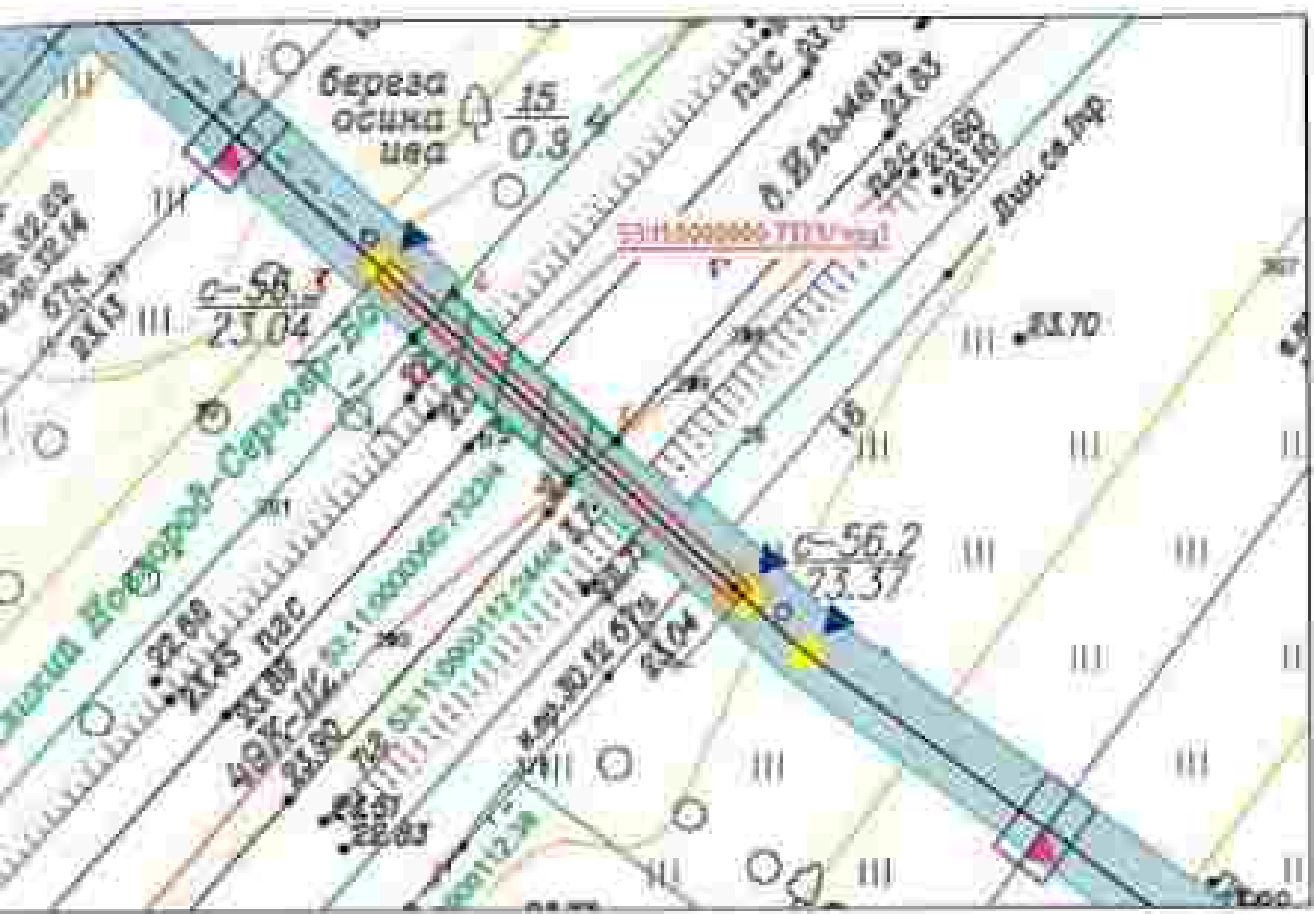
Сумма координат = ПКК-51,2 м/с

Легенда обозначения



проектируемый газопровод среднего давления
 часть земельного участка, в котором планируется размещение сервитута (публичного сервитута)

Схема размещения инженерной коммуникации в границах плана отвода изъятых земель с указанием координат углов поворота границ сформированной зоны инженерной коммуникации
 Вид реализуемого объекта: "Местный газопровод среднего давления д. Сергеево - д. Ильинка - д. Старое Раково - д. Раково с запиткой от газораспределительной сети Великого Новгорода Новгородской области"



Масштаб 1:500

Каждорядный номер земельного участка	Площадь земельного участка, в котором планируется установление сервитута	Область кадастровый номер участка	Координаты	
			X	Y
53:11:0080603:7373	34,7	1	561268,51	2173752,16
		2	561265,81	2173749,07
		3	561275,28	2173758,83
		4	561278,26	2173741,58
		5	561268,51	2173752,16

Система координат - ПК-53 2 зона

Легенда обозначения:

проектируемый газопровод среднего давления:
 линия отвода от газопровода. А - действующая линия отвода от газопровода

Схема размещения инженерной инфраструктуры в границах проектной зоны автомобильной дороги с указанием координат углов поворота границ территории зоны инженерной коммуникации
 Вид размещения объектов: "Межквартальная газопровод среднего диаметра д. Сергиево - д. Ильяши - д. Старое Раково - д. Рощи с запиткой от газораспределительной станции Великого Новгорода Новгородской области"

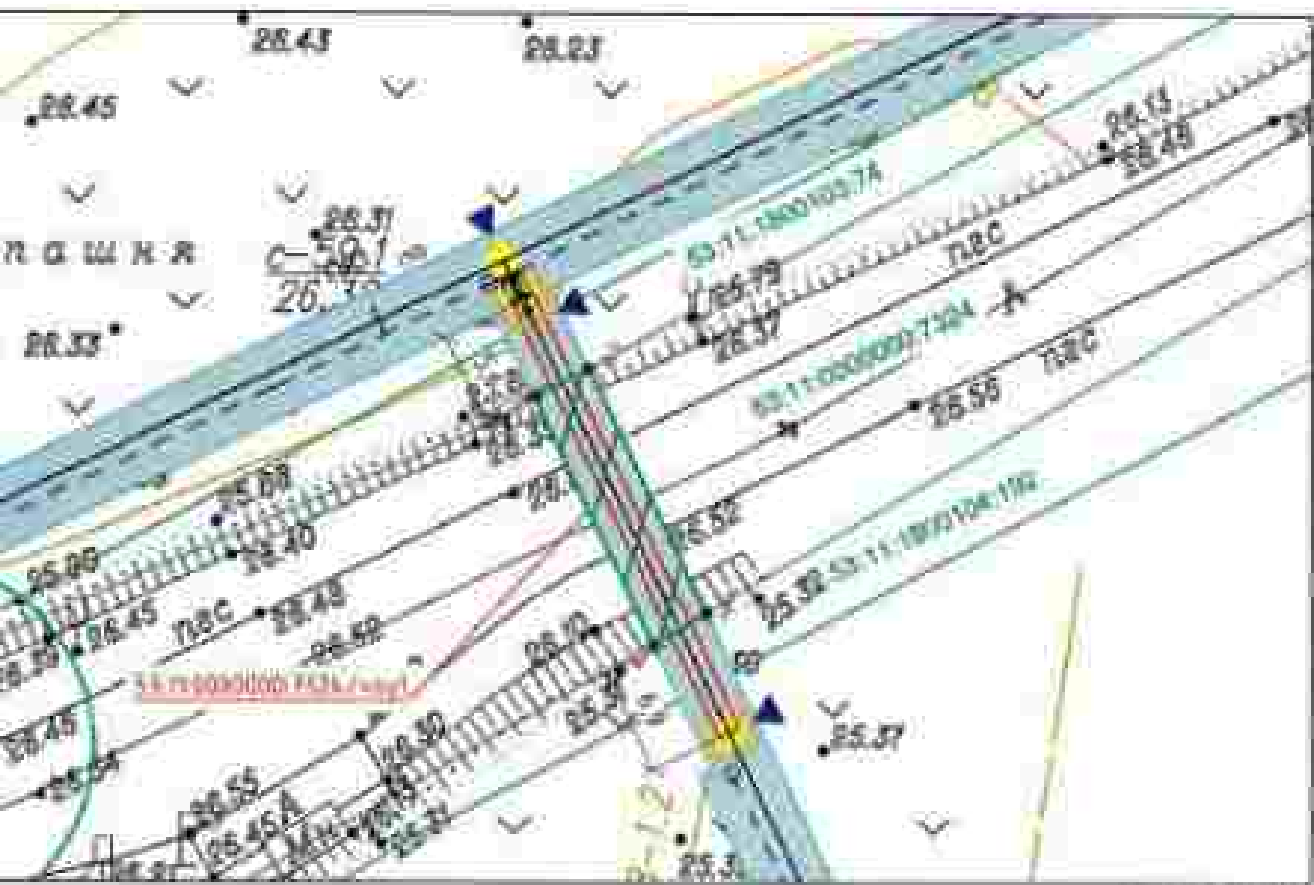


Рисунок 7.50

Кодированный номер земельного участка	Площадь земельного участка, в отношении которого предлагается установить сервитут	Объемные кадастровые точки опоры	Координаты	
			X	Y
5311-000000-724	72,3	1	580627.02	2192871.70
		2	580627.02	2192871.70
		3	580627.04	2192871.62
		4	580627.06	2192871.54
		5	580627.02	2192871.70

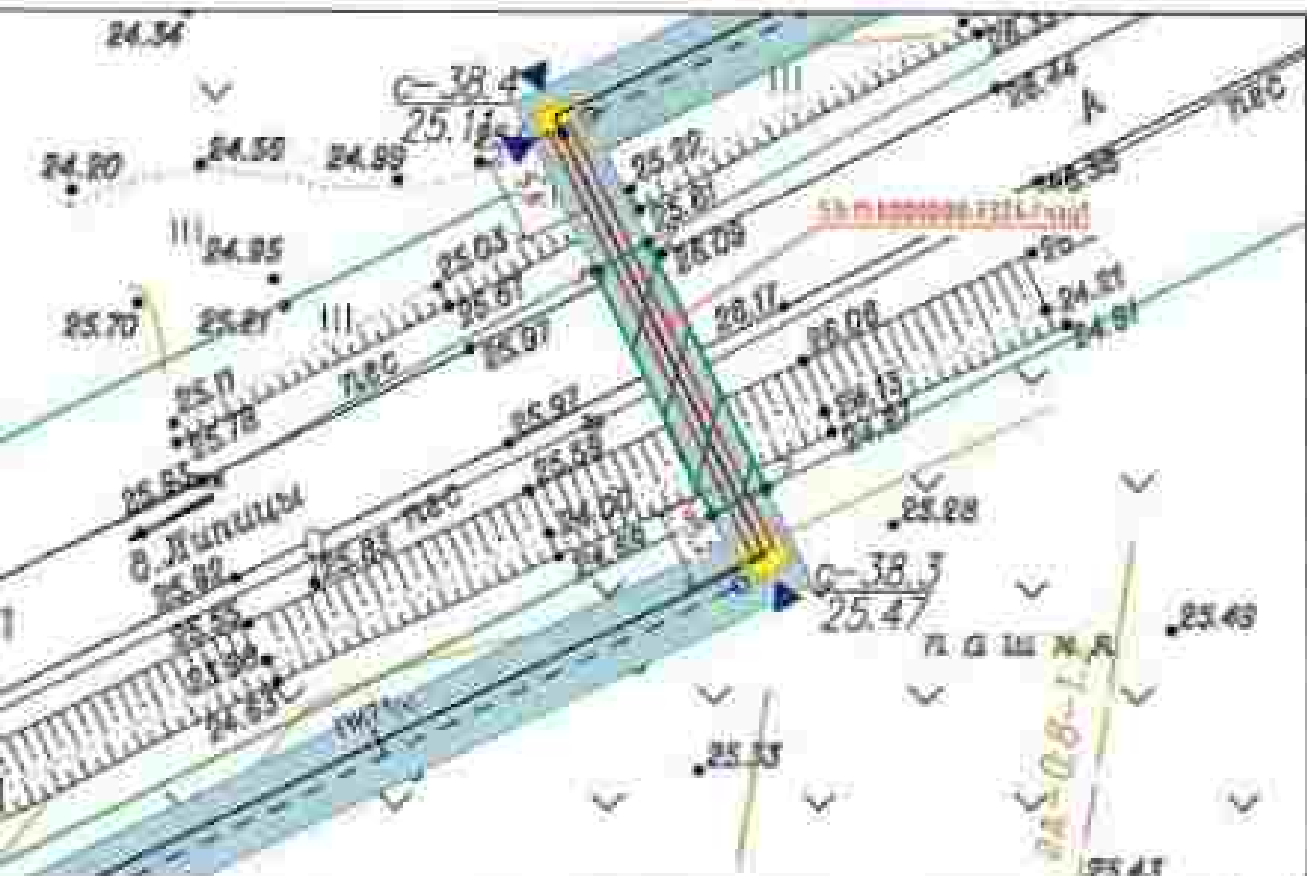
Система координат - РК-53 2 зона.

Дополнительные сведения:



проектируемый газопровод среднего диаметра, координаты углов поворота границ территории, в отношении которого предлагается установить сервитут (инженерная инфраструктура)

Схема размещения инженерной коммуникации в границах полосы отвода автомобильной дороги с указанием координат узлов поворота граница охранной зоны инженерной коммуникации
 Вид размещения объектов: "Магистральный газопровод среднего давления"
 д. Сертолово - д. Нольма - д. Старое Раково - д. Радот с магистралью
 с газораспределительной сетью Мелкого Новгорода Новгородской области



Масштаб 1:500

Категория/тип земельной участка	Площадь земельного участка, в отношении которого устанавливается сервитут	Объемные характеристики земельного участка	Координаты	
			X	Y
33:11:0000000 2324	7,4	1	56804257	217267974
			56804517	217268227
			56804628	217263108
			56804751	217268758
			56804357	217267974

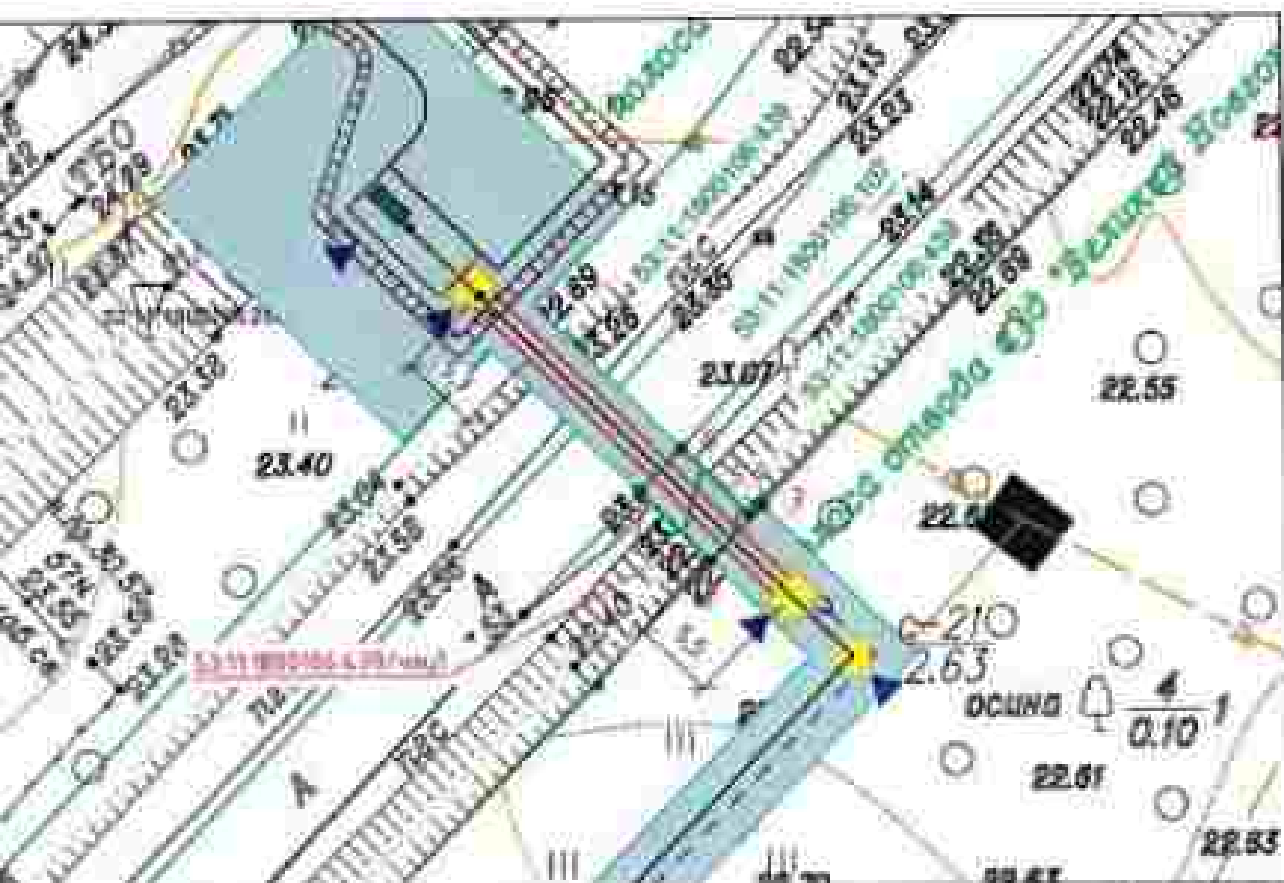
Система координат - КСН-53 2 зона.

Свойства объектов



планируемый газопровод среднего давления
 часть земельного участка, в отношении которого устанавливается сервитут

Целью разработки инженерной документации в границах зоны отвода автомобильной дороги с указанием координат углов поворота границ отводимой зоны инженерной документации:
 Вид разрешенного использования: "Местный автодорожный газопровод среднего давления
 д. Сергеево - д. Ильмино - д. Суворово Радино - д. Рашино с заделкой
 с газораспределительным сетями Волжского Нефтепровода Новгородской области"



Рисунки 1:500

Кодированный номер участка участка	Линейный участок, в котором планируется размещение объекта	Объект инженерной документации	Координаты	
			X	Y
53:11:0012105-029	26.4	1	55834.536	2179933.12
		2	55834.821	2179933.80
		3	55834.429	2179934.06
		4	55834.449	2179934.180
		5	55834.248	2179934.138
		6	55834.825	2179933.89
		7	55834.536	2179933.12

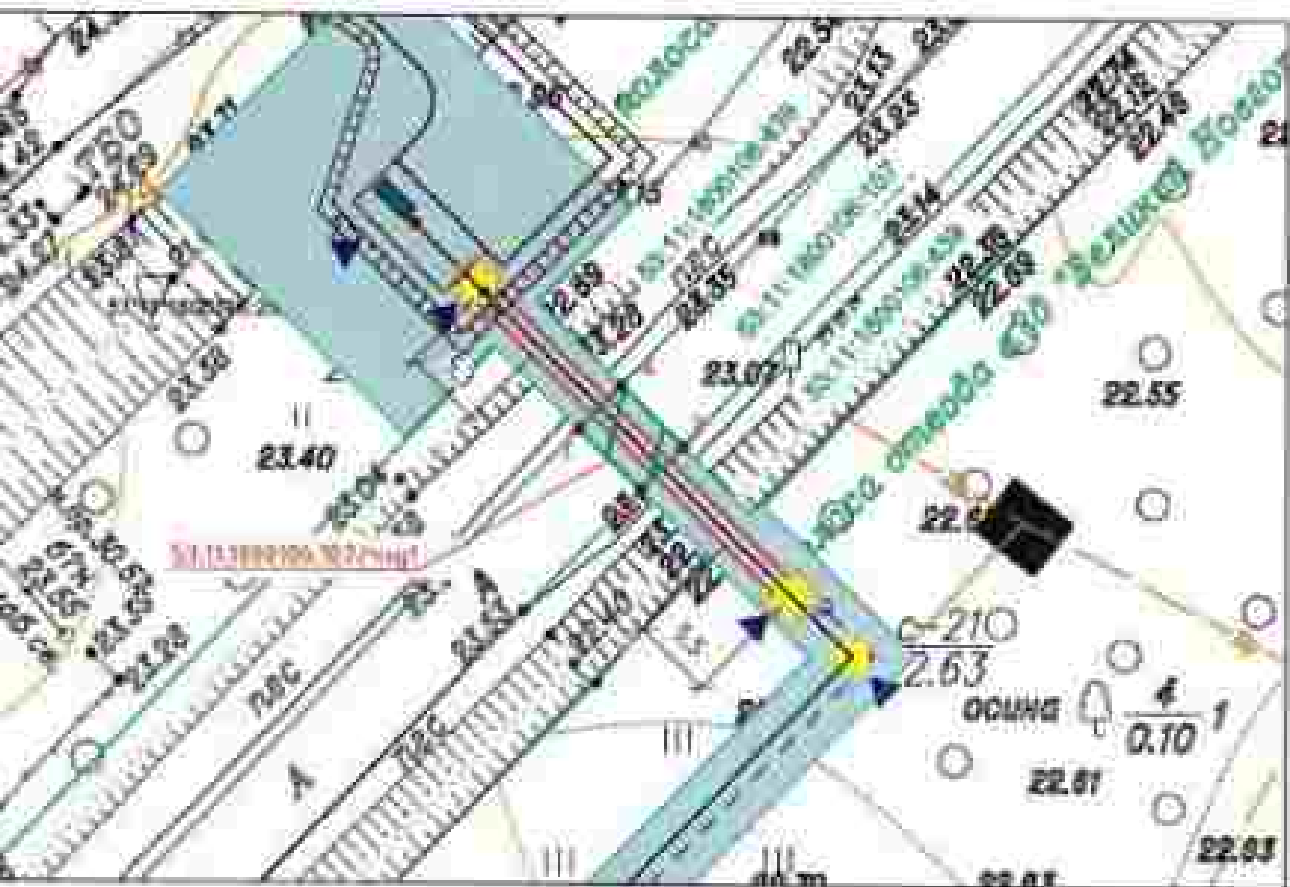
Система координат - МСК-31.2 зона

Дополнительные обозначения:



Линейный участок, в котором планируется размещение объекта.
 Часть земельного участка, в отношении которого планируется размещение объекта (защитная зона).

Схема размещения инженерной коммуникации в границах теплоты отвода автомобильной заправки с указанием координат угла поворота границ охранной зоны инженерной коммуникации.
 Вид разрешительного объекта: "Местный газопровод среднего давления д. Сергово - д. Иванов - д. Старое Рязань - д. Радов с запиткой от газораспределительной сети Ветского Нидергид Нолгерицкой области"



Масштаб 1:500

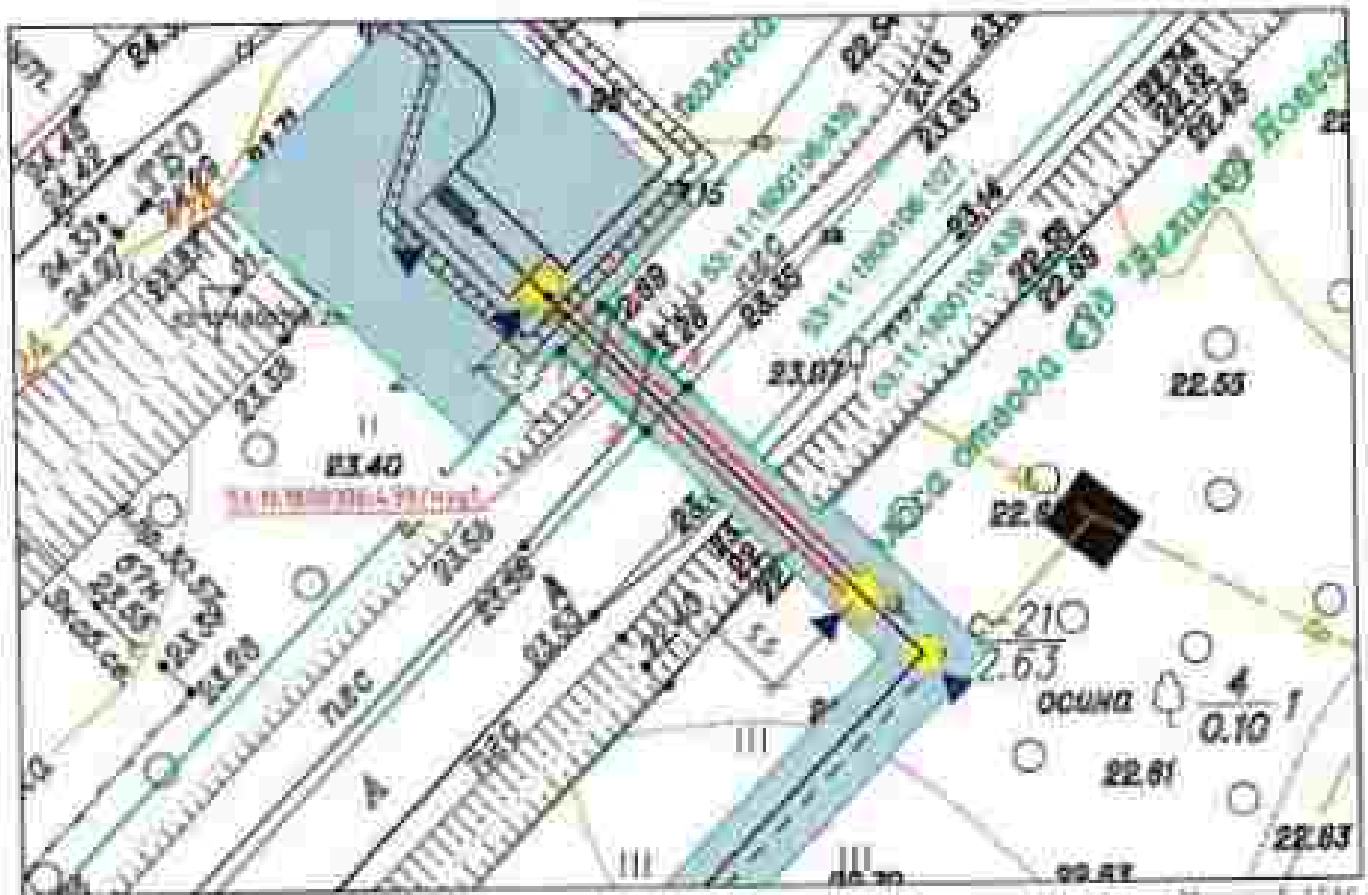
Объект разрешительного объекта УПРМО	Общая земельная площадь, в отношении которой производится установление границ	Обозначение кадастровых точек угла	Координаты	
			X	Y
53:11:000106:07	22,0	1	558248 M	2170525,01
		2	558245 M	2170525,12
		3	558248,05	2170525,05
		4	558252,08	2170521,11
		5	558248 M	2170525,01

Система координат - ИСР-53, 2 зона.

Схема обозначения

проектируемой газопровод среднего давления, часть земельной участка, в отношении которого производится установление границ.

Схема размещения инженерной инфраструктуры в границах полосы отвода автомобильной дороги с указанием координат углов поворота границ территории планируемой эксплуатации.
 Вид размещения объекта: "Магистральный газопровод среднего давления д. Сергиев - д. Игумново - д. Старый Рязань - д. Рязань с законсервированной газопроводостроительными сетями Волжского Нижегородского района"



Норматив 1:500

Кадастровый номер земельного участка	Площадь земельного участка, в котором планируется размещение территории	Объемные координаты точек границ	Профили	
			X	Y
53.11.000000 4.38	23,7	1	558234.52	210023.58
		2	558249.38	210025.01
		3	558352.06	210023.77
		4	558252.47	210025.27
		5	558154.52	210023.88

Система координат - ПКК-53 2 зона

Желтые обозначения

- 
- 53.11.000000 7.24(4-а)**
- 53.11.1200717**
- 53.11.000000 7.24**
- 53.11.000000 3.04**
- 53.00.0.118**

- проектируемый газопровод среднего давления, часть земельного участка, в котором планируется размещение территории (публичная территория)
- объемные координаты точек земельного участка, характерные точки границ земельного участка, номер кадастрового квартала
- граница и номер земельного участка по сведениям ЕГРН
- граница и номер ОУС по сведениям ЕГРН
- граница и номер зоны с особыми условиями использования территории
- граница зоны проектируемого газопровода среднего давления

план размещения инженерной коммуникации в границах полосы отвода автомобильной дороги с указанием координат углов поворота границ охранной зоны инженерной коммуникации
 Под размещение объекта: "Межконтинентальный газопровод среднего давления
 д. Сергово - д. Навинки - д. Старое Раково - д. Раши и территории
 с газораспределительными сетями Вадими Новограда Новгородской области"

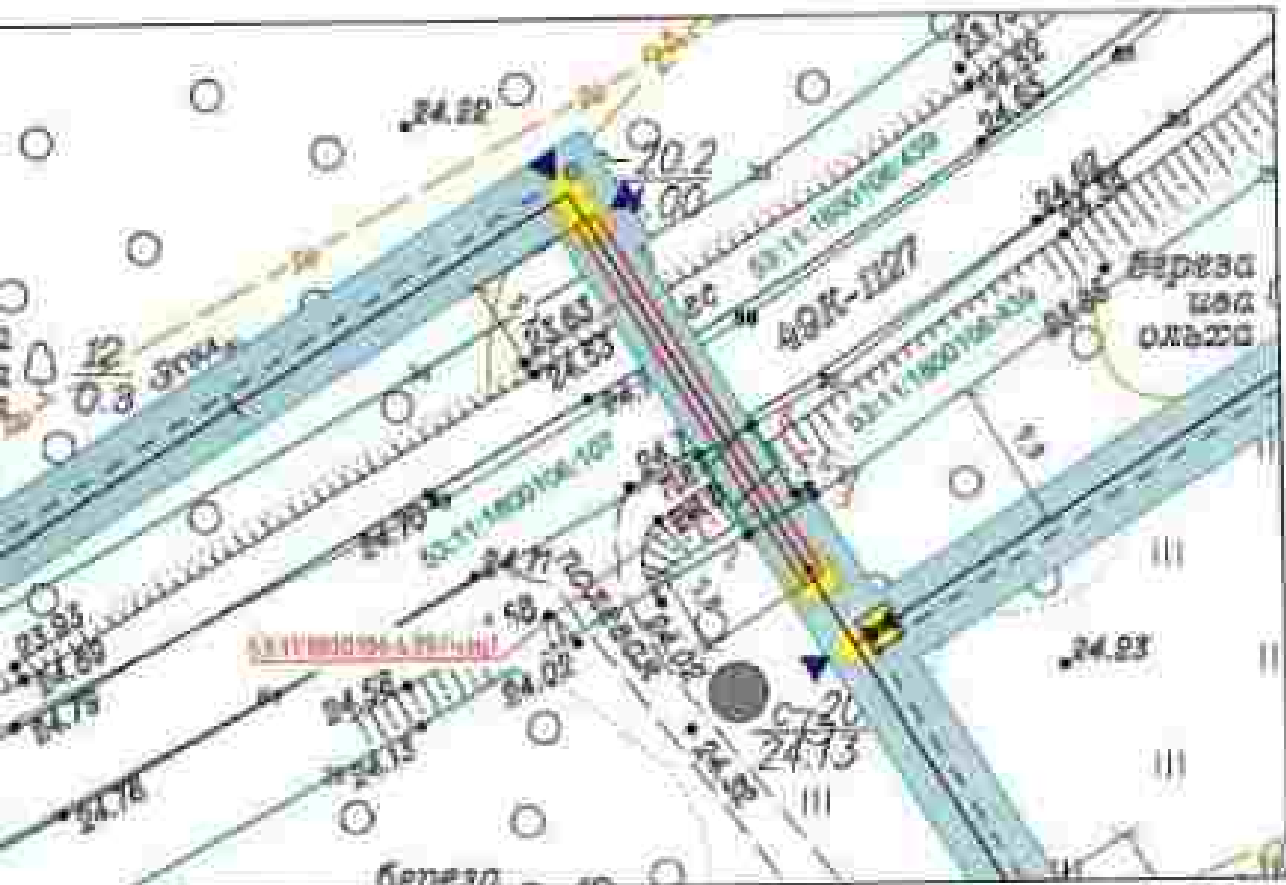


таблица 1.04

Каталожный номер земельного участка	Площадь земельного участка, в котором планируется установление сооружения	Объемные характеристики земельного участка	Координаты		
			X	Y	
53:11:0070404:01	26,4		1	558175.08	219754.74
			2	558176.38	219757.04
			3	558177.71	219762.32
			4	558173.98	219761.94
			5	558173.27	219761.09
			6	558171.08	219758.28
			7	558175.08	219754.74

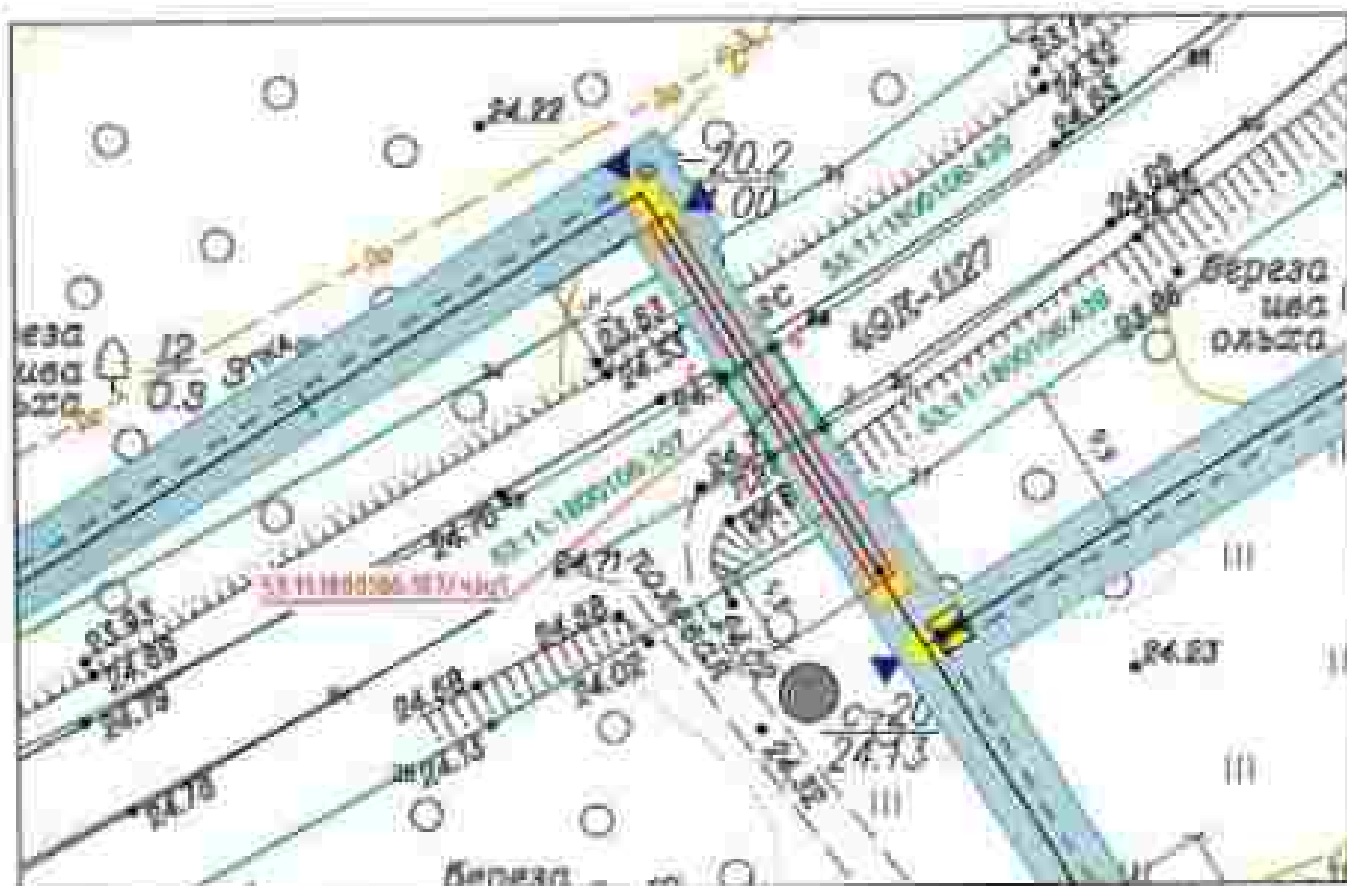
Система координат - ПКР-53.2 мкм

символы обозначения:



проектируемый газопровод среднего давления;
 часть земельного участка, в котором планируется установление сооружения (подушка сооружения);

Схема размещения инженерной коммуникации в границах полосы отвода автомобильной дороги с указанным координат углов поворота границ отрывной части инженерной коммуникации.
 Вид размещаемого объекта: "Медиаосевая газопровод круглого диаметра
 д. Сергово - д. Ильямово - д. Старое Радино - д. Радно с заделывающей
 и газораспределительной сетями Восточной Подгруппы Новгородской области"








Рисунки 1.1.18

Кодированный номер земельного участка	Номер земельного участка, в отношении которого производится установление границ	Обозначение проектной точки отрыва	Координаты	
			X	Y
53.11.000006.017	24.7	1	156011.79	2170315.52
		2	158115.30	2170754.74
		3	158177.00	2170158.26
		4	158082.32	2170454.98
		5	158011.19	2170711.52

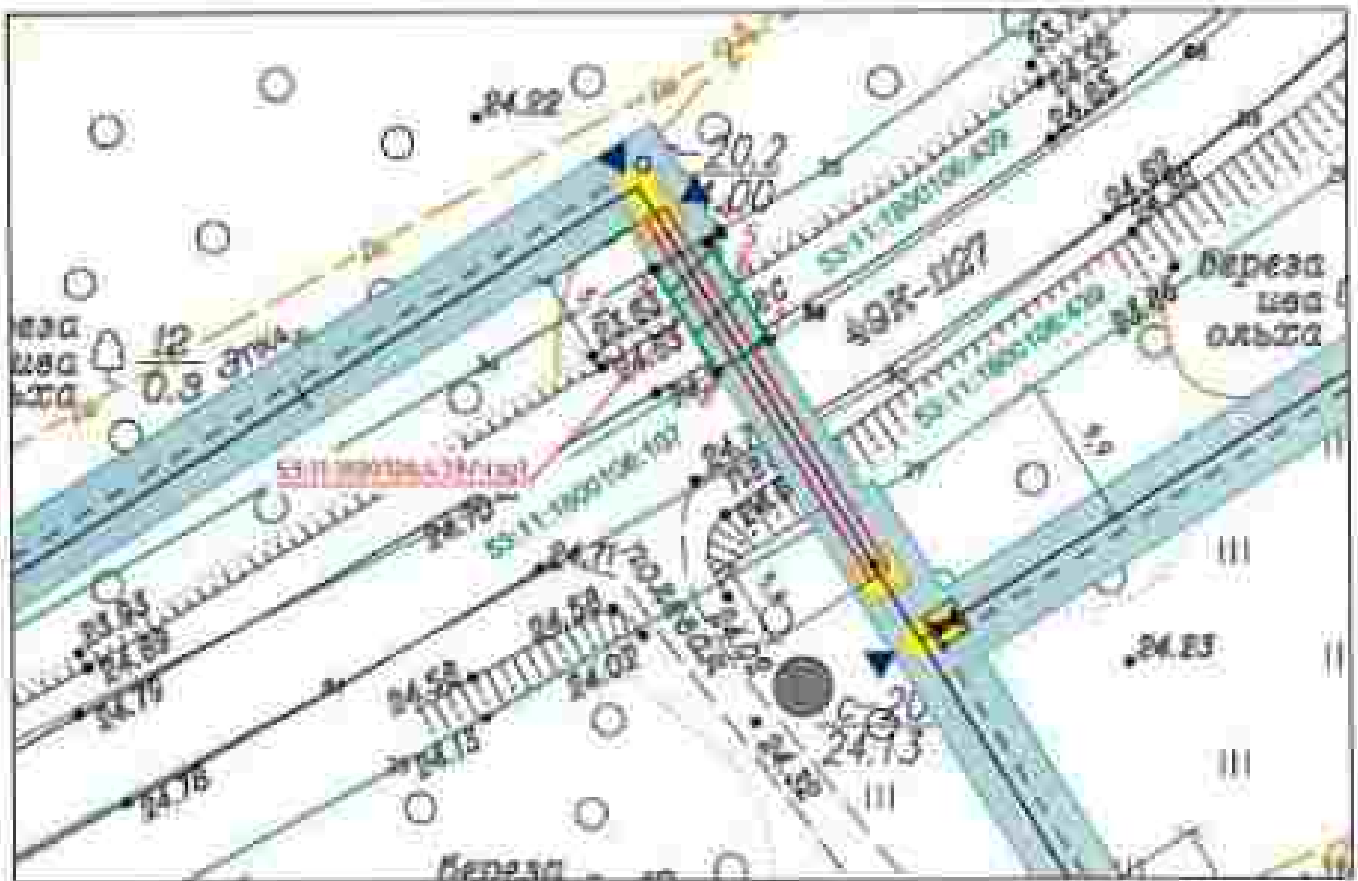
Система координат - ПКК-83 2 зона

Ключевые обозначения:

-  53.11.000000.7324(ку)
-  53.11.0200717
-  53.11.000000.7324
-  53.11.000000.3403
-  33.02.0.00

- проектируемый газопровод круглого диаметра;
- часть земельного участка, в отношении которого производится установление границ (публичного сервитута);
- обозначение отрывной части земельного участка;
- корректирующая точка границы отрывной части земельного участка;
- номер кадастрового участка;
- граница и номер земельного участка по сведениям ЕГРН;
- граница и номер ОКТ по сведениям ЕГРН;
- граница и номер зоны с особыми условиями использования территории;
- граница зоны проектируемого газопровода круглого диаметра;

Схема размещения инженерной коммуникации в границах плана отвода автомобильной дороги с указанием координат углов поворота границ parcelsной зоны инженерной коммуникации
 Над размещаемым объектом: "Межпоселковый газопровод среднего давления
 д. Саргово - д. Ильмино - д. Старое Раково - д. Рамен с газопроводом
 с газораспределительным узлом Вильково Новгородской области"



Листовой 1569

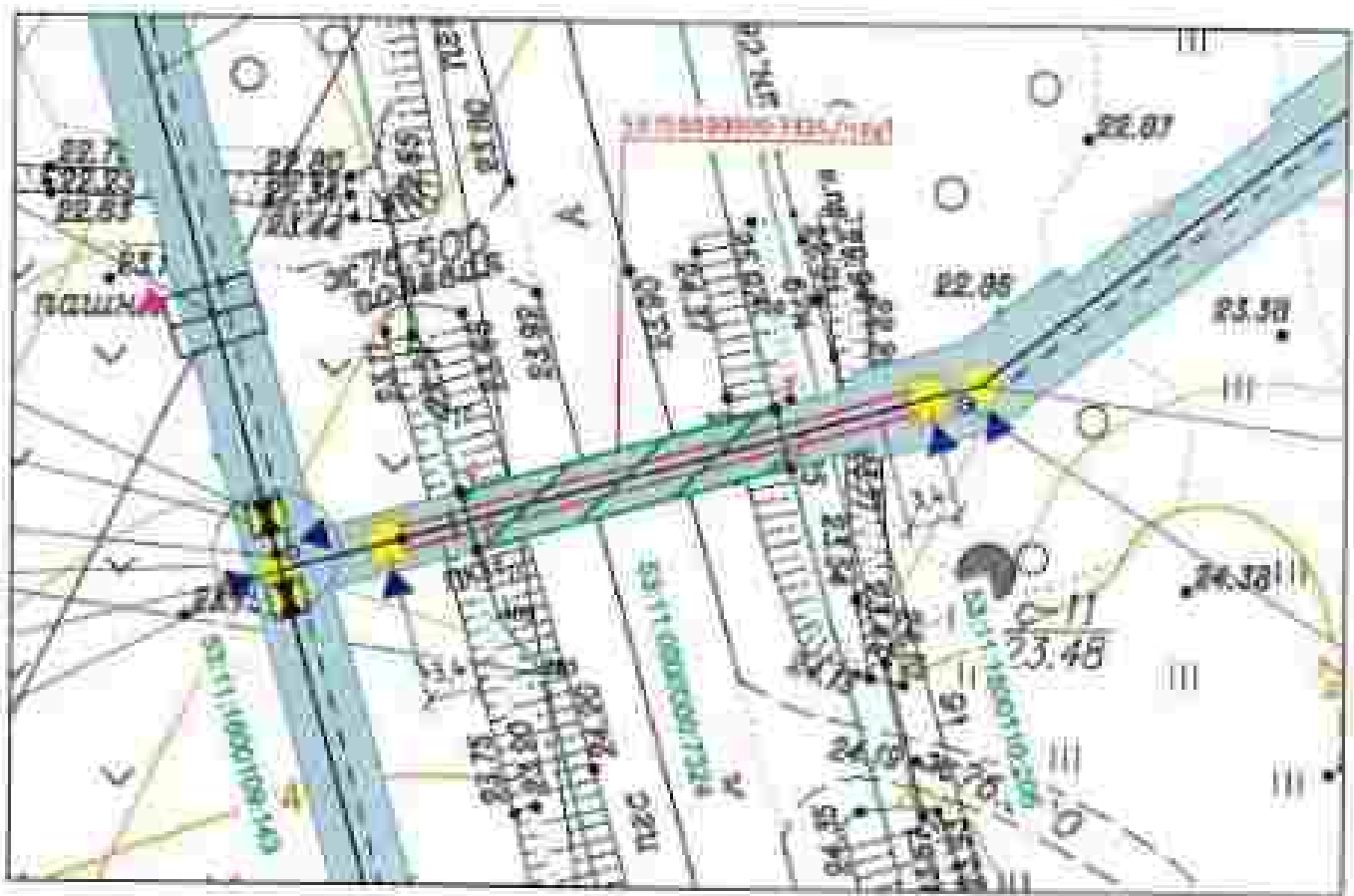
Кадастровый номер земельного участка	Линия земельного участка, в отношении которого устанавливается сервитут	Обозначение координат точки угла	Координаты	
			X	Y
53-11-000006-025	316	1	5308120	2170254.98
		2	5308119	2170254.92
		3	5308120	2170254.91
		4	5308120	2170254.72
		5	5308120	2170254.87
		6	5308120	2170254.93
		7	5308120	2170254.98

Схема координат - ЛСК-53 2 з.зна.

Символ обозначения:

- проекционные газопровод среднего давления;
- часть земельного участка, в отношении которого устанавливается сервитут (публичного сервитута);
- обозначение образуемой части земельного участка;
- координатная точка границы образуемого земельного участка;
- номер кадастрового квартала;
- граница и номер земельного участка по сведениям ЕГРН;
- граница и номер ЛКС по сведениям ЕГРН;
- граница и номер зоны с установленными условиями использования территории;
- граница зоны проекционного газопровода среднего давления;

Схема размещения проектируемой коммуникации в границах зоны отвода автомобильной дороги с указанием координат углов поворота границ охранной зоны проектируемой коммуникации
 Вид проектного объекта: "Междоузельный газопровод среднего давления д. Сергеево - д. Изьянов - д. Старое Раково - д. Ринки с эксплуатацией с газораспределительными сетями Великого Новгорода Новгородской области"



Лист № П-1/00

Идентификационный номер земельного участка	Адрес земельного участка, в отношении которого предлагается установление сервитута	Степень кадастровая точка дрона	Координаты	
			X	Y
53.11.0000000.7324	КС9	1	557458.74	2170236.79
		7	557457.06	2170237.35
		2	557465.77	2170236.32
		4	557457.94	2170235.54
		1	557458.74	2170236.79

Система координат - ПКР-53 2 км

Свойства объектов

- 
- 
- 
- 
- 

проектируемый газопровод среднего давления;
 часть земельного участка, в отношении которого предлагается установление сервитута (применяло сервитута);
 обозначение образуемой части земельного участка;
 кадастровая точка дрону образуемой земельного участка;
 номер кадастрового квартала;
 граница и номер земельного участка по сведениям ЕГРН;
 граница и номер ДМГ по сведениям ЕГРН;
 граница и номер зоны с особыми условиями использования территории;
 охранная зона проектируемой газопровода среднего давления;

Схема размещения инженерной коммуникации в границах полосы отвода автомобильной дороги с указанным координатным условием доворота границ полосы отвода инженерной коммуникации
 Вид разрешенного использования: "Многоэтапный газопровод среднего давления"
 д. Сергеево - д. Ильинка - д. Старое Рысьво - д. Рысьво с включением в газораспределительную сеть газ. Восточного Носоврода Носовгородской области"



Масштаб 1:500

Кадастровый номер земельного участка	Площадь земельного участка, в отношении которого установлено сервитут	Объемные координаты точки отсчета	Координаты	
			X	Y
53:11:000000:7324	30,0	1	557011,30	2170104,09
		2	557010,38	2170119,27
		3	557017,54	2170135,54
		4	557011,30	2170124,82
		5	557017,83	2170115,57
		6	557021,26	2170120,67
		7	557022,78	2170101,88
		8	557024,17	2170118,48
		9	557018,38	2170104,99

Система координат - ПКК-53 2 зона.

Условные обозначения:










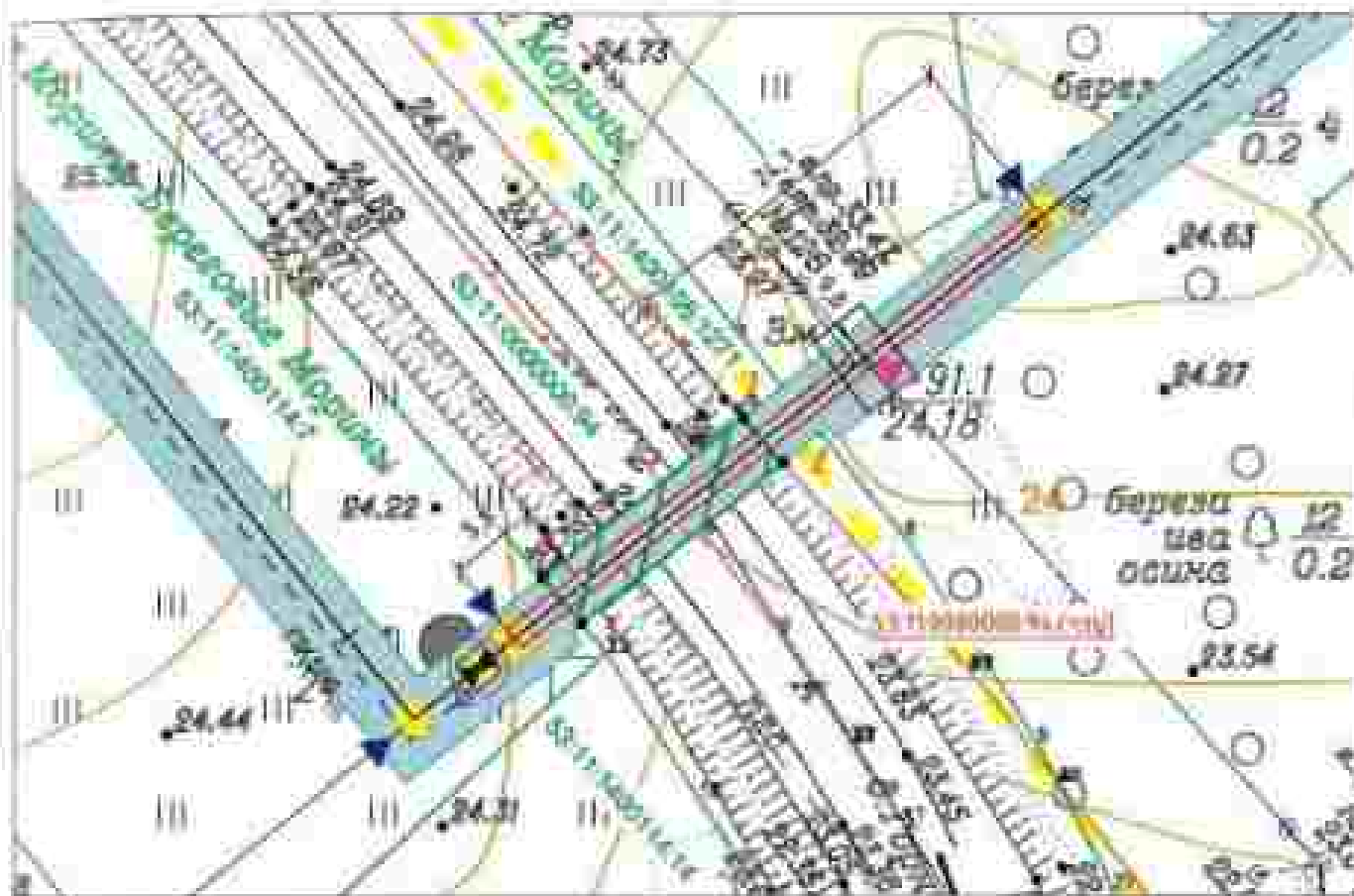
-  проектируемый газопровод среднего давления;
-  часть земельного участка, в отношении которого предусмотрено установление сервитута (публичного сервитута);
-  обозначение образной части земельного участка;
-  координаты точки отсчета образуемого земельного участка;
-  номер образуемого участка;
-  граница и номер земельного участка по сведениям ЕГРН;
-  граница и номер ДНТ по сведениям ЕГРН;
-  граница и номер зоны с газификацией установленного общего пользования территории;
-  образная зона проектируемого газопровода среднего давления;

Схема размещения газопроводной коммуникации в границах полосы отвода автомобильной дороги с указанием координат точек поворота границ охранной зоны газопроводной коммуникации
 Вид разрешенного объекта: "Межпоселковый газопровод среднего давления
 д. Сергово-д. Ишиметь - д. Старое Рагово - д. Раини с газораспределительными сетями Великого Новгорода Новгородской области"




Масштаб 1:500

Кодификатор кадастрового участка	Площадь земельного участка, в отношении которого устанавливается охранный	Объемные координаты точки точки	Координаты	
			X	Y
53:11:000000:00-14	48,4	1	567615.87	2175812.78
		2	567612.89	2175813.46
		3	567602.22	2175802.04
		4	567605.26	2175799.45
		1	567615.87	2175812.78

Система координат - ПКК-53 2 зона

Условные обозначения:



53:11:000000:00:00:00:00:00

53:11:1200717

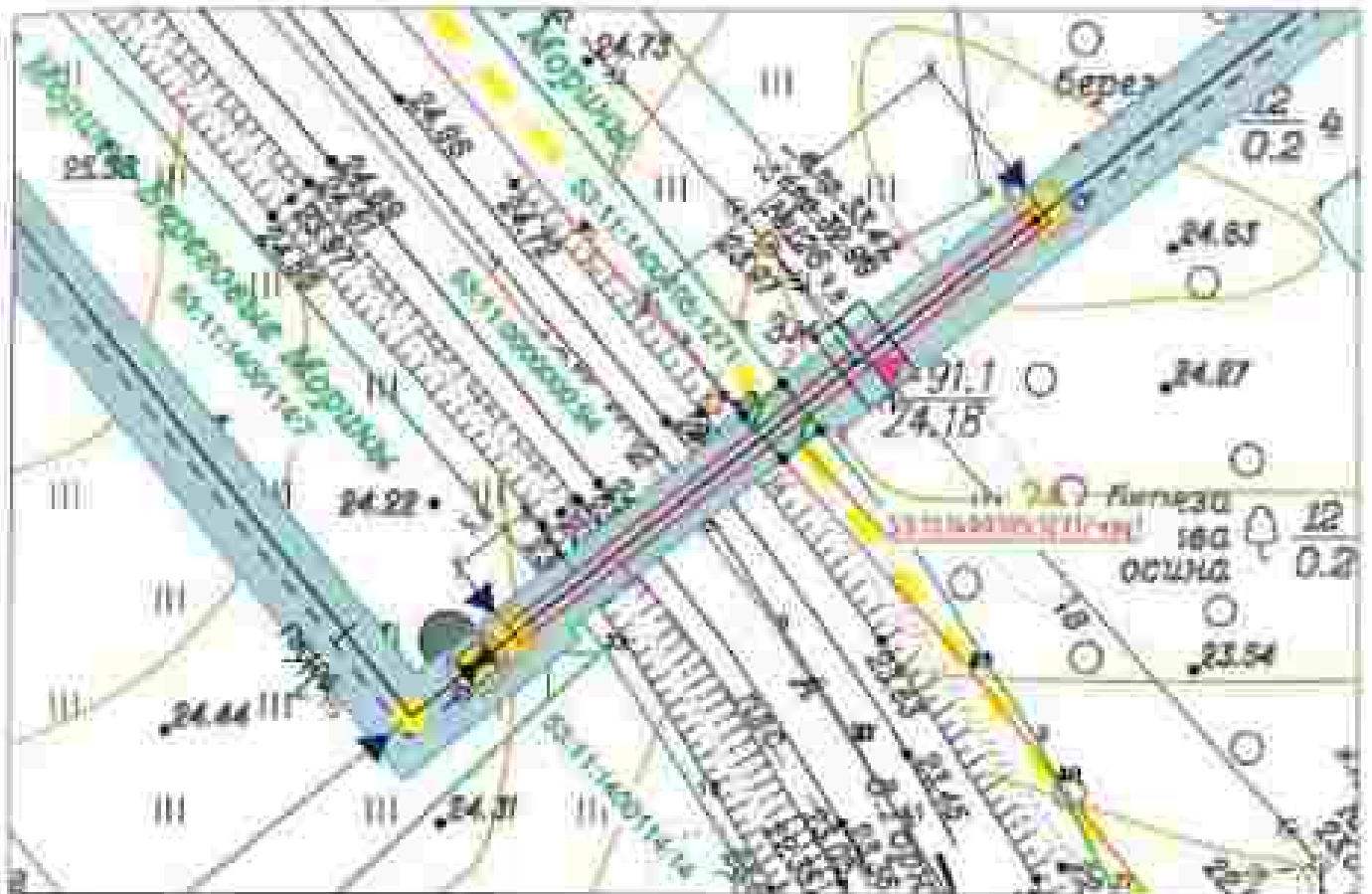
53:11:000000:00:00:00:00:00

53:11:000000:00:00:00:00:00

53:11:00:400

- проектируемый газопровод среднего давления;
- граница охранной зоны газопроводной коммуникации;
- часть земельного участка, в отношении которого устанавливается ограничение сервитута (газопроводного сервитута);
- обозначение образующей части земельного участка;
- граница охранной зоны газопроводной коммуникации;
- номер кадастрового квартала;
- граница и номер земельного участка по сведениям ЕГРН;
- граница и номер ДК по сведениям ЕГРН;
- граница и номер зоны с особыми условиями использования территории;
- охранная зона проектируемого газопровода среднего давления;

Схема размещения инженерной коммуникации в границах газовой зоны автомобильной трассы с указанием координат углов поворота границ газовой зоны инженерной коммуникации
 Вид разрешенного объекта: "Межпоселковый газотрассовый трубопровод (среднего давления) д. Сергово - д. Никольск - д. Старое Раинно - д. Раинно с межпоселковой газораспределительной сетью Волевого Погорельского района Новгородской области"



Масштаб 1:500

Кодированный номер земельного участка	Площадь земельного участка, в отношении которого производится кадастровый учет	Обозначение газотрассовой линии	Координаты	
			X	Y
53:11:0010507:077	0,1	1	567613.87	2175812.78
		2	567617.96	2175815.40
		3	567614.96	2175817.99
		4	567612.87	2175815.48
		5	567615.87	2175812.78

Система координат - МСК-53 2 зона.

Символьное обозначение:

-  53:11:0000000:723-040/1
-  53:11:1200717
-  53:11:0000000:1324
-  53:11:0000000:2403
- 53:11:0000000:498

- границей газотрассовой линии
- часть земельного участка, в отношении которого производится кадастровый учет (публикации кадастра)
- обозначение образуемой части земельного участка
- характерная точка границы образуемого земельного участка
- номер кадастрового квартала
- граница и номер земельного участка по сведениям ЕГРН
- граница и номер ДК по сведениям ЕГРН
- граница и номер линии с видами использования территории

Схема размещения инженерной инфраструктуры в границах планируемой территории автомобильной дороги с указанием координат углов заложения границ охранной зоны инженерной инфраструктуры.
 Вид разрешенного использования: "Мультифункциональное использование среднего назначения
 д. Сергеево - д. Ивановы - д. Старое Раменье - д. Рядки с застроенной и незастроенными участками
 в границах населенных пунктов Волжского Нижегородской области"



Итого: 55,30

Кодированный номер земельного участка	Площадь земельного участка, в котором предполагается установление инфраструктуры	Обозначение структурных точек дорожки	Координаты	
			X	Y
53.11.0000000.7255	77,5	1	566267.06	2177271.96
		2	566264.48	2177275.55
		3	566265.28	2177274.24
		4	566253.82	2177266.27
		5	566258.22	2177267.08
		6	566251.07	2177265.48
		7	566254.57	2177260.61
		8	566256.79	2177262.25
		9	566256.19	2177263.05
		10	566267.68	2177271.53
		11	566268.25	2177270.71
		12	566271.45	2177271.09
		13	566267.98	2177271.96

Система координат - ИКР-53.2 зона

Условные обозначения



планируемый газопровод среднего давления;
 часть земельного участка, в отношении которого предполагается установление инфраструктуры (мультифункциональное использование)

53.11.0000000.7254-инв

1*

53.11.1200717

обозначение структурной точки дорожки;
 структурная точка дорожки образуемая земельным участком;
 номер кодированного участка;

63.11.0000000.7324

контур и номер земельного участка по сведениям ЕГРН;

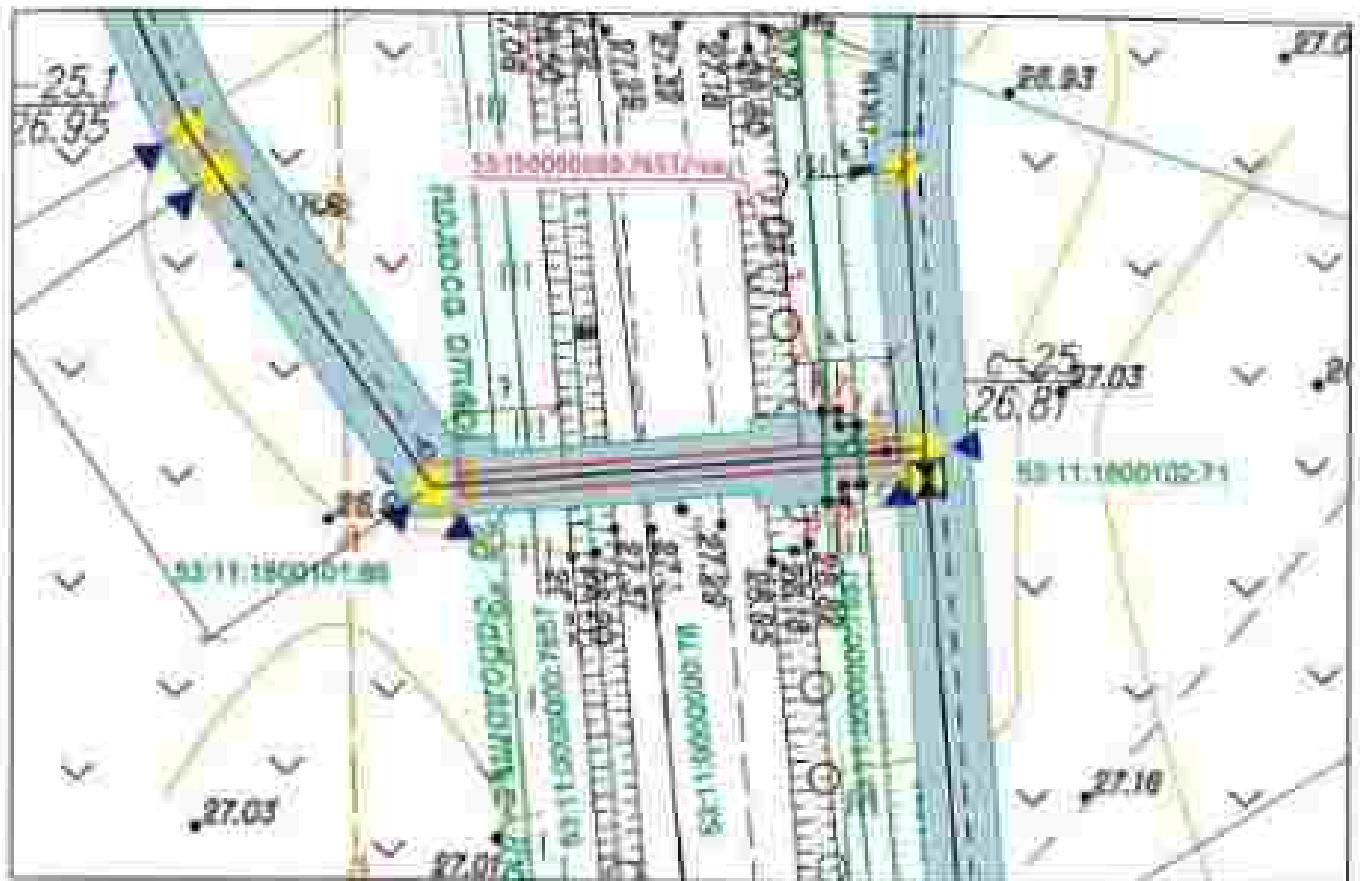
63.11.0000000.3403

контур и номер ДАС по сведениям ЕГРН;

53.11.0000000.3403

контур и номер зоны с особыми условиями использования территории;
 охранная зона проектируемой газопроводы среднего давления;

Схема размещения инженерной коммуникации в границах участка путем застройки участка с установкой вкормового узла вкормового пункта охранной зоны инженерной коммуникации
 Вид размещения объекта: "Можжословский газопровод среднего давления
 д. Сергеев - д. Климова - д. Старое Радино - д. Радино с застроенной
 и планируемой территориями села Верхнего Новгорода Новгородской области"



Рисунки 1.1-11

Коды объектов земельного участка	Площадь земельного участка, в границах которого производится установление сервитута	Позиционные координаты точек опоры	Координаты	
			X	Y
53:11:000000:7657	71,6	1	559064,96	2701229,23
		2	559064,95	2701229,87
		3	559065,23	2701229,89
		4	559068,24	2701231,05
		5	559062,05	2701231,63
		6	559061,85	2701232,23
		7	559068,95	2701232,37
		8	559060,85	2701232,13
		9	559068,94	2701232,23

Система координат - ПКК-53 2 зона.

Исходные обозначения



53:11:000000:7657

1

53:11:020017

53:11:000000:7304

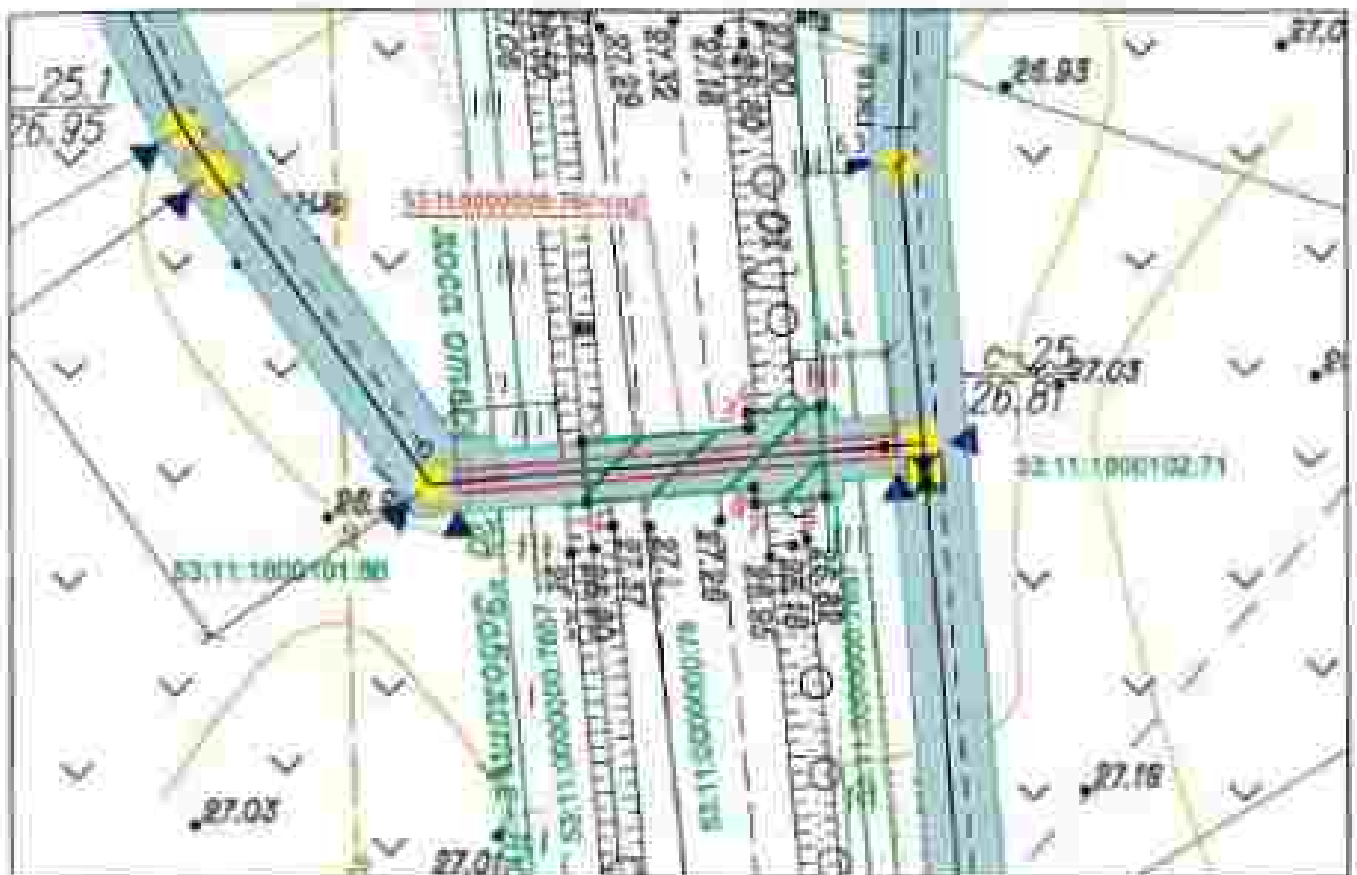
53:11:000000:3403

53:11:020017



- проектируемый газопровод среднего давления;
- часть земельного участка, в границах которого производится установление сервитута (подземная сеть);
- обозначение образуемой части земельного участка;
- картинчатая точка границ образуемого земельного участка;
- номер кадастрового квартала;
- граница и номер земельного участка по сведениям ЕГРН;
- граница и номер ОКТ по сведениям ЕГРН;
- граница и номер зоны с особыми условиями использования территории;
- картинчатая зона проектируемого газопровода среднего давления;

Схема размещения инженерной коммуникации в границах земель отвода автомобильной дороги с указанием координат узлов вверха трубы (краевой точки инженерной коммуникации)
 Вид разрабатываемого объекта: "Многоэтаповый газопровод среднего давления
 д. Сергово - д. Князьки - д. Старое Раюво - д. Репит и газопроводной
 с газораспределительными сетями Великого Новгорода Новгородской области"



Рисунки 1520

Каталожный номер земельного участка	Площадь земельного участка, в котором планируется размещение объекта	Объемные координаты точки дрона	Координаты	
			X	Y
53:11:000000:78	72,6	1	559041.54	719273.47
		2	559041.53	719273.04
		3	559041.64	719276.33
		4	559041.44	719271.71
		5	559041.86	719278.73
		6	559041.85	719278.32
		7	559041.45	719274.45
		8	559041.44	719274.39
		9	559041.54	719273.43

Система координат - ПКК-32 зона.

Условные обозначения










-  проекционный газопровод среднего давления;
-  часть земельного участка, в границах которого планируется установление территории (подземная территория);
-  обозначение образуемой части земельного участка;
-  характерная точка границы образуемой земельного участка;
-  номер кадастрового квартала;
-  границы и номер земельного участка по сведениям ЕГРН;
-  границы и номер ОКС по сведениям ЕГРН;
-  граница и номер зоны с особыми условиями использования территории;
-  охранная зона проектируемого газопровода среднего давления;

Схема размещения воздушной линии электропередачи в границах полосы отвода автомобильной дороги с указанием координат точек раздела границ охранной зоны воздушной линии электропередачи.
 Вид размещаемого объекта: "Магистральный газопровод среднего давления д. Сергеево - д. Никитин - д. Старое Радино - д. Радино с изоляционной и газоразделительными станциями Волжского Новоторжского Новоторжской области"



Натурный план

Кодированный номер земельного участка	Площадь земельного участка, в котором планируется размещение сооружения	Обозначение характерной точки дримы	Координаты	
			X	Y
52110000007577	231	1	258064.04	2182207.27
		2	258084.53	2182211.04
		3	258067.54	2182211.40
		4	258061.08	2182217.81
		5	258064.04	2182207.27

Система координат - НСК-53 2 зона

Ключевые обозначения

-  проекционный газопровод среднего давления;
-  часть земельного участка, в котором планируется размещение сооружения (приближенное изображение);
-  обозначение образованной части земельного участка;
-  характерная точка дримы образованного земельного участка;
-  номер кадастрового участка;
-  граница и номер земельного участка по сведениям ЕГРН;
-  дримы и номер ОИТ по сведениям ЕГРН;

проекционный газопровод среднего давления,
 часть земельного участка, в котором планируется размещение сооружения (приближенное изображение),
 обозначение образованной части земельного участка,
 характерная точка дримы образованного земельного участка,
 номер кадастрового участка,
 граница и номер земельного участка по сведениям ЕГРН,
 дримы и номер ОИТ по сведениям ЕГРН.

Схема размещения инженерной инфраструктуры в границах полосы отвода автомобильной дороги с указанием координат углов поворота границ территории инженерной инфраструктуры.
 Вид размещаемого объекта: "Многополосный газопровод среднего давления
 п. Сергеев - д. Ильинск - д. Старое Раково - д. Радки с технологической газораспределительной сетью Водоканала Нижегородской области"



Масштаб 1:500

Кодированный номер земельного участка	Полный земельный участок, в котором предполагается устройство газопровода	Площадь земельного участка, кв. м	Координаты		
			X	Y	
53:11:0000000:7324	И.4		1	257588.79	2770207.62
			2	257459.79	2770209.62
			3	257518.23	2770211.25
			4	257527.79	2770211.25
			5	257546.79	2770211.62

Система координат - ПКК-53 2 зона.

Символы обозначения



53:11:0000000:7324/ку.1



53:11:1200717

53:11:0000000:7324

53:11:0000000:3401

53:01:01:01

проекции газопровод среднего давления;
 часть земельного участка, в котором предполагается устройство газопровода (глубинного газопровода);
 обозначение абразивной части земельного участка;
 красная линия границы абразивной части земельного участка;
 номер кадастрового квартала;
 граница и номер земельного участка по сведениям ЕГРН;
 граница и номер ДНЗ по сведениям ЕГРН;
 граница и номер зоны с особыми условиями использования территории.

Схема размещения инженерной коммуникации в границах полосы отвода автомобильной дороги с указанием координат точек подбора границ охранной зоны инженерной коммуникации

Вид разрешенного объекта: Многоквартирный газопровод средней давления
 д. Сергеев д. Павлова - д. Старые Рамки - д. Радик с закладочной
 с газораспределительной сетью Ветлуга Новгородской области



1:100/мбл. 1:500

Назначение котел земельного участка	Площадь земельного участка в отношении которого предполагается установление сервитута	Обозначение характерных точек, абсциссы	Координаты	
			X	Y
52:11:0000103/009	95	1	567975.85	2174121.97
		2	567974.68	2174121.50
		3	567979.53	2174122.86
		4	567980.27	2174129.44
		5	567957.29	2174126.77
		6	567972.22	2174128.63
		7	567975.95	2174121.97

Система координат - ПКК-31.2 зона

Свойства аббревиатур

- 52:11:0000103/009
- 52:11:0000103/009
- 7
- 52:11:0200717
- 52:11:0000103/009
- 52:11:0000103/009
- 7
- 52:11:0000103/009
- 7
- 52:11:0000103/009
- 7

промежуточный газопровод средней давления,
 часть земельного участка, в отношении которого предполагается
 установление сервитута (публичного сервитута)
 обозначение аббревиатур части земельного участка,
 характерная точка границ образуемого земельного участка,
 номер кадастрового квартала,
 граница и номер земельного участка по сведениям ЕГРН,
 граница и номер ОКС по сведениям ЕГРН,
 граница и номер зоны с особыми условиями использования территории,
 граница зоны проекционного газопровода среднего давления.

Схема размещения инженерной коммуникации в границах полосы отвода автомобильной дороги с указанием координат точек диаметра границ охранной зоны инженерной коммуникации
 Вид размещения объекта: "Местный газопровод среднего давления д. Сергеево - д. Пшадь - д. Старое Рыжово - д. Рыжово с газораспределительной сетью Великого Новгородского Новгородской области"



Масштаб 1:500

Кадастровый номер земельного участка	Площадь земельного участка, в отношении которого предполагается установление сервитута	Объемные кадастровые точки границы	Координаты	
			X	Y
53:11:0000000:001	44,7	1	338545.31	217507.21
		2	338370.05	217512.29
		3	338520.18	217511.51
		4	338572.76	217513.64
		5	338548.42	217512.81
		6	338544.48	217515.22
		7	338557.28	217515.08
		8	338547.25	217518.02
		9	338545.31	217507.21

Система координат - ИСК-53 2 зона

Легенда обозначений:

-  газопровод среднего давления;
-  часть земельного участка, в отношении которого предполагается установление сервитута (границы сервитута);
-  обозначение образующей части земельного участка;
-  кадастровая точка границ образуемого земельного участка;
-  номер кадастрового квартала;
-  линия и номер земельного участка по сведениям ЕГРН;
- линия и номер ИЖС по сведениям ЕГРН;
- дорога и номер зоны с видами использования территории.

газопровод среднего давления;
 часть земельного участка, в отношении которого предполагается установление сервитута (границы сервитута);
 обозначение образующей части земельного участка;
 кадастровая точка границ образуемого земельного участка;
 номер кадастрового квартала;
 линия и номер земельного участка по сведениям ЕГРН;
 линия и номер ИЖС по сведениям ЕГРН;
 дорога и номер зоны с видами использования территории.

Схема размещения инженерной коммуникации в границах полосы отвода автомобильной дороги с указанием координат углов поворота границ охранной зоны инженерной коммуникации
 Вид размещаемого объекта: "Междолиновое газопровод среднего давления
 д. Сергово - д. Навляны - д. Старое Радино - д. Рухов с закодированной
 и газораспределительной сеткой Восточного Ногинского Ногинского района"








Масштаб 1:500

Кодированный номер земельного участка	Площадь земельного участка, в отношении которого предполагается установление территории	Область: типовой номер границ	Координаты	
			X	Y
53 11 0000000 7324	42,0	1	558540.82	2171501.20
		2	558545.48	2171504.06
		3	558546.75	2171506.25
		4	558545.37	2171507.23
		5	558542.35	2171510.62
		6	558541.87	2171509.52
		7	558541.75	2171508.32
		8	558536.58	2171505.43
		9	558536.25	2171501.88
		10	558540.82	2171501.20

Система координат - ПКК-55 2 кмс.

Земельно-областные:

-  1:1.0000000 7324А/ру1
- 
-  3:11.0000000 7324
-  1:1.0000000 3403
-  53 01 0 499










-  проектурный газопровод среднего давления;
-  часть земельного участка, в отношении которого предполагается установление территории (публичная территория);
-  обозначение отдельной части земельного участка;
-  характерная точка границы обозначенного земельного участка;
-  номер кадастрового документа;
-  граница и номер земельного участка по сведениям ЕГРН;
-  граница и номер ОИГ по сведениям ЕГРН;
-  граница и номер зоны с особыми условиями использования территории;
-  охранная зона проектурного газопровода среднего давления;

Схема размещения инженерных сетей подстанции в границах полосы отвода автомобильной дороги с указанием зонирования территории границ охранной зоны инженерной коммуникации
 Восточное направление: Местоселенный газопровод среднего давления
 д. Старое Раково - д. Раши с западной стороны
 Восточное направление: полоса отвода Восточного микрорайона Новгородской области

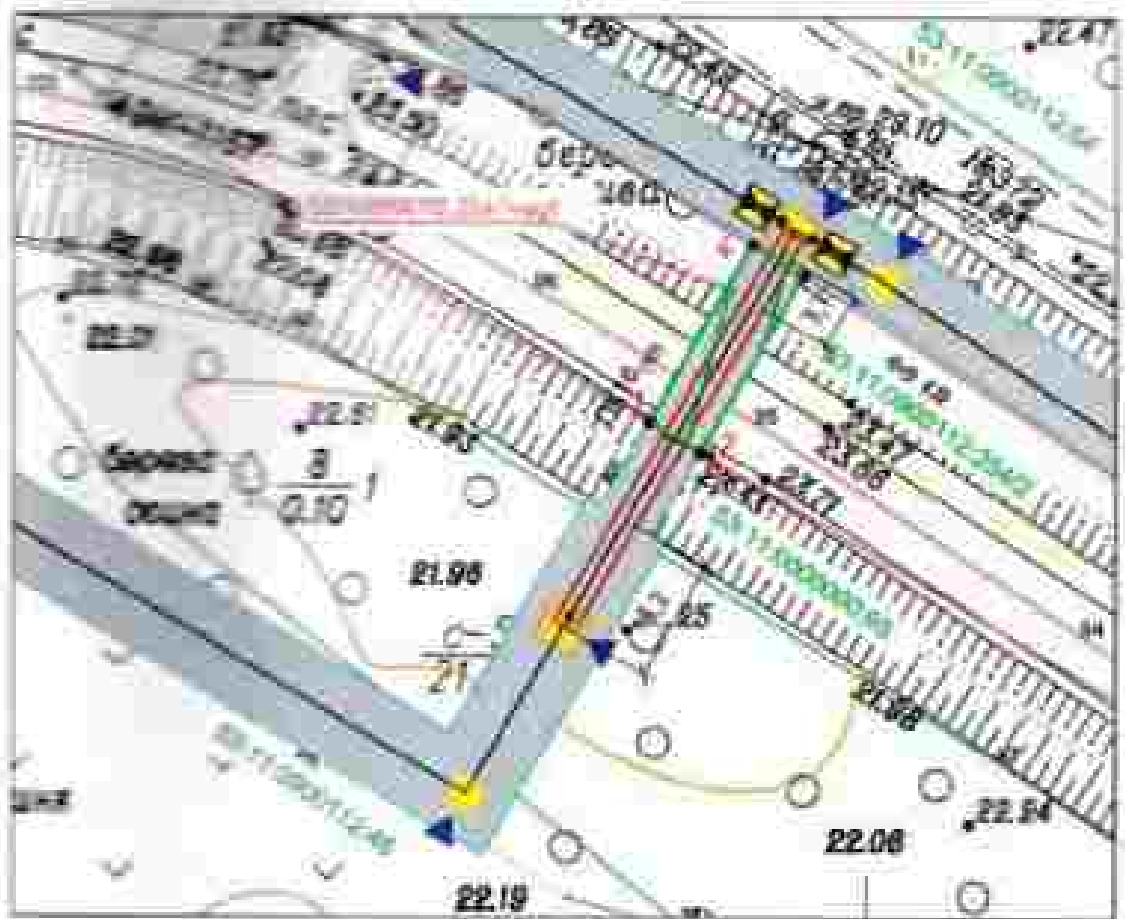











Рис. 1.104

Коды объектов земельного участка	Идентификационный номер участка, в отношении которого устанавливается сервитут	Порядковый номер точки	Координаты	
			X	Y
52.11.000000.254	24	1	56932.09	2173885.54
		2	56930.08	2173889.38
		3	56942.49	2173895.78
		4	56944.57	2173892.34
		5	56930.08	2173885.54

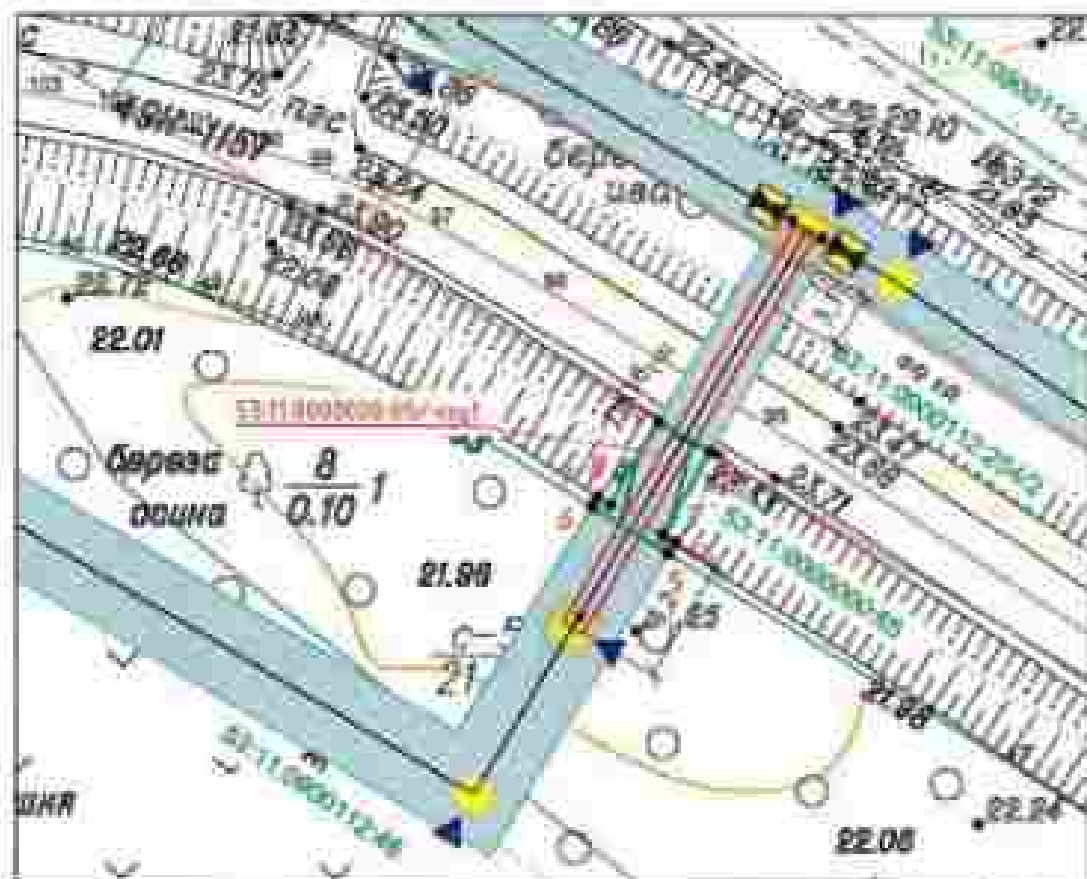
Система координат - МСК-53 7 зона.

Символы обозначения:

-  проектируемый газопровод среднего давления;
-  часть земельного участка, в отношении которого устанавливается сервитут (публичный сервитут);
-  обозначение обремененной части земельного участка;
-  характерная точка границы обремененного земельного участка;
-  номер кадастрового квартала;
-  границы и номер земельного участка по сведениям ЕГРН;
-  граница и номер ОКС по сведениям ЕГРН;
-  граница и номер зоны с особыми условиями использования территории;
-  граница зоны проектируемого газопровода среднего давления;

52.11.000000.12041847
 7
 52.11.1200717
 52.11.000000.7124
 52.11.000000.3403
 52.02.0.000


Страна размещения инженерной коммуникации в границах полосы отвода автомобильной дороги с указанием координат углов поворота границах полосы отвода автомобильной коммуникации
 Вид размещаемого объекта: "Местная сеть газораспределения среднего давления
 д. Сергово - д. Кзыматы - д. Старое Раково - д. Ринцы с изоляционной
 с газораспределительными сетями Великого Новгорода Новгородской области"












Рисунки 1510

Кадастровый номер земельного участка	Площадь земельного участка, в котором предполагается установление сервитута	Область территории отнесения	Координаты	
			X	Y
53:11:0000001:45	70	1	560932.89	2173885.54
		2	560970.86	2173888.98
		3	560925.43	2173885.82
		4	560924.57	2173886.68
		5	560974.78	2173886.25
		6	560977.38	2173887.12
		7	560977.55	2173887.59
		8	560977.44	2173887.36
		1	560932.89	2173885.54

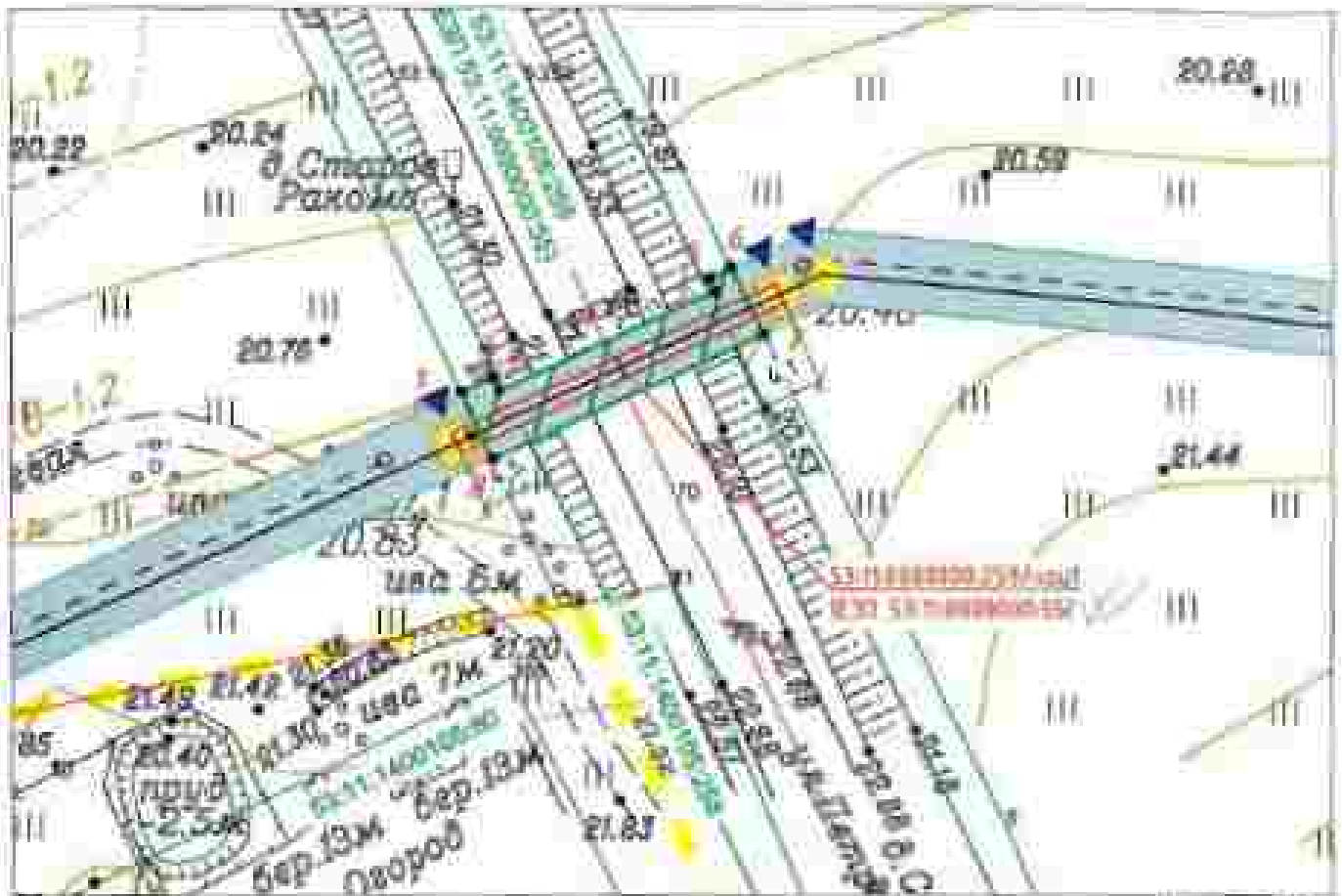
Система координат - МКА-S3 2-этап.

Свойства объектов:

-  проектируемая газопровод среднего давления;
-  часть земельного участка, в котором предполагается установление сервитута (публикации сервитута);
-  53:11:0000001:7324-00/1
-  1
-  53:11:1200777
-  53:11:0000001:7324
-  53:11:0000001:3407
-  21.01.0.00
- 

- проектируемая газопровод среднего давления;
- часть земельного участка, в котором предполагается установление сервитута (публикации сервитута);
- область территории отнесения;
- проектируемая линия газопровод среднего давления;
- номер кадастрового квартала;
- граница с номер земельного участка по сведениям ЕГРН;
- граница с номер ДК по сведениям ЕГРН;
- граница с номер линии с объектом недвижимости государственного назначения;
- граница зоны проектируемого газопровода среднего давления;

Схема размещения проектируемой канализационной в границах земель участка автомобильной дороги с указанием координат углов (диаметра) границ охранной зоны канализационной канализации.
 Вид земельного участка: "Междоусобный участок среднего звена д. Сергово-д. Никиты - д. Старое Раково - д. Ридцы с инженерной и газораспределительной сетями Великого Новгорода Новгородской области"



Начало 1:500

Литература номер земельного участка	Площадь земельного участка, в котором запрещено проведение установление сервитута	Обозначение сервитутных точек (линии)	Координаты	
			X	Y
53 11 000000 2304	84,7	1	569445.05	2176529.11
		2	569445.01	2176531.23
		3	569445.11	2176531.64
		4	569451.77	2176546.23
		5	569452.68	2176545.81
		6	569453.36	2176547.31
		7	569458.88	2176549.52
		8	569440.52	2176531.23
		9	569445.05	2176529.11

(исполн. координат - ПКК-53 2 зона)

Условные обозначения



- 53 11 000000 2304 0000
- 7*
- 53 11 1300 0717
- 53 11 000000 2304
- 53 11 000000 2408
- 2304 0000

проектируемый канализационный коллектор среднего диаметра;
 часть земельного участка, в котором запрещено проведение сервитута (глубинный сервитут);
 обозначение оградительной части земельного участка;
 проектные точки границ оградительной части земельного участка;
 номер кадастрового квартала;
 граница и номер земельного участка по сведениям ЕГРН;
 граница и номер ИЖС по сведениям ЕГРН;
 граница и номер зоны с особыми условиями использования территории;
 оградительная зона проектируемого канализационного коллектора среднего диаметра

Схема размещения инженерной коммуникации в границах полосы отвода автомобильной дороги с указанием координат точек поворота границ охранной зоны инженерной коммуникации.

Вид размещаемого объекта: "Межпоселенный газопровод среднего давления д. Сертово - д. Князь - д. Старое Раково - д. Рощи с магистральной и газораспределительными сетями Великого Новгорода Новгородской области".












Масштаб 1:500

Кадастровый номер земельного участка	Площадь земельного участка, в отношении которого предполагается установление сервитута	Обозначение характерных точек границы	Координаты	
			X	Y
53.11.000000.7196	#	1	567349.89	2177021.73
		2	567345.61	2177019.14
		3	567347.16	2177016.71
		4	567348.00	2177017.24
		5	567356.93	2177004.29
		6	567356.09	2177002.67
		7	567356.91	2177001.77
		8	567361.09	2177004.76
		1	567349.89	2177021.73

Система координат - ПКК-53 2 зона.

Условные обозначения

-  проектируемый газопровод среднего давления;
-  часть земельного участка, в отношении которого предполагается установление сервитута (глубинного сервитута);
-  обозначение образованной части земельного участка;
-  характерная точка границы образованной части земельного участка;
-  номер кадастрового квартала;
-  граница и номер земельного участка по сведениям ЕГРН;
-  граница и номер ОК по сведениям ЕГРН;
-  граница и номер зоны с особыми условиями использования территории;
-  охранная зона проектируемого газопровода среднего давления;