

**ЗАКЛЮЧЕНИЕ
О РЕЗУЛЬТАТАХ ОБЩЕСТВЕННЫХ ОБСУЖДЕНИЙ**

26 мая 2022 года

(дата оформления заключения о результатах общественных обсуждений)

1. Наименование проекта, рассмотренного на общественных обсуждениях:

Предоставление разрешения на отклонение от предельных параметров разрешенного строительства, реконструкции объектов капитального строительства (далее – разрешение) на земельном участке с кадастровым номером 53:11:0300105:416, расположенном по адресу: Новгородская область, Новгородский район, Савинское сельское поселение, в территориальной зоне ТП-1, в части уменьшения размеров минимальных отступов от границ земельного участка, согласно приложению 1.

2. Сведения о количестве участников общественных обсуждений, которые приняли участие в общественных обсуждениях:

1 человек

3. Реквизиты протокола общественных обсуждений, на основании которого подготовлено заключение о результатах общественных обсуждений:

Протокол общественных обсуждений от 26.05.2022 № 20-2022-О.

4. Содержание внесенных предложений и замечаний участников общественных обсуждений с разделением на:

1) предложения и замечания граждан, являющихся участниками общественных обсуждений и постоянно проживающих на территории, в пределах которой проводятся общественные обсуждения:

отсутствуют

2) предложения и замечания иных участников общественных обсуждений:

отсутствуют

5. Аргументированные рекомендации организатора общественных обсуждений о целесообразности или нецелесообразности учета, внесенных участниками общественных обсуждений предложений и замечаний и выводы по результатам общественных обсуждений:

Общественные обсуждения считать состоявшимися.

По результатам общественных обсуждений было принято решение направить Главе Новгородского муниципального района:

рекомендации о предоставлении разрешения;

проект постановления о предоставлении разрешения на утверждение.

ПОДПИСИ:

Заместитель председателя комиссии



Н.А. Смержок

Секретарь комиссии

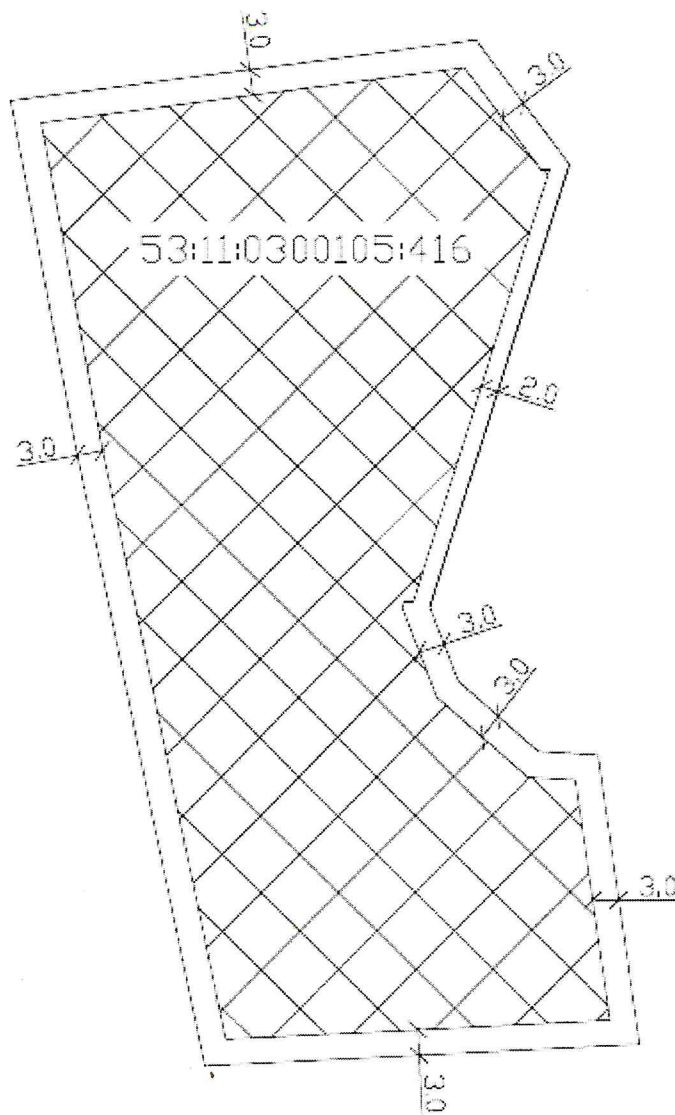


А.Д. Галкина




Член комиссии



С.О. Кравчук



УСЛОВНЫЕ ОБОЗНАЧЕНИЯ:

-  Границы земельного участка.
-  - Линия минимального отступа от грани земельного участка.
-  - Места допустимого размещения зданий, строений, сооружений при условии соблюдения противопожарных, санитарно-эпидемиологических и иных действующих норм и правил.