
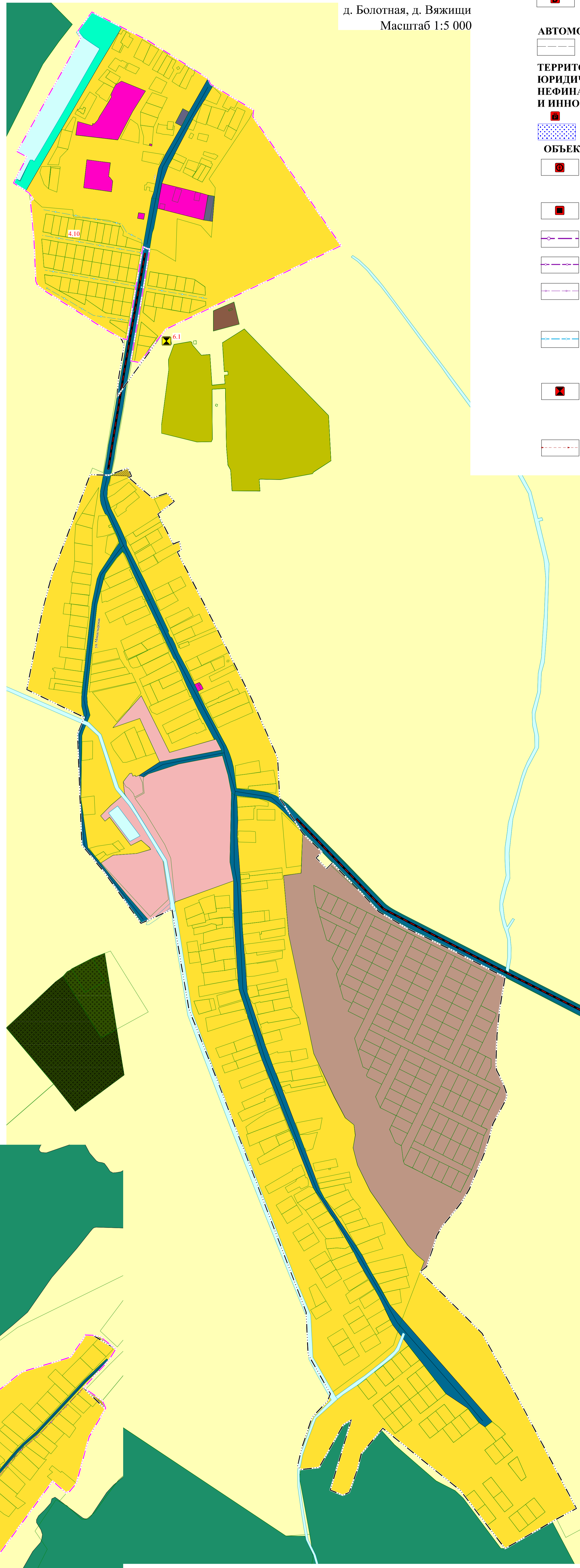
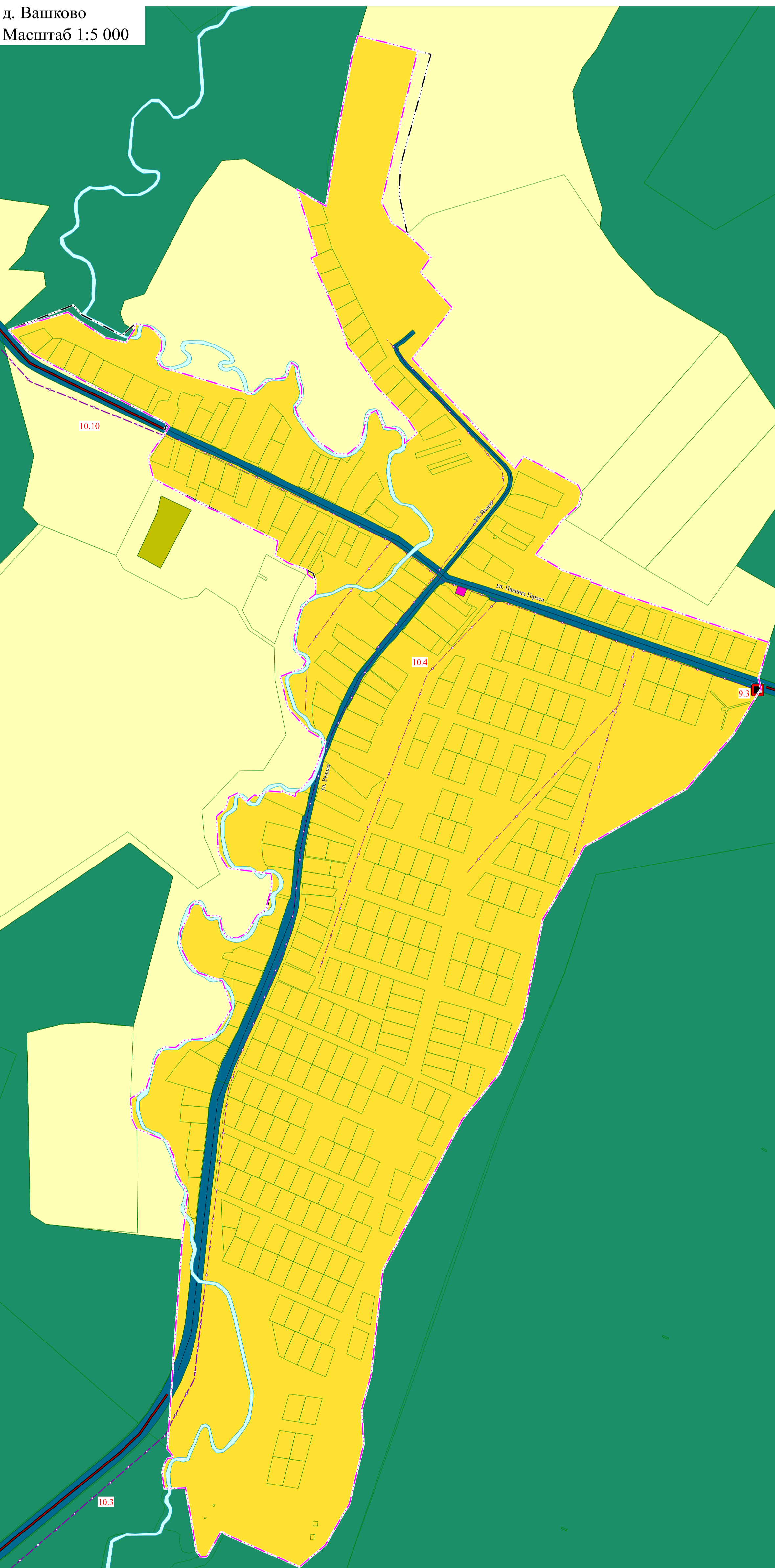
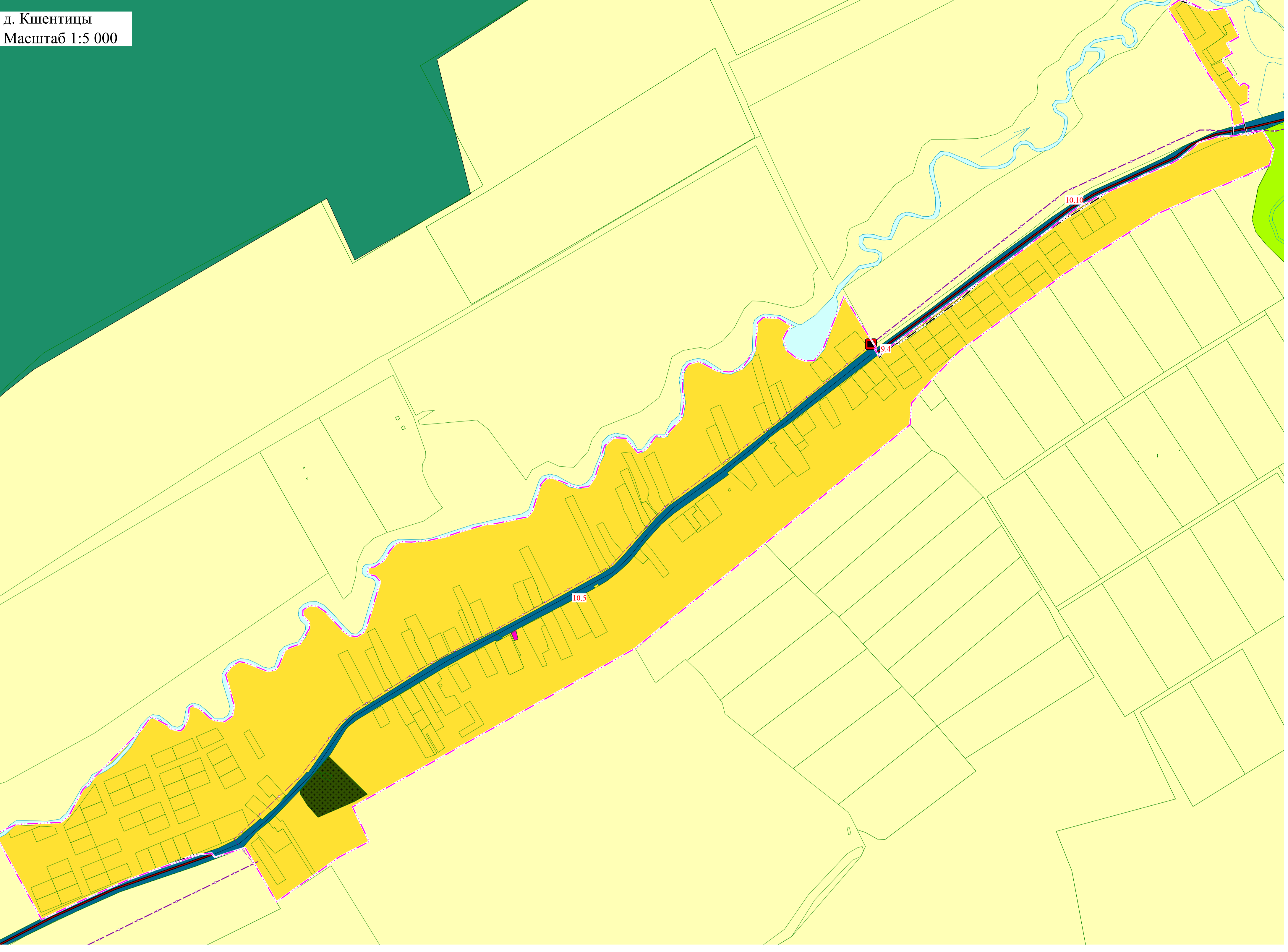


Генеральный план Ермолинского сельского поселения Новгородского района Новгородской области



Карта планируемого размещения объектов Ермолинского сельского поселения д. Болотная, д. Вяжищи, д. Вашково, д. Кшентицы, д. Наши
М 1:5 000



- ### УСЛОВНЫЕ ОБОЗНАЧЕНИЯ
- ГРАНИЦЫ ЕДИНИЦ АДМИНИСТРАТИВНО-ТЕРРИТОРИАЛЬНОГО ДЕЛЕНИЯ РОССИЙСКОЙ ФЕДЕРАЦИИ**
- | Планир. | Сущест. | Обозначение |
|---------|---------|--|
| — | — | Граница муниципального района |
| — | — | Граница городского поселения |
| — | — | Граница сельского поселения |
| — | — | Граница населенного пункта |
| — | — | Граница земельных участков, внесенных в ЕЗРН |
- ОБЪЕКТЫ ТРАНСПОРТНОЙ ИНФРАСТРУКТУРЫ**
- | Планир. | Сущест. | Обозначение |
|---------|---------|---|
| — | — | Автомобильные дороги регионального или межмуниципального значения |
| — | — | Дороги местного значения |
- ПОВЕРХНОСТНЫЕ ВОДНЫЕ ОБЪЕКТЫ**
- | Планир. | Сущест. | Обозначение |
|---------|---------|--|
| — | — | Водоем, водоток (озеро, пруд, обводненный карьер, водохранилище, река, ручей, канал) |
| — | — | Водоток (река, ручей, канал) |
- ФУНКЦИОНАЛЬНЫЕ ЗОНЫ**
- | Планир. | Сущест. | Обозначение |
|---------|---------|---|
| — | — | Зона застройки индивидуальными жилыми домами |
| — | — | Зона застройки малоэтажными жилыми домами (до 4 этажей, включая мансардный) |
| — | — | Зона застройки среднеэтажными жилыми домами (от 5 до 8 этажей, включая мансардный) |
| — | — | Зона застройки многоэтажными жилыми домами (9 этажей и более) |
| — | — | Общественно-деловая зона |
| — | — | Производственная зона |
| — | — | Коммунально-складская зона |
| — | — | Зона инженерной инфраструктуры |
| — | — | Зона транспортной инфраструктуры |
| — | — | Зона сельскохозяйственного использования |
| — | — | Зона садоводческих, огороднических или дачных некоммерческих объединений граждан |
| — | — | Производственная зона сельскохозяйственных предприятий |
| — | — | Зона озелененных территорий общего пользования (бесспорты, парки, сады, скверы, бульвары, городские леса) |
| — | — | Зона лесов |
| — | — | Иные рекреационные зоны |
| — | — | Зона кладбищ |
| — | — | Зона складирования и захоронения отходов |
- ОБЪЕКТЫ КАПИТАЛЬНОГО СТРОИТЕЛЬСТВА (ОКС) МЕСТНОГО ЗНАЧЕНИЯ ПОСЕЛЕНИЯ**
- | Планир. | Реконстр. | Сущест. | Обозначение |
|---------|-----------|---------|--|
| — | — | — | Объект культурно-досугового (клубного) типа |
| — | — | — | 2.1 Спортивно-архитектурный центр д. Сырково (строительство) |
| — | — | — | Спортивное сооружение |
| — | — | — | 3.1 Спортивное сооружение д. Григорово (строительство) |
- ОБЪЕКТЫ КАПИТАЛЬНОГО СТРОИТЕЛЬСТВА (ОКС) МЕСТНОГО ЗНАЧЕНИЯ МУНИЦИПАЛЬНОГО РАЙОНА**
- | Планир. | Реконстр. | Сущест. | Обозначение |
|---------|-----------|---------|--|
| — | — | — | Дополнительная образовательная организация |
| — | — | — | 1.3 Детский сад д. Григорово (строительство) |
| — | — | — | Образовательная организация |
| — | — | — | 1.1 Образовательная организация д. Григорово (строительство) |
| — | — | — | Образовательная организация |
| — | — | — | 1.2 Образовательная организация д. Сырково (реконструкция) |
- АВТОМОБИЛЬНЫЕ ДОРОГИ**
- | Планир. | Сущест. | Обозначение |
|---------|---------|--|
| — | — | Улицы и дороги местного значения |
| — | — | 11.1 Автомобильная дорога местного значения д. Сырково (строительство) |
- ТЕРРИТОРИИ И ЗОНЫ, НА КОТОРЫХ УСТАНАВЛИВАЕТСЯ ОСОБЫЙ ЮРИДИЧЕСКИЙ СТАТУС, И/ИЛИ ДЕЙСТВУЮТ ОСОБЫЕ ФИНАНСОВЫЕ И НЕФИНАНСОВЫЕ МЕХАНИЗМЫ ПОДДЕРЖКИ ИНВЕСТИЦИОННОЙ И ИННОВАЦИОННОЙ ДЕЯТЕЛЬНОСТИ**
- | Планир. | Сущест. | Обозначение |
|---------|---------|---|
| — | — | Территория опережающего социально-экономического развития (ТОСЭР) |
| — | — | 12.1 Инвестиционная площадка «Сырково» 0,5 км от д. Сырково (строительство) |
- ОБЪЕКТЫ ИНЖЕНЕРНОЙ ИНФРАСТРУКТУРЫ**
- | Планир. | Сущест. | Обозначение |
|---------|---------|--|
| — | — | Трансформаторная подстанция (ТП) |
| — | — | 8.1 Трансформаторная подстанция (ТП) д. Плетинка (строительство) |
| — | — | Трансформаторная подстанция (ТП) |
| — | — | 8.2 Трансформаторная подстанция (ТП) Ермолинское сельское поселение (реконструкция) |
| — | — | Пункт регулирования газа (ПРГ) |
| — | — | 9.1-9.7 Пункт регулирования газа (ПРГ) д. Наши, д. Любозавы, д. Вашково, д. Кшентицы, д. Выдогово, д. Березовка, д. Горыново (строительство) |
| — | — | Газопровод распределительный высокого давления |
| — | — | 10.9 Газопровод распределительный высокого давления Ермолинское сельское поселение (строительство) |
| — | — | Газопровод распределительный среднего давления |
| — | — | 10.10 Газопровод распределительный среднего давления Ермолинское сельское поселение (строительство) |
| — | — | Газопровод распределительный низкого давления |
| — | — | 10.11 Газопровод распределительный низкого давления д. Наши, д. Любозавы, д. Вашково, д. Кшентицы, д. Выдогово, д. Березовка, д. Сырково (строительство) |
| — | — | Насосная станция |
| — | — | 5.1 Насосная станция д. Ермолино (реконструкция) |
| — | — | Водопровод |
| — | — | 4.1-4.11 Водопровод д. Сырково, вдоль Сырковского шоссе, д. Ермолино, д. Лешино, д. Григорово, д. Новая Мельница, д. Плетинка, д. Болотная (строительство) |
| — | — | Очистные сооружения (ОС) |
| — | — | 6.8 Очистные сооружения (ОС) д. Ермолино (реконструкция) |
| — | — | Канализационная насосная станция (КНС) |
| — | — | 6.4, 6.7, 6.18 Канализационная насосная станция (КНС) Ермолинское сельское поселение, д. Григорово, д. Сырково (строительство) |
| — | — | Канализационная насосная станция (КНС) |
| — | — | 6.1, 6.2, 6.5 Канализационная насосная станция (КНС) д. Болотная, д. Сырково, д. Новая Мельница (реконструкция) |
| — | — | Канализация самотечная |
| — | — | 1.7-7 Канализация самотечная д. Григорово, д. Сырково, д. Новая Мельница, д. Плетинка, д. Лешино (строительство) |