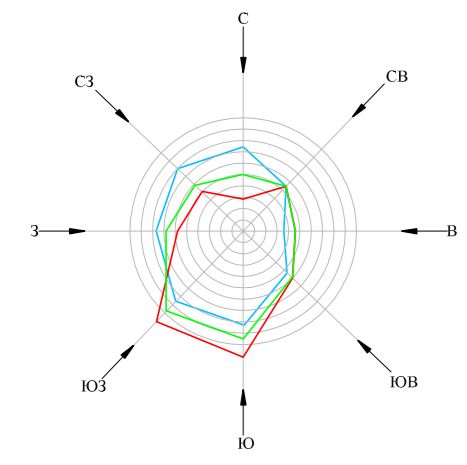


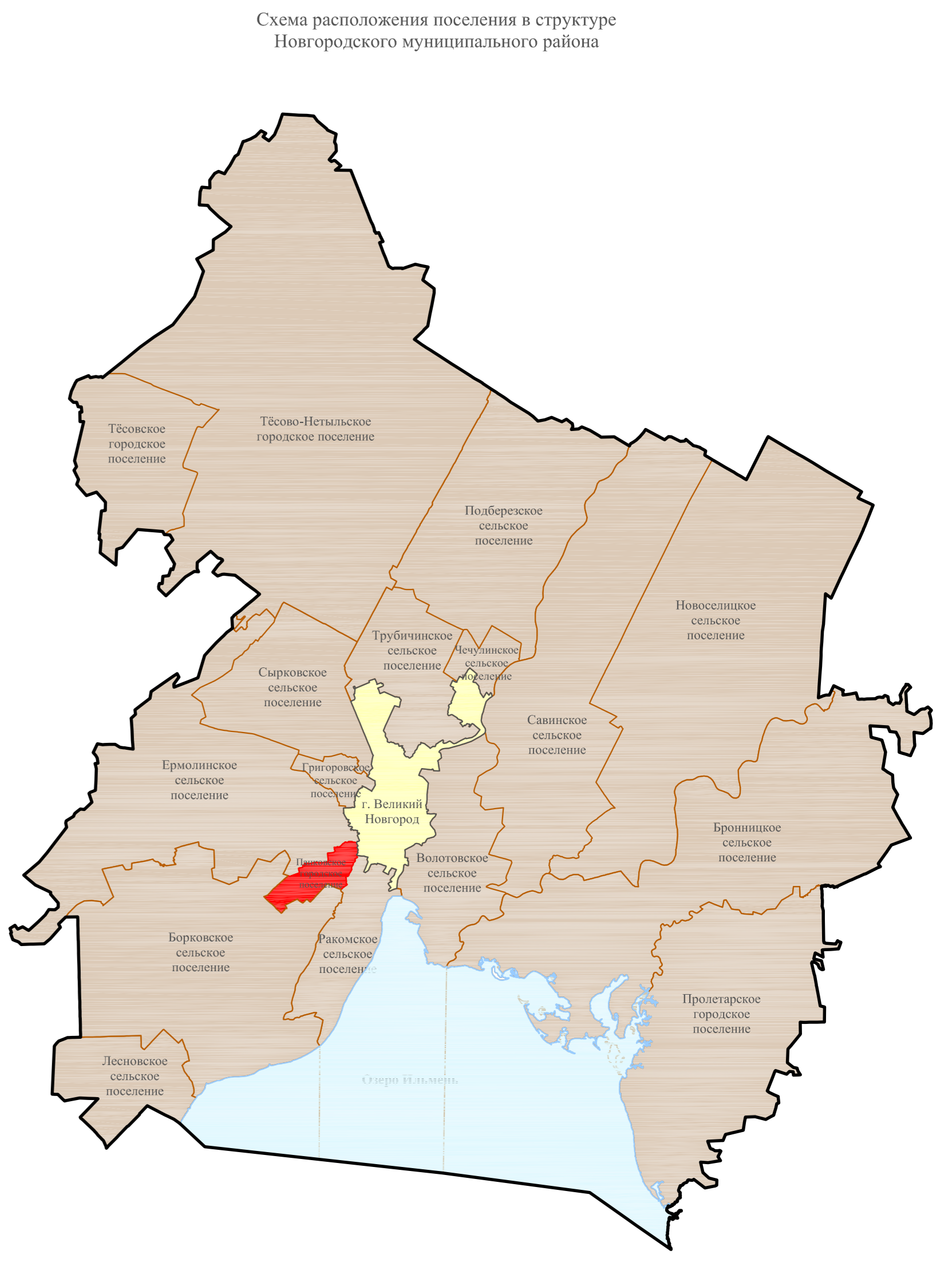
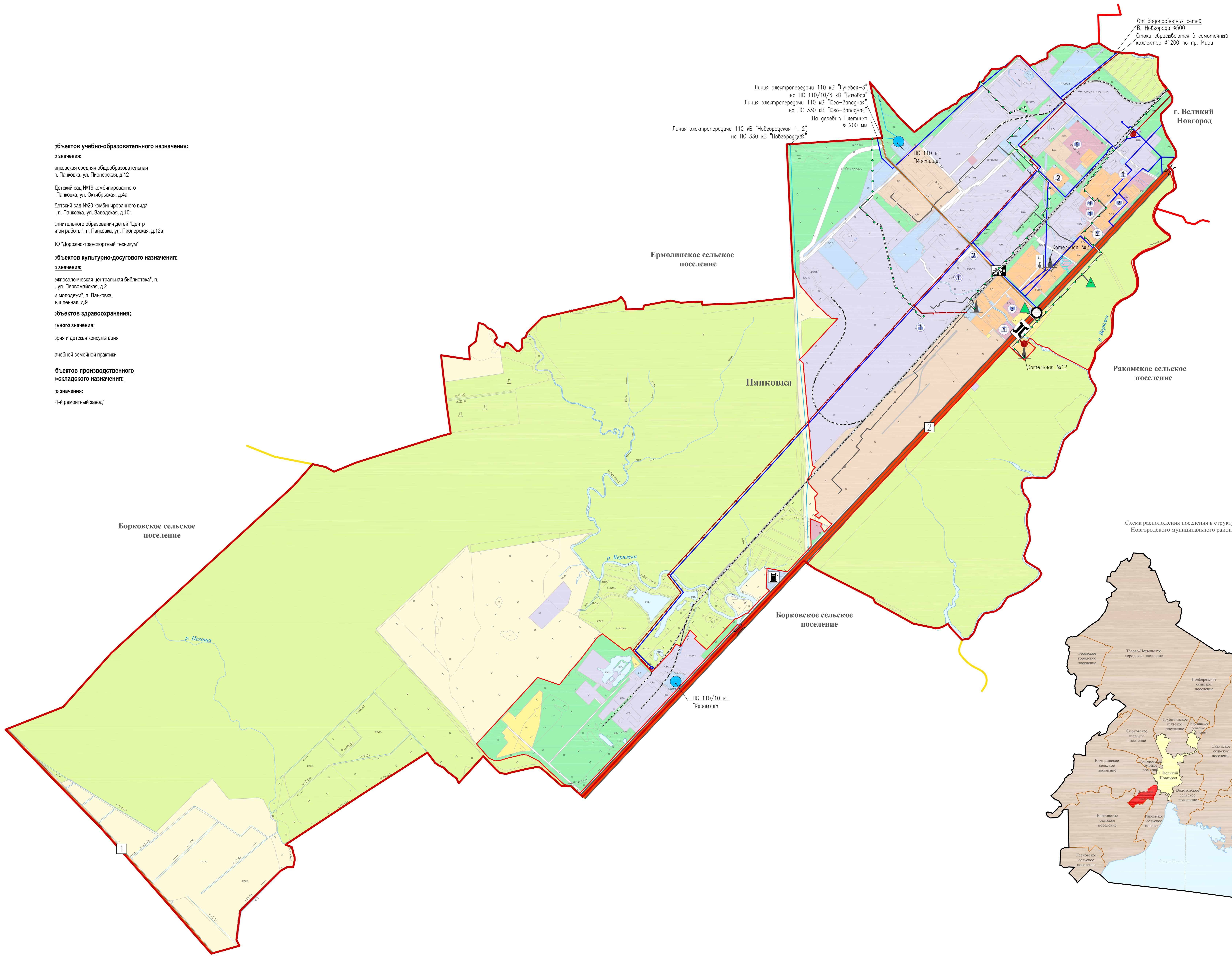
Материалы по обоснованию изменений в генеральный план Панковского городского поселения
Новгородского муниципального района Новгородской области
Карта использования территории с отображением информации о размещении объектов местного,
регионального и федерального значения.
М 1:10000



- УСЛОВНЫЕ ОБОЗНАЧЕНИЯ:**
- Границы**
- граница городского поселения
 - граница населенных пунктов
- Территории:**
- жилье:**
- застройки индивидуальными жилыми домами
 - застройки индивидуальными жилыми домами, блокированными жилыми домами, многоквартирными жилыми домами до 3-х этажей
 - среднетяжелой (до 5-ти этажей) многоквартирной жилой застройки
- общественно-деловые:**
- многофункциональной общественно-деловой застройки
- производственные:**
- промышленных предприятий
- сельскохозяйственное использование:**
- сельскохозяйственного использования
 - ведения садоводства, огородничества и дачного хозяйства
- рекреационные:**
- зеленых насаждений общего пользования
 - отдыха населения
- инженерной и транспортной инфраструктуры:**
- объектов инженерной инфраструктуры и коммунально-складских объектов
 - улично-дорожной сети
- специального назначения:**
- специального назначения
 - поверхностных водных объектов
- иного назначения:**
- застраиваемые

- Экспликация объектов электроснабжения**
- ВЛ 110 кВ
 - питательная электростанция (110 кВ)
 - трансформаторная подстанция
- Экспликация объектов водоснабжения**
- водопроводные сети
- Экспликация объектов водоотведения**
- канализационные сети
 - канализационная насосная станция
- Экспликация объектов теплоснабжения**
- теплосеть
 - котельная
- Экспликация объектов газоснабжения**
- распределительный газопровод среднего давления
 - газораспределительный пункт
- Объекты транспортной инфраструктуры:**
- Объекты железнодорожного транспорта
 - железнодорожные пути
 - Объекты автомобильного транспорта
 - магистральная автомобильная дорога федерального значения
 - магистральная автомобильная дорога регионального значения

- Объектов учебно-образовательного назначения:**
- 1 значения:**
- школа средняя общеобразовательная т. Панкова, ул. Пионерская, д.12
 - Детский сад №19 комбинированного Панкова, ул. Октябрьская, д.4а
 - Детский сад №20 комбинированного вида т. Панкова, ул. Заводская, д.101
 - школа дополнительного образования детей "Центр юной работы", п. Панкова, ул. Пионерская, д.12а
 - Ю "Дорожно-транспортный техникум"
- Объектов культурно-досугового назначения:**
- 1 значения:**
- школьская центральная библиотека, п. ул. Первомайская, д.2
 - и молодежи", п. Панкова, вышленая, д.9
- Объектов здравоохранения:**
- 1 значения:**
- школа и детская консультация
 - школа семейной практики
- Объектов производственного складского назначения:**
- 1 значения:**
- "1-й ремонтный завод"



масштаб 1 : 10000
0 200 400

№	Наименование	Идентификационный номер	Категория	Значение	Ведение
1	Юго-западный обход Великого Новгорода	40 ОП РЗ 49К-16	III	Р	Р
2	Новгород - Псков	Р-56	II	Ф	Ф

ОП - 2.3					
Новгородская область, муниципальное образование - Панковское городское поселение Новгородского муниципального района					
№	Наименование	Сфера	Лист	Всего	
1	Материалы по обоснованию изменений в генеральный план муниципального образования - Панковское городское поселение	ГП	3	6	
000 Страница 38					