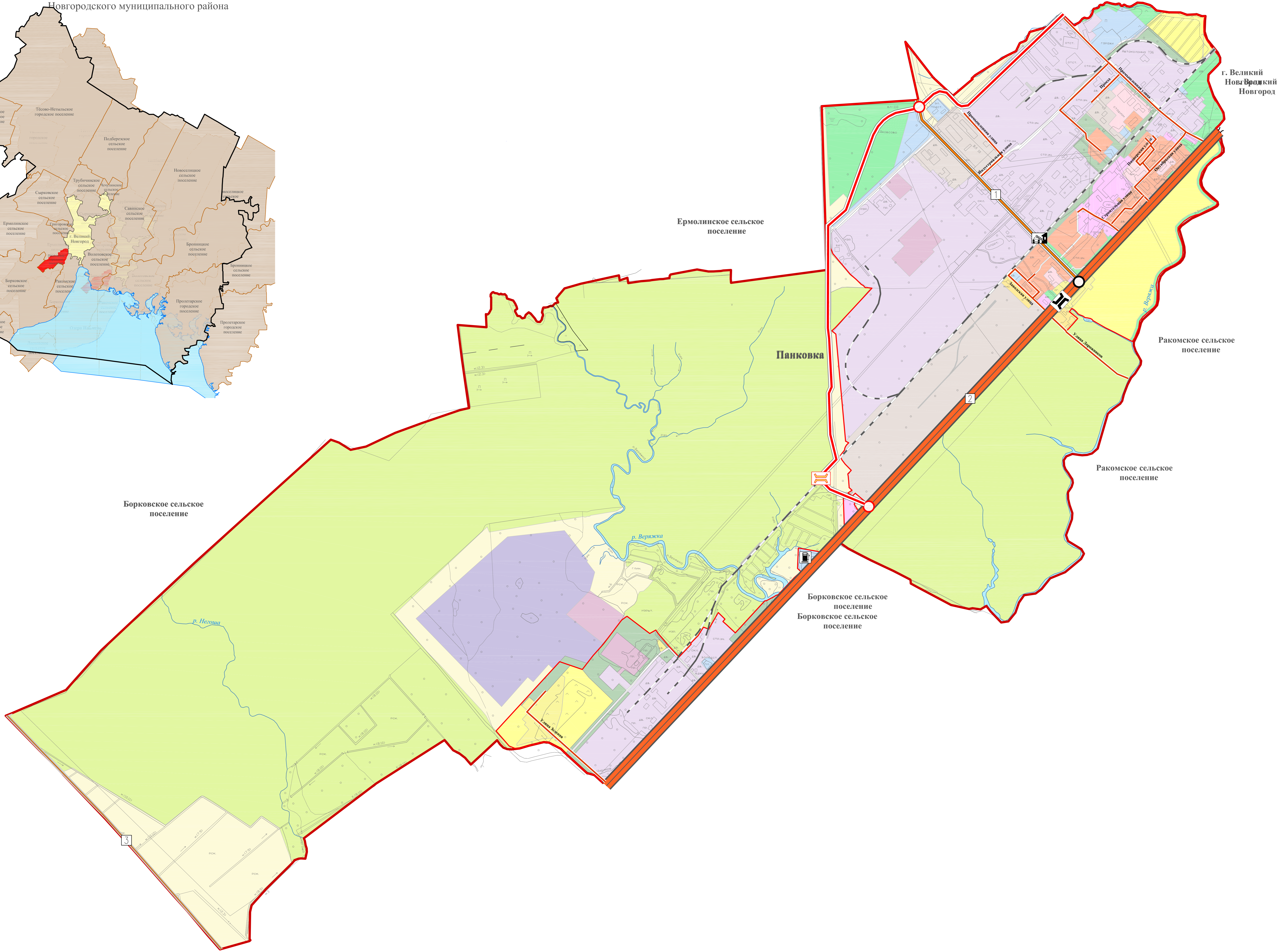
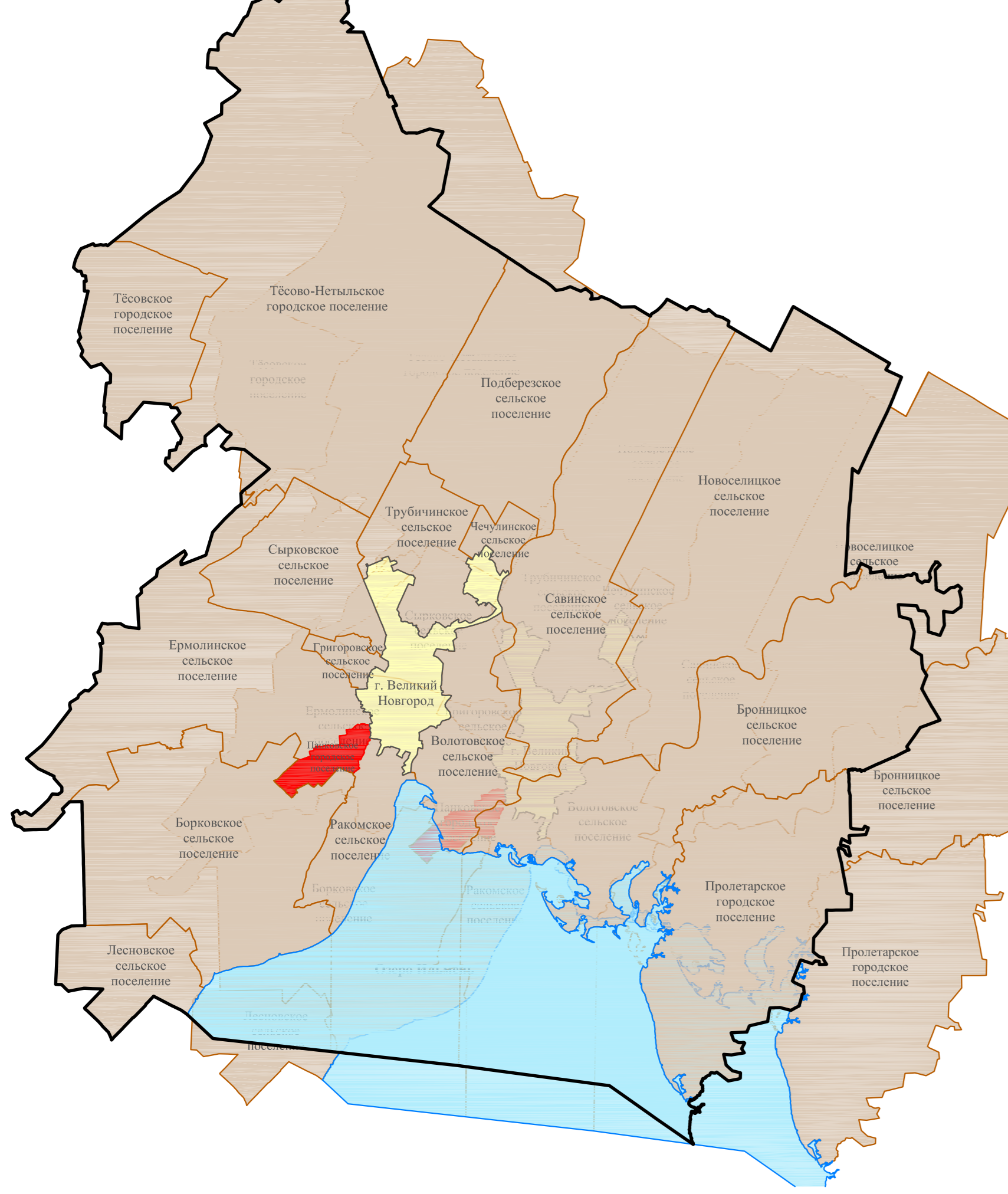


Схема расположения поселения в структуре Новгородского муниципального района
 Схема расположения поселения в структуре Новгородского муниципального района



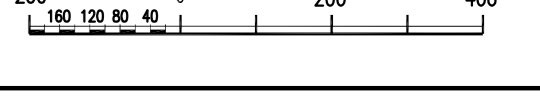
УСЛОВНЫЕ ОБОЗНАЧЕНИЯ

- Границы:
- городского поселения
 - населенных пунктов

Экспликация объектов транспортной инфраструктуры:

- | Планируемые | Существующие | Объекты железнодорожного транспорта: |
|-------------|--------------|---|
| | | железнодорожные пути |
| | | Объекты автомобильного транспорта: |
| | | магистральная автомобильная дорога федерального значения |
| | | магистральная автомобильная дорога регионального значения |
| | | автомобильная дорога местного значения |
| | | основная дорога местного значения |
| | | автозаправочная станция |
| | | железнодорожный переезд |
| | | Объекты транспортных сооружений: |
| | | путепроводы |
| | | транспортные мосты |
| | | одноуровневая транспортная развязка |

масштаб 1 : 10000



№	Наименование	Идентификационный номер	Категория	Значение	Ведение
1	Панковка - "Великий Новгород - Нехино"	49 ОП МЗ 49Н-1151	III	ММ	ММ
2	Новгород - Псков	Р-56	II	Ф	Ф
3	Юго-западный обход Великого Новгорода	49 ОП РЗ 49К-16	III	Р	Р

ОП - 2.6			
Новгородская область, муниципальное образование - Панковское городское поселение Новгородского муниципального района			
№ п/п	Наименование	Сторона	Лист
1	Материалы по обоснованию изменений в генеральный план муниципального образования - Панковское городское поселение	СЗ	5
2	Карта планируемого развития транспортной инфраструктуры	СЗ	6