

**ПРОТОКОЛ** № 1

**публичных слушаний по проекту генерального плана  
Ермолинского сельского поселения**

02 декабря 2015 года

время: 14.00

д. Березовка

Председатель публичных слушаний - Глава Ермолинского сельского поселения – Козлов А.А.

Секретарь публичных слушаний - Ведущий служащий отдела архитектуры Комитета по земельным ресурсам, землеустройству и градостроительной деятельности Администрации Новгородского муниципального района – С.О. Кравчук

Место проведения: д. Березовка, у дома №12.

Присутствовало: 5 человек

---

**ПОВЕСТКА ДНЯ:**

**1. Рассмотрение проекта генерального плана Ермолинского сельского поселения.**

По первому вопросу повестки дня выступал Козлов А.А.: «Администрацией Новгородского муниципального района в соответствии с Постановлением Администрации Новгородского муниципального района №126 от 26.03.2015г. «О подготовке проекта генерального плана Ермолинского сельского поселения» был разработан проект генерального плана объединенного Ермолинского сельского поселения (далее по тексту – проект).

Согласно Областного закона Новгородской области от 01.04.2014 N 533-ОЗ "О преобразовании некоторых муниципальных образований, входящих в состав территории Новгородского муниципального района, и внесении изменений в некоторые областные законы" Ермолинское сельское поселение было преобразовано и в настоящее время включает в себя территории бывших Григоровского, Сырковского и Ермолинского сельских поселений. Таким

образом, в проекте генерального плана отражены новые границы муниципального образования.

Помимо этого, проект предусматривает:

1. Изменение границ населенного пункта д. Ермолино путем включения земельных участков с кадастровыми номерами 53:11:0800513:90 и 53:11:0800513:91;
2. Изменение функционального зонирования территорий муниципального образования;
3. Уточнение планируемого размещения объектов местного значения поселения».

Присутствующим были продемонстрированы материалы по обоснованию проекта в виде карт.

По результатам рассмотрения проекта, от участников публичных слушаний поступили следующие предложения:

1. Изменить функциональную зону земельного участка с кадастровым номером 53:11:0800504:91, а также части прилегающей к нему территории, с зоны объектов производственного назначения II-III класса опасности на зону застройки индивидуальными жилыми домами, т.к. вид разрешенного использования данного участка – «для ведения личного подсобного хозяйства».

Проголосовали по предложению: «за» -5, «против» - 0, «воздержались» - 0.

Вопросов, замечаний, предложений от присутствующих больше не поступило.

**По результатам публичных слушаний по проекту генерального плана Ермолинского сельского поселения Главе Новгородского муниципального района было рекомендовано:**

1. Согласовать проект генерального плана Ермолинского сельского поселения с учетом предложений, поступивших от заинтересованных лиц об изменении функциональной зоны земельного участка с кадастровым номером 53:11:0800504:91, а также части прилегающей к нему территории, с зоны объектов производственного назначения II-III класса опасности на зону застройки индивидуальными жилыми домами;
2. Направить проект генерального плана Ермолинского сельского поселения для рассмотрения и принятия в Думу Новгородского муниципального района.

**Протокол публичных слушаний подписали:**

Председатель публичных слушаний

 /Козлов А.А./

Секретарь публичных слушаний

 /Кравчук С.О./

Администрация Новгородского муниципального района

**ПРОТОКОЛ** №2

**публичных слушаний по проекту генерального плана  
Ермолинского сельского поселения**

01 декабря 2015 года

время: 14.30

д. Болотная

Председатель публичных слушаний	- Глава Ермолинского сельского поселения – Козлов А.А.
Секретарь публичных слушаний	- Ведущий служащий отдела архитектуры Комитета по земельным ресурсам, землеустройству и градостроительной деятельности Администрации Новгородского муниципального района – С.О. Кравчук

Место проведения: д. Болотная, д. №7, здание МУСХП «Вяжищи».

Присутствовало: 5 человек

---

**ПОВЕСТКА ДНЯ:**

**1. Рассмотрение проекта генерального плана Ермолинского сельского поселения.**

**По первому вопросу повестки дня выступал Козлов А.А.:**  
«Администрацией Новгородского муниципального района в соответствии с Постановлением Администрации Новгородского муниципального района №126 от 26.03.2015г. «О подготовке проекта генерального плана Ермолинского сельского поселения» был разработан проект генерального плана объединенного Ермолинского сельского поселения (далее по тексту – проект).

Согласно Областного закона Новгородской области от 01.04.2014 N 533-ОЗ "О преобразовании некоторых муниципальных образований, входящих в состав территории Новгородского муниципального района, и внесении изменений в некоторые областные законы" Ермолинское сельское поселение было преобразовано и в настоящее время включает в себя территории бывших Григоровского, Сырковского и Ермолинского сельских поселений. Таким

образом, в проекте генерального плана отражены новые границы муниципального образования.

Помимо этого, проект предусматривает:

1. Изменение границ населенного пункта д. Ермолино путем включения земельных участков с кадастровыми номерами 53:11:0800513:90 и 53:11:0800513:91;
2. Изменение функционального зонирования территорий муниципального образования;
3. Уточнение планируемого размещения объектов местного значения поселения».

Присутствующим были продемонстрированы материалы по обоснованию проекта в виде карт.

По результатам рассмотрения проекта, от участников публичных слушаний поступили следующие предложения:

1. Отобразить в графическом материале все существующие объекты местного значения поселения (в т.ч. котельные, трансформаторные подстанции, БОС), а также санитарно-защитные зоны от предприятий.

Проголосовали по предложению: «за» -5, «против» - 0, «воздержались» - 0.

Вопросов, замечаний, предложений от присутствующих больше не поступило.

**По результатам публичных слушаний по проекту генерального плана Ермолинского сельского поселения Главе Новгородского муниципального района было рекомендовано:**

1. Согласовать проект генерального плана Ермолинского сельского поселения с учетом предложений, поступивших от заинтересованных лиц на публичных слушаниях:  
- отразить в графическом материале все существующие объекты местного значения поселения, санитарно-защитные зоны предприятий;
2. Направить проект генерального плана Ермолинского сельского поселения для рассмотрения и принятия в Думу Новгородского муниципального района.

**Протокол публичных слушаний подписали:**

Председатель публичных слушаний

  
/Козлов А.А./

Секретарь публичных слушаний

  
/Кравчук С.О./

**ПРОТОКОЛ** №3  
**публичных слушаний по проекту генерального плана  
Ермолинского сельского поселения**

03 декабря 2015 года

время: 15.20

д. Вашково

Председатель публичных слушаний - Глава Ермолинского сельского поселения – Козлов А.А.

Секретарь публичных слушаний - Ведущий служащий отдела архитектуры Комитета по земельным ресурсам, землеустройству и градостроительной деятельности Администрации Новгородского муниципального района – С.О. Кравчук

Место проведения: д. Вашково, у магазина.

Присутствовало: 4 человека

**ПОВЕСТКА ДНЯ:**

**1. Рассмотрение проекта генерального плана Ермолинского сельского поселения.**

По первому вопросу повестки дня выступал Козлов А.А.: «Администрацией Новгородского муниципального района в соответствии с Постановлением Администрации Новгородского муниципального района №126 от 26.03.2015г. «О подготовке проекта генерального плана Ермолинского сельского поселения» был разработан проект генерального плана объединенного Ермолинского сельского поселения (далее по тексту – проект).

Согласно Областного закона Новгородской области от 01.04.2014 N 533-ОЗ "О преобразовании некоторых муниципальных образований, входящих в состав территории Новгородского муниципального района, и внесении изменений в некоторые областные законы" Ермолинское сельское поселение было преобразовано и в настоящее время включает в себя территории бывших Григоровского, Сырковского и Ермолинского сельских поселений. Таким образом, в проекте генерального плана отражены новые границы муниципального образования.

Помимо этого, проект предусматривает:

1. Изменение границ населенного пункта д. Ермолино путем включения земельных участков с кадастровыми номерами 53:11:0800513:90 и 53:11:0800513:91;
2. Изменение функционального зонирования территорий муниципального образования;
3. Уточнение планируемого размещения объектов местного значения поселения».

Присутствующим были продемонстрированы материалы по обоснованию проекта в виде карт.

По результатам рассмотрения проекта, от участников публичных слушаний вопросов, замечаний и предложений не поступило.

**По результатам публичных слушаний по проекту генерального плана Ермолинского сельского поселения Главе Новгородского муниципального района было рекомендовано:**

1. Согласовать проект генерального плана Ермолинского сельского поселения;
2. Направить проект генерального плана Ермолинского сельского поселения для рассмотрения и принятия в Думу Новгородского муниципального района.

**Протокол публичных слушаний подписали:**

Председатель публичных слушаний

  
/Козлов А.А./

Секретарь публичных слушаний

  
/Кравчук С.О./

**ПРОТОКОЛ** № 4

**публичных слушаний по проекту генерального плана Ермолинского сельского поселения**

03 декабря 2015 года

время: 16.50

д. Видогощь

Председатель слушаний	публичных	- Глава Ермолинского сельского поселения – Козлов А.А.
Секретарь слушаний	публичных	- Ведущий служащий отдела архитектуры Комитета по земельным ресурсам, землеустройству и градостроительной деятельности Администрации Новгородского муниципального района – С.О. Кравчук

Место проведения: д. Видогощь, в магазине.

Присутствовало: 5 человек

---

**ПОВЕСТКА ДНЯ:**

**1. Рассмотрение проекта генерального плана Ермолинского сельского поселения.**

**По первому вопросу повестки дня выступал Козлов А.А.:** «Администрацией Новгородского муниципального района в соответствии с Постановлением Администрации Новгородского муниципального района №126 от 26.03.2015г. «О подготовке проекта генерального плана Ермолинского сельского поселения» был разработан проект генерального плана Ермолинского сельского поселения (далее по тексту – проект).

Согласно Областного закона Новгородской области от 01.04.2014 N 533-ОЗ "О преобразовании некоторых муниципальных образований, входящих в состав территории Новгородского муниципального района, и внесении изменений в некоторые областные законы" Ермолинское сельское поселение было преобразовано и в настоящее время включает в себя территории бывших Григоровского, Сырковского и Ермолинского сельских поселений. Таким образом, в проекте генерального плана отражены новые границы муниципального образования.

Помимо этого, проект предусматривает:

1. Изменение границ населенного пункта д. Ермолино путем включения земельных участков с кадастровыми номерами 53:11:0800513:90 и 53:11:0800513:91;

2. Изменение функционального зонирования территорий муниципального образования;

3. Уточнение планируемого размещения объектов местного значения поселения».

Присутствующим были продемонстрированы материалы по обоснованию проекта в виде карт.

По результатам рассмотрения проекта, от участников публичных слушаний поступило следующее предложение:

1. Изменить функциональную зону земельного участка с кадастровым номером 53:11:0800308:409 с зоны объектов производственного назначения II-III класса опасности и с зоны объектов производственного назначения IV-V класса опасности, т.к. была допущена техническая ошибка, и земельный участок находится в 2х функциональных зонах, на зону сельскохозяйственного использования в соответствии с видом разрешенного использования.

Проголосовали по предложению: «за» - 5, «против» - 0, «воздержались» - 0.


Вопросов, замечаний и предложений от присутствующих больше не поступило.

**По результатам публичных слушаний по проекту генерального плана Ермолинского сельского поселения Главе Новгородского муниципального района было рекомендовано:**

1. Согласовать проект генерального плана Ермолинского сельского поселения с учетом предложения, поступившего от заинтересованных лиц об изменении функциональной зоны земельного участка с кадастровым номером 53:11:0800308:409 с зоны объектов производственного назначения II-III класса опасности, зоны объектов производственного назначения IV-V класса опасности на зону сельскохозяйственного использования;
2. Направить проект генерального плана Ермолинского сельского поселения для рассмотрения и принятия в Думу Новгородского муниципального района.

**Протокол публичных слушаний подписали:**

Председатель публичных слушаний

  
/Козлов А.А./

Секретарь публичных слушаний

  
/Кравчук С.О./



**ПРОТОКОЛ** №5

**публичных слушаний по проекту генерального плана  
Ермолинского сельского поселения**

01 декабря 2015 года

время: 15.00

д. Вяжищи

Председатель слушаний	публичных	- Глава Ермолинского сельского поселения – Козлов А.А.
Секретарь слушаний	публичных	- Ведущий служащий отдела архитектуры Комитета по земельным ресурсам, землеустройству и градостроительной деятельности Администрации Новгородского муниципального района – С.О. Кравчук

Место проведения: д. Вяжищи, торговый павильон ИП Ерохина

Присутствовало: 6 человек

---

**ПОВЕСТКА ДНЯ:**

**1. Рассмотрение проекта генерального плана Ермолинского сельского поселения.**

**По первому вопросу повестки дня:**

**Козлов А.А.:** «Администрацией Новгородского муниципального района в соответствии с Постановлением Администрации Новгородского муниципального района №126 от 26.03.2015г. «О подготовке проекта генерального плана Ермолинского сельского поселения» был разработан проект генерального плана Ермолинского сельского поселения (далее по тексту – проект).

Согласно Областного закона Новгородской области от 01.04.2014 N 533-ОЗ "О преобразовании некоторых муниципальных образований, входящих в состав территории Новгородского муниципального района, и внесении изменений в некоторые областные законы" Ермолинское сельское поселение было преобразовано и в настоящее время включает в себя территории бывших Григоровского, Сырковского и Ермолинского сельских поселений. Таким образом, в проекте генерального плана отражены новые границы муниципального образования.

Помимо этого, проект предусматривает:

1. Изменение границ населенного пункта д. Ермолино путем включения земельных участков с кадастровыми номерами 53:11:0800513:90 и 53:11:0800513:91;

2. Изменение функционального зонирования территорий муниципального образования;

3. Уточнение планируемого размещения объектов местного значения поселения».

Присутствующим были продемонстрированы материалы по обоснованию проекта в виде карт.

По результатам рассмотрения проекта, от участников публичных слушаний поступили следующие предложения:

1. Козлов А.А.: «Земельный участок с кадастровым номером 53:11:1700101:1 на картах проекта отнесен к зоне лесов ошибочно. Данный земельный участок необходимо отразить как зону объектов производственного назначения III-V классов опасности, транспортно-логистического, складского назначения. Допущена техническая ошибка разработчиками проекта. Такая же ситуация и с земельным участком с кадастровым номером 53:11:1700101:4. Данный земельный участок относится к землям сельскохозяйственного назначения. Необходимо устранить технические ошибки».

Проголосовали по предложению: «за» - 6, «против» - 0, «воздержались» - 0.

2. Кравчук С.О.: «На карте зон с особыми условиями использования территории материалов по обоснованию проекта не нанесена санитарно-защитная зона от фермы, расположенной около д. Вяжищи (земельный участок с кадастровым номером 53:11:1700104:307) и от кладбища. В связи с тем, что данные объекты являются источниками воздействия на среду обитания и здоровье человека необходимо отразить санитарно-защитные зоны в соответствии с Постановлением Главного государственного санитарного врача РФ от 25.09.2007 N 74 (ред. от 25.04.2014) "О введении в действие новой редакции санитарно-эпидемиологических правил и нормативов СанПиН 2.2.1/2.1.1.1200-03 "Санитарно-защитные зоны и санитарная классификация предприятий, сооружений и иных объектов".

Проголосовали по предложению: «за» - 6, «против» - 0, «воздержались» - 0.

Вопросов, замечаний, предложений от присутствующих больше не поступило.

**По результатам публичных слушаний по проекту генерального плана Ермолинского сельского поселения Главе Новгородского муниципального района было рекомендовано:**


1. Согласовать проект генерального плана Ермолинского сельского поселения с учетом предложений, поступивших от заинтересованных лиц:  
- отразить в графических материалах проекта:

- 1) земельный участок с кадастровым номером 53:11:1700101:1 как зону объектов производственного назначения III-V классов опасности, транспортно-логистического, складского назначения;
- 2) земельный участок с кадастровым номером 53:11:1700101:4 как земли сельскохозяйственного назначения;
- 3) санитарно-защитные зоны от фермы, кладбища.

2. Направить проект генерального плана Ермолинского сельского поселения для рассмотрения и принятия в Думу Новгородского муниципального района.

**Протокол публичных слушаний подписали:**

Председатель публичных слушаний



/Козлов А.А./

Секретарь публичных слушаний



/Кравчук С.О./

**ПРОТОКОЛ №6**

**публичных слушаний по проекту генерального плана  
Ермолинского сельского поселения**

02 декабря 2015 года

время: 14.40

д. Горынево

Председатель слушаний	публичных	- Глава Ермолинского сельского поселения – Козлов А.А.
Секретарь слушаний	публичных	- Ведущий служащий отдела архитектуры Комитета по земельным ресурсам, землеустройству и градостроительной деятельности Администрации Новгородского муниципального района – С.О. Кравчук

Место проведения: д. Горынево, у дома №25.

Присутствовало: 6 человек

**ПОВЕСТКА ДНЯ:**

**1. Рассмотрение проекта генерального плана Ермолинского сельского поселения.**

**По первому вопросу повестки дня:**

**Козлов А.А.:** «Администрацией Новгородского муниципального района в соответствии с Постановлением Администрации Новгородского муниципального района №126 от 26.03.2015г. «О подготовке проекта генерального плана Ермолинского сельского поселения» был разработан проект генерального плана Ермолинского сельского поселения (далее по тексту – проект).

Согласно Областного закона Новгородской области от 01.04.2014 N 533-ОЗ "О преобразовании некоторых муниципальных образований, входящих в состав территории Новгородского муниципального района, и внесении изменений в некоторые областные законы" Ермолинское сельское поселение было преобразовано и в настоящее время включает в себя территории бывших Григоровского, Сырковского и Ермолинского сельских поселений. Таким образом, в проекте генерального плана отражены новые границы муниципального образования.

Помимо этого, проект предусматривает:

1. Изменение границ населенного пункта д. Ермолино путем включения земельных участков с кадастровыми номерами 53:11:0800513:90 и 53:11:0800513:91;

2. Изменение функционального зонирования территорий муниципального образования;

3. Уточнение планируемого размещения объектов местного значения поселения».

Присутствующим были продемонстрированы материалы по обоснованию проекта в виде карт.

По результатам рассмотрения проекта, от участников публичных слушаний вопросов, замечаний и предложений не поступило.

**По результатам публичных слушаний по проекту генерального плана Ермолинского сельского поселения Главе Новгородского муниципального района было рекомендовано:**

1. Согласовать проект генерального плана Ермолинского сельского поселения;

2. Направить проект генерального плана Ермолинского сельского поселения для рассмотрения и принятия в Думу Новгородского муниципального района.

**Протокол публичных слушаний подписали:**

Председатель публичных слушаний

  
/Козлов А.А./

Секретарь публичных слушаний

  
/Кравчук С.О./

**ПРОТОКОЛ** № 7

**публичных слушаний по проекту генерального плана  
Ермолинского сельского поселения**

04 декабря 2015 года

время: 15.30

д. Григорово

Председатель слушаний	публичных	- Глава Ермолинского сельского поселения – Козлов А.А.
Секретарь слушаний	публичных	- Ведущий служащий отдела архитектуры Комитета по земельным ресурсам, землеустройству и градостроительной деятельности Администрации Новгородского муниципального района – С.О. Кравчук

---

Место проведения: д. Григорово, ул. Центральная, д. 6, здание бывшей  
Администрации Григоровского сельского поселения

Присутствовало: 12 человек

---

**ПОВЕСТКА ДНЯ:**

**1. Рассмотрение проекта генерального плана Ермолинского  
сельского поселения.**

**По первому вопросу повестки дня:**

**Козлов А.А.:** «Администрацией Новгородского муниципального  
района в соответствии с Постановлением Администрации  
Новгородского муниципального района №126 от 26.03.2015г. «О  
подготовке проекта генерального плана Ермолинского сельского  
поселения» был разработан проект генерального плана Ермолинского  
сельского поселения (далее по тексту – проект).

Согласно Областного закона Новгородской области от 01.04.2014 N  
533-ОЗ "О преобразовании некоторых муниципальных образований, входящих  
в состав территории Новгородского муниципального района, и внесении  
изменений в некоторые областные законы" Ермолинское сельское поселение  
было преобразовано и в настоящее время включает в себя территории бывших  
Григоровского, Сырковского и Ермолинского сельских поселений. Таким

образом, в проекте генерального плана отражены новые границы муниципального образования.

Помимо этого, проект предусматривает:

1. Изменение границ населенного пункта д. Ермолино путем включения земельных участков с кадастровыми номерами 53:11:0800513:90 и 53:11:0800513:91;

2. Изменение функционального зонирования территорий муниципального образования;

3. Уточнение планируемого размещения объектов местного значения поселения».

Присутствующим были продемонстрированы материалы по обоснованию проекта в виде карт.

По результатам рассмотрения проекта, от участников публичных слушаний поступили следующие предложения:

- изменить функциональную зону части территории в кадастровом квартале 53:11:0500103 в д. Григорово с зоны объектов производственного назначения IV-V классов опасности на Жилую зону индивидуальной малоэтажной застройки;

- изменить функциональную зону части территории около д. Григорово вдоль р. Веряжа, территории за дачным массивом СОТ «Колос» с Зоны объектов отдыха, спорта, досуга и развлечений, туризма и санаторно-курортного лечения, гостиниц и пансионатов с включением объектов инженерной инфраструктуры, связанных с обслуживанием данной зоны на Зону сельскохозяйственных угодий и объектов сельскохозяйственного назначения в связи с тем, что на земельных участках с категорией земель – земли сельскохозяйственного назначения установление данной зоны не представляется возможным;

Проголосовали по предложению: «за» - 12, «против» - 0, «воздержались» - 0.

Вопросов, замечаний, предложений от присутствующих больше не поступило.

**По результатам публичных слушаний по проекту генерального плана Ермолинского сельского поселения Главе Новгородского муниципального района было рекомендовано:**

1. Согласовать проект генерального плана Ермолинского сельского поселения с учетом предложений, поступивших от заинтересованных лиц:

- изменить функциональную зону части территории в кадастровом квартале 53:11:0500103 в д. Григорово с зоны объектов производственного назначения IV-V классов опасности на Жилую зону индивидуальной малоэтажной застройки;

- изменить функциональную зону части территории около д. Григорово вдоль р. Веряжа, территории за дачным массивом СОТ «Колос» с Зоны объектов отдыха, спорта, досуга и развлечений, туризма и санаторно-курортного лечения, гостиниц и пансионатов с включением объектов инженерной инфраструктуры, связанных с обслуживанием данной

зоны на Зону сельскохозяйственных угодий и объектов сельскохозяйственного назначения;

2. Направить проект генерального плана Ермолинского сельского поселения для рассмотрения и принятия в Думу Новгородского муниципального района.

**Протокол публичных слушаний подписали:**

Председатель публичных слушаний  /Козлов А.А./

Секретарь публичных слушаний  /Кравчук С.О./



**ПРОТОКОЛ** *NS*

**публичных слушаний по проекту генерального плана  
Ермолинского сельского поселения**

02 декабря 2015 года

время: 15.00

д. Ермолино

Председатель публичных слушаний - Глава Ермолинского сельского поселения – Козлов А.А.

Секретарь публичных слушаний - Ведущий служащий отдела архитектуры Комитета по земельным ресурсам, землеустройству и градостроительной деятельности Администрации Новгородского муниципального района – С.О. Кравчук

Место проведения: д. Ермолино, д. 31, в здании Администрации Ермолинского сельского поселения.

Присутствовало: 9 человек.

---

**ПОВЕСТКА ДНЯ:**

**1. Рассмотрение проекта генерального плана Ермолинского сельского поселения.**

**По первому вопросу повестки дня:**

**Козлов А.А.:** «Администрацией Новгородского муниципального района в соответствии с Постановлением Администрации Новгородского муниципального района №126 от 26.03.2015г. «О подготовке проекта генерального плана Ермолинского сельского поселения» был разработан проект генерального плана Ермолинского сельского поселения (далее по тексту – проект).

Согласно Областного закона Новгородской области от 01.04.2014 N 533-ОЗ "О преобразовании некоторых муниципальных образований, входящих в состав территории Новгородского муниципального района, и внесении изменений в некоторые областные законы" Ермолинское сельское поселение было преобразовано и в настоящее время включает в себя территории бывших Григоровского, Сырковского и Ермолинского сельских поселений. Таким образом, в проекте генерального плана отражены новые границы муниципального образования.

Помимо этого, проект предусматривает:

1. Изменение границ населенного пункта поселения, а именно, путем включения земельных участков с кадастровыми номерами 53:11:0800513:90 и 53:11:0800513:91 в границы населенного пункта - д. Ермолино;
2. Изменение функционального зонирования территорий муниципального образования;
3. Уточнение планируемого размещения объектов местного значения поселения».

Присутствующим были продемонстрированы материалы по обоснованию проекта в виде карт.

По результатам рассмотрения проекта, от участников публичных слушаний поступило следующее предложение:

- изменить функциональную зону земельного участка с кадастровым номером 53:11:0800513:110 с зоны объектов производственного назначения IV-V классов опасности на Зону сельскохозяйственных угодий и объектов сельскохозяйственного назначения в соответствии с видом разрешенного использования.

Проголосовали по предложению: «за» - 9, «против» - 0, «воздержались» - 0.

Вопросов, замечаний, предложений от присутствующих больше не поступило.

**По результатам публичных слушаний по проекту генерального плана Ермолинского сельского поселения Главе Новгородского муниципального района было рекомендовано:**


1. Согласовать проект генерального плана Ермолинского сельского поселения с учетом предложений, поступивших от заинтересованных лиц:

- изменить функциональную зону земельного участка с кадастровым номером 53:11:0800513:110 с зоны объектов производственного назначения IV-V классов опасности на Зону сельскохозяйственных угодий и объектов сельскохозяйственного назначения;

2. Направить проект генерального плана Ермолинского сельского поселения для рассмотрения и принятия в Думу Новгородского муниципального района.

**Протокол публичных слушаний подписали:**

Председатель публичных слушаний



/Козлов А.А./

Секретарь публичных слушаний



/Кравчук С.О./

**ПРОТОКОЛ** № 9

**публичных слушаний по проекту генерального плана  
Ермолинского сельского поселения**

03 декабря 2015 года

время: 16.00

д. Кшентицы

Председатель слушаний	публичных	- Глава Ермолинского сельского поселения – Козлов А.А.
Секретарь слушаний	публичных	- Ведущий служащий отдела архитектуры Комитета по земельным ресурсам, землеустройству и градостроительной деятельности Администрации Новгородского муниципального района – С.О. Кравчук

Место проведения: д. Кшентицы, в магазине

Присутствовало: 6 человек.

---

**ПОВЕСТКА ДНЯ:**

**1. Рассмотрение проекта генерального плана Ермолинского  
сельского поселения.**

**По первому вопросу повестки дня:**

Выступил председатель публичных слушаний Козлов А.А.:  
«Администрацией Новгородского муниципального района в соответствии с  
Постановлением Администрации Новгородского муниципального района  
№126 от 26.03.2015г. «О подготовке проекта генерального плана  
Ермолинского сельского поселения» был разработан проект генерального  
плана Ермолинского сельского поселения (далее по тексту – проект).

Согласно Областного закона Новгородской области от 01.04.2014 N  
533-ОЗ "О преобразовании некоторых муниципальных образований, входящих  
в состав территории Новгородского муниципального района, и внесении  
изменений в некоторые областные законы" Ермолинское сельское поселение  
было преобразовано и в настоящее время включает в себя территории бывших  
Григоровского, Сырковского и Ермолинского сельских поселений. Таким  
образом, в проекте генерального плана отражены новые границы  
муниципального образования.

Помимо этого, проект предусматривает:

1. Изменение границ населенного пункта поселения, а именно, путем  
включения земельных участков с кадастровыми номерами

53:11:0800513:90 и 53:11:0800513:91 в границы населенного пункта - д. Ермолино;

2. Изменение функционального зонирования территорий муниципального образования;
3. Уточнение планируемого размещения объектов местного значения поселения».

Присутствующим были продемонстрированы материалы по обоснованию проекта в виде карт.

По результатам рассмотрения проекта, от участников публичных слушаний поступили следующие предложения:

- изменить функциональную зону земельного участка с кадастровым номером 53:11:0800302:143 и прилегающей территории д. Кшентицы с зоны объектов производственного назначения IV-V классов опасности на Зону сельскохозяйственных угодий и объектов сельскохозяйственного назначения;
- изменить функциональную зону части территории с зоны объектов производственного назначения IV-V классов опасности на Зону сельскохозяйственных угодий и объектов сельскохозяйственного назначения.

Проголосовали по предложению: «за» - 6, «против» - 0, «воздержались» - 0.

Вопросов, замечаний, предложений от присутствующих больше не поступило.

**По результатам публичных слушаний по проекту генерального плана Ермолинского сельского поселения Главе Новгородского муниципального района было рекомендовано:**

1. Согласовать проект генерального плана Ермолинского сельского поселения с учетом предложений, поступивших от заинтересованных лиц на публичных слушаниях;
2. Направить проект генерального плана Ермолинского сельского поселения для рассмотрения и принятия в Думу Новгородского муниципального района.


**Протокол публичных слушаний подписали:**

Председатель публичных слушаний



/Козлов А.А./

Секретарь публичных слушаний



/Кравчук С.О./

**ПРОТОКОЛ** №10

**публичных слушаний по проекту генерального плана Ермолинского сельского поселения**

11 декабря 2015 года

время: 16.00

д. Лешино

Председатель публичных слушаний - Глава Ермолинского сельского поселения – Козлов А.А.

Секретарь публичных слушаний - Ведущий служащий отдела архитектуры Комитета по земельным ресурсам, землеустройству и градостроительной деятельности Администрации Новгородского муниципального района – С.О. Кравчук

Место проведения: д. Лешино, у дома №8

Присутствовало: 3 человека.

**ПОВЕСТКА ДНЯ:**

**1. Рассмотрение проекта генерального плана Ермолинского сельского поселения.**

**По первому вопросу повестки дня:**

Выступил председатель публичных слушаний Козлов А.А.: «Администрацией Новгородского муниципального района был заключен муниципальный контракт с ООО «География» и в соответствии с Постановлением Администрации Новгородского муниципального района №126 от 26.03.2015г. был разработан проект генерального плана объединенного Ермолинского сельского поселения (далее по тексту – проект).

Согласно Областного закона Новгородской области от 01.04.2014 N 533-ОЗ "О преобразовании некоторых муниципальных образований, входящих в состав территории Новгородского муниципального района, и внесении изменений в некоторые областные законы" Ермолинское сельское поселение включает в себя территории бывших Григоровского, Сырковского и Ермолинского сельских поселений. Таким образом, в проекте генерального плана отражены новые границы муниципального образования.

Помимо этого, проект предусматривает:

1. Изменение границ населенного пункта поселения, а именно, путем включения земельных участков с кадастровыми номерами 53:11:0800513:90 и 53:11:0800513:91 в границы населенного пункта - д. Ермолино.
2. Изменение функционального зонирования территорий муниципального образования,

3. Уточнение планируемого размещения объектов местного значения поселения».

Присутствующим были продемонстрированы материалы по обоснованию проекта в виде карт.

По результатам рассмотрения проекта, от участников публичных слушаний замечаний и предложений не поступило.

**По результатам публичных слушаний по проекту генерального плана Ермолинского сельского поселения Главе Новгородского муниципального района было рекомендовано:**

1. Согласовать проект генерального плана Ермолинского сельского поселения;
2. Направить проект генерального плана Ермолинского сельского поселения для рассмотрения и принятия в Думу Новгородского муниципального района.

**Протокол публичных слушаний подписали:**

Председатель публичных слушаний  /Козлов А.А./

Секретарь публичных слушаний  /Кравчук С.О./

**ПРОТОКОЛ** № 11

**публичных слушаний по проекту генерального плана  
Ермолинского сельского поселения**

03 декабря 2015 года

время: 14.30

д. Люболяды

Председатель публичных слушаний - Глава Ермолинского сельского поселения – Козлов А.А.

Секретарь публичных слушаний - Ведущий служащий отдела архитектуры Комитета по земельным ресурсам, землеустройству и градостроительной деятельности Администрации Новгородского муниципального района – С.О. Кравчук

Место проведения: д. Люболяды, у дома №4

Присутствовало: 6 человек

---

**ПОВЕСТКА ДНЯ:**

**1. Рассмотрение проекта генерального плана Ермолинского сельского поселения.**

**По первому вопросу повестки дня:**

**Козлов А.А.:** «Администрацией Новгородского муниципального района в соответствии с Постановлением Администрации Новгородского муниципального района №126 от 26.03.2015г. «О подготовке проекта генерального плана Ермолинского сельского поселения» был разработан проект генерального плана Ермолинского сельского поселения (далее по тексту – проект).

Согласно Областного закона Новгородской области от 01.04.2014 N 533-ОЗ "О преобразовании некоторых муниципальных образований, входящих в состав территории Новгородского муниципального района, и внесении изменений в некоторые областные законы" Ермолинское сельское поселение было преобразовано и в настоящее время включает в себя территории бывших Григоровского, Сырковского и Ермолинского сельских поселений. Таким образом, в проекте генерального плана отражены новые границы муниципального образования.

Помимо этого, проект предусматривает:

1. Изменение границ населенного пункта д. Ермолино путем включения земельных участков с кадастровыми номерами 53:11:0800513:90 и 53:11:0800513:91;

2. Изменение функционального зонирования территорий муниципального образования;

3. Уточнение планируемого размещения объектов местного значения поселения».

Присутствующим были продемонстрированы материалы по обоснованию проекта в виде карт.

По результатам рассмотрения проекта, от участников публичных слушаний вопросов, замечаний и предложений не поступило.

**По результатам публичных слушаний по проекту генерального плана Ермолинского сельского поселения Главе Новгородского муниципального района было рекомендовано:**

1. Согласовать проект генерального плана Ермолинского сельского поселения;

2. Направить проект генерального плана Ермолинского сельского поселения для рассмотрения и принятия в Думу Новгородского муниципального района.

**Протокол публичных слушаний подписали:**

Председатель публичных слушаний

  
/Козлов А.А./

Секретарь публичных слушаний

  
/Кравчук С.О./



**ПРОТОКОЛ** *№ 12*

**публичных слушаний по проекту генерального плана Ермолинского сельского поселения**

07 декабря 2015 года

время: 16.00

д. Ляпино

Председатель слушаний	публичных	- Глава Ермолинского сельского поселения – Козлов А.А.
Секретарь слушаний	публичных	- Ведущий служащий отдела архитектуры Комитета по земельным ресурсам, землеустройству и градостроительной деятельности Администрации Новгородского муниципального района – С.О. Кравчук

Место проведения: д. Ляпино, у дома №4

Присутствовало: 2 человека.

**ПОВЕСТКА ДНЯ:**

**1. Рассмотрение проекта генерального плана Ермолинского сельского поселения.**

**По первому вопросу повестки дня:**

Выступил председатель публичных слушаний Козлов А.А.: «Администрацией Новгородского муниципального района был заключен муниципальный контракт с ООО «География» и в соответствии с Постановлением Администрации Новгородского муниципального района №126 от 26.03.2015г. был разработан проект генерального плана объединенного Ермолинского сельского поселения (далее по тексту – проект).

Согласно Областного закона Новгородской области от 01.04.2014 N 533-ОЗ "О преобразовании некоторых муниципальных образований, входящих в состав территории Новгородского муниципального района, и внесении изменений в некоторые областные законы" Ермолинское сельское поселение включает в себя территории бывших Григоровского, Сырковского и Ермолинского сельских поселений. Таким образом, в проекте генерального плана отражены новые границы муниципального образования.

Помимо этого, проект предусматривает:

1. Изменение границ населенного пункта поселения, а именно, путем включения земельных участков с кадастровыми номерами 53:11:0800513:90 и 53:11:0800513:91 в границы населенного пункта - д. Ермолино.

2. Изменение функционального зонирования территорий муниципального образования,
3. Уточнение планируемого размещения объектов местного значения поселения».

Присутствующим были продемонстрированы материалы по обоснованию проекта в виде карт.

По результатам рассмотрения проекта, от участников публичных слушаний замечаний и предложений не поступило.

**По результатам публичных слушаний по проекту генерального плана Ермолинского сельского поселения Главе Новгородского муниципального района было рекомендовано:**

1. Согласовать проект генерального плана Ермолинского сельского поселения;
2. Направить проект генерального плана Ермолинского сельского поселения для рассмотрения и принятия в Думу Новгородского муниципального района.

**Протокол публичных слушаний подписали:**

Председатель публичных слушаний  /Козлов А.А./

Секретарь публичных слушаний  /Кравчук С.О./

**ПРОТОКОЛ** № 13

**публичных слушаний по проекту генерального плана  
Ермолинского сельского поселения**

03 декабря 2015 года

время: 13.30

д. Нащи

Председатель слушаний	публичных	- Глава Ермолинского сельского поселения – Козлов А.А.
Секретарь слушаний	публичных	- Ведущий служащий отдела архитектуры Комитета по земельным ресурсам, землеустройству и градостроительной деятельности Администрации Новгородского муниципального района – С.О. Кравчук

Место проведения: д. Нащи, у дома №25

Присутствовало: 5 человек

---

**ПОВЕСТКА ДНЯ:**

**1. Рассмотрение проекта генерального плана Ермолинского сельского поселения.**

**По первому вопросу повестки дня:**

**Козлов А.А.:** «Администрацией Новгородского муниципального района в соответствии с Постановлением Администрации Новгородского муниципального района №126 от 26.03.2015г. «О подготовке проекта генерального плана Ермолинского сельского поселения» был разработан проект генерального плана Ермолинского сельского поселения (далее по тексту – проект).

Согласно Областного закона Новгородской области от 01.04.2014 N 533-ОЗ "О преобразовании некоторых муниципальных образований, входящих в состав территории Новгородского муниципального района, и внесении изменений в некоторые областные законы" Ермолинское сельское поселение было преобразовано и в настоящее время включает в себя территории бывших Григоровского, Сырковского и Ермолинского сельских поселений. Таким образом, в проекте генерального плана отражены новые границы муниципального образования.

Помимо этого, проект предусматривает:

1. Изменение границ населенного пункта д. Ермолино путем включения земельных участков с кадастровыми номерами 53:11:0800513:90 и 53:11:0800513:91;

2. Изменение функционального зонирования территории муниципального образования;

3. Уточнение планируемого размещения объектов местного значения поселения».

Присутствующим были продемонстрированы материалы по обоснованию проекта в виде карт.

По результатам рассмотрения проекта, от участников публичных слушаний поступили следующие предложения:

Кравчук С.О.: «На карте зон с особыми условиями использования территории материалов по обоснованию проекта не нанесена санитарно-защитная зона от кладбища и от полигона ТБО, расположенных у д. Нащи. В связи с тем, что данные объекты являются источниками воздействия на среду обитания и здоровье человека необходимо отразить санитарно-защитные зоны в соответствии с Постановлением Главного государственного санитарного врача РФ от 25.09.2007 N 74 (ред. от 25.04.2014) "О введении в действие новой редакции санитарно-эпидемиологических правил и нормативов СанПиН 2.2.1/2.1.1.1200-03 "Санитарно-защитные зоны и санитарная классификация предприятий, сооружений и иных объектов".

Проголосовали по предложению: «за» - 5, «против» - 0, «воздержались» - 0.

Вопросов, замечаний, предложений от присутствующих больше не поступило.

**По результатам публичных слушаний по проекту генерального плана Ермолинского сельского поселения Главе Новгородского муниципального района было рекомендовано:**

1. Согласовать проект генерального плана Ермолинского сельского поселения с учетом предложений, поступивших от заинтересованных лиц:

- отразить в графических материалах проекта санитарно-защитные зоны от кладбища, от полигона ТБО.

2. Направить проект генерального плана Ермолинского сельского поселения для рассмотрения и принятия в Думу Новгородского муниципального района.

**Протокол публичных слушаний подписали:**

Председатель публичных слушаний

  
/Козлов А.А./

Секретарь публичных слушаний

  
/Кравчук С.О./

**ПРОТОКОЛ** № 14

**публичных слушаний по проекту генерального плана  
Ермолинского сельского поселения**

09 декабря 2015 года

время: 16.00

д. Новая Мельница

Председатель публичных слушаний - Глава Ермолинского сельского поселения – Козлов А.А.

Секретарь публичных слушаний - Ведущий служащий отдела архитектуры Комитета по земельным ресурсам, землеустройству и градостроительной деятельности Администрации Новгородского муниципального района – С.О. Кравчук

Место проведения: д. Новая Мельница, д. 17А, в здании МУП «Агропромэнерго».

Присутствовали: 8 человек.

**ПОВЕСТКА ДНЯ:**

**1. Рассмотрение проекта генерального плана Ермолинского сельского поселения.**

**По первому вопросу повестки дня:**

Выступил председатель публичных слушаний Козлов А.А.: «Администрацией Новгородского муниципального района был заключен муниципальный контракт с ООО «География» и в соответствии с Постановлением Администрации Новгородского муниципального района №126 от 26.03.2015г. был разработан проект генерального плана объединенного Ермолинского сельского поселения (далее по тексту – проект).

Согласно Областного закона Новгородской области от 01.04.2014 N 533-ОЗ "О преобразовании некоторых муниципальных образований, входящих в состав территории Новгородского муниципального района, и внесении изменений в некоторые областные законы" Ермолинское сельское поселение включает в себя территории бывших Григоровского, Сырковского и Ермолинского сельских поселений. Таким образом, в проекте генерального плана отражены новые границы муниципального образования.

Помимо этого, проект предусматривает:

1. Изменение границ населенного пункта поселения, а именно, путем включения земельных участков с кадастровыми номерами 53:11:0800513:90 и 53:11:0800513:91 в границы населенного пункта - д. Ермолино.

2. Изменение функционального зонирования территорий муниципального образования,
3. Уточнение планируемого размещения объектов местного значения поселения».

Присутствующим были продемонстрированы материалы по обоснованию проекта в виде карт.

От присутствующих поступили предложения:

1) привести в соответствие с правоустанавливающими документами на земельный участок с кадастровым номером 53:11:0800613:0080 границы населенного пункта д. Новая Мельница;

2) изменить функциональную зону земельных участков, расположенных около автомобильной дороги в промежутке от д. Новая Мельница (ул. Согласия) до 7 км Нехинского шоссе с Зоны объектов отдыха, спорта, досуга и развлечений, туризма и санаторно-курортного лечения, гостиниц и пансионатов с включением объектов инженерной инфраструктуры, связанных с обслуживанием данной зоны на Зону сельскохозяйственных угодий и объектов сельскохозяйственного назначения в связи с тем, что на земельных участках с категорией земель - земли сельскохозяйственного назначения установление данной зоны не представляется возможным;

3) функциональную зону земельных участков с кадастровыми номерами 53:11:0800603:1714, 53:11:0800603:1713 изменить с зоны объектов производственного назначения IV-V классов опасности на Зону застройки многоквартирными жилыми домами.

Проголосовали по предложению: «за» - 8, «против» - 0, «воздержались» - 0.

Иных замечаний, вопросов и предложений не поступило.

**По результатам публичных слушаний по проекту генерального плана Ермолинского сельского поселения Главе Новгородского муниципального района было рекомендовано:**

1. Согласовать проект генерального плана Ермолинского сельского поселения с учетом предложений, поступивших на публичных слушаниях;
2. Направить проект генерального плана Ермолинского сельского поселения для рассмотрения и принятия в Думу Новгородского муниципального района.

**Протокол публичных слушаний подписали:**

Председатель публичных слушаний  /Козлов А.А./

Секретарь публичных слушаний  /Кравчук С.О./

**ПРОТОКОЛ** № 15

**публичных слушаний по проекту генерального плана  
Ермолинского сельского поселения**

09 декабря 2015 года

время: 14.40

д. Плетниха

Председатель слушаний	публичных	- Глава Ермолинского сельского поселения – Козлов А.А.
Секретарь слушаний	публичных	- Ведущий служащий отдела архитектуры Комитета по земельным ресурсам, землеустройству и градостроительной деятельности Администрации Новгородского муниципального района – С.О. Кравчук

Место проведения: д. Плетниха, на перекрестке ул. Невская, д. 32 и ул. Мелиораторов, д. 12.

Присутствовали: 6 человек.

**ПОВЕСТКА ДНЯ:**

**1. Рассмотрение проекта генерального плана Ермолинского сельского поселения.**

**По первому вопросу повестки дня:**

Выступил председатель публичных слушаний Козлов А.А.: «Администрацией Новгородского муниципального района был заключен муниципальный контракт с ООО «География» и в соответствии с Постановлением Администрации Новгородского муниципального района №126 от 26.03.2015г. был разработан проект генерального плана объединенного Ермолинского сельского поселения (далее по тексту – проект).

Согласно Областного закона Новгородской области от 01.04.2014 N 533-ОЗ "О преобразовании некоторых муниципальных образований, входящих в состав территории Новгородского муниципального района, и внесении изменений в некоторые областные законы" Ермолинское сельское поселение включает в себя территории бывших Григоровского, Сырковского и Ермолинского сельских поселений. Таким образом, в проекте генерального плана отражены новые границы муниципального образования.

Помимо этого, проект предусматривает:

1. Изменение границ населенного пункта поселения, а именно, путем включения земельных участков с кадастровыми номерами 53:11:0800513:90 и 53:11:0800513:91 в границы населенного пункта - д. Ермолино.

2. Изменение функционального зонирования территорий муниципального образования,
3. Уточнение планируемого размещения объектов местного значения поселения».

Присутствующим были продемонстрированы материалы по обоснованию проекта в виде карт.

От присутствующих поступило предложение:

- 1) изменить функциональную зону земельного участка с кадастровым номером 53:11:0800603:1264 в д. Плетниха с Жилой зоны индивидуальной малоэтажной застройки (до 3-х этажей) на Зону объектов отдыха, спорта, досуга и развлечений, туризма и санаторно-курортного лечения, гостиниц и пансионатов с включением объектов инженерной инфраструктуры, связанных с обслуживанием данной зоны.

Проголосовали по предложению: «за» - 6, «против» - 0, «воздержались» - 0.

Иных замечаний, вопросов и предложений не поступило.

**По результатам публичных слушаний по проекту генерального плана Ермолинского сельского поселения Главе Новгородского муниципального района было рекомендовано:**

1. Согласовать проект генерального плана Ермолинского сельского поселения с учетом предложений, поступивших на публичных слушаниях;
2. Направить проект генерального плана Ермолинского сельского поселения для рассмотрения и принятия в Думу Новгородского муниципального района.

**Протокол публичных слушаний подписали:**

Председатель публичных слушаний  /Козлов А.А./

Секретарь публичных слушаний  /Кравчук С.О./



**ПРОТОКОЛ** №16

**публичных слушаний по проекту генерального плана  
Ермолинского сельского поселения**

04 декабря 2015 года

время: 15.00

д. Соковая

Председатель публичных слушаний - Глава Ермолинского сельского поселения – Козлов А.А.

Секретарь публичных слушаний - Ведущий служащий отдела архитектуры Комитета по земельным ресурсам, землеустройству и градостроительной деятельности Администрации Новгородского муниципального района – С.О. Кравчук

Место проведения: д. Соковая, у дома лесника

Присутствовало: 2 человека

---

**ПОВЕСТКА ДНЯ:**

**1. Рассмотрение проекта генерального плана Ермолинского сельского поселения.**

**По первому вопросу повестки дня:**

**Козлов А.А.:** «Администрацией Новгородского муниципального района в соответствии с Постановлением Администрации Новгородского муниципального района №126 от 26.03.2015г. «О подготовке проекта генерального плана Ермолинского сельского поселения» был разработан проект генерального плана Ермолинского сельского поселения (далее по тексту – проект).

Согласно Областного закона Новгородской области от 01.04.2014 N 533-ОЗ "О преобразовании некоторых муниципальных образований, входящих в состав территории Новгородского муниципального района, и внесении изменений в некоторые областные законы" Ермолинское сельское поселение было преобразовано и в настоящее время включает в себя территории бывших Григоровского, Сырковского и Ермолинского сельских поселений. Таким образом, в проекте генерального плана отражены новые границы муниципального образования.

Помимо этого, проект предусматривает:

1. Изменение границ населенного пункта д. Ермолино путем включения земельных участков с кадастровыми номерами 53:11:0800513:90 и 53:11:0800513:91;

2. Изменение функционального зонирования территории муниципального образования;

3. Уточнение планируемого размещения объектов местного значения поселения».

Присутствующим были продемонстрированы материалы по обоснованию проекта в виде карт.

По результатам рассмотрения проекта, от участников публичных слушаний вопросов, замечаний и предложений не поступило.

**По результатам публичных слушаний по проекту генерального плана Ермолинского сельского поселения Главе Новгородского муниципального района было рекомендовано:**

1. Согласовать проект генерального плана Ермолинского сельского поселения;
2. Направить проект генерального плана Ермолинского сельского поселения для рассмотрения и принятия в Думу Новгородского муниципального района.

**Протокол публичных слушаний подписали:**

Председатель публичных слушаний  /Козлов А.А./

Секретарь публичных слушаний  /Кравчук С.О./

**ПРОТОКОЛ** *№ 17*

**публичных слушаний по проекту генерального плана Ермолинского сельского поселения**

07 декабря 2015 года

время: 15.00

д. Старая Мельница

Председатель публичных слушаний	- Глава Ермолинского сельского поселения – Козлов А.А.
Секретарь публичных слушаний	- Ведущий служащий отдела архитектуры Комитета по земельным ресурсам, землеустройству и градостроительной деятельности Администрации Новгородского муниципального района – С.О. Кравчук

Место проведения: д. Старая Мельница, у дома №5

Присутствовало: 3 человека

**ПОВЕСТКА ДНЯ:**

**1. Рассмотрение проекта генерального плана Ермолинского сельского поселения.**

**По первому вопросу повестки дня:**

Выступил председатель публичных слушаний Козлов А.А.: «Администрацией Новгородского муниципального района был заключен муниципальный контракт с ООО «География» и в соответствии с Постановлением Администрации Новгородского муниципального района №126 от 26.03.2015г. был разработан проект генерального плана объединенного Ермолинского сельского поселения (далее по тексту – проект).

Согласно Областного закона Новгородской области от 01.04.2014 N 533-ОЗ "О преобразовании некоторых муниципальных образований, входящих в состав территории Новгородского муниципального района, и внесении изменений в некоторые областные законы" Ермолинское сельское поселение включает в себя территории бывших Григоровского, Сырковского и Ермолинского сельских поселений. Таким образом, в проекте генерального плана отражены новые границы муниципального образования.

Помимо этого, проект предусматривает:

1. Изменение границ населенного пункта поселения, а именно, путем включения земельных участков с кадастровыми номерами 53:11:0800513:90 и 53:11:0800513:91 в границы населенного пункта - д. Ермолино.
2. Изменение функционального зонирования территорий муниципального образования,

3. Уточнение планируемого размещения объектов местного значения поселения».

Присутствующим были продемонстрированы материалы по обоснованию проекта в виде карт.

По результатам рассмотрения проекта, от участников публичных слушаний поступили следующие предложения:

1. Обозначить на картах генерального плана автомобильную дорогу за д. Старая Мельница.

Проголосовали по предложению: «за» - 3, «против» - 0, «воздержались» - 0.

Вопросов, замечаний и предложений от присутствующих больше не поступило.

**По результатам публичных слушаний по проекту генерального плана Ермолинского сельского поселения Главе Новгородского муниципального района было рекомендовано:**

1. Согласовать проект генерального плана Ермолинского сельского поселения с учетом предложений, поступивших от заинтересованных лиц;
2. Направить проект генерального плана Ермолинского сельского поселения для рассмотрения и принятия в Думу Новгородского муниципального района.

**Протокол публичных слушаний подписали:**

Председатель публичных слушаний  /Козлов А.А./

Секретарь публичных слушаний  /Кравчук С.О./

**ПРОТОКОЛ** *н/п*

**публичных слушаний по проекту генерального плана Ермолинского сельского поселения**

01 декабря 2015 года

время: 16.00

д. Сырково

Председатель слушаний	публичных	- Глава Ермолинского сельского поселения – Козлов А.А.
Секретарь слушаний	публичных	- Ведущий служащий отдела архитектуры Комитета по земельным ресурсам, землеустройству и градостроительной деятельности Администрации Новгородского муниципального района – С.О. Кравчук

Место проведения: д. Сырково, ул. Центральная, д. 16, здание бывшей Администрации Сырковского сельского поселения

Присутствовали: 10 человек.

**ПОВЕСТКА ДНЯ:**

**1. Рассмотрение проекта генерального плана Ермолинского сельского поселения.**

**По первому вопросу повестки дня:**

Выступил председатель публичных слушаний Козлов А.А.: «Администрацией Новгородского муниципального района был заключен муниципальный контракт с ООО «География» и в соответствии с Постановлением Администрации Новгородского муниципального района №126 от 26.03.2015г. был разработан проект генерального плана объединенного Ермолинского сельского поселения (далее по тексту – проект).

Согласно Областного закона Новгородской области от 01.04.2014 N 533-ОЗ "О преобразовании некоторых муниципальных образований, входящих в состав территории Новгородского муниципального района, и внесении изменений в некоторые областные законы" Ермолинское сельское поселение включает в себя территории бывших Григоровского, Сырковского и Ермолинского сельских поселений. Таким образом, в проекте генерального плана отражены новые границы муниципального образования.

Помимо этого, проект предусматривает:

1. Изменение границ населенного пункта поселения, а именно, путем включения земельных участков с кадастровыми номерами 53:11:0800513:90 и 53:11:0800513:91 в границы населенного пункта - д. Ермолино.

2. Изменение функционального зонирования территорий муниципального образования,
3. Уточнение планируемого размещения объектов местного значения поселения».

Присутствующим были продемонстрированы материалы по обоснованию проекта в виде карт.

От присутствующих поступило предложение:

1) изменить функциональную зону земельных участков с кадастровыми номерами 53:11:1700204:3965, 53:11:1700204:3963, 53:11:1700204:3964 в д. Сырково с Жилой зоны индивидуальной малоэтажной застройки (до 3-х этажей) на Зону застройки многоквартирными жилыми домами.

2) На карте зон с особыми условиями использования территории генерального плана Ермолинского сельского поселения отразить охранную зону магистрального газопровода.

Проголосовали по предложению: «за» - 10, «против» - 0, «воздержались» - 0.

Иных замечаний, вопросов и предложений не поступило.

**По результатам публичных слушаний по проекту генерального плана Ермолинского сельского поселения Главе Новгородского муниципального района было рекомендовано:**

1. Согласовать проект генерального плана Ермолинского сельского поселения с учетом предложений, поступивших на публичных слушаниях;
2. Направить проект генерального плана Ермолинского сельского поселения для рассмотрения и принятия в Думу Новгородского муниципального района.

**Протокол публичных слушаний подписали:**

Председатель публичных слушаний

 /Козлов А.А./

Секретарь публичных слушаний

 /Кравчук С.О./

**ПРОТОКОЛ** №19

**публичных слушаний по проекту генерального плана  
Ермолинского сельского поселения**

07 декабря 2015 года

время: 16.50

Хутор Кожевница

Председатель публичных слушаний - Глава Ермолинского сельского поселения – Козлов А.А.

Секретарь публичных слушаний - Ведущий служащий отдела архитектуры Комитета по земельным ресурсам, землеустройству и градостроительной деятельности Администрации Новгородского муниципального района – С.О. Кравчук

Место проведения: на повороте на Хутор Кожевница

Присутствовало: 2 человека

**ПОВЕСТКА ДНЯ:**

**1. Рассмотрение проекта генерального плана Ермолинского сельского поселения.**

**По первому вопросу повестки дня:**

**Козлов А.А.:** «Администрацией Новгородского муниципального района в соответствии с Постановлением Администрации Новгородского муниципального района №126 от 26.03.2015г. «О подготовке проекта генерального плана Ермолинского сельского поселения» был разработан проект генерального плана Ермолинского сельского поселения (далее по тексту – проект).

Согласно Областного закона Новгородской области от 01.04.2014 N 533-ОЗ "О преобразовании некоторых муниципальных образований, входящих в состав территории Новгородского муниципального района, и внесении изменений в некоторые областные законы" Ермолинское сельское поселение было преобразовано и в настоящее время включает в себя территории бывших Григоровского, Сырковского и Ермолинского сельских поселений. Таким образом, в проекте генерального плана отражены новые границы муниципального образования.

Помимо этого, проект предусматривает:

1. Изменение границ населенного пункта д. Ермолино путем включения земельных участков с кадастровыми номерами 53:11:0800513:90 и 53:11:0800513:91;

2. Изменение функционального зонирования территории муниципального образования;

3. Уточнение планируемого размещения объектов местного значения поселения».

Присутствующим были продемонстрированы материалы по обоснованию проекта в виде карт.

По результатам рассмотрения проекта, от участников публичных слушаний вопросов, замечаний и предложений не поступило.

**По результатам публичных слушаний по проекту генерального плана Ермолинского сельского поселения Главе Новгородского муниципального района было рекомендовано:**

1. Согласовать проект генерального плана Ермолинского сельского поселения;

2. Направить проект генерального плана Ермолинского сельского поселения для рассмотрения и принятия в Думу Новгородского муниципального района.

**Протокол публичных слушаний подписали:**

Председатель публичных слушаний

  
/Козлов А.А./

Секретарь публичных слушаний

  
/Кравчук С.О./