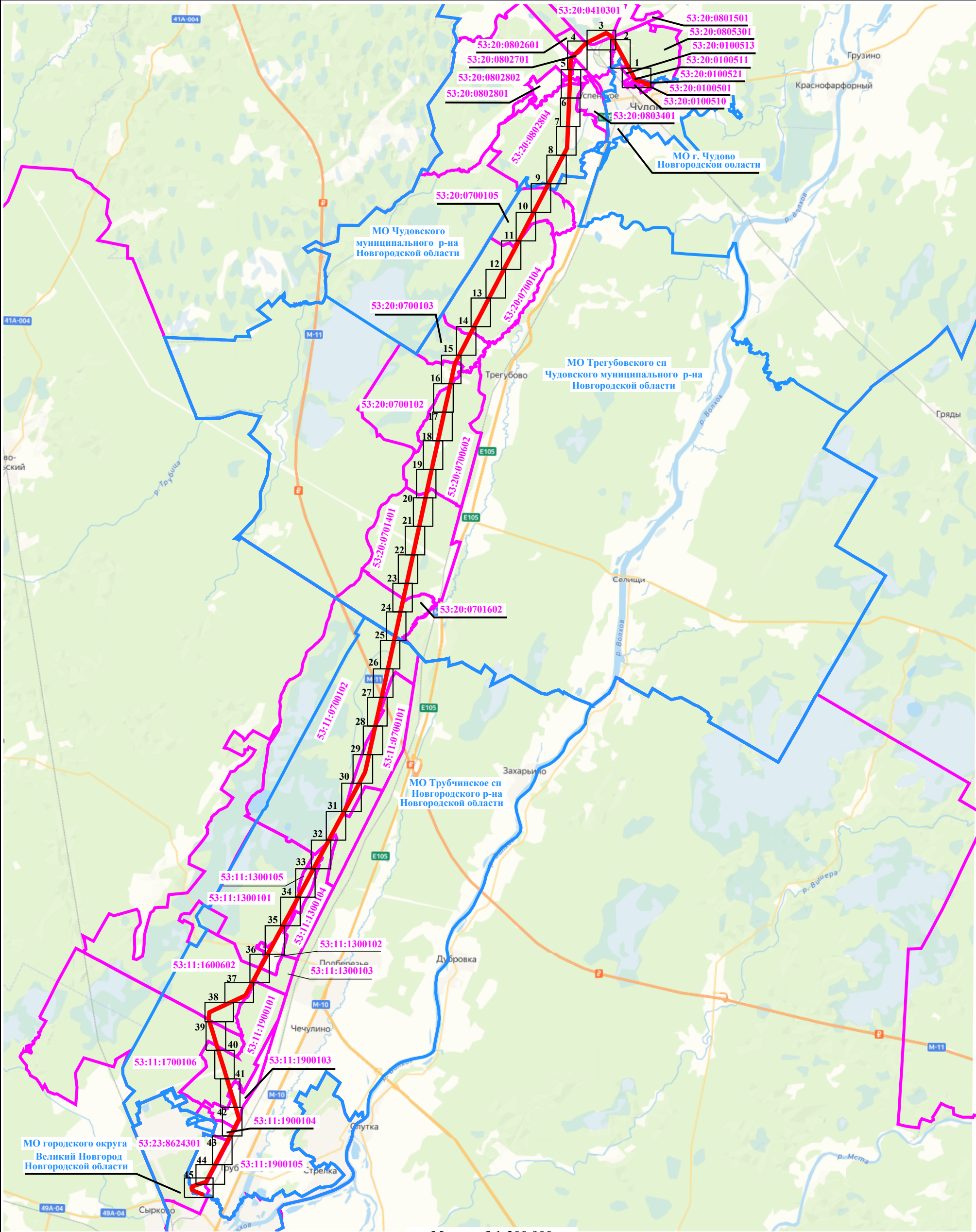


Схема расположения границ публичного сервитута

Обзорная схема



Масштаб 1:200 000

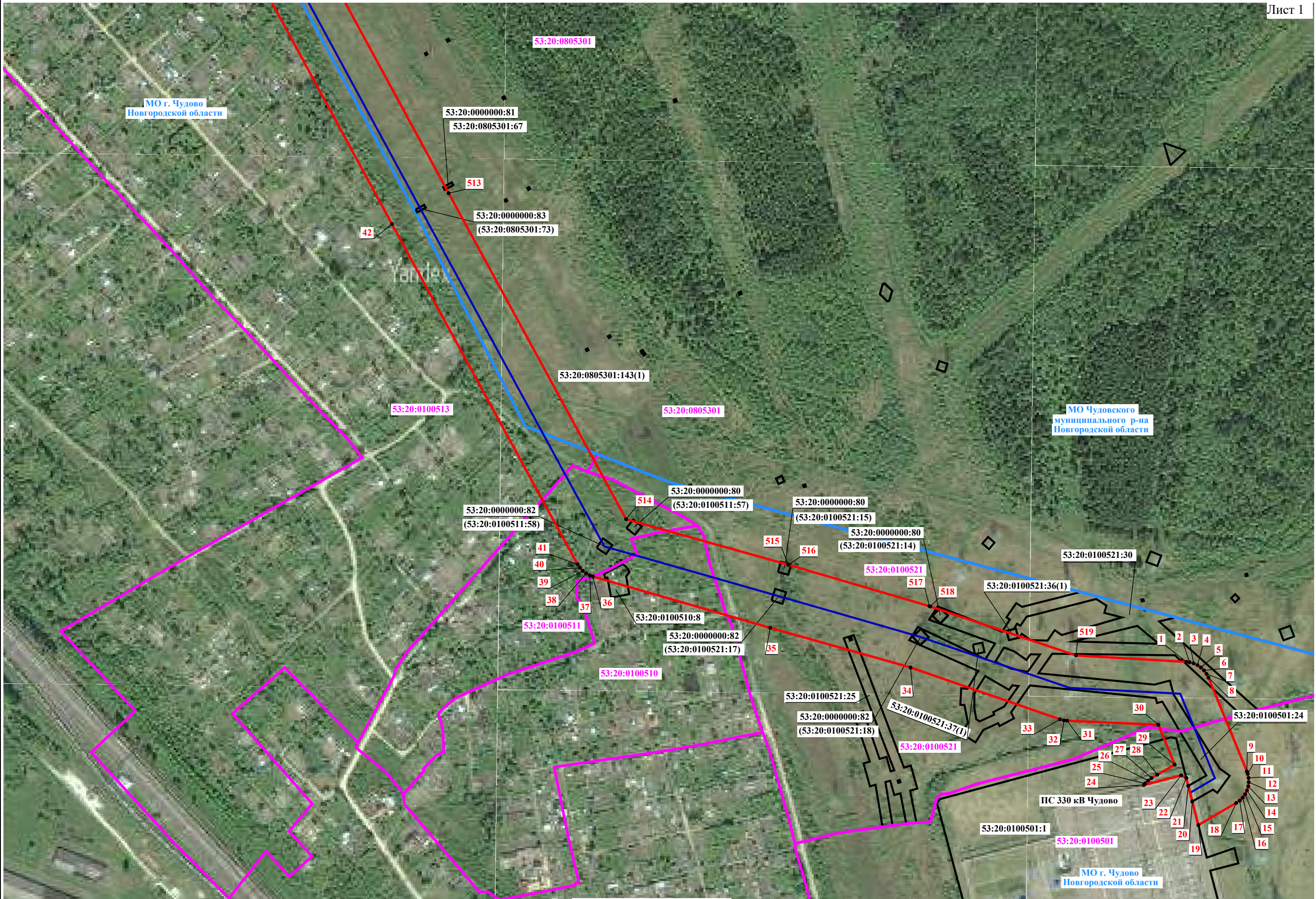
Условные обозначения:

- |  |   |  |   |
|--|---|--|---|
|  | - проектные границы публичного сервитута                    |  | - инженерное сооружение в отношении которого устанавливается публичный сервитут |
|  | - граница административно-территориальных образований       |  | - граница кадастрового квартала по сведениям ЕГРН                               |
|  | - граница земельного участка по сведениям ЕГРН              |  | - номер кадастрового квартала по сведениям ЕГРН                                 |
|  | - характерная точка проектной границы публичного сервитута  |  | - номер земельного участка по сведениям ЕГРН                                    |
|  | - наименование административно-территориального образования |  |   |



Схема расположения границ публичного сервитута

Лист 1

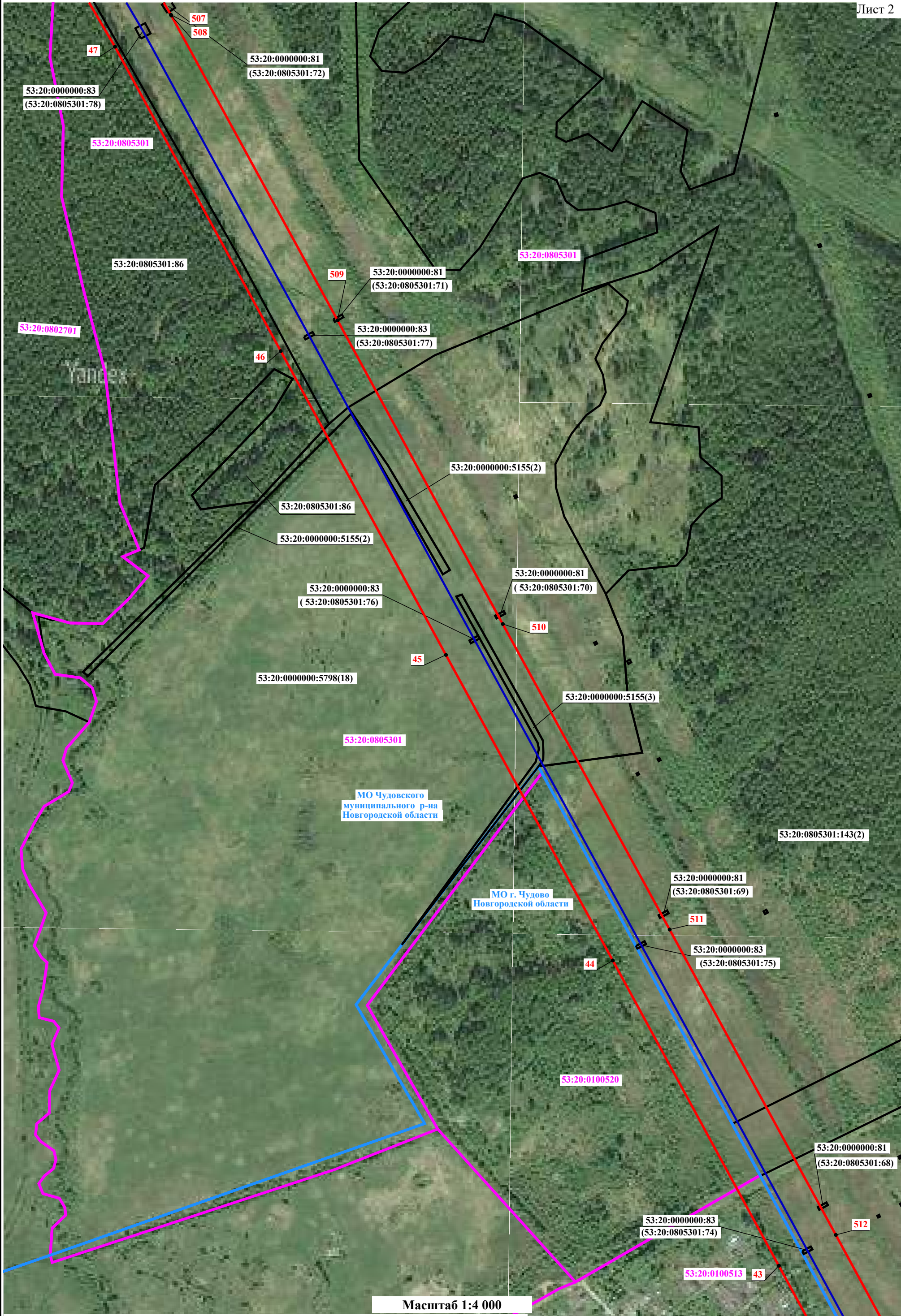


Используемые условные знаки и обозначения представлены на обзорной схеме

Масштаб 1:4 000



Схема расположения границ публичного сервитута



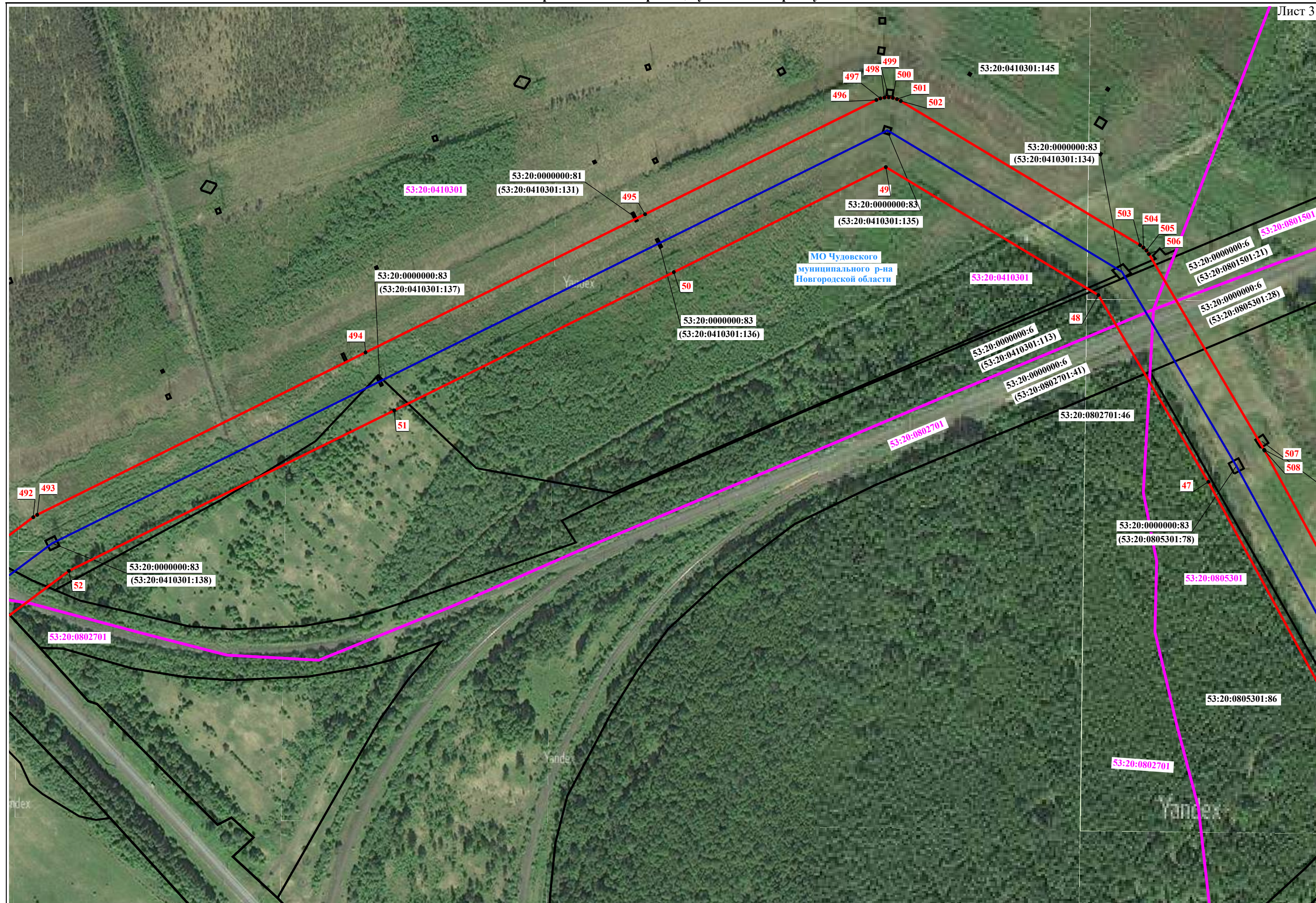
Масштаб 1:4 000

Используемые условные знаки и обозначения представлены на обзорной схеме



# Схема расположения границ публичного сервитута

Лист 3



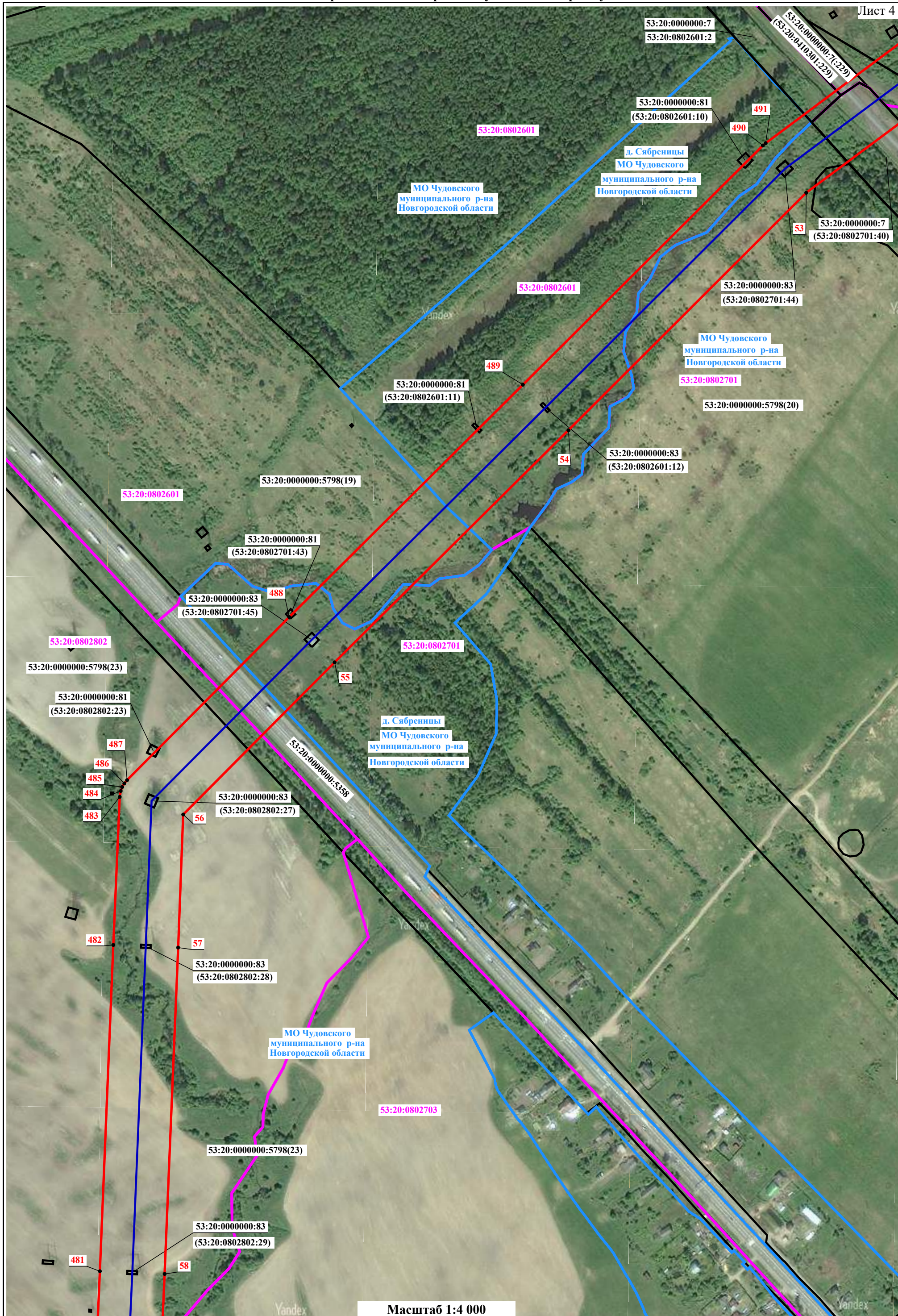
Используемые условные знаки и обозначения представлены на обзорной схеме

Масштаб 1:4 000



Схема расположения границ публичного сервитута

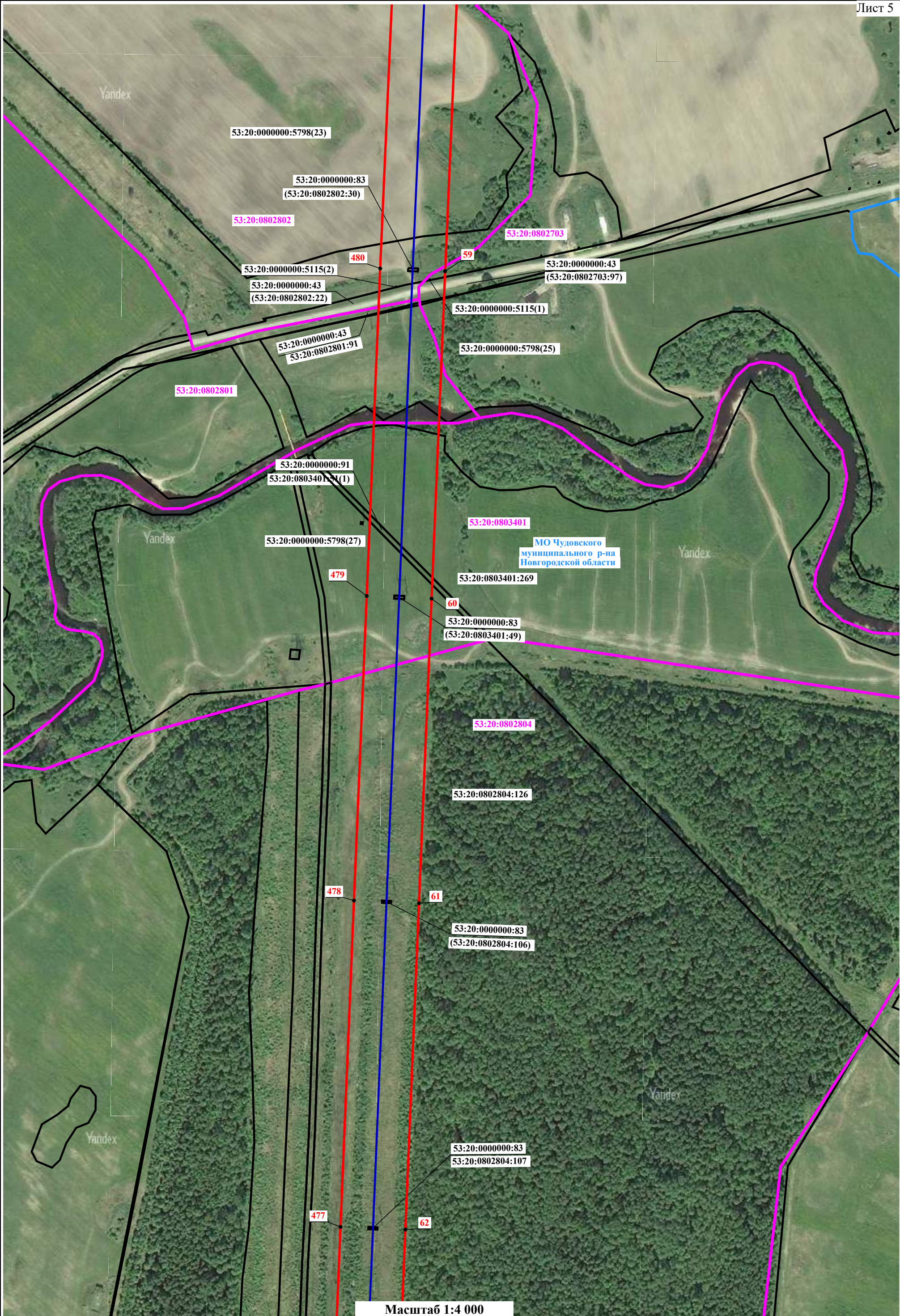
Лист 4



Масштаб 1:4 000

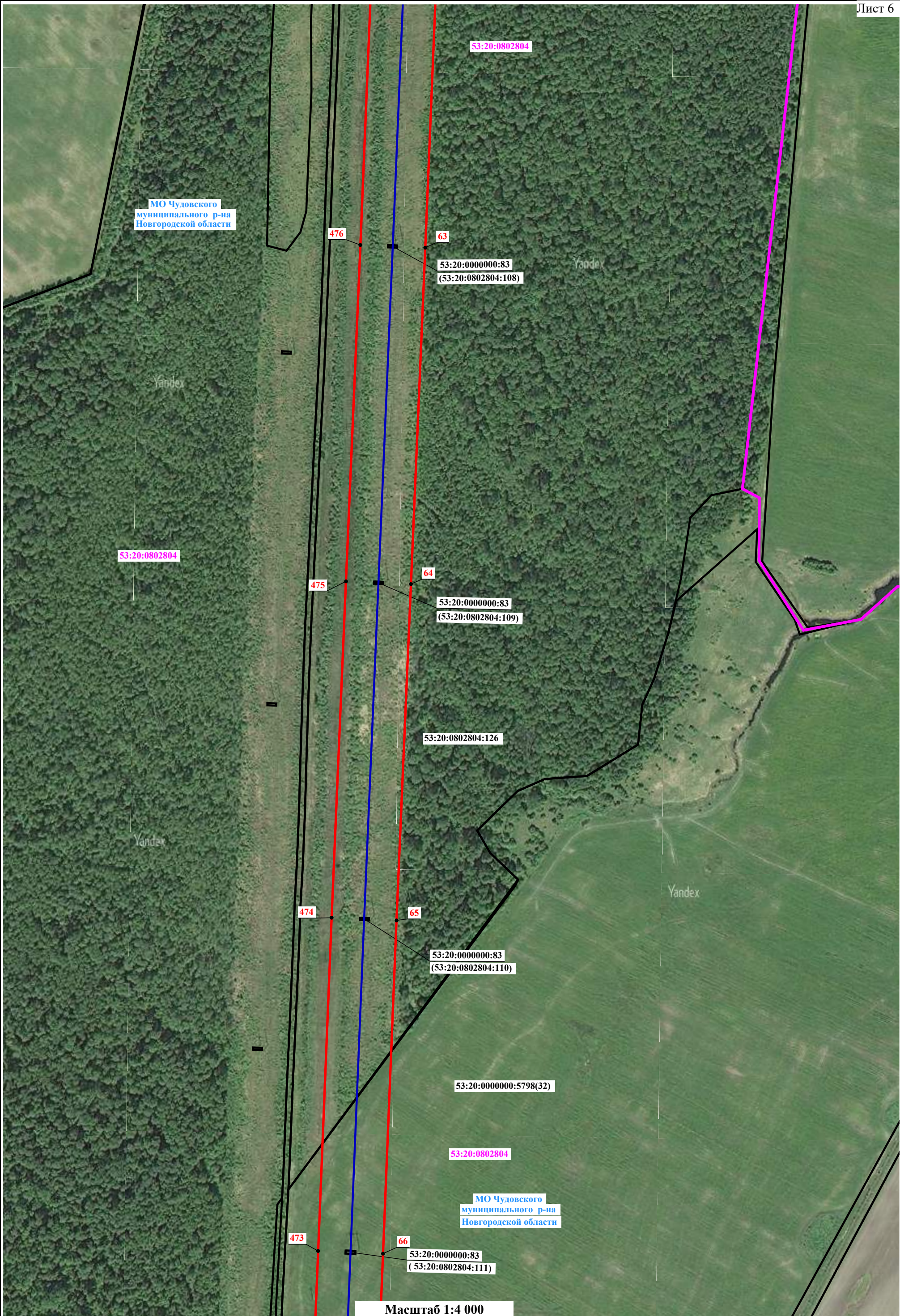
Используемые условные знаки и обозначения представлены на обзорной схеме





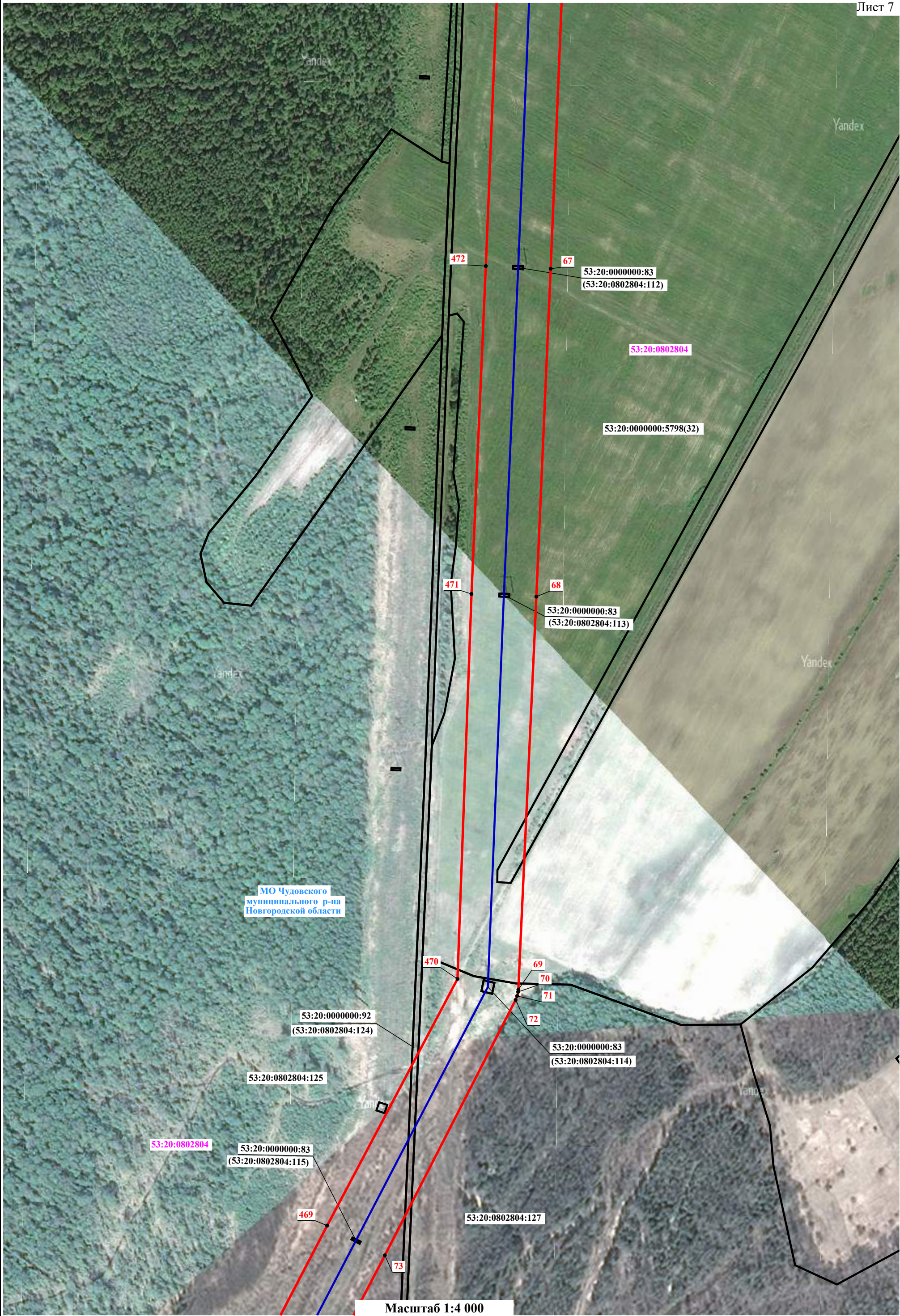
Используемые условные знаки и обозначения представлены на обзорной схеме





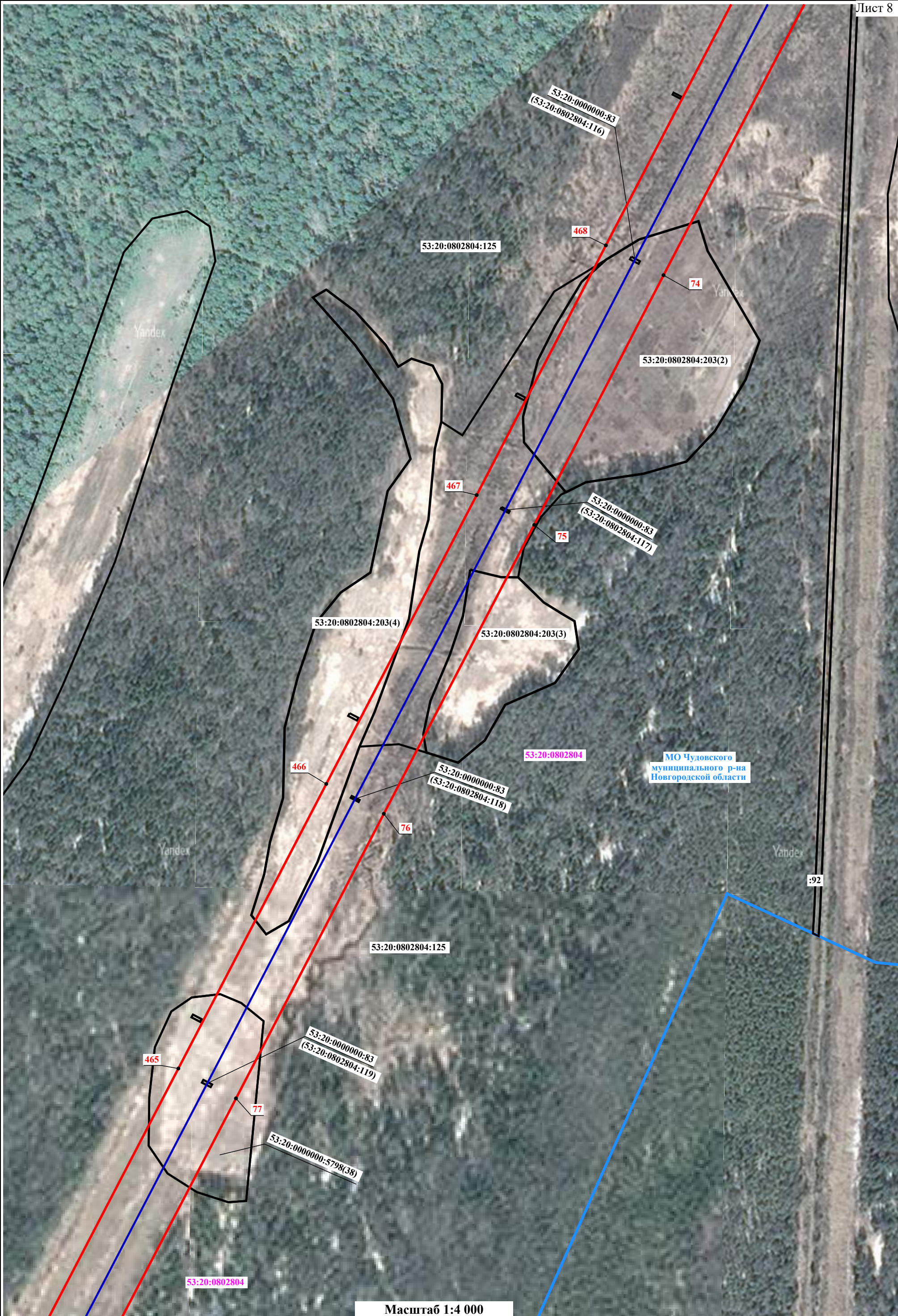
Используемые условные знаки и обозначения представлены на обзорной схеме





Используемые условные знаки и обозначения представлены на обзорной схеме





Масштаб 1:4 000

Используемые условные знаки и обозначения представлены на обзорной схеме





Используемые условные знаки и обозначения представлены на обзорной схеме





Используемые условные знаки и обозначения представлены на обзорной схеме





Используемые условные знаки и обозначения представлены на обзорной схеме





Используемые условные знаки и обозначения представлены на обзорной схеме





Используемые условные знаки и обозначения представлены на обзорной схеме



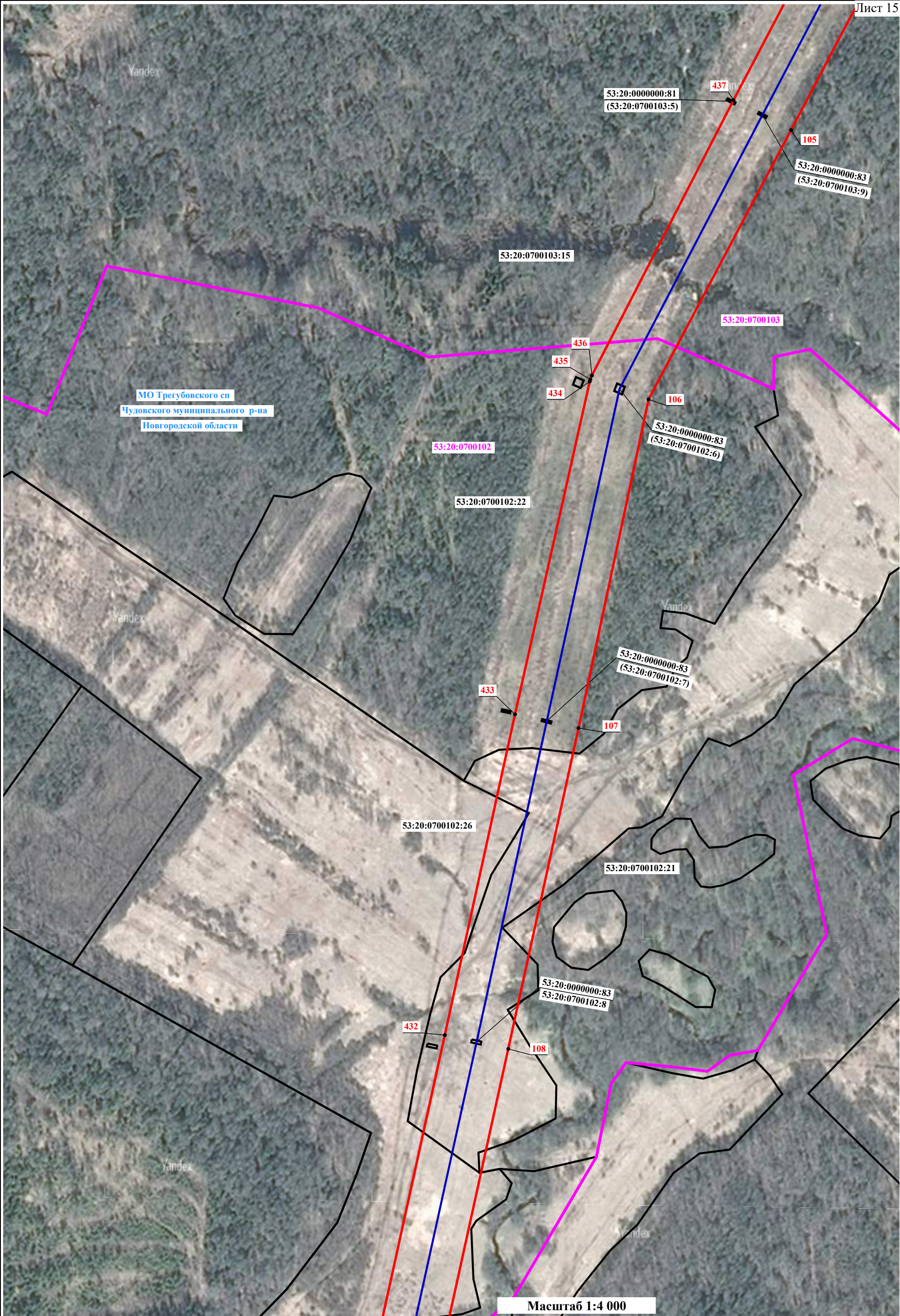
Схема расположения границ публичного сервитута



Масштаб 1:4 000

Используемые условные знаки и обозначения представлены на обзорной схеме





Масштаб 1:4 000

Используемые условные знаки и обозначения представлены на обзорной схеме



Схема расположения границ публичного сервитута



Масштаб 1:4 000

Используемые условные знаки и обозначения представлены на обзорной схеме



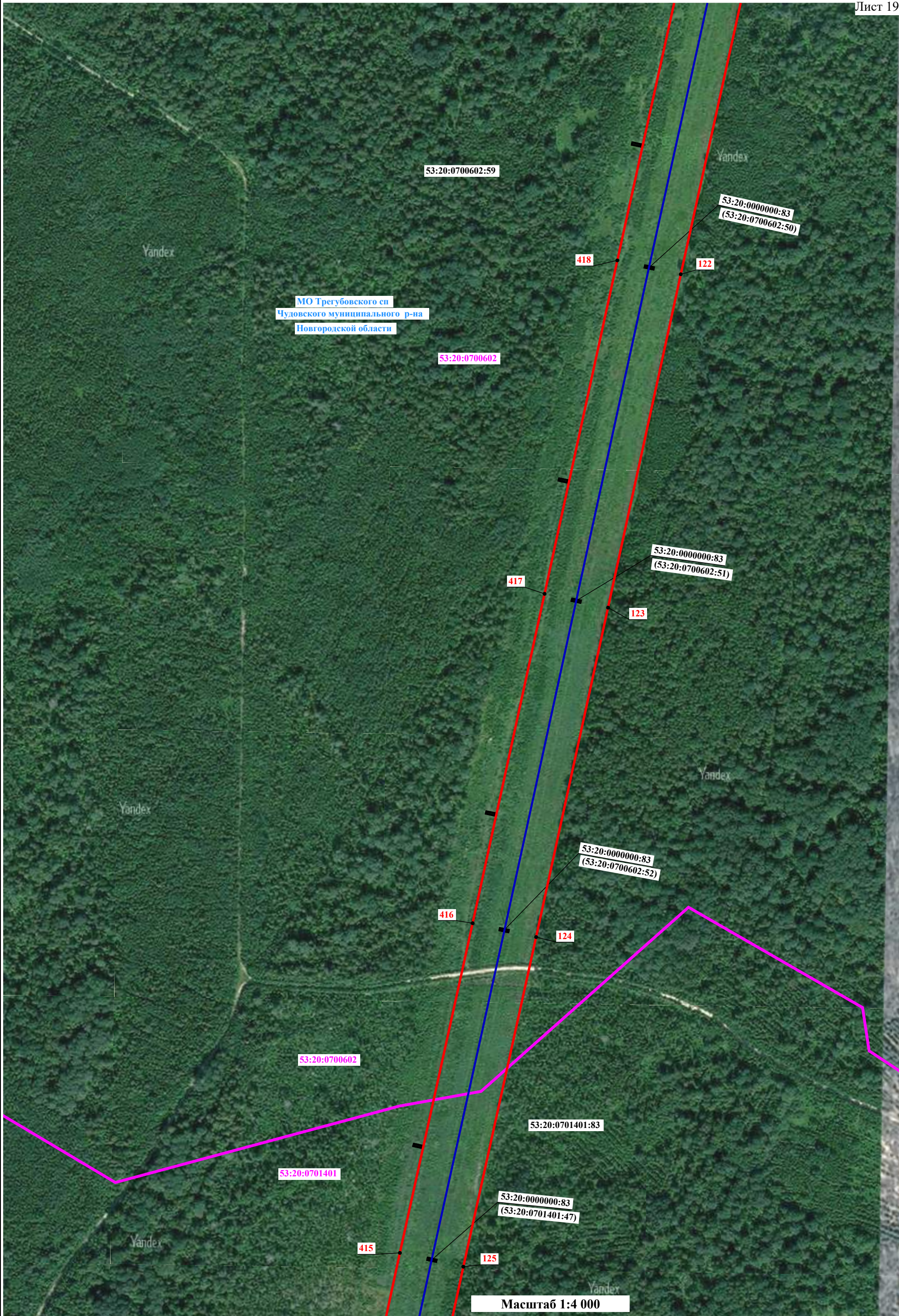


Используемые условные знаки и обозначения представлены на обзорной схеме



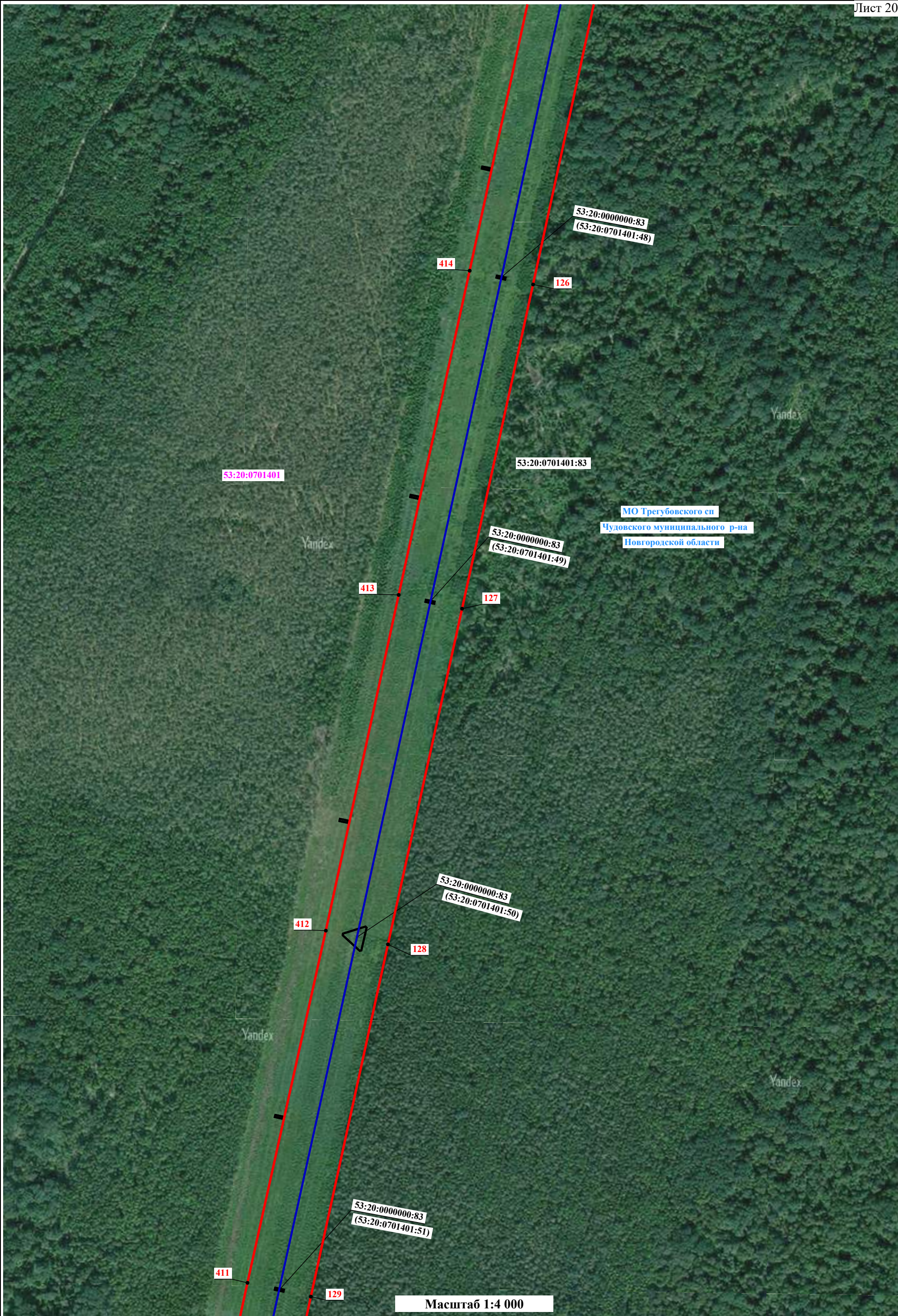






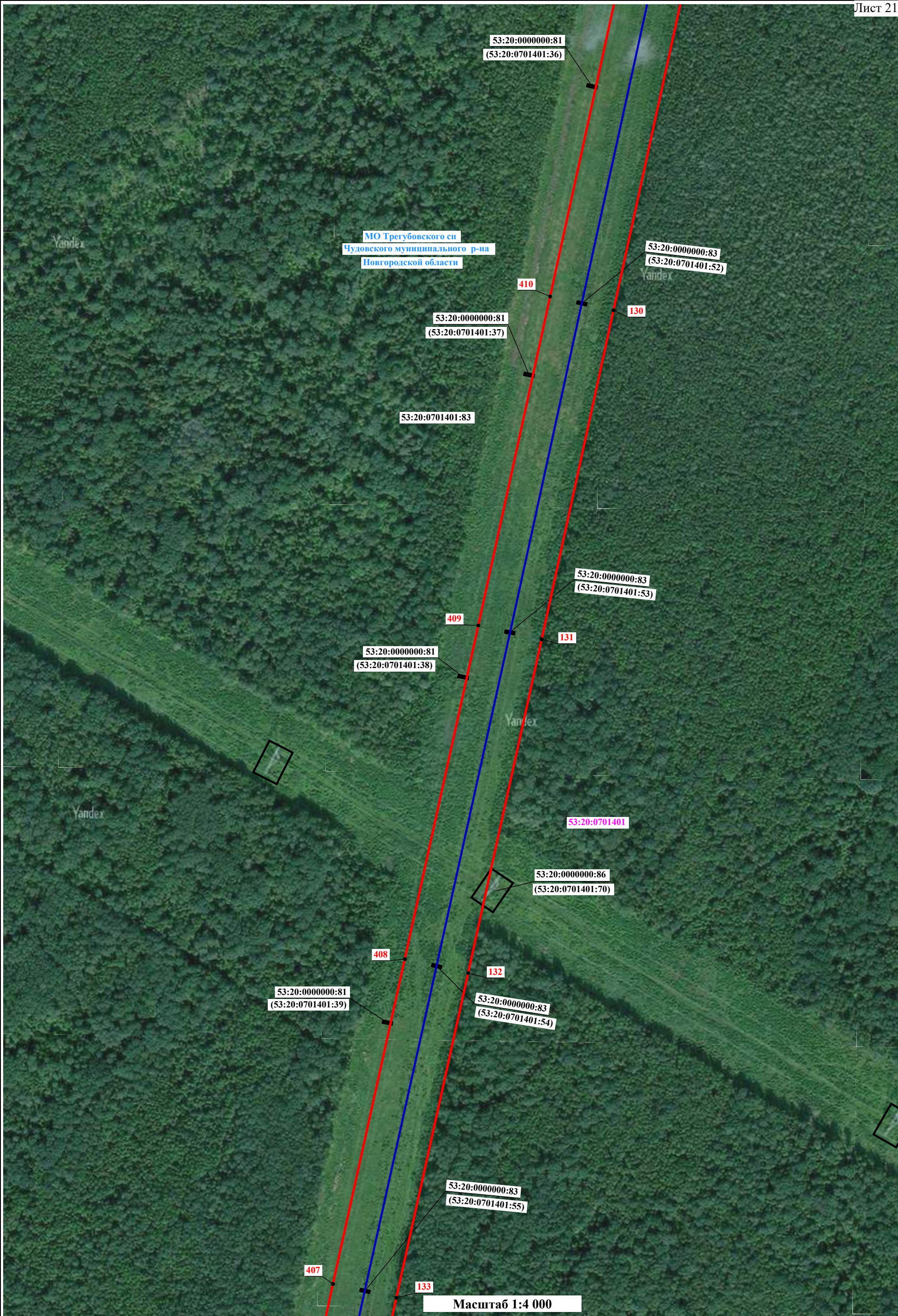
Используемые условные знаки и обозначения представлены на обзорной схеме





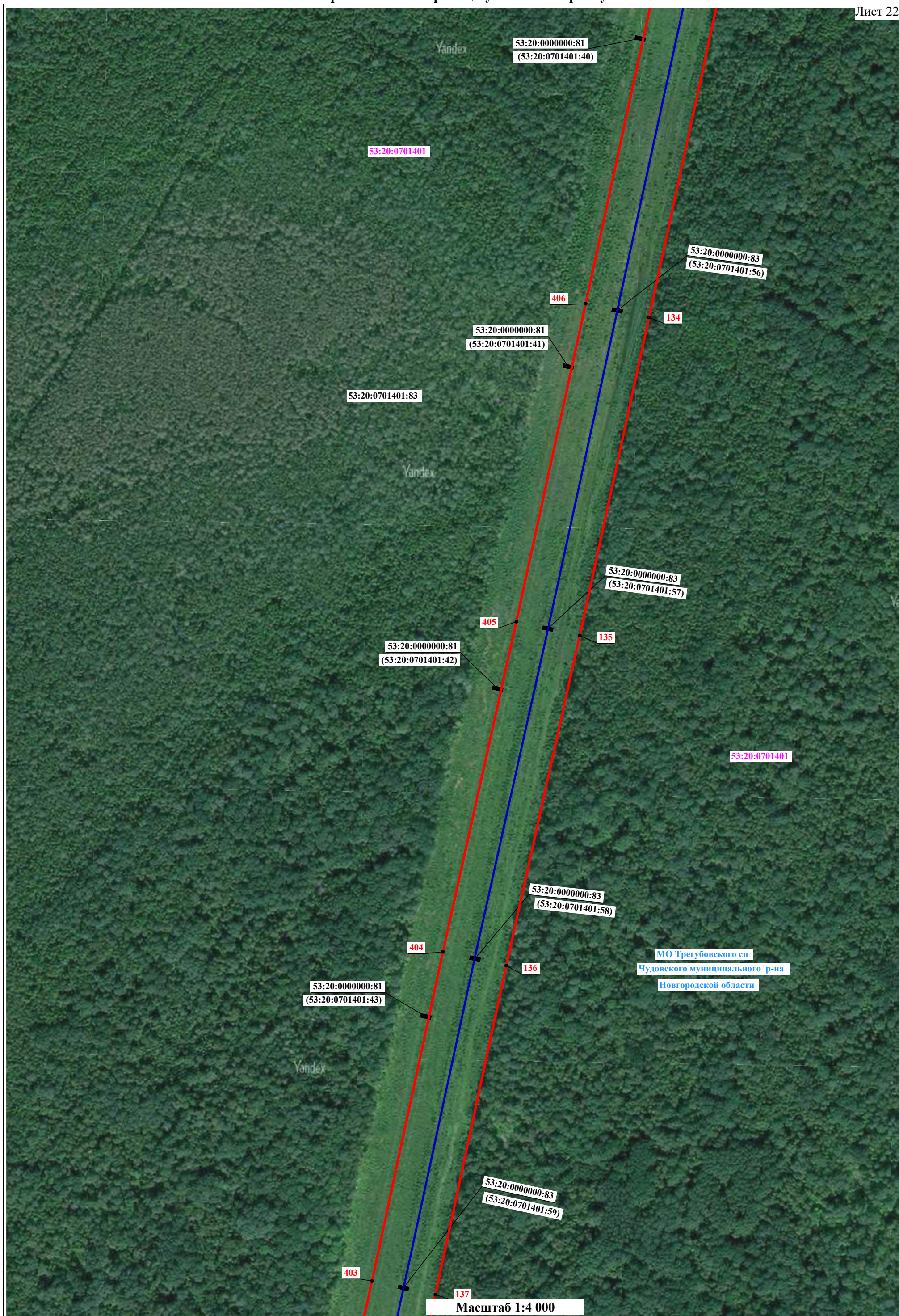
Используемые условные знаки и обозначения представлены на обзорной схеме



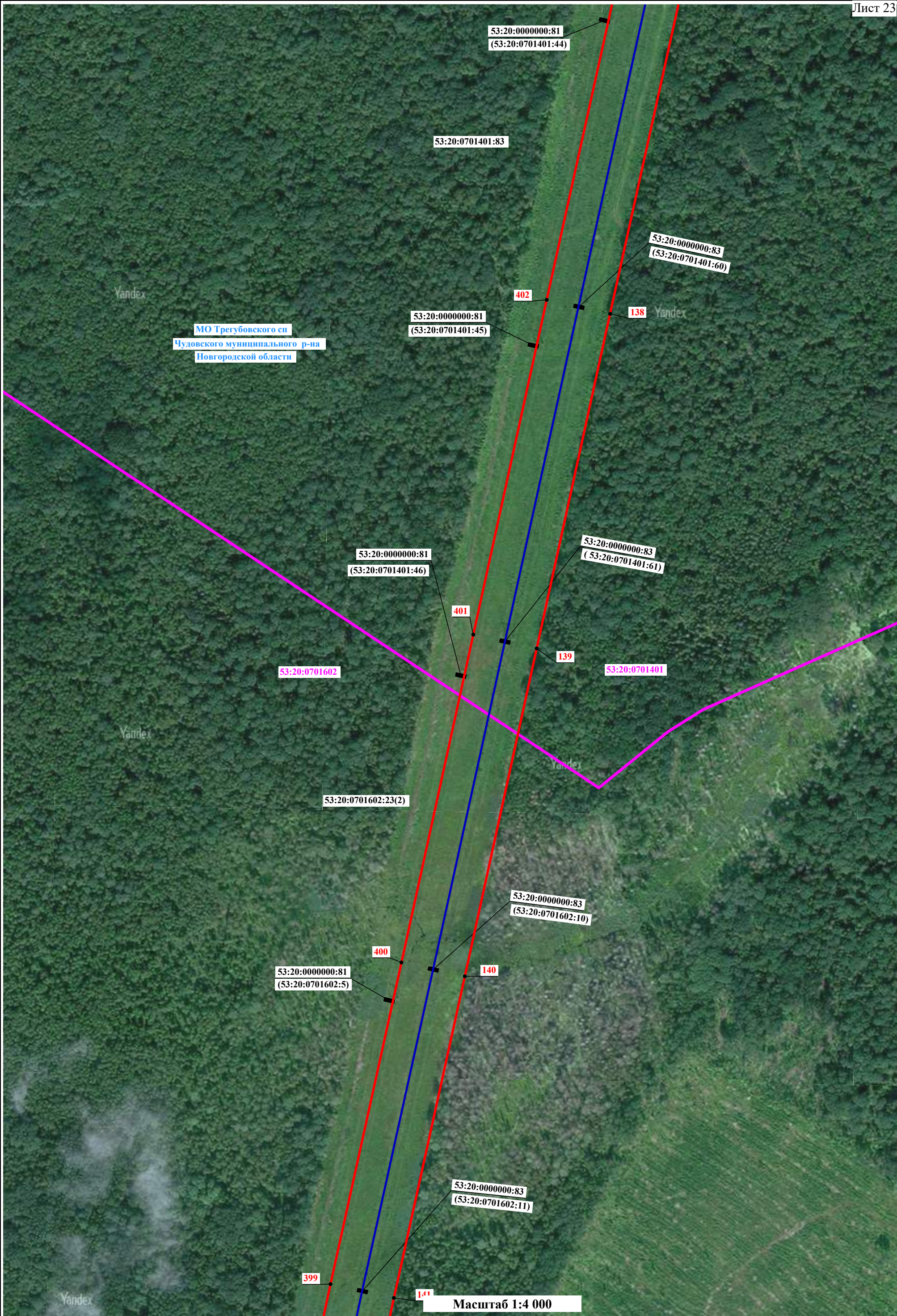


Используемые условные знаки и обозначения представлены на обзорной схеме



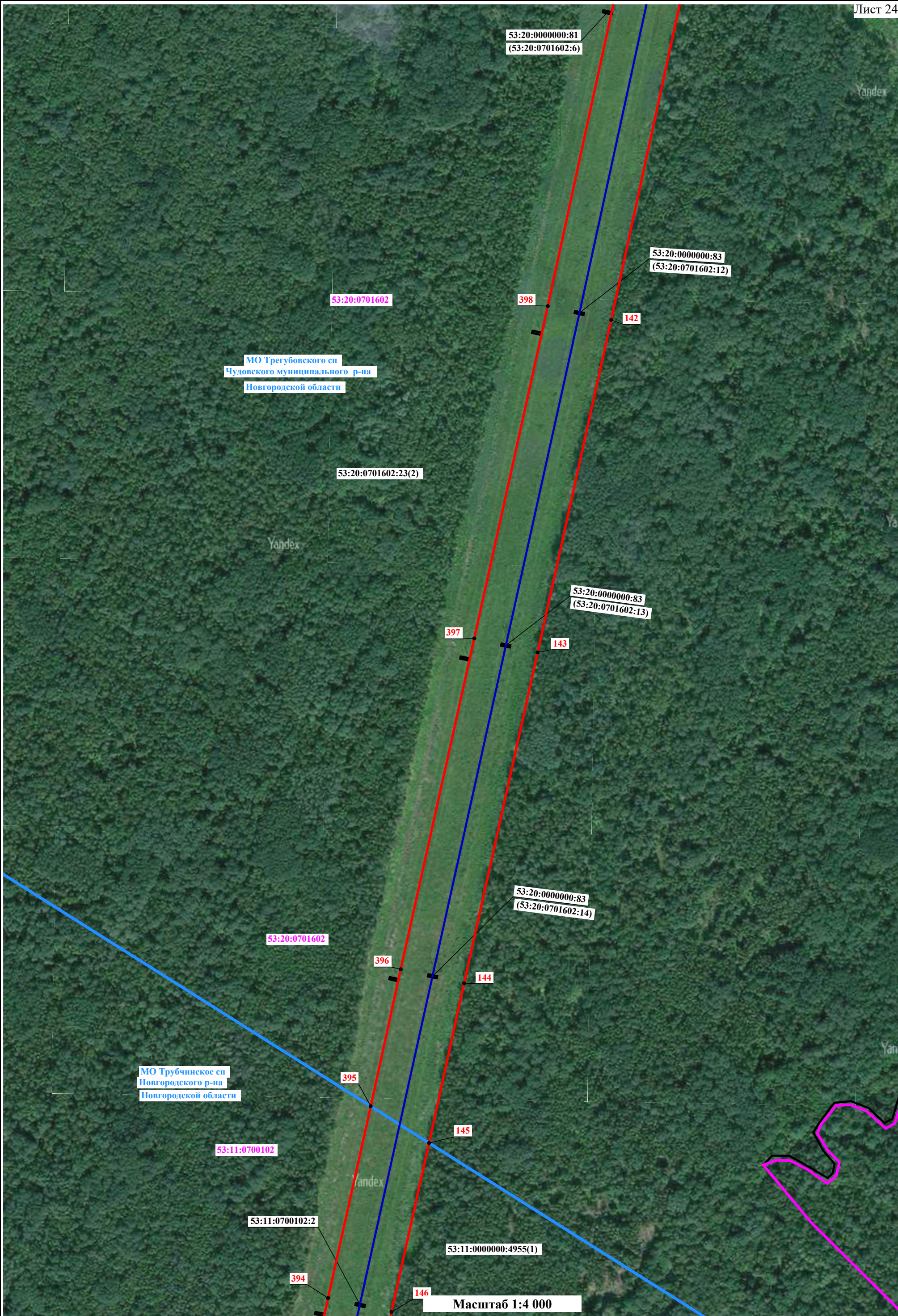






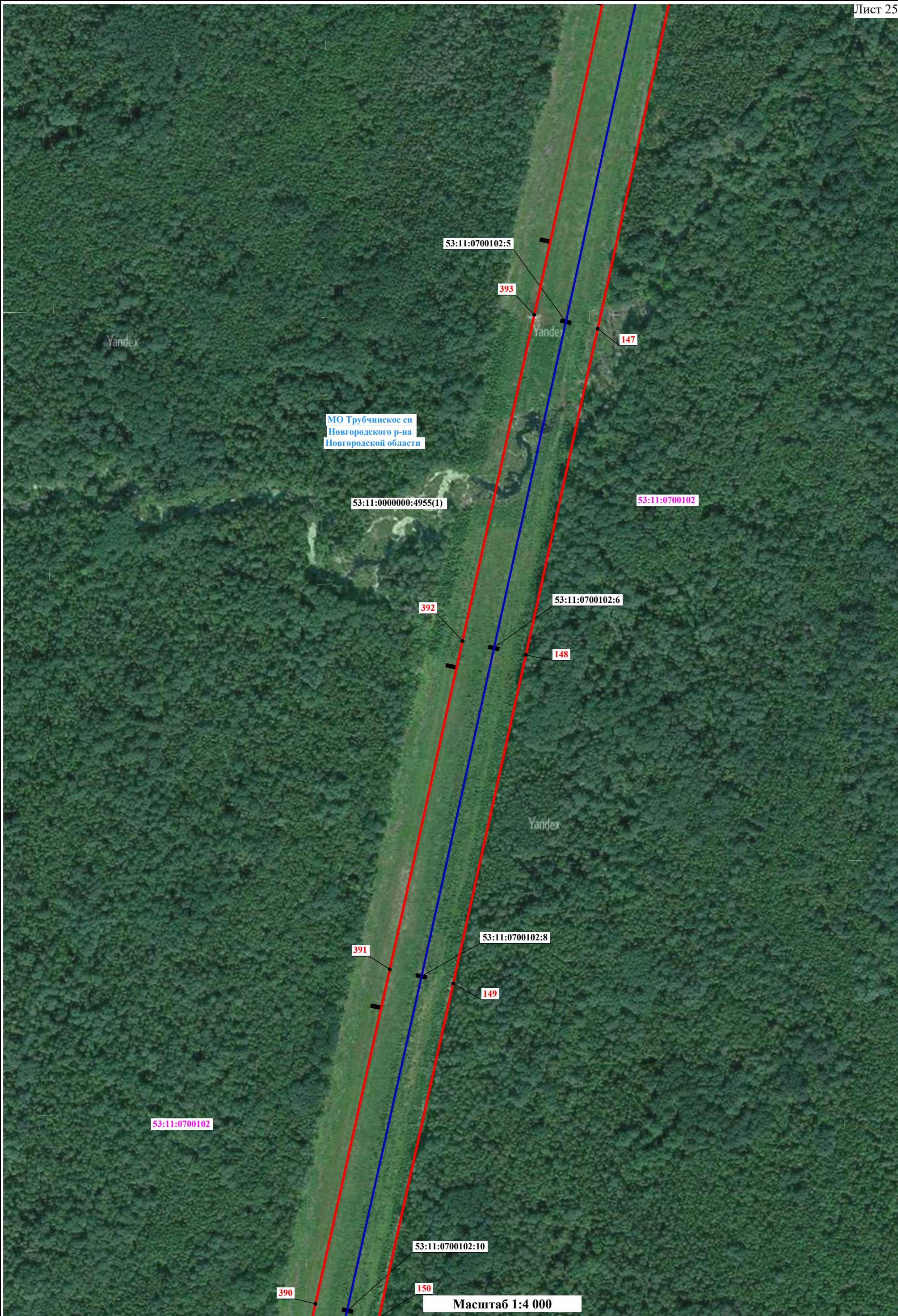
Используемые условные знаки и обозначения представлены на обзорной схеме





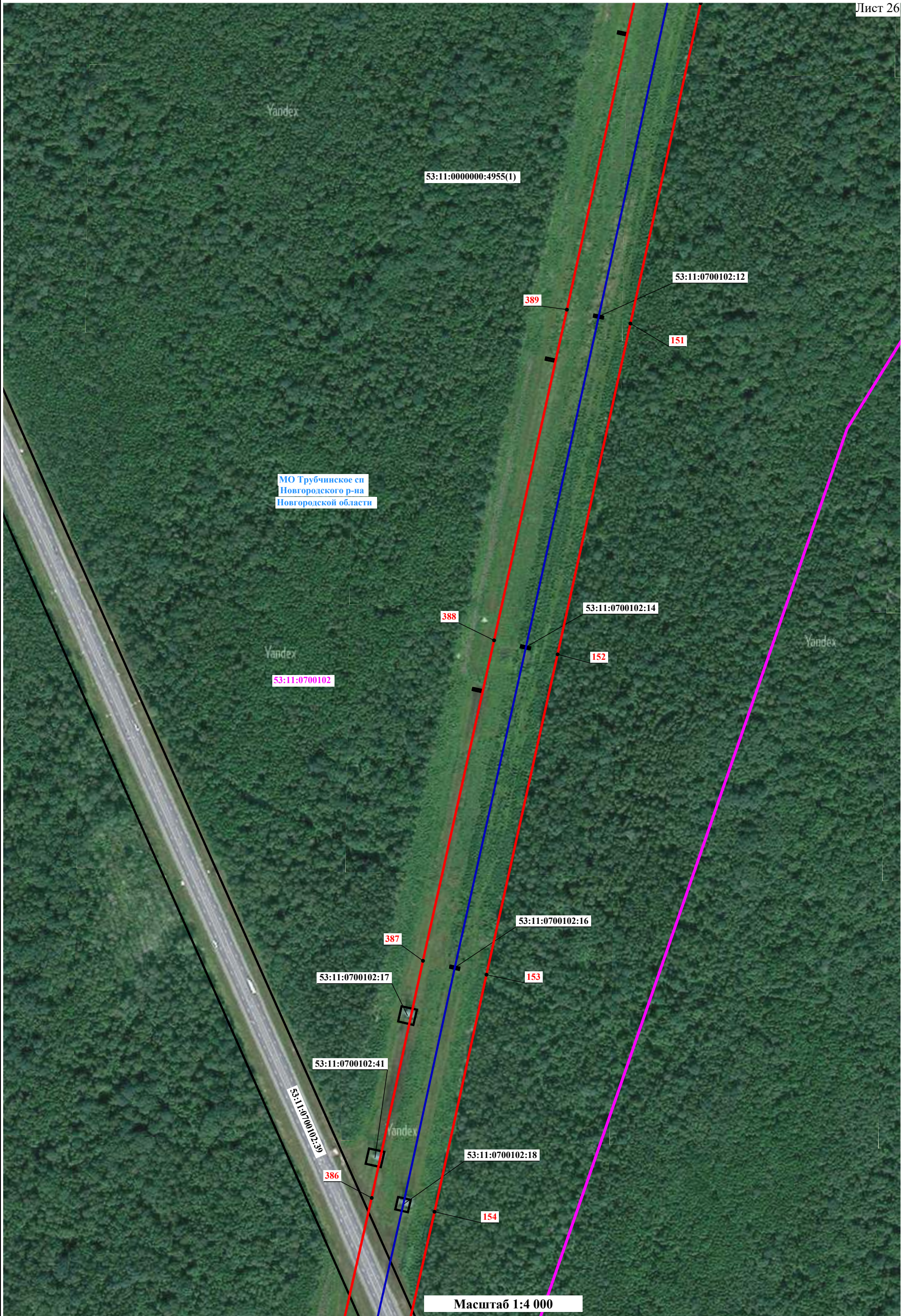
Используемые условные знаки и обозначения представлены на обзорной схеме



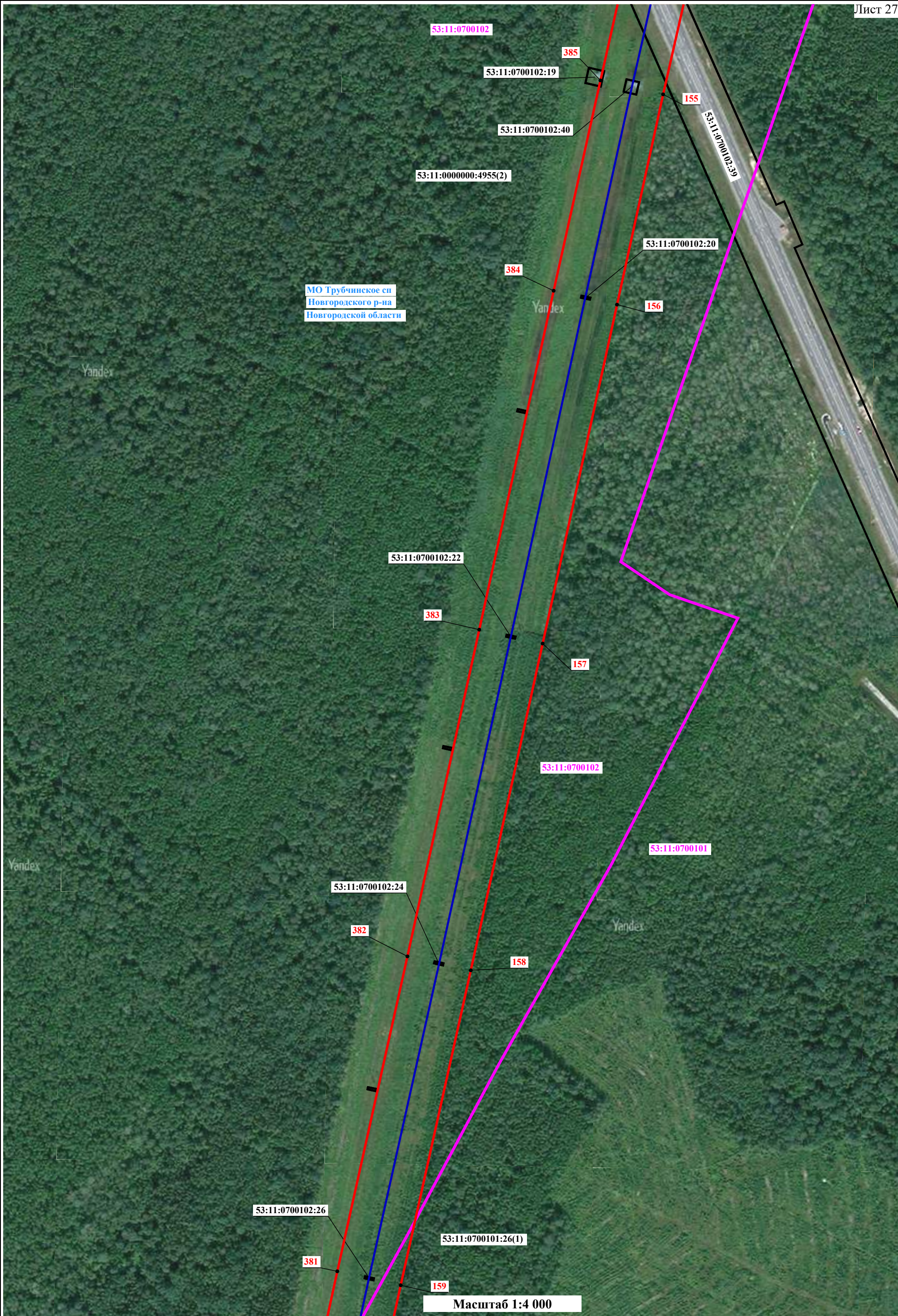


Используемые условные знаки и обозначения представлены на обзорной схеме



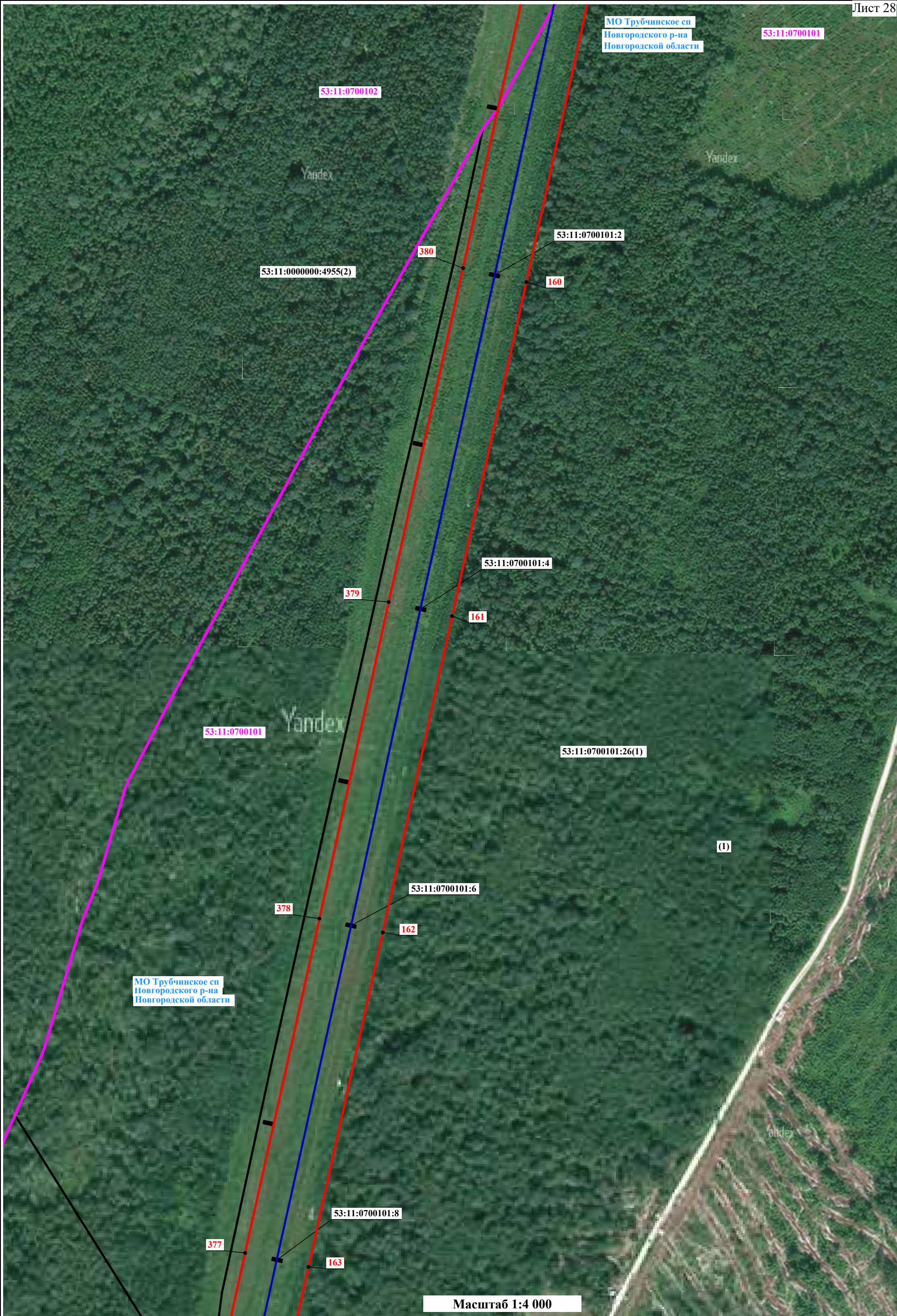






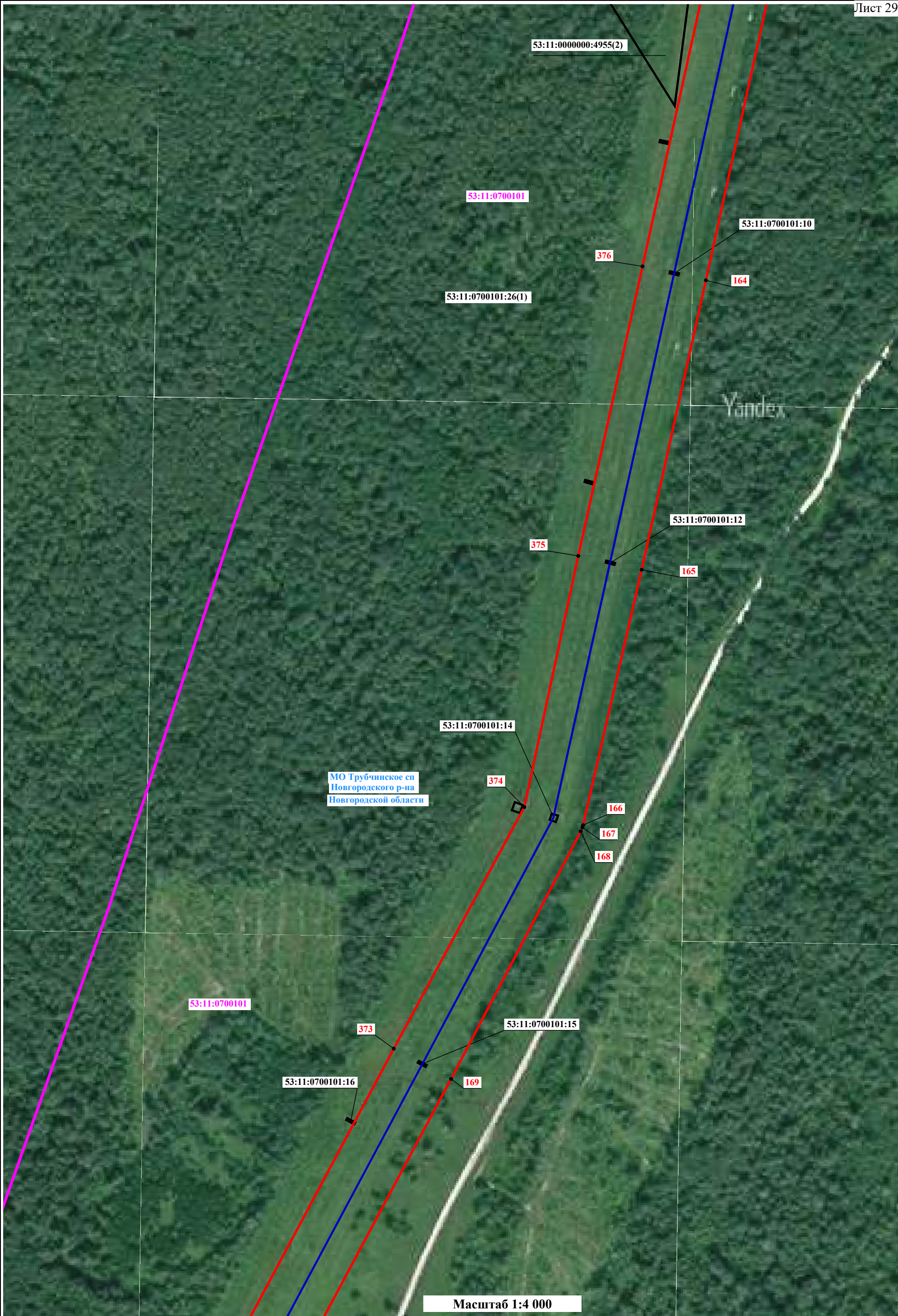
Используемые условные знаки и обозначения представлены на обзорной схеме





Используемые условные знаки и обозначения представлены на обзорной схеме



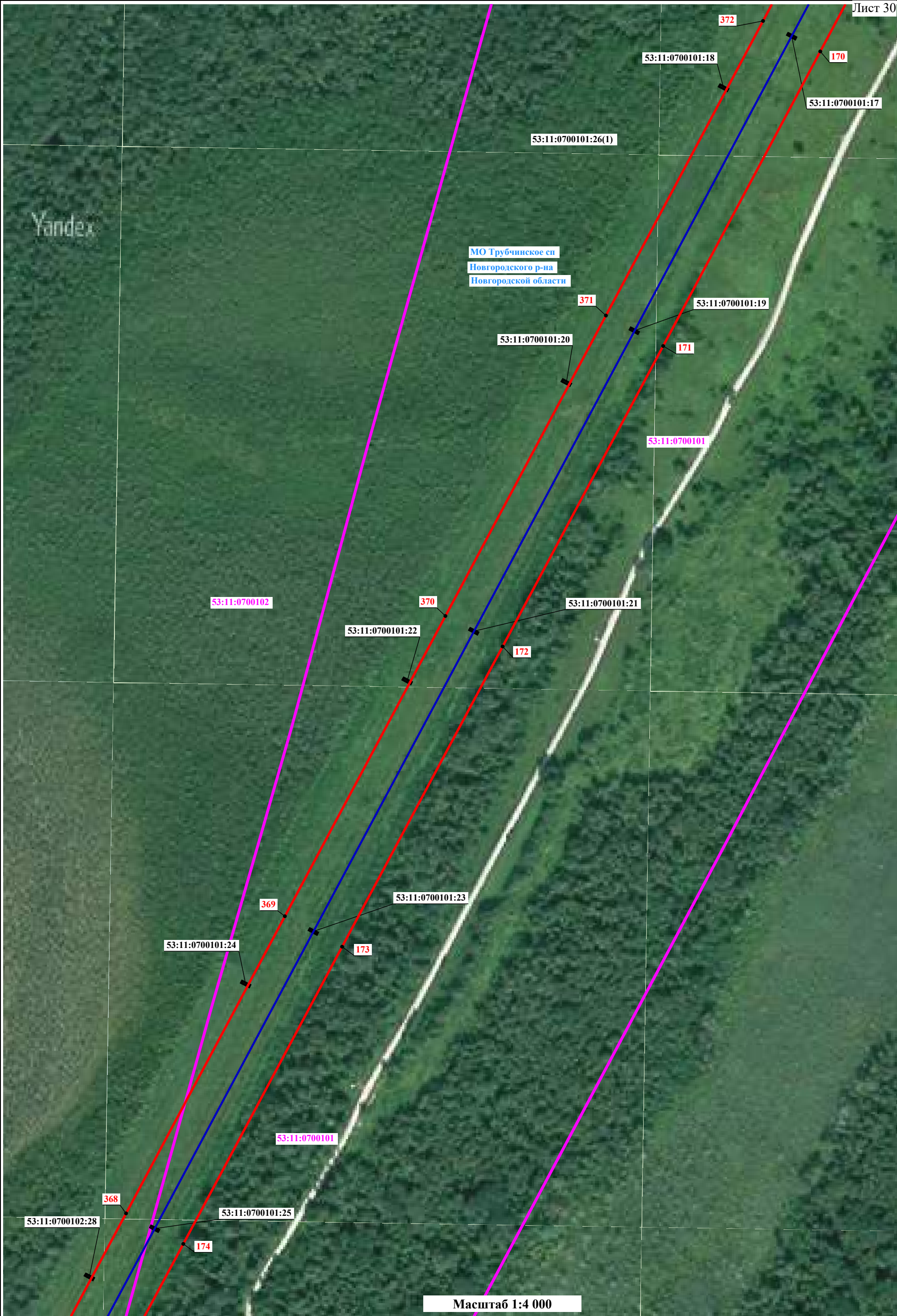


Используемые условные знаки и обозначения представлены на обзорной схеме



Схема расположения границ публичного сервитута

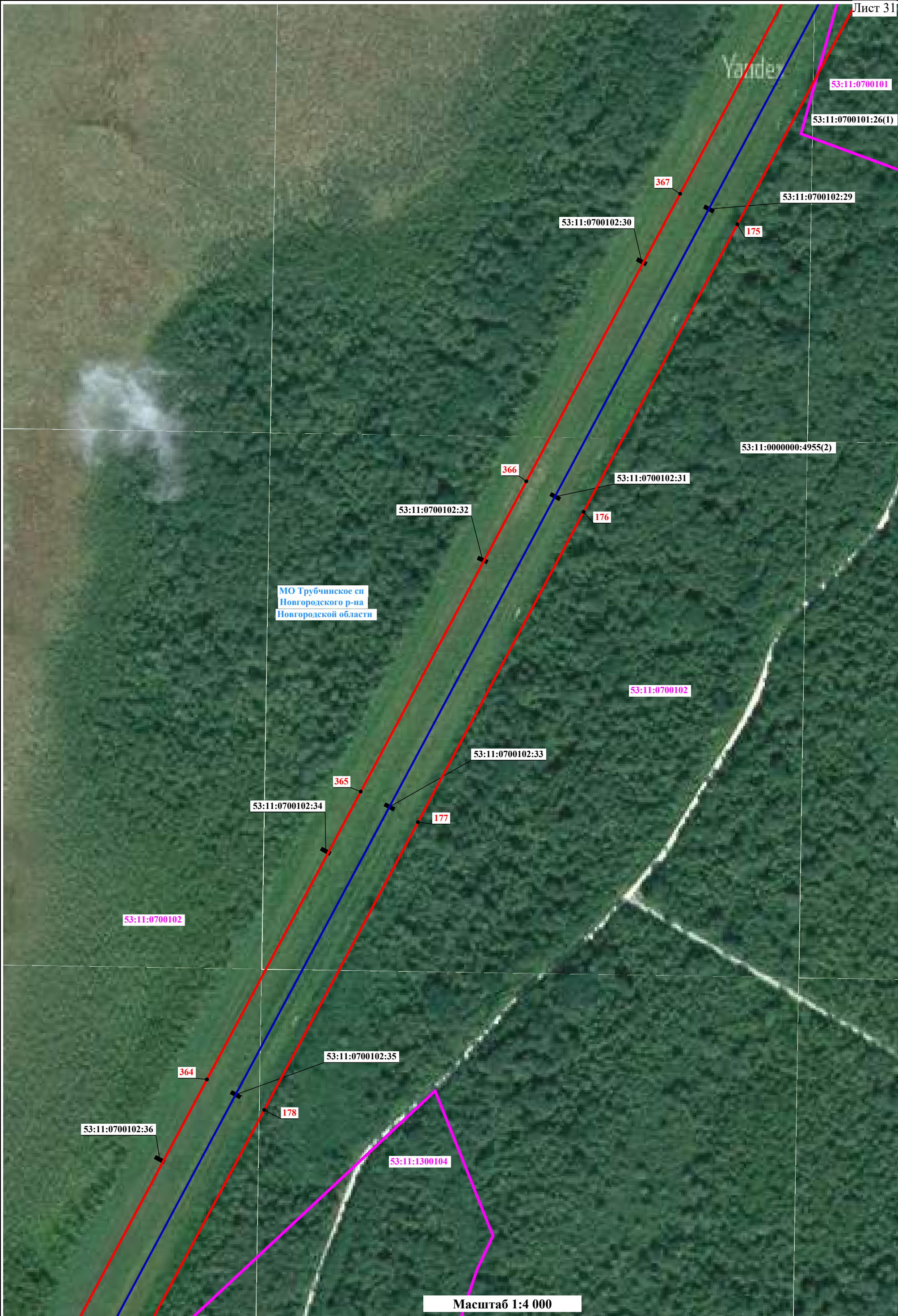
Лист 30



Используемые условные знаки и обозначения представлены на обзорной схеме



Схема расположения границ публичного сервитута



Используемые условные знаки и обозначения представлены на обзорной схеме



Схема расположения границ публичного сервитута

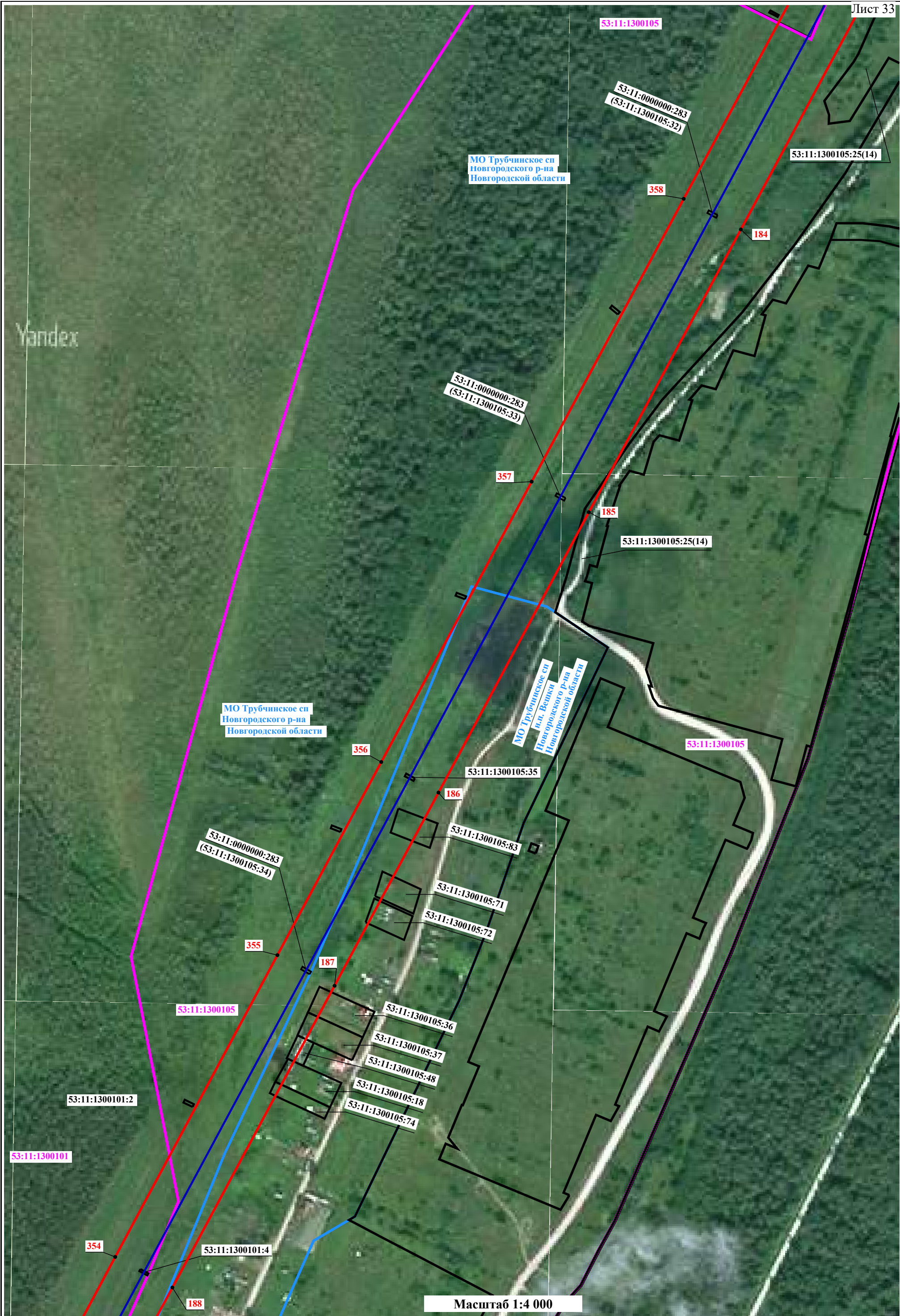
Лист 32



Используемые условные знаки и обозначения представлены на обзорной схеме



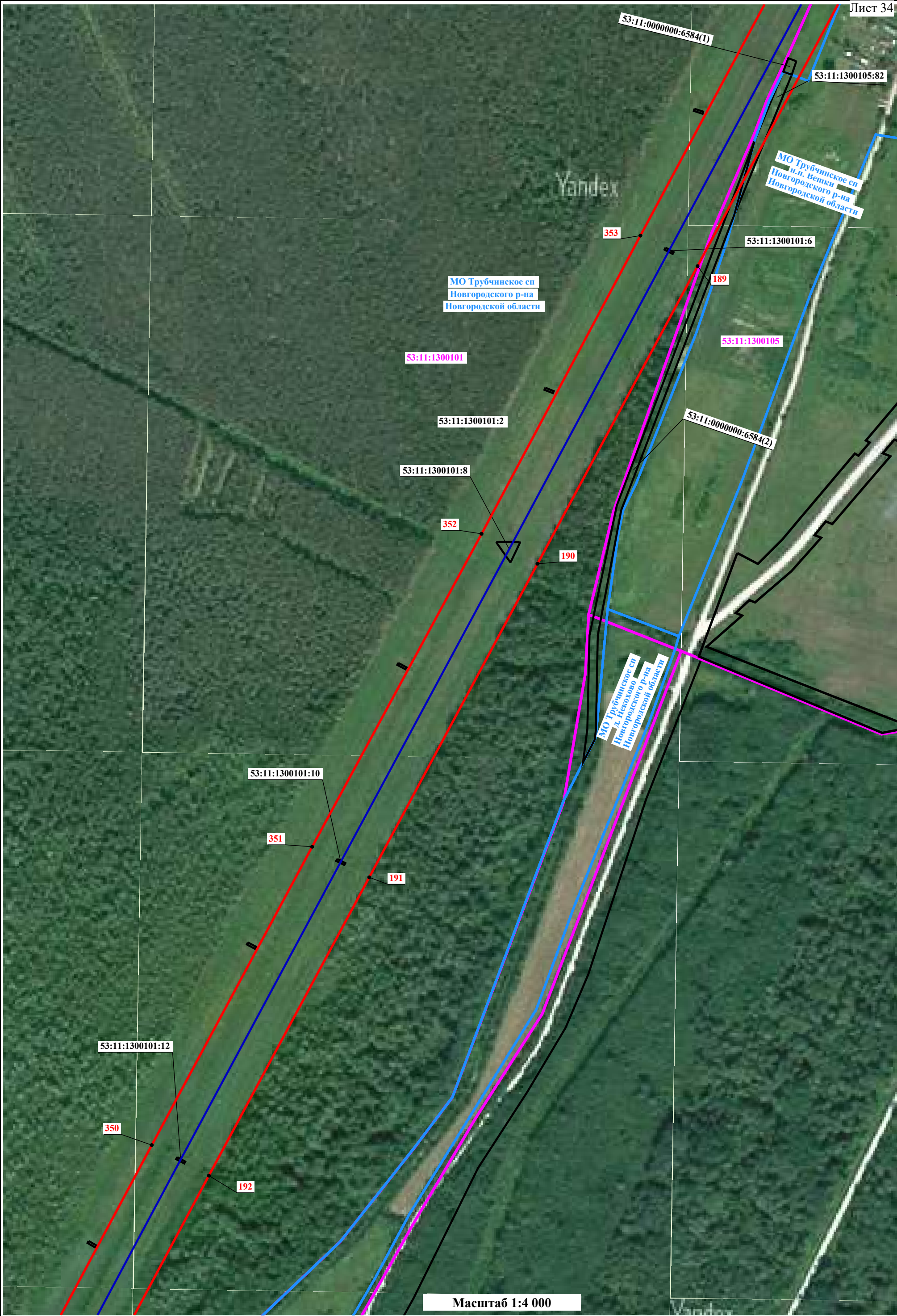
Схема расположения границ публичного сервитута



Используемые условные знаки и обозначения представлены на обзорной схеме



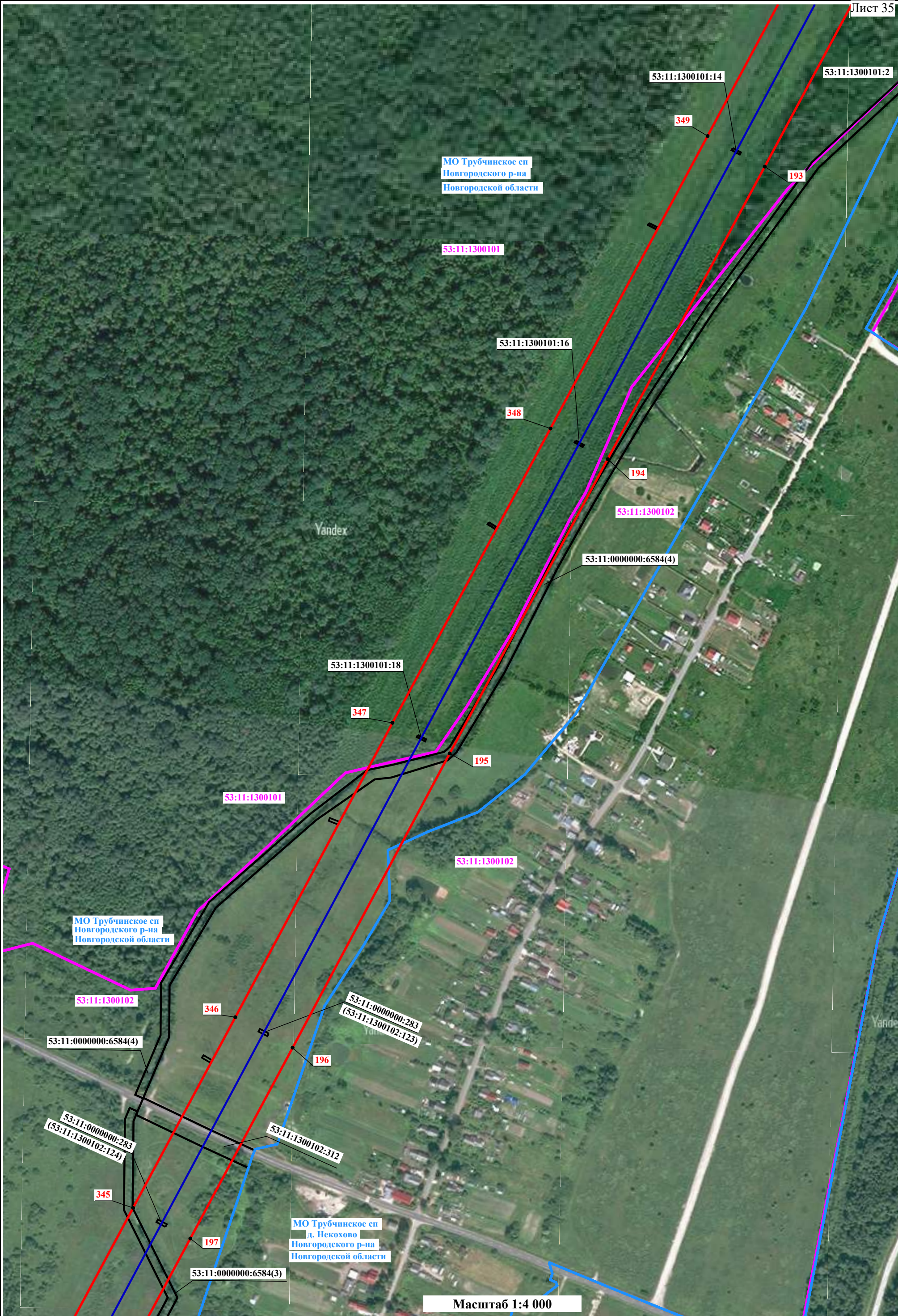
Схема расположения границ публичного сервитута



Используемые условные знаки и обозначения представлены на обзорной схеме



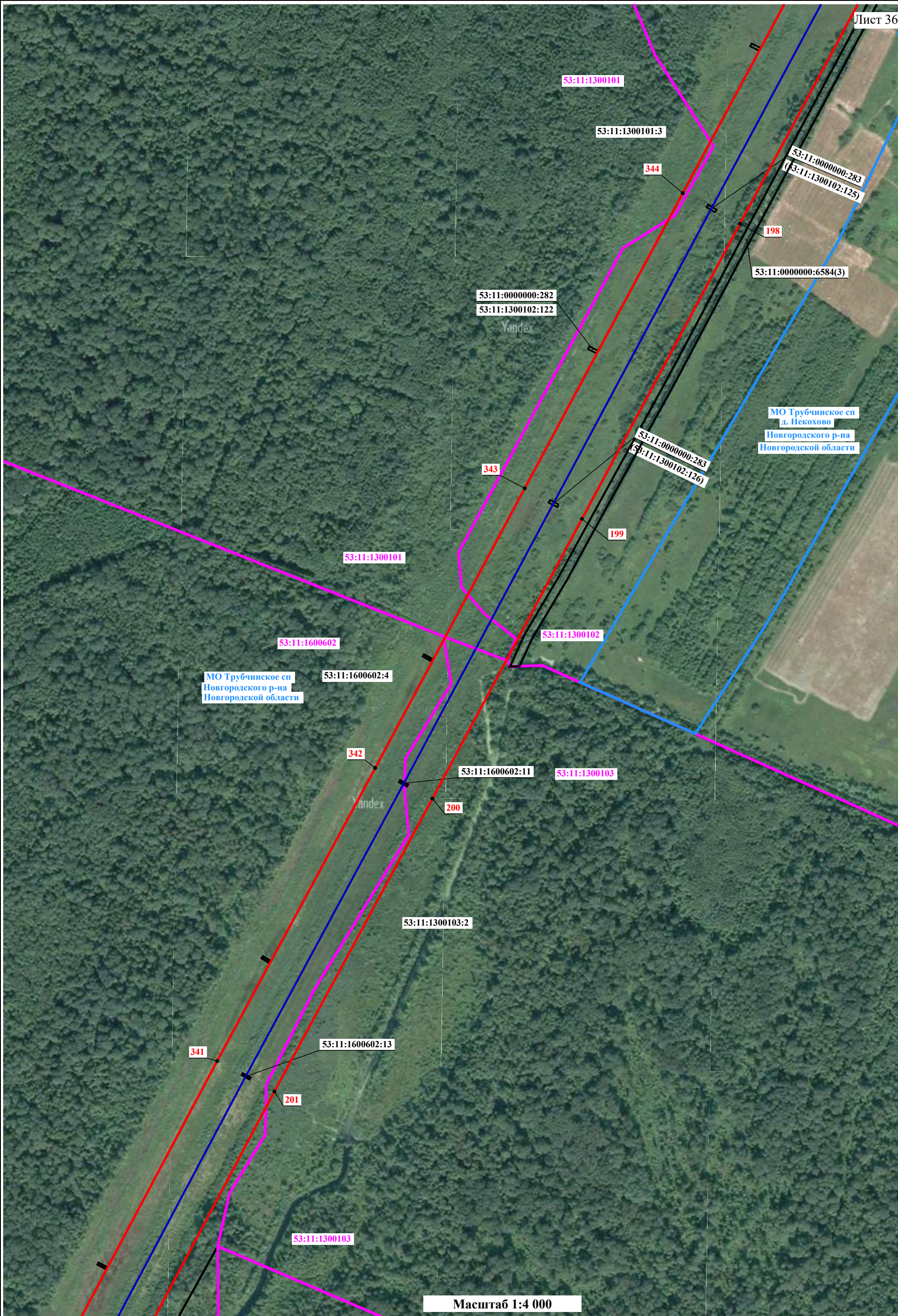
Схема расположения границ публичного сервитута



Используемые условные знаки и обозначения представлены на обзорной схеме



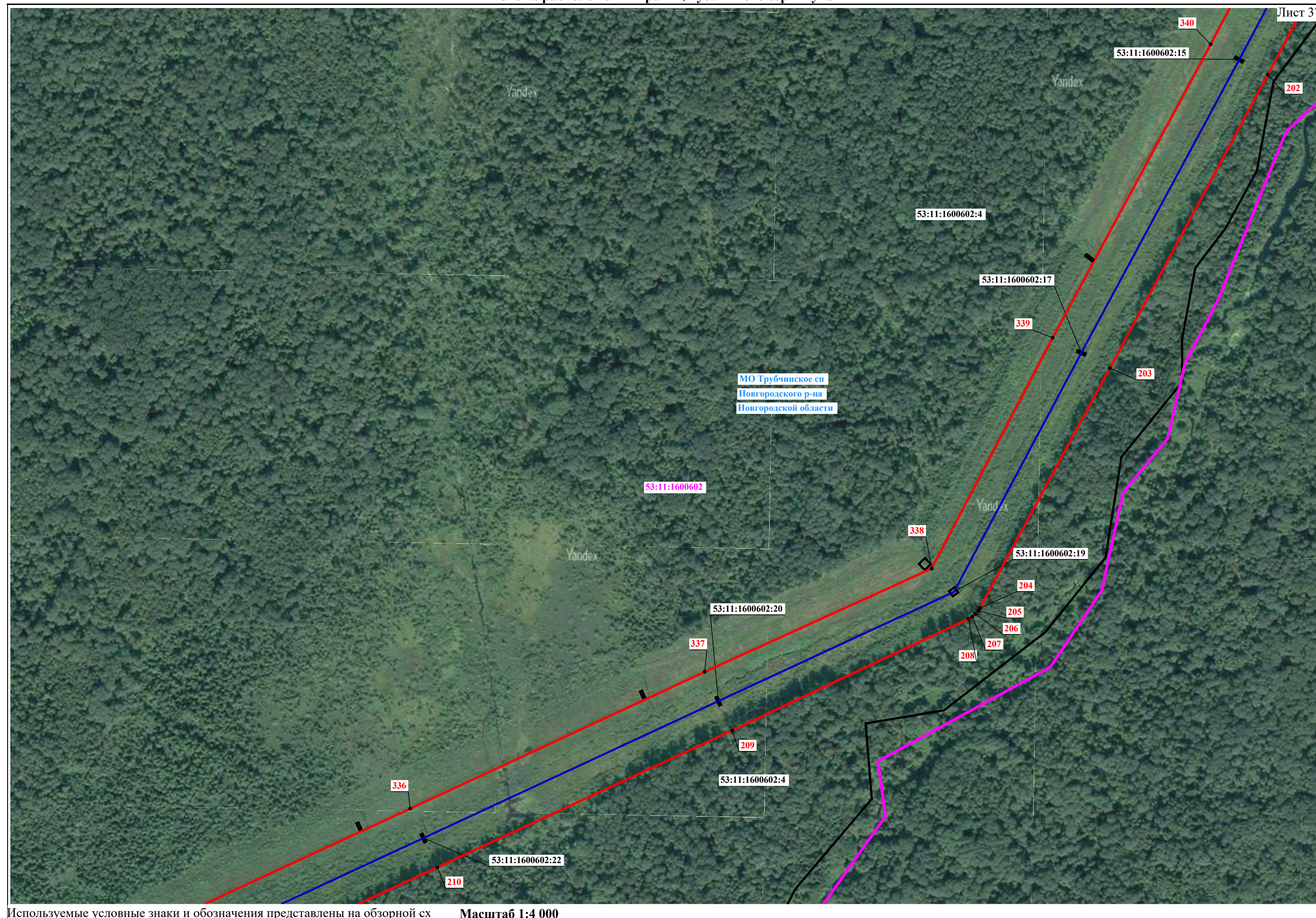
Схема расположения границ публичного сервитута



Используемые условные знаки и обозначения представлены на обзорной схеме



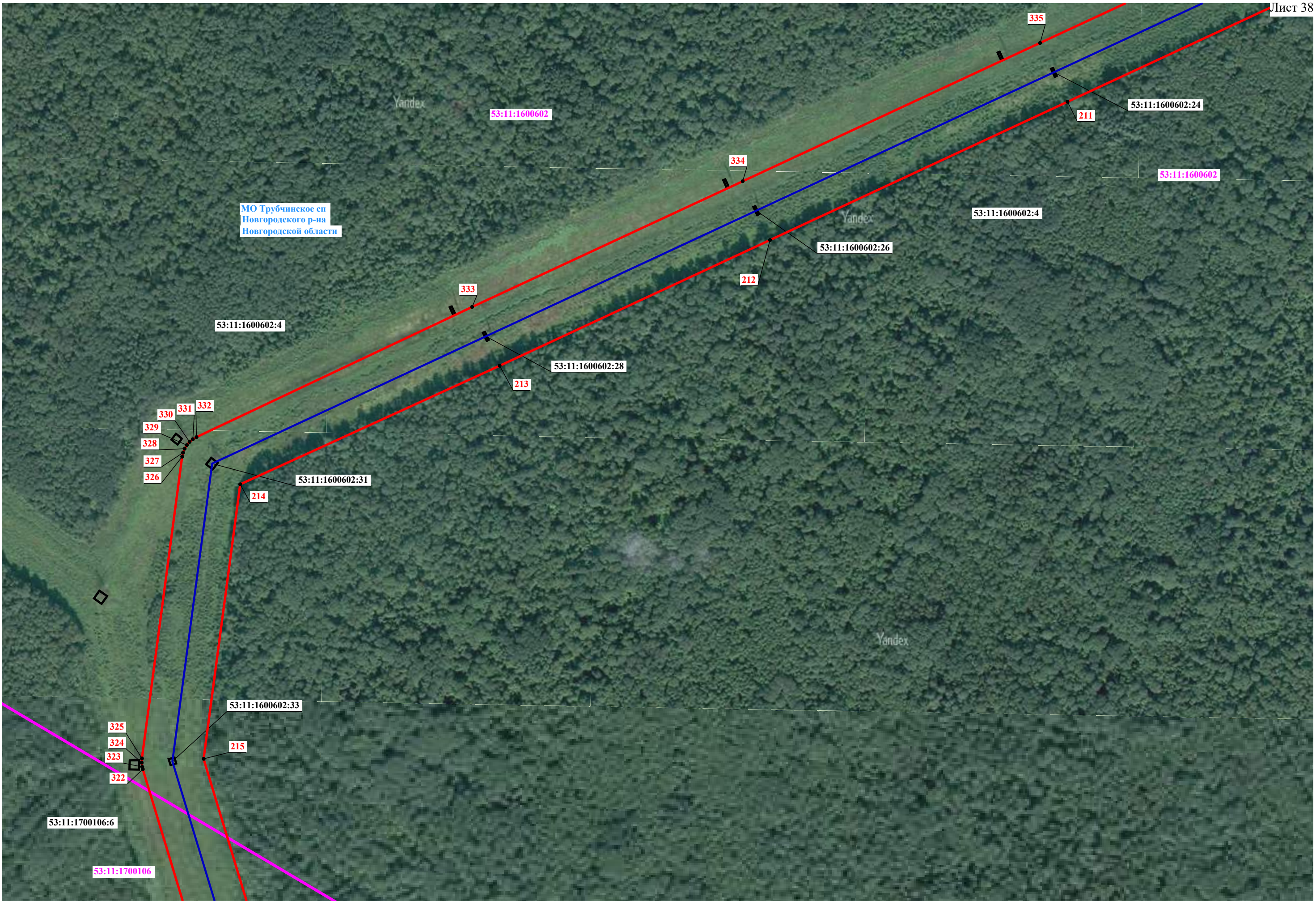
Схема расположения границ публичного сервитута



Используемые условные знаки и обозначения представлены на обзорной сх

Масштаб 1:4 000











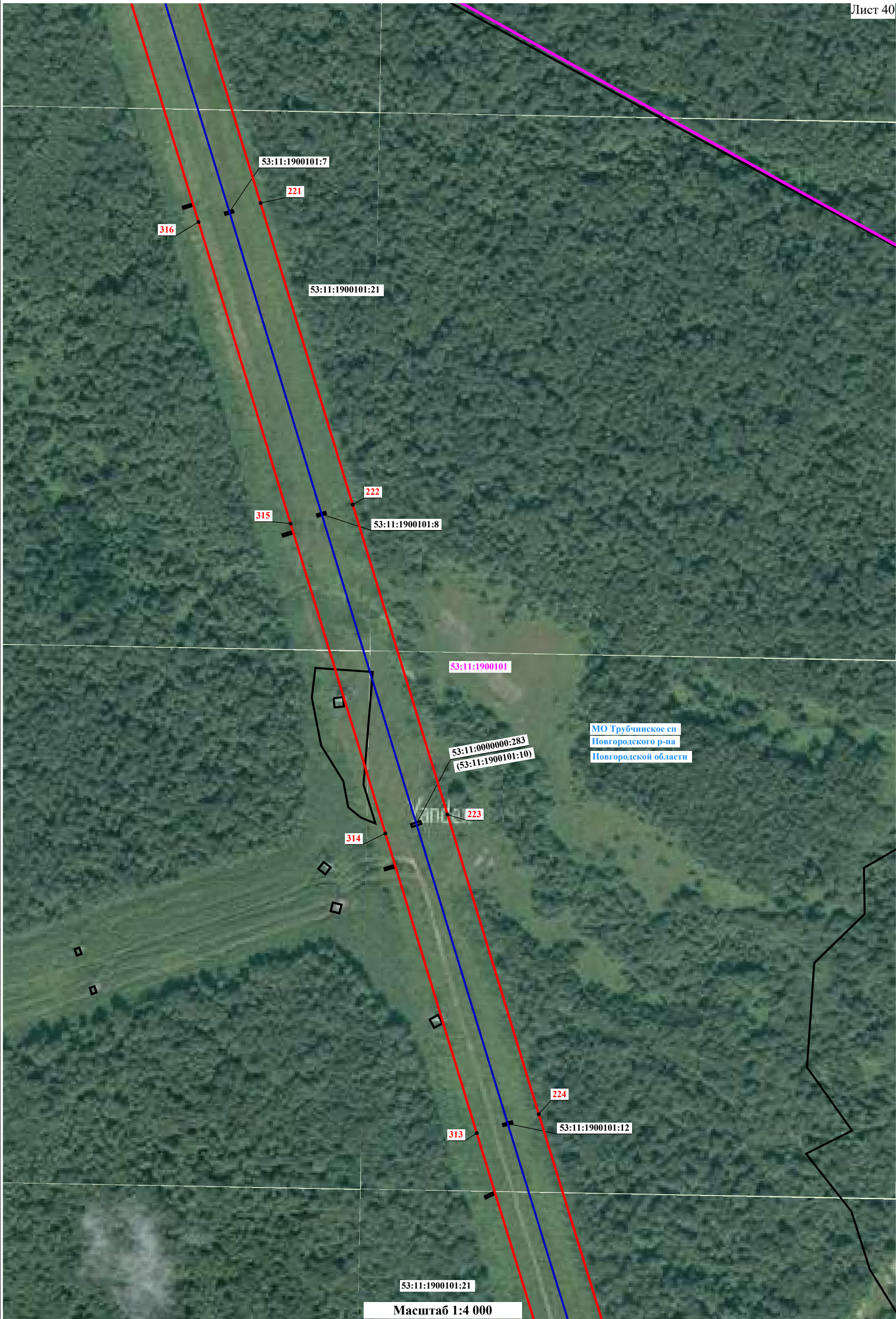
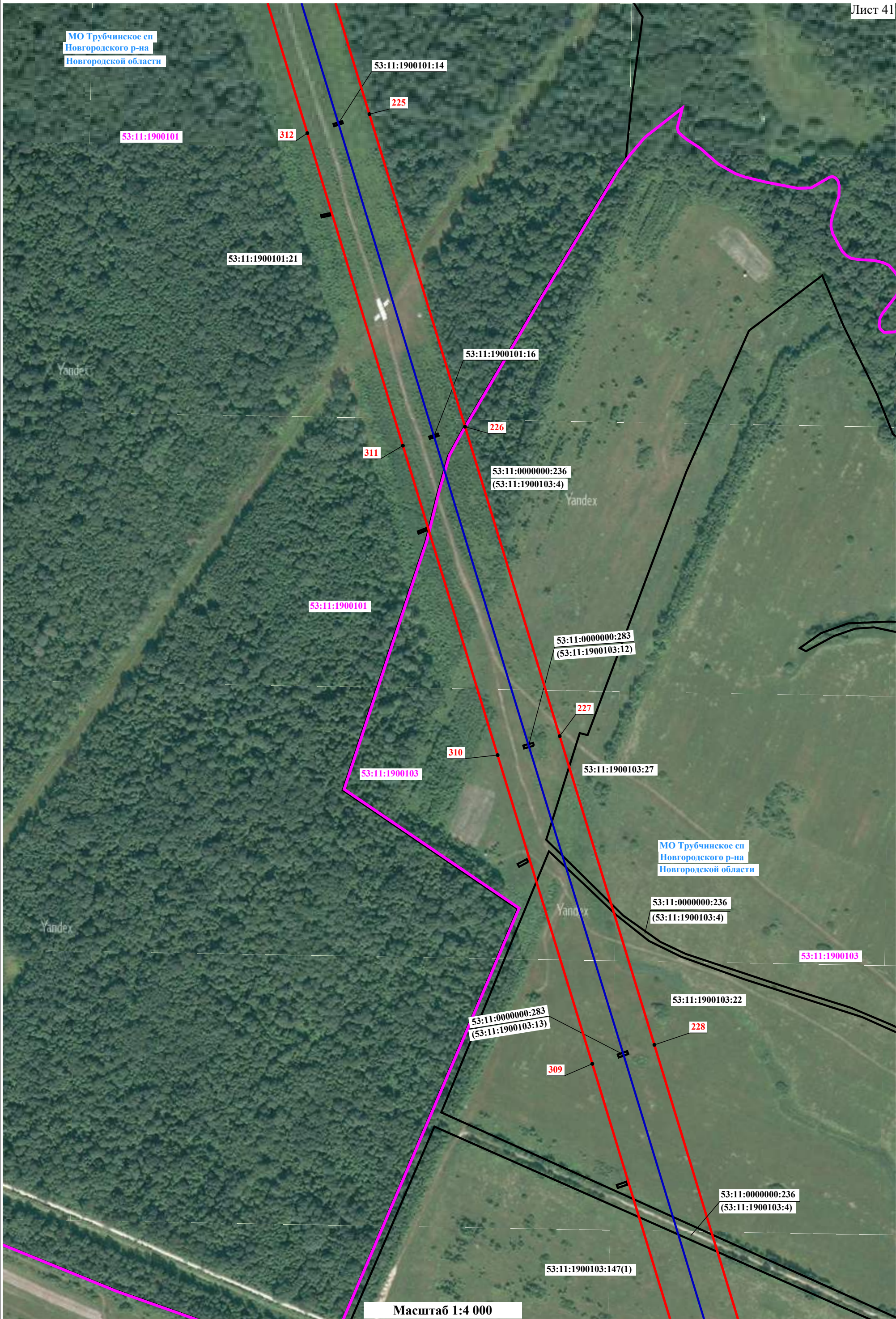




Схема расположения границ публичного сервитута

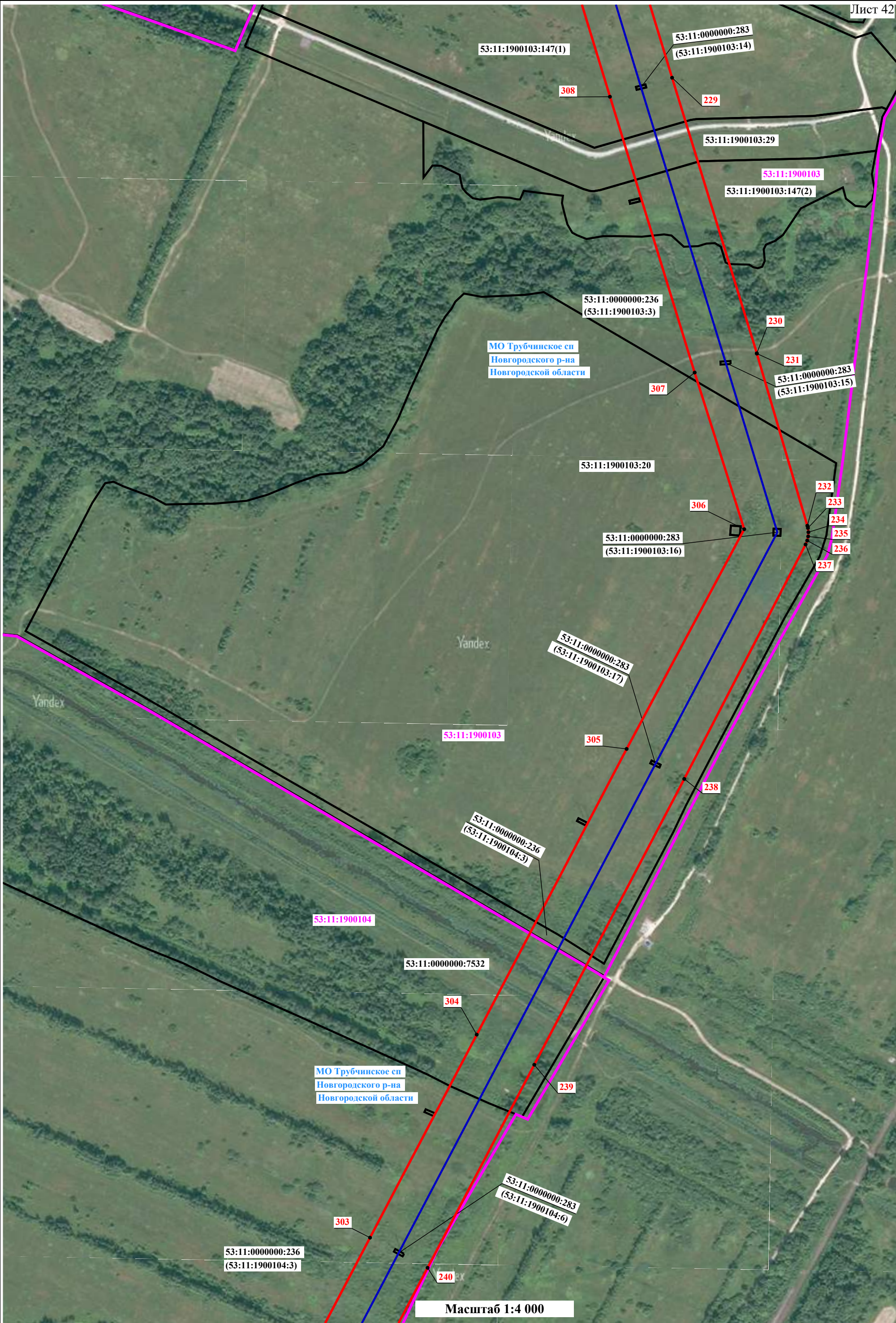


Используемые условные знаки и обозначения представлены на обзорной схеме



Схема расположения границ публичного сервитута

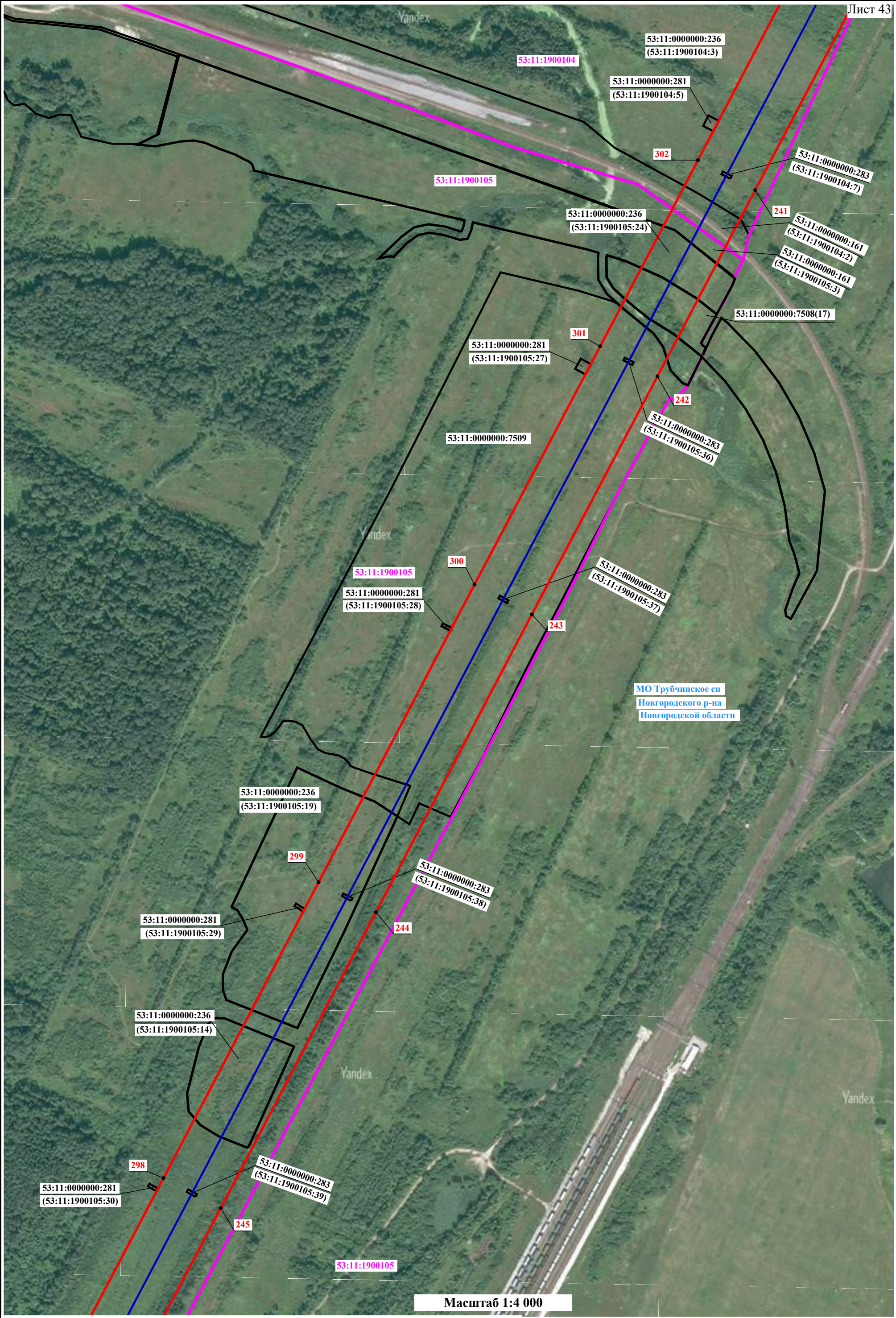
Лист 42



Используемые условные знаки и обозначения представлены на обзорной схеме



### Схема расположения границ публичного сервитута



Используемые условные знаки и обозначения представлены на обзорной схеме



