

КАРТА-ПЛАН ТЕРРИТОРИИ

Пояснительная записка

1. Сведения о территории выполнения комплексных кадастровых работ: 53:11:0200102, (Российская Федерация, Новгородская область, Новгородский район, с/п Бронницкое, д. Глебово)

(наименование субъекта Российской Федерации, муниципального образования, населенного пункта, уникальные учетные номера кадастровых кварталов, иные сведения, позволяющие определить местоположение территории, на которой выполняются комплексные кадастровые работы, например, наименование садоводческого или огороднического некоммерческого товарищества, гаражного кооператива, элемента планировочной структуры)

2. Основания выполнения комплексных кадастровых работ:

Наименование, дата и номер документа, на основании которого выполняются комплексные кадастровые работы: Муниципальный контракт, "18" февраля 2025 г. , 1

3. Дата подготовки карты-плана территории: "18" февраля 2025 г.

4. Сведения о заказчике(ах) комплексных кадастровых работ:

В отношении юридического лица, органа местного самоуправления муниципального района, муниципального округа или городского округа либо уполномоченного исполнительного органа государственной власти субъекта Российской Федерации:

полное или сокращенное (в случае, если имеется) наименование: Администрация Новгородского муниципального района

основной государственный регистрационный номер: 1025300794078

идентификационный номер налогоплательщика: 5310001444

В отношении физического лица или представителя физических или юридических лиц:

фамилия, имя, отчество (последнее - при наличии): -

страховой номер индивидуального лицевого счета в системе обязательного пенсионного страхования Российской Федерации (СНИЛС): -

Наименование и реквизиты документа, подтверждающие полномочия представителя заказчика(ов) комплексных кадастровых работ: -

Адрес электронной почты (для направления уведомления о результатах внесения сведений в Единый государственный реестр недвижимости): -

5. Сведения об исполнителе комплексных кадастровых работ:

Полное или сокращенное (в случае, если имеется) наименование и адрес юридического лица, с которым заключен государственный или муниципальный контракт либо договор подряда на выполнение комплексных кадастровых работ: ППК "РОСКАДАСТР", 173000, Великий Новгород, ул.Федоровский Ручей, д.2/13

Фамилия, имя, отчество кадастрового инженера (последнее - при наличии): Зирдзинина Мария Валерьевна и основной государственный регистрационный номер кадастрового инженера индивидуального предпринимателя (ОГРНИП): -

Страховой номер индивидуального лицевого счета в системе обязательного пенсионного страхования Российской Федерации (СНИЛС) кадастрового инженера: 107-810-142 23

Уникальный реестровый номер кадастрового инженера в реестре саморегулируемой организации кадастровых инженеров и дата внесения сведений о физическом лице в такой реестр: А-0396, 2016-05-31

Полное или (в случае, если имеется) сокращенное наименование саморегулируемой организации кадастровых инженеров, членом которой является кадастровый инженер: СРО Ассоциация "Союз кадастровых инженеров"

Контактный телефон: +7816227002

Почтовый адрес и адрес электронной почты, по которым осуществляется связь с кадастровым инженером: 173000, Великий Новгород, ул.Федоровский Ручей, д.2/13 mari.zirdzinina@mail.ru

6. Перечень документов, использованных при подготовке карты-плана территории					
№ п/п	Реквизиты документа				
	Вид	Дата	Номер	Наименование	Иные сведения
1	2	3	4	5	6
1	Кадастровый план территории	11.02.2025	КУВИ-001/2025-37508574	Кадастровый план территории кадастрового квартала 53:11:0200102	-
2	Кадастровый план территории	04.02.2025	КУВИ-001/2025-32366475	Кадастровый план территории кадастрового квартала 53:11:0200101	-
3	Кадастровый план территории	06.02.2025	КУВИ-001/2025-33477303	Кадастровый план территории кадастрового квартала 53:11:0000000	-
4	Кадастровый план территории	10.02.2025	КУВИ-001/2025-37450722	Кадастровый план территории кадастрового квартала 53:11:0200110	-
5	Правовой акт, которым утверждены или изменены правила землепользования и застройки	14.09.2012	36	Правила землепользования и застройки Бронницкого сельского поселения, утвержденные Решением Думы Новгородского муниципального района (с изменениями)	-
6	Иной документ	28.10.2008	б/н	Ортофото 1:2000	-
7. Пояснения к карте-плану территории					
<p>1. Карта-план территории подготовлен в результате выполнения комплексных кадастровых работ на территории кадастрового квартала 53:11:0200102 (Российская Федерация, Новгородская область, Новгородский район, с/п Бронницкое, д. Глебово). В связи с отсутствием в период выполнения комплексных кадастровых работ документов, указанных в части 6 статьи 42.1 Федерального закона от 24.07.2007 №221-ФЗ "О кадастровой деятельности" (далее – Закон о кадастровой деятельности), комплексные кадастровые работы в отношении земельных участков, подлежащих образованию в соответствии с такими документами, не выполнялись и раздел "Сведения об образуемых земельных участках" в карту-план территории не включен. В процессе проведения комплексных кадастровых работ в кадастровом квартале 53:11:0200102 были проведены кадастровые работы в связи с уточнением местоположения границ и площади 6 земельных участков, исправлением реестровой ошибки в местоположении границ и площади 86 земельных участков, уточнением местоположения 25 объектов капитального строительства и исправлением реестровой ошибки в 24 объектах капитального строительства. В отношении земельного участка с кадастровым номером 53:11:0200102:93 работы не проводились в связи с тем, что данный земельный участок является декларированным лесом с графикой в границах населенного пункта. В отношении объекта капитального строительства с кадастровым номером 53:11:0200101:179, 53:11:0200102:247, 53:11:0200102:248, 53:11:0200102:255, 53:11:0200102:265, 53:11:0200102:275, 53:11:0200102:280 комплексные кадастровые работы не проводились в связи с тем, местоположение объекта капитального строительства уточнено с надлежащей точностью. На основании п. 1 ст. 42.8. Закона о кадастровой деятельности при выполнении комплексных кадастровых работ по уточнению местоположения границ земельных участков: уточнение местоположения границ земельных участков при выполнении комплексных кадастровых работ осуществляется по правилам, предусмотренным частью 1.1 статьи 43 Закона о регистрации, в том числе с использованием документов, указанных в части 3 статьи 42.6 настоящего Федерального закона. Согласно части 1.1 статьи 43 Закона о регистрации уточнении границ земельного участка их местоположение определяется исходя из сведений, содержащихся в документе, подтверждающем право на земельный участок, или при отсутствии такого документа исходя из сведений, содержащихся в документах, определявших местоположение границ земельного участка при его образовании. В случае отсутствия в указанных документах сведений о местоположении границ земельного участка его границами считаются границы, существующие на местности пятнадцать лет и более. Исходными данными для выполнения комплексных кадастровых работ являются документы: кадастровый план территории кадастрового квартала 53:11:0200102 ; выписки из Единого государственного реестра недвижимости на объекты недвижимости, расположенные в данном кадастровом квартале; Землеустроительные дела; Кадастровые дела; Межевые дела; Описания земельных участков; Межевые планы; Ортофотопланы масштаба 1:2000. При проведении комплексных кадастровых работ в квартале 53:11:0200102 использовались Правила землепользования и застройки Бронницкого сельского поселения, утвержденные Решением Совета депутатов Бронницкого сельского поселения от 14.09.2012 № 36 (в ред. Решения Совета депутатов Бронницкого</p>					

7. Пояснения к карте-плану территории

сельского поселения от 29.10.2013 № 38, Решения Думы Новгородского муниципального района от 28.10.2016 № 136, Решения Думы Новгородского муниципального района от 25.05.2018 № 304, Решения Думы Новгородского муниципального района от 30.11.2018 № 361, Решения Думы Новгородского муниципального района, от 27.03.2020 № 473, Решения Думы Новгородского муниципального района от 29.04.2022 №728), опубликованные в периодическом печатном издании Новгородского муниципального района «Официальный вестник Новгородского муниципального района» и размещенные на официальном сайте Администрации Новгородского муниципального района в информационно-телекоммуникационной сети «Интернет»), на сайте Федеральной государственной информационной системы территориального планирования (ФГИС ТП) - <https://fgistp.economy.gov.ru>. В соответствии с картой градостроительного зонирования в составе Правил землепользования и застройки Ермолинского сельского поселения уточняемые и исправляемые земельные участки располагаются в территориальной зоне Ж1. Предельные допустимые параметры для видов разрешенного использования в территориальной зоне Ж1 «для ведения личного подсобного хозяйства», «для индивидуального жилищного строительства» установлены - 400/25000 кв.м. В соответствии с п.7 Требований к подготовке карты плана территории, утвержденных приказом Росреестра от 04.08.2021 №П/0337, в карту-план территории не включаются разделы "Сведения о пунктах геодезической сети и средствах измерений", "Схема геодезических построений" при выполнении комплексных кадастровых работ картометрического, фотограмметрического или аналитического метода определения координат характерных точек границ земельного участка. Согласно п.3 ст. 42.8 Закона о кадастровой деятельности при уточнении местоположения границ земельного участка, определенного в пункте 1 части 1 статьи 42.1 настоящего Федерального закона, его площадь, определенная с учетом установленных в соответствии с Федеральным законом от 13 июля 2015 года N 218-ФЗ "О государственной регистрации недвижимости" требований, не должна быть 1) меньше площади земельного участка, сведения о которой относительно этого земельного участка содержатся в Едином государственном реестре недвижимости, более чем на десять процентов; 2) больше площади земельного участка, сведения о которой относительно этого земельного участка содержатся в Едином государственном реестре недвижимости, более чем на величину предельного минимального размера земельного участка, установленного в соответствии с земельным законодательством; 3) больше площади земельного участка, сведения о которой относительно этого земельного участка содержатся в Едином государственном реестре недвижимости, более чем на десять процентов, если предельный минимальный размер земельного участка не установлен. В данном случае уточнение местоположения границ земельных участков в кадастровом квартале 53:11:0200102 проведено в соответствии с нормами Закона о кадастровой деятельности.

Сведения об уточняемых земельных участках

1. Сведения о характерных точках границы уточняемого земельного участка с кадастровым номером 53:11:0200102:22 :

Система координат МСК 53 (Зона-2)

Зона № 2

Обозначение характерных точек границ	Координаты, м				Метод определения координат	Формулы, примененные для расчета средней квадратической погрешности определения координат характерных точек границ (Mt), с подставленными в такие формулы значениями и итоговые (вычисленные) значения Mt, м	Описание закрепле ния точки
	содержатся в Едином государственном реестре недвижимости		определены в результате выполнения комплексных кадастровых работ				
	X	Y	X	Y			
1	2	3	4	5	6	7	8
						-	
1	580628.02	2211244.47	580626.84	2211245.60	Фотограмметричес кий метод	0.1	Закрепление отсутствует
н1У	-	-	580636.20	2211246.91	Фотограмметричес кий метод	0.1	Закрепление отсутствует
2	580666.48	2211249.16	580664.81	2211249.84	Фотограмметричес кий метод	0.1	Закрепление отсутствует
н2У	-	-	580662.28	2211275.18	Фотограмметричес кий метод	0.1	Закрепление отсутствует
3	580663.74	2211273.85	580661.93	2211275.14	Фотограмметричес кий метод	0.1	Закрепление отсутствует
4	580624.00	2211269.46	580622.50	2211270.94	Фотограмметричес кий метод	0.1	Закрепление отсутствует
1	580628.02	2211244.47	580626.84	2211245.60	Фотограмметричес кий метод	0.1	Закрепление отсутствует

2. Сведения о частях границ уточняемого земельного участка с кадастровым номером 53:11:0200102:22 :

Обозначение части границ		Горизонтальное проложение (S), м	Описание прохождения части границ	Сведения о согласовании местоположения границ (согласовано/спорное)
от т.	до т.			
1	2	3	4	5
1	н1У	9.45	-	-
н1У	2	28.76	-	-
2	н2У	25.47	-	-
н2У	3	0.35	-	-
3	4	39.65	-	-
4	1	25.71	-	-

3. Сведения о характеристиках уточняемого земельного участка с кадастровым номером 53:11:0200102:22 :

№ п/п	Наименование характеристики земельного участка	Значение характеристики
1	2	3
1.	Адрес земельного участка	-
1.1.	Сведения о местоположении земельного участка (при отсутствии адреса) в структурированном в соответствии с федеральной информационной адресной системой виде	-
1.2.	Дополнительные сведения о местоположении земельного участка	-

3. Сведения о характеристиках уточняемого земельного участка с кадастровым номером 53:11:0200102:22 :		
№ п/п	Наименование характеристики земельного участка	Значение характеристики
1	2	3
2.	Площадь земельного участка \pm величина погрешности определения (вычисления) площади ($P \pm \Delta P$), м2	995 ± 11
3.	Формула, примененная для вычисления предельной погрешности определения площади земельного участка, с подставленными значениями и итоговые (вычисленные) значения (ΔP), м2	$\Delta P = 3.5 * M_t * \sqrt{P} = 3.5 * 0,1 * \sqrt{995} = 11$
4.	Площадь земельного участка согласно сведениям Единого государственного реестра недвижимости (Ркад), м2	986
5.	Оценка расхождения Р и Ркад ($P - P_{кад}$), м2	9
6.	Предельные минимальный и максимальный размеры земельного участка ($P_{мин}$ и $P_{макс}$), м2	- -
7.	Вид (виды) разрешенного использования	для садоводства
7.1.	Дополнительные сведения об использовании земельного участка	-
8.	Кадастровый или иной государственный учетный номер (инвентарный) здания, сооружения, объекта незавершенного строительства, расположенного на земельном участке	-
9.	Сведения о земельных участках (землях общего пользования, территории общего пользования), посредством которых обеспечивается доступ	Земли общего пользования
10.	Иные сведения	-
4. Пояснения к сведениям об уточняемом земельном участке с кадастровым номером 53:11:0200102:22 :		
1.	-	

Сведения об уточняемых земельных участках

1. Сведения о характерных точках границы уточняемого земельного участка с кадастровым номером 53:11:0200102:27 :

Система координат МСК 53 (Зона-2)						Зона № 2	
Обозначение характерных точек границ	Координаты, м				Метод определения координат	Формулы, примененные для расчета средней квадратической погрешности определения координат характерных точек границ (Mt), с подставленными в такие формулы значениями и итоговые (вычисленные) значения Mt, м	Описание закрепле ния точки
	содержатся в Едином государственном реестре недвижимости		определены в результате выполнения комплексных кадастровых работ				
	X	Y	X	Y			
1	2	3	4	5	6	7	8
						-	
5	580642.89	2211110.02	580642.71	2211110.38	Фотограмметричес кий метод	0.1	Закрепление отсутствует
6	580679.78	2211115.12	580678.99	2211115.30	Фотограмметричес кий метод	0.1	Закрепление отсутствует
7	580677.61	2211138.18	580675.53	2211139.12	Фотограмметричес кий метод	0.1	Закрепление отсутствует
8	580640.11	2211134.12	580639.97	2211134.86	Фотограмметричес кий метод	0.1	Закрепление отсутствует
5	580642.89	2211110.02	580642.71	2211110.38	Фотограмметричес кий метод	0.1	Закрепление отсутствует

2. Сведения о частях границ уточняемого земельного участка с кадастровым номером 53:11:0200102:27 :

Обозначение части границ		Горизонтальное проложение (S), м	Описание прохождения части границ	Сведения о согласовании местоположения границ (согласовано/спорное)
от т.	до т.			
1	2	3	4	5
5	6	36.61	-	-
6	7	24.07	-	-
7	8	35.81	-	-
8	5	24.63	-	-

3. Сведения о характеристиках уточняемого земельного участка с кадастровым номером 53:11:0200102:27 :

№ п/п	Наименование характеристики земельного участка	Значение характеристики
1	2	3
1.	Адрес земельного участка	-
1.1.	Сведения о местоположении земельного участка (при отсутствии адреса) в структурированном в соответствии с федеральной информационной адресной системой виде	-
1.2.	Дополнительные сведения о местоположении земельного участка	-
2.	Площадь земельного участка \pm величина погрешности определения (вычисления) площади ($P \pm \Delta P$), м ²	882 \pm 10
3.	Формула, примененная для вычисления предельной погрешности определения площади земельного участка, с подставленными значениями и итоговые (вычисленные) значения (ΔP), м ²	$\Delta P = 3.5 * Mt * \sqrt{P} = 3.5 * 0,1 * \sqrt{882} = 10$

3. Сведения о характеристиках уточняемого земельного участка с кадастровым номером 53:11:0200102:27 :		
№ п/п	Наименование характеристики земельного участка	Значение характеристики
1	2	3
4.	Площадь земельного участка согласно сведениям Единого государственного реестра недвижимости (Ркад), м2	888
5.	Оценка расхождения Р и Ркад (Р - Ркад), м2	6
6.	Предельные минимальный и максимальный размеры земельного участка (Рмин и Рмакс), м2	- -
7.	Вид (виды) разрешенного использования	для садоводства
7.1.	Дополнительные сведения об использовании земельного участка	-
8.	Кадастровый или иной государственный учетный номер (инвентарный) здания, сооружения, объекта незавершенного строительства, расположенного на земельном участке	-
9.	Сведения о земельных участках (землях общего пользования, территории общего пользования), посредством которых обеспечивается доступ	Земли общего пользования
10.	Иные сведения	-
4. Пояснения к сведениям об уточняемом земельном участке с кадастровым номером 53:11:0200102:27 :		
1.	-	

Сведения об уточняемых земельных участках

1. Сведения о характерных точках границы уточняемого земельного участка с кадастровым номером 53:11:0200102:34 :

Система координат МСК 53 (Зона-2)							Зона № 2
Обозначение характерных точек границ	Координаты, м				Метод определения координат	Формулы, примененные для расчета средней квадратической погрешности определения координат характерных точек границ (Mt), с подставленными в такие формулы значениями и итоговые (вычисленные) значения Mt, м	Описание закрепле ния точки
	содержатся в Едином государственном реестре недвижимости		определены в результате выполнения комплексных кадастровых работ				
	X	Y	X	Y			
1	2	3	4	5	6	7	8
						-	
9	580578.01	2211059.62	580577.48	2211060.42	Фотограмметричес кий метод	0.1	Закрепление отсутствует
10	580598.17	2211065.91	580596.94	2211066.87	Фотограмметричес кий метод	0.1	Закрепление отсутствует
11	580585.69	2211110.95	580585.19	2211112.16	Фотограмметричес кий метод	0.1	Закрепление отсутствует
12	580565.74	2211106.56	580565.72	2211106.84	Фотограмметричес кий метод	0.1	Закрепление отсутствует
9	580578.01	2211059.62	580577.48	2211060.42	Фотограмметричес кий метод	0.1	Закрепление отсутствует

2. Сведения о частях границ уточняемого земельного участка с кадастровым номером 53:11:0200102:34 :

Обозначение части границ		Горизонтальное проложение (S), м	Описание прохождения части границ	Сведения о согласовании местоположения границ (согласовано/спорное)
от т.	до т.			
1	2	3	4	5
9	10	20.50	-	-
10	11	46.79	-	-
11	12	20.18	-	-
12	9	47.89	-	-

3. Сведения о характеристиках уточняемого земельного участка с кадастровым номером 53:11:0200102:34 :

№ п/п	Наименование характеристики земельного участка	Значение характеристики
1	2	3
1.	Адрес земельного участка	-
1.1.	Сведения о местоположении земельного участка (при отсутствии адреса) в структурированном в соответствии с федеральной информационной адресной системой виде	-
1.2.	Дополнительные сведения о местоположении земельного участка	-
2.	Площадь земельного участка ± величина погрешности определения (вычисления) площади ($P \pm \Delta P$), м ²	962 ± 11
3.	Формула, примененная для вычисления предельной погрешности определения площади земельного участка, с подставленными значениями и итоговые (вычисленные) значения (ΔP), м ²	$\Delta P = 3.5 * Mt * \sqrt{P} = 3.5 * 0.1 * \sqrt{962} = 11$

3. Сведения о характеристиках уточняемого земельного участка с кадастровым номером 53:11:0200102:34 :		
№ п/п	Наименование характеристики земельного участка	Значение характеристики
1	2	3
4.	Площадь земельного участка согласно сведениям Единого государственного реестра недвижимости (Ркад), м2	988
5.	Оценка расхождения Р и Ркад (Р - Ркад), м2	26
6.	Предельные минимальный и максимальный размеры земельного участка (Рмин и Рмакс), м2	- -
7.	Вид (виды) разрешенного использования	для садоводства
7.1.	Дополнительные сведения об использовании земельного участка	-
8.	Кадастровый или иной государственный учетный номер (инвентарный) здания, сооружения, объекта незавершенного строительства, расположенного на земельном участке	-
9.	Сведения о земельных участках (землях общего пользования, территории общего пользования), посредством которых обеспечивается доступ	Земли общего пользования
10.	Иные сведения	-
4. Пояснения к сведениям об уточняемом земельном участке с кадастровым номером 53:11:0200102:34 :		
1.	-	

Сведения об уточняемых земельных участках

1. Сведения о характерных точках границы уточняемого земельного участка с кадастровым номером 53:11:0200102:75 :

Система координат МСК-53, зона 2

Зона № 2

Обозначение характерных точек границ	Координаты, м				Метод определения координат	Формулы, примененные для расчета средней квадратической погрешности определения координат характерных точек границ (Mt), с подставленными в такие формулы значениями и итоговые (вычисленные) значения Mt, м	Описание закрепле ния точки
	содержатся в Едином государственном реестре недвижимости		определены в результате выполнения комплексных кадастровых работ				
	X	Y	X	Y			
1	2	3	4	5	6	7	8
						-	
н3У	-	-	580202.94	2211182.74	Фотограмметричес кий метод	0.1	Закрепление отсутствует
н4У	-	-	580202.52	2211186.37	Фотограмметричес кий метод	0.1	Закрепление отсутствует
н5У	-	-	580177.45	2211184.08	Фотограмметричес кий метод	0.1	Закрепление отсутствует
н6У	-	-	580182.68	2211145.71	Фотограмметричес кий метод	0.1	Закрепление отсутствует
н7У	-	-	580208.15	2211149.63	Фотограмметричес кий метод	0.1	Закрепление отсутствует
н3У	-	-	580202.94	2211182.74	Фотограмметричес кий метод	0.1	Закрепление отсутствует

2. Сведения о частях границ уточняемого земельного участка с кадастровым номером 53:11:0200102:75 :

Обозначение части границ		Горизонтальное проложение (S), м	Описание прохождения части границ	Сведения о согласовании местоположения границ (согласовано/спорное)
от т.	до т.			
1	2	3	4	5
н3У	н4У	3.65	-	-
н4У	н5У	25.17	-	-
н5У	н6У	38.72	-	-
н6У	н7У	25.77	-	-
н7У	н3У	33.52	-	-

3. Сведения о характеристиках уточняемого земельного участка с кадастровым номером 53:11:0200102:75 :

№ п/п	Наименование характеристики земельного участка	Значение характеристики
1	2	3
1.	Адрес земельного участка	-
1.1.	Сведения о местоположении земельного участка (при отсутствии адреса) в структурированном в соответствии с федеральной информационной адресной системой виде	-
1.2.	Дополнительные сведения о местоположении земельного участка	-
2.	Площадь земельного участка ± величина погрешности определения (вычисления) площади ($P \pm \Delta P$), м ²	963 ± 11

3. Сведения о характеристиках уточняемого земельного участка с кадастровым номером 53:11:0200102:75 :		
№ п/п	Наименование характеристики земельного участка	Значение характеристики
1	2	3
3.	Формула, примененная для вычисления предельной погрешности определения площади земельного участка, с подставленными значениями и итоговые (вычисленные) значения (ΔP), м2	$\Delta P = 3.5 * M_t * \sqrt{P} = 3.5 * 0,1 * \sqrt{963} = 11$
4.	Площадь земельного участка согласно сведениям Единого государственного реестра недвижимости (Ркад), м2	948
5.	Оценка расхождения Р и Ркад (Р - Ркад), м2	15
6.	Предельные минимальный и максимальный размеры земельного участка (Рмин и Рмакс), м2	400 25000
7.	Вид (виды) разрешенного использования	для ведения личного подсобного хозяйства
7.1.	Дополнительные сведения об использовании земельного участка	-
8.	Кадастровый или иной государственный учетный номер (инвентарный) здания, сооружения, объекта незавершенного строительства, расположенного на земельном участке	-
9.	Сведения о земельных участках (землях общего пользования, территории общего пользования), посредством которых обеспечивается доступ	Земли общего пользования
10.	Иные сведения	-
4. Пояснения к сведениям об уточняемом земельном участке с кадастровым номером 53:11:0200102:75 :		
1.	-	

Сведения об уточняемых земельных участках

1. Сведения о характерных точках границы уточняемого земельного участка с кадастровым номером 53:11:0200102:76 :

Система координат МСК-53, зона 2

Зона № 2

Обозначение характерных точек границ	Координаты, м				Метод определения координат	Формулы, примененные для расчета средней квадратической погрешности определения координат характерных точек границ (Mt), с подставленными в такие формулы значениями и итоговые (вычисленные) значения Mt, м	Описание закрепле ния точки
	содержатся в Едином государственном реестре недвижимости		определены в результате выполнения комплексных кадастровых работ				
	X	Y	X	Y			
1	2	3	4	5	6	7	8
						-	
н8У	-	-	580227.07	2211186.51	Фотограмметричес кий метод	0.1	Закрепление отсутствует
н3У	-	-	580202.94	2211182.74	Фотограмметричес кий метод	0.1	Закрепление отсутствует
н7У	-	-	580208.15	2211149.63	Фотограмметричес кий метод	0.1	Закрепление отсутствует
н9У	-	-	580232.43	2211152.28	Фотограмметричес кий метод	0.1	Закрепление отсутствует
н10У	-	-	580234.51	2211152.54	Фотограмметричес кий метод	0.1	Закрепление отсутствует
н11У	-	-	580229.32	2211186.91	Фотограмметричес кий метод	0.1	Закрепление отсутствует
н8У	-	-	580227.07	2211186.51	Фотограмметричес кий метод	0.1	Закрепление отсутствует

2. Сведения о частях границ уточняемого земельного участка с кадастровым номером 53:11:0200102:76 :

Обозначение части границ		Горизонтальное проложение (S), м	Описание прохождения части границ	Сведения о согласовании местоположения границ (согласовано/спорное)
от т.	до т.			
1	2	3	4	5
н8У	н3У	24.42	-	-
н3У	н7У	33.52	-	-
н7У	н9У	24.42	-	-
н9У	н10У	2.10	-	-
н10У	н11У	34.76	-	-
н11У	н8У	2.29	-	-

3. Сведения о характеристиках уточняемого земельного участка с кадастровым номером 53:11:0200102:76 :

№ п/п	Наименование характеристики земельного участка	Значение характеристики
1	2	3
1.	Адрес земельного участка	-
1.1.	Сведения о местоположении земельного участка (при отсутствии адреса) в структурированном в соответствии с федеральной информационной адресной системой виде	-
1.2.	Дополнительные сведения о местоположении земельного участка	-

3. Сведения о характеристиках уточняемого земельного участка с кадастровым номером 53:11:0200102:76 :		
№ п/п	Наименование характеристики земельного участка	Значение характеристики
1	2	3
2.	Площадь земельного участка \pm величина погрешности определения (вычисления) площади ($P \pm \Delta P$), м2	908 ± 11
3.	Формула, примененная для вычисления предельной погрешности определения площади земельного участка, с подставленными значениями и итоговые (вычисленные) значения (ΔP), м2	$\Delta P = 3.5 * M_t * \sqrt{P} = 3.5 * 0,1 * \sqrt{908} = 11$
4.	Площадь земельного участка согласно сведениям Единого государственного реестра недвижимости (Ркад), м2	1000
5.	Оценка расхождения Р и Ркад ($P - P_{кад}$), м2	92
6.	Предельные минимальный и максимальный размеры земельного участка ($P_{мин}$ и $P_{макс}$), м2	400 25000
7.	Вид (виды) разрешенного использования	для ведения приусадебного хозяйства
7.1.	Дополнительные сведения об использовании земельного участка	-
8.	Кадастровый или иной государственный учетный номер (инвентарный) здания, сооружения, объекта незавершенного строительства, расположенного на земельном участке	-
9.	Сведения о земельных участках (землях общего пользования, территории общего пользования), посредством которых обеспечивается доступ	Земли общего пользования
10.	Иные сведения	-
4. Пояснения к сведениям об уточняемом земельном участке с кадастровым номером 53:11:0200102:76 :		
1.	-	

Сведения об уточняемых земельных участках

1. Сведения о характерных точках границы уточняемого земельного участка с кадастровым номером 53:11:0200102:86 :

Система координат МСК 53 (Зона-2)

Зона № 2

Обозначение характерных точек границ	Координаты, м				Метод определения координат	Формулы, примененные для расчета средней квадратической погрешности определения координат характерных точек границ (Mt), с подставленными в такие формулы значениями и итоговые (вычисленные) значения Mt, м	Описание закрепле ния точки
	содержатся в Едином государственном реестре недвижимости		определены в результате выполнения комплексных кадастровых работ				
	X	Y	X	Y			
1	2	3	4	5	6	7	8
						-	
13	580270.35	2211244.90	580266.90	2211242.85	Фотограмметричес кий метод	0.10	Закрепление отсутствует
н12У	-	-	580265.99	2211247.57	Фотограмметричес кий метод	0.10	Закрепление отсутствует
н13У	-	-	580264.10	2211256.07	Фотограмметричес кий метод	0.10	Закрепление отсутствует
н14У	-	-	580262.95	2211258.15	Фотограмметричес кий метод	0.10	Закрепление отсутствует
н15У	-	-	580253.77	2211267.91	Фотограмметричес кий метод	0.10	Закрепление отсутствует
14	580250.41	2211279.87	580245.82	2211280.50	Фотограмметричес кий метод	0.10	Закрепление отсутствует
н16У	-	-	580242.64	2211280.41	Фотограмметричес кий метод	0.10	Закрепление отсутствует
н17У	-	-	580242.57	2211280.66	Фотограмметричес кий метод	0.10	Закрепление отсутствует
н18У	-	-	580240.90	2211280.45	Фотограмметричес кий метод	0.10	Закрепление отсутствует
н19У	-	-	580234.70	2211280.34	Фотограмметричес кий метод	0.10	Закрепление отсутствует
15	580232.61	2211278.61	580231.59	2211280.31	Фотограмметричес кий метод	0.10	Закрепление отсутствует
н20У	-	-	580232.62	2211268.29	Фотограмметричес кий метод	0.10	Закрепление отсутствует
н21У	-	-	580233.76	2211255.57	Фотограмметричес кий метод	0.10	Закрепление отсутствует
н22У	-	-	580234.03	2211250.02	Фотограмметричес кий метод	0.10	Закрепление отсутствует
н23У	-	-	580235.00	2211242.67	Фотограмметричес кий метод	0.10	Закрепление отсутствует
16	580236.09	2211242.14	580235.41	2211238.70	Фотограмметричес кий метод	0.10	Закрепление отсутствует
н24У	-	-	580256.12	2211240.99	Фотограмметричес кий метод	0.10	Закрепление отсутствует
н25У	-	-	580260.79	2211242.09	Фотограмметричес кий метод	0.10	Закрепление отсутствует
13	580270.35	2211244.90	580266.90	2211242.85	Фотограмметричес кий метод	0.10	Закрепление отсутствует

2. Сведения о частях границ уточняемого земельного участка с кадастровым номером 53:11:0200102:86 :				
Обозначение части границ		Горизонтальное проложение (S), м	Описание прохождения части границ	Сведения о согласовании местоположения границ (согласовано/спорное)
от т.	до т.			
1	2	3	4	5
13	н12У	4.81	-	-
н12У	н13У	8.71	-	-
н13У	н14У	2.38	-	-
н14У	н15У	13.40	-	-
н15У	14	14.89	-	-
14	н16У	3.18	-	-
н16У	н17У	0.26	-	-
н17У	н18У	1.68	-	-
н18У	н19У	6.20	-	-
н19У	15	3.11	-	-
15	н20У	12.06	-	-
н20У	н21У	12.77	-	-
н21У	н22У	5.56	-	-
н22У	н23У	7.41	-	-
н23У	16	3.99	-	-
16	н24У	20.84	-	-
н24У	н25У	4.80	-	-
н25У	13	6.16	-	-
3. Сведения о характеристиках уточняемого земельного участка с кадастровым номером 53:11:0200102:86 :				
№ п/п	Наименование характеристики земельного участка	Значение характеристики		
1	2	3		
1.	Адрес земельного участка	-		
1.1.	Сведения о местоположении земельного участка (при отсутствии адреса) в структурированном в соответствии с федеральной информационной адресной системой виде	-		
1.2.	Дополнительные сведения о местоположении земельного участка	-		
2.	Площадь земельного участка ± величина погрешности определения (вычисления) площади ($P \pm \Delta P$), м2	1016 ± 11		
3.	Формула, примененная для вычисления предельной погрешности определения площади земельного участка, с подставленными значениями и итоговые (вычисленные) значения (ΔP), м2	$\Delta P = 3.5 * M_t * \sqrt{P} = 3.5 * 0,1 * \sqrt{1016} = 11$		
4.	Площадь земельного участка согласно сведениям Единого государственного реестра недвижимости (Ркад), м2	953		
5.	Оценка расхождения Р и Ркад ($P - P_{кад}$), м2	63		
6.	Предельные минимальный и максимальный размеры земельного участка ($P_{мин}$ и $P_{макс}$), м2	400 25000		
7.	Вид (виды) разрешенного использования	Для ведения личного подсобного хозяйства		
7.1.	Дополнительные сведения об использовании земельного участка	-		

3. Сведения о характеристиках уточняемого земельного участка с кадастровым номером 53:11:0200102:86 :		
№ п/п	Наименование характеристики земельного участка	Значение характеристики
1	2	3
8.	Кадастровый или иной государственный учетный номер (инвентарный) здания, сооружения, объекта незавершенного строительства, расположенного на земельном участке	-
9.	Сведения о земельных участках (землях общего пользования, территории общего пользования), посредством которых обеспечивается доступ	Земли общего пользования
10.	Иные сведения	-
4. Пояснения к сведениям об уточняемом земельном участке с кадастровым номером 53:11:0200102:86 :		
1.	-	

Сведения об уточняемых земельных участках, необходимые для исправления реестровых ошибок в сведениях о местоположении их границ

**1. Сведения о характерных точках границ уточняемого земельного участка
с кадастровым номером 53:11:0200102:2 :**

Система координат 53.2

Зона № 2

Обозначение характерных точек границ	Координаты, м				Метод определения координат	Формулы, примененные для расчета средней квадратической погрешности определения координат характерных точек границ (Mt), с подставленными в такие формулы значениями и итоговые (вычисленные) значения Mt, м	Описание закрепле ния точки
	содержатся в Едином государственном реестре недвижимости		определены в результате выполнения комплексных кадастровых работ				
	X	Y	X	Y			
1	2	3	4	5	6	7	8
						-	
17	580768.66	2211095.27	580768.66	2211096.26	Фотограмметрич еский метод	0.1	Закрепление отсутствует
н26У	-	-	580775.78	2211070.95	Фотограмметрич еский метод	0.1	Закрепление отсутствует
н27У	-	-	580777.21	2211059.20	Фотограмметрич еский метод	0.1	Закрепление отсутствует
н28У	-	-	580774.91	2211057.46	Фотограмметрич еский метод	0.1	Закрепление отсутствует
18	580786.78	2211037.68	580785.91	2211036.33	Фотограмметрич еский метод	0.1	Закрепление отсутствует
19	580797.21	2211058.58	-	-	-	0.10	-
20	580801.18	2211066.24	580801.05	2211066.28	Фотограмметрич еский метод	0.1	Закрепление отсутствует
21	580793.40	2211102.56	580792.77	2211103.99	Фотограмметрич еский метод	0.1	Закрепление отсутствует
22	580771.04	2211095.58	-	-	-	0.10	-
17	580768.66	2211095.27	580768.66	2211096.26	Фотограмметрич еский метод	0.1	Закрепление отсутствует

**2. Сведения о частях границ уточняемого земельного участка
с кадастровым номером 53:11:0200102:2 :**

Обозначение части границ		Горизонтальное проложение (S), м	Описание прохождения части границ	Сведения о согласовании местоположения границ (согласовано/спорное)
от т.	до т.			
1	2	3	4	5
17	н26У	26.29	-	-
н26У	н27У	11.84	-	-
н27У	н28У	2.88	-	-
н28У	18	23.82	-	-
18	20	33.56	-	-
20	21	38.61	-	-
21	17	25.32	-	-

3. Сведения о характеристиках уточняемого земельного участка с кадастровым номером 53:11:0200102:2 :		
№ п/п	Наименование характеристики	Значение характеристики
1	2	3
1.	Адрес земельного участка	-
1.1.	Сведения о местоположении земельного участка (при отсутствии адреса) в структурированном в соответствии с федеральной информационной адресной системой виде	-
1.2.	Дополнительные сведения о местоположении земельного участка	-
2.	Площадь земельного участка \pm величина погрешности определения (вычисления) площади ($P \pm \Delta P$), м2	1272 ± 12
3.	Формула, примененная для расчета предельной допустимой погрешности определения площади земельного участка, с подставленными значениями и итоговые (вычисленные) значения (ΔP), м2	$\Delta P = 3.5 * M_t * \sqrt{P} = 3.5 * 0,1 * \sqrt{1272} = 12$
4.	Площадь земельного участка согласно сведениям Единого государственного реестра недвижимости (Ркад), м2	1145
5.	Оценка расхождения Р и Ркад ($P - P_{кад}$), м2	127
6.	Предельные минимальный и максимальный размеры земельного участка ($P_{мин}$ и $P_{макс}$), м2	- -
7.	Кадастровый номер или иной государственный учетный номер (инвентарный) объекта недвижимости, расположенного на земельном участке	-
8.	Вид (виды) разрешенного использования	для садоводства
8.1.	Дополнительные сведения об использовании земельного участка	-
9.	Сведения о земельных участках (землях общего пользования, территории общего пользования), посредством которых обеспечивается доступ	Земли общего пользования
10.	Иные сведения	-
4. Пояснения к сведениям об уточняемом земельном участке с кадастровым номером 53:11:0200102:2 :		
1.	-	

Сведения об уточняемых земельных участках, необходимые для исправления реестровых ошибок в сведениях о местоположении их границ

**1. Сведения о характерных точках границ уточняемого земельного участка
с кадастровым номером 53:11:0200102:4 :**

Система координат МСК 53 (Зона-2)

Зона № 2

Обозначение характерных точек границ	Координаты, м				Метод определения координат	Формулы, примененные для расчета средней квадратической погрешности определения координат характерных точек границ (Mt), с подставленными в такие формулы значениями и итоговые (вычисленные) значения Mt, м	Описание закрепле ния точки
	содержатся в Едином государственном реестре недвижимости		определены в результате выполнения комплексных кадастровых работ				
	X	Y	X	Y			
1	2	3	4	5	6	7	8
						-	
23	580806.46	2211085.73	580804.92	2211084.30	Фотограмметрич еский метод	0.1	Закрепление отсутствует
24	580812.25	2211091.10	580812.25	2211091.10	Фотограмметрич еский метод	0.1	Закрепление отсутствует
25	580817.48	2211097.15	580815.82	2211095.23	Фотограмметрич еский метод	0.1	Закрепление отсутствует
26	580827.46	2211110.44	580827.46	2211110.44	Фотограмметрич еский метод	0.1	Закрепление отсутствует
27	580827.05	2211116.21	580827.05	2211116.22	Фотограмметрич еский метод	0.1	Закрепление отсутствует
28	580826.38	2211138.31	580826.38	2211138.31	Фотограмметрич еский метод	0.1	Закрепление отсутствует
29	580785.17	2211143.10	580781.50	2211143.66	Фотограмметрич еский метод	0.1	Закрепление отсутствует
30	580802.20	2211098.95	580800.01	2211097.81	Фотограмметрич еский метод	0.1	Закрепление отсутствует
23	580806.46	2211085.73	580804.92	2211084.30	Фотограмметрич еский метод	0.1	Закрепление отсутствует

**2. Сведения о частях границ уточняемого земельного участка
с кадастровым номером 53:11:0200102:4 :**

Обозначение части границ		Горизонтальное проложение (S), м	Описание прохождения части границ	Сведения о согласовании местоположения границ (согласовано/спорное)
от т.	до т.			
1	2	3	4	5
23	24	10.00	-	-
24	25	5.46	-	-
25	26	19.15	-	-
26	27	5.79	-	-
27	28	22.10	-	-
28	29	45.20	-	-
29	30	49.45	-	-
30	23	14.37	-	-

3. Сведения о характеристиках уточняемого земельного участка с кадастровым номером 53:11:0200102:4 :		
№ п/п	Наименование характеристики	Значение характеристики
1	2	3
1.	Адрес земельного участка	-
1.1.	Сведения о местоположении земельного участка (при отсутствии адреса) в структурированном в соответствии с федеральной информационной адресной системой виде	-
1.2.	Дополнительные сведения о местоположении земельного участка	-
2.	Площадь земельного участка \pm величина погрешности определения (вычисления) площади ($P \pm \Delta P$), м2	1605 ± 14
3.	Формула, примененная для расчета предельной допустимой погрешности определения площади земельного участка, с подставленными значениями и итоговые (вычисленные) значения (ΔP), м2	$\Delta P = 3.5 * M_t * \sqrt{P} = 3.5 * 0,1 * \sqrt{1605} = 14$
4.	Площадь земельного участка согласно сведениям Единого государственного реестра недвижимости (Ркад), м2	1436
5.	Оценка расхождения Р и Ркад ($P - P_{кад}$), м2	169
6.	Предельные минимальный и максимальный размеры земельного участка ($P_{мин}$ и $P_{макс}$), м2	400 25000
7.	Кадастровый номер или иной государственный учетный номер (инвентарный) объекта недвижимости, расположенного на земельном участке	-
8.	Вид (виды) разрешенного использования	Для ведения личного подсобного хозяйства
8.1.	Дополнительные сведения об использовании земельного участка	-
9.	Сведения о земельных участках (землях общего пользования, территории общего пользования), посредством которых обеспечивается доступ	Земли общего пользования
10.	Иные сведения	-
4. Пояснения к сведениям об уточняемом земельном участке с кадастровым номером 53:11:0200102:4 :		
1.	-	

Сведения об уточняемых земельных участках, необходимые для исправления реестровых ошибок в сведениях о местоположении их границ

**1. Сведения о характерных точках границ уточняемого земельного участка
с кадастровым номером 53:11:0200102:6 :**

Система координат МСК 53 (Зона-2)

Зона № 2

Обозначение характерных точек границ	Координаты, м				Метод определения координат	Формулы, примененные для расчета средней квадратической погрешности определения координат характерных точек границ (Mt), с подставленными в такие формулы значениями и итоговые (вычисленные) значения Mt, м	Описание закрепле ния точки
	содержатся в Едином государственном реестре недвижимости		определены в результате выполнения комплексных кадастровых работ				
	X	Y	X	Y			
1	2	3	4	5	6	7	8
						-	
31	580776.00	2211225.27	580773.57	2211223.98	Фотограмметрич еский метод	0.1	Закрепление отсутствует
32	580793.36	2211226.20	580793.04	2211225.67	Фотограмметрич еский метод	0.1	Закрепление отсутствует
33	580802.14	2211255.82	580802.14	2211255.82	Фотограмметрич еский метод	0.1	Закрепление отсутствует
34	580790.26	2211263.26	580790.26	2211263.26	Фотограмметрич еский метод	0.1	Закрепление отсутствует
35	580788.96	2211267.26	580788.96	2211267.26	Фотограмметрич еский метод	0.1	Закрепление отсутствует
36	580773.08	2211266.20	580773.08	2211266.20	Фотограмметрич еский метод	0.1	Закрепление отсутствует
н29У	-	-	580770.20	2211266.03	Фотограмметрич еский метод	0.1	Закрепление отсутствует
31	580776.00	2211225.27	580773.57	2211223.98	Фотограмметрич еский метод	0.1	Закрепление отсутствует

**2. Сведения о частях границ уточняемого земельного участка
с кадастровым номером 53:11:0200102:6 :**

Обозначение части границ		Горизонтальное проложение (S), м	Описание прохождения части границ	Сведения о согласовании местоположения границ (согласовано/спорное)
от т.	до т.			
1	2	3	4	5
31	32	19.54	-	-
32	33	31.49	-	-
33	34	14.02	-	-
34	35	4.21	-	-
35	36	15.92	-	-
36	н29У	2.89	-	-
н29У	31	42.18	-	-

**3. Сведения о характеристиках уточняемого земельного участка
с кадастровым номером 53:11:0200102:6 :**

№ п/п	Наименование характеристики	Значение характеристики
1	2	3
1.	Адрес земельного участка	-

3. Сведения о характеристиках уточняемого земельного участка с кадастровым номером 53:11:0200102:6 :		
№ п/п	Наименование характеристики	Значение характеристики
1	2	3
1.1.	Сведения о местоположении земельного участка (при отсутствии адреса) в структурированном в соответствии с федеральной информационной адресной системой виде	-
1.2.	Дополнительные сведения о местоположении земельного участка	-
2.	Площадь земельного участка \pm величина погрешности определения (вычисления) площади ($P \pm \Delta P$), м2	1036 ± 11
3.	Формула, примененная для расчета предельной допустимой погрешности определения площади земельного участка, с подставленными значениями и итоговые (вычисленные) значения (ΔP), м2	$\Delta P = 3.5 * M_t * \sqrt{P} = 3.5 * 0,1 * \sqrt{1036} = 11$
4.	Площадь земельного участка согласно сведениям Единого государственного реестра недвижимости (Ркад), м2	911
5.	Оценка расхождения Р и Ркад ($P - P_{кад}$), м2	125
6.	Предельные минимальный и максимальный размеры земельного участка ($P_{мин}$ и $P_{макс}$), м2	400 25000
7.	Кадастровый номер или иной государственный учетный номер (инвентарный) объекта недвижимости, расположенного на земельном участке	-
8.	Вид (виды) разрешенного использования	для ведения личного подсобного хозяйства
8.1.	Дополнительные сведения об использовании земельного участка	-
9.	Сведения о земельных участках (землях общего пользования, территории общего пользования), посредством которых обеспечивается доступ	Земли общего пользования
10.	Иные сведения	-
4. Пояснения к сведениям об уточняемом земельном участке с кадастровым номером 53:11:0200102:6 :		
1.	-	

Сведения об уточняемых земельных участках, необходимые для исправления реестровых ошибок в сведениях о местоположении их границ

**1. Сведения о характерных точках границ уточняемого земельного участка
с кадастровым номером 53:11:0200102:8 :**

Система координат МСК 53 (Зона-2)

Зона № 2

Обозначение характерных точек границ	Координаты, м				Метод определения координат	Формулы, примененные для расчета средней квадратической погрешности определения координат характерных точек границ (Mt), с подставленными в такие формулы значениями и итоговые (вычисленные) значения Mt, м	Описание закрепле ния точки
	содержатся в Едином государственном реестре недвижимости		определены в результате выполнения комплексных кадастровых работ				
	X	Y	X	Y			
1	2	3	4	5	6	7	8
						-	
37	580758.92	2211233.50	580762.07	2211235.05	Фотограмметрич еский метод	0.1	Закрепление отсутствует
38	580757.12	2211258.60	580760.01	2211259.79	Фотограмметрич еский метод	0.1	Закрепление отсутствует
39	580717.23	2211254.18	-	-	-	0.20	-
40	580716.19	2211254.12	580714.72	2211255.19	Фотограмметрич еский метод	0.1	Закрепление отсутствует
41	580718.55	2211229.30	580718.22	2211230.55	Фотограмметрич еский метод	0.1	Закрепление отсутствует
н30У	-	-	580758.75	2211234.71	Фотограмметрич еский метод	0.1	Закрепление отсутствует
37	580758.92	2211233.50	580762.07	2211235.05	Фотограмметрич еский метод	0.1	Закрепление отсутствует

**2. Сведения о частях границ уточняемого земельного участка
с кадастровым номером 53:11:0200102:8 :**

Обозначение части границ		Горизонтальное проложение (S), м	Описание прохождения части границ	Сведения о согласовании местоположения границ (согласовано/спорное)
от т.	до т.			
1	2	3	4	5
37	38	24.83	-	-
38	40	45.52	-	-
40	41	24.89	-	-
41	н30У	40.74	-	-
н30У	37	3.34	-	-

**3. Сведения о характеристиках уточняемого земельного участка
с кадастровым номером 53:11:0200102:8 :**

№ п/п	Наименование характеристики	Значение характеристики
1	2	3
1.	Адрес земельного участка	-
1.1.	Сведения о местоположении земельного участка (при отсутствии адреса) в структурированном в соответствии с федеральной информационной адресной системой виде	-
1.2.	Дополнительные сведения о местоположении земельного участка	-
2.	Площадь земельного участка ± величина погрешности определения (вычисления) площади ($P \pm \Delta P$), м ²	1113 ± 12

3. Сведения о характеристиках уточняемого земельного участка с кадастровым номером 53:11:0200102:8 :		
№ п/п	Наименование характеристики	Значение характеристики
1	2	3
3.	Формула, примененная для расчета предельной допустимой погрешности определения площади земельного участка, с подставленными значениями и итоговые (вычисленные) значения (ΔP), м2	$\Delta P = 3.5 * M_t * \sqrt{P} = 3.5 * 0,1 * \sqrt{1113} = 12$
4.	Площадь земельного участка согласно сведениям Единого государственного реестра недвижимости (Ркад), м2	1022
5.	Оценка расхождения Р и Ркад (Р - Ркад), м2	91
6.	Предельные минимальный и максимальный размеры земельного участка (Рмин и Рмакс), м2	400 25000
7.	Кадастровый номер или иной государственный учетный номер (инвентарный) объекта недвижимости, расположенного на земельном участке	-
8.	Вид (виды) разрешенного использования	личные подсобные хозяйства (с ограничением по санитарным нормам)
8.1.	Дополнительные сведения об использовании земельного участка	-
9.	Сведения о земельных участках (землях общего пользования, территории общего пользования), посредством которых обеспечивается доступ	Земли общего пользования
10.	Иные сведения	-
4. Пояснения к сведениям об уточняемом земельном участке с кадастровым номером 53:11:0200102:8 :		
1.	-	

Сведения об уточняемых земельных участках, необходимые для исправления реестровых ошибок в сведениях о местоположении их границ

**1. Сведения о характерных точках границ уточняемого земельного участка
с кадастровым номером 53:11:0200102:9 :**

Система координат МСК 53 (Зона-2)

Зона № 2

Обозначение характерных точек границ	Координаты, м				Метод определения координат	Формулы, примененные для расчета средней квадратической погрешности определения координат характерных точек границ (Mt), с подставленными в такие формулы значениями и итоговые (вычисленные) значения Mt, м	Описание закрепле ния точки
	содержатся в Едином государственном реестре недвижимости		определены в результате выполнения комплексных кадастровых работ				
	X	Y	X	Y			
1	2	3	4	5	6	7	8
						-	
37	580758.92	2211233.50	580758.75	2211234.71	Фотограмметрич еский метод	0.1	Закрепление отсутствует
41	580718.55	2211229.30	580718.22	2211230.55	Фотограмметрич еский метод	0.1	Закрепление отсутствует
42	580721.50	2211204.59	580720.54	2211205.10	Фотограмметрич еский метод	0.1	Закрепление отсутствует
43	580760.70	2211208.53	580762.09	2211209.38	Фотограмметрич еский метод	0.1	Закрепление отсутствует
37	580758.92	2211233.50	580758.75	2211234.71	Фотограмметрич еский метод	0.1	Закрепление отсутствует

**2. Сведения о частях границ уточняемого земельного участка
с кадастровым номером 53:11:0200102:9 :**

Обозначение части границ		Горизонтальное проложение (S), м	Описание прохождения части границ	Сведения о согласовании местоположения границ (согласовано/спорное)
от т.	до т.			
1	2	3	4	5
37	41	40.74	-	-
41	42	25.56	-	-
42	43	41.77	-	-
43	37	25.55	-	-

**3. Сведения о характеристиках уточняемого земельного участка
с кадастровым номером 53:11:0200102:9 :**

№ п/п	Наименование характеристики	Значение характеристики
1	2	3
1.	Адрес земельного участка	-
1.1.	Сведения о местоположении земельного участка (при отсутствии адреса) в структурированном в соответствии с федеральной информационной адресной системой виде	-
1.2.	Дополнительные сведения о местоположении земельного участка	-
2.	Площадь земельного участка ± величина погрешности определения (вычисления) площади ($P \pm \Delta P$), м ²	1054 ± 11
3.	Формула, примененная для расчета предельной допустимой погрешности определения площади земельного участка, с подставленными значениями и итоговые (вычисленные) значения (ΔP), м ²	$\Delta P = 3.5 * Mt * \sqrt{P} = 3.5 * 0,1 * \sqrt{1054} = 11$

3. Сведения о характеристиках уточняемого земельного участка с кадастровым номером 53:11:0200102:9 :		
№ п/п	Наименование характеристики	Значение характеристики
1	2	3
4.	Площадь земельного участка согласно сведениям Единого государственного реестра недвижимости (Ркад), м2	998
5.	Оценка расхождения Р и Ркад (Р - Ркад), м2	56
6.	Предельные минимальный и максимальный размеры земельного участка (Рмин и Рмакс), м2	- -
7.	Кадастровый номер или иной государственный учетный номер (инвентарный) объекта недвижимости, расположенного на земельном участке	-
8.	Вид (виды) разрешенного использования	для ведения садоводства
8.1.	Дополнительные сведения об использовании земельного участка	-
9.	Сведения о земельных участках (землях общего пользования, территории общего пользования), посредством которых обеспечивается доступ	Земли общего пользования
10.	Иные сведения	-
4. Пояснения к сведениям об уточняемом земельном участке с кадастровым номером 53:11:0200102:9 :		
1.	-	

Сведения об уточняемых земельных участках, необходимые для исправления реестровых ошибок в сведениях о местоположении их границ

**1. Сведения о характерных точках границ уточняемого земельного участка
с кадастровым номером 53:11:0200102:13 :**

Система координат МСК 53 (Зона-2)

Зона № 2

Обозначение характерных точек границ	Координаты, м				Метод определения координат	Формулы, примененные для расчета средней квадратической погрешности определения координат характерных точек границ (Mt), с подставленными в такие формулы значениями и итоговые (вычисленные) значения Mt, м	Описание закрепле ния точки
	содержатся в Едином государственном реестре недвижимости		определены в результате выполнения комплексных кадастровых работ				
	X	Y	X	Y			
1	2	3	4	5	6	7	8
						-	
44	580717.55	2211054.72	580717.55	2211054.72	Фотограмметрич еский метод	0.1	Закрепление отсутствует
н31У	-	-	580718.75	2211056.37	Фотограмметрич еский метод	0.1	Закрепление отсутствует
45	580728.04	2211074.47	580727.08	2211075.24	Фотограмметрич еский метод	0.1	Закрепление отсутствует
46	580737.79	2211095.24	580735.95	2211096.55	Фотограмметрич еский метод	0.1	Закрепление отсутствует
47	580692.96	2211090.54	580692.45	2211091.09	Фотограмметрич еский метод	0.1	Закрепление отсутствует
н32У	-	-	580690.36	2211090.80	Фотограмметрич еский метод	0.1	Закрепление отсутствует
н33У	-	-	580693.47	2211063.41	Фотограмметрич еский метод	0.1	Закрепление отсутствует
48	580697.05	2211051.86	580694.47	2211050.43	Фотограмметрич еский метод	0.1	Закрепление отсутствует
44	580717.55	2211054.72	580717.55	2211054.72	Фотограмметрич еский метод	0.1	Закрепление отсутствует

**2. Сведения о частях границ уточняемого земельного участка
с кадастровым номером 53:11:0200102:13 :**

Обозначение части границ		Горизонтальное проложение (S), м	Описание прохождения части границ	Сведения о согласовании местоположения границ (согласовано/спорное)
от т.	до т.			
1	2	3	4	5
44	н31У	2.04	-	-
н31У	45	20.63	-	-
45	46	23.08	-	-
46	47	43.84	-	-
47	н32У	2.11	-	-
н32У	н33У	27.57	-	-
н33У	48	13.02	-	-
48	44	23.48	-	-

3. Сведения о характеристиках уточняемого земельного участка с кадастровым номером 53:11:0200102:13 :		
№ п/п	Наименование характеристики	Значение характеристики
1	2	3
1.	Адрес земельного участка	-
1.1.	Сведения о местоположении земельного участка (при отсутствии адреса) в структурированном в соответствии с федеральной информационной адресной системой виде	-
1.2.	Дополнительные сведения о местоположении земельного участка	-
2.	Площадь земельного участка \pm величина погрешности определения (вычисления) площади ($P \pm \Delta P$), м2	1384 ± 13
3.	Формула, примененная для расчета предельной допустимой погрешности определения площади земельного участка, с подставленными значениями и итоговые (вычисленные) значения (ΔP), м2	$\Delta P = 3.5 * M_t * \sqrt{P} = 3.5 * 0,1 * \sqrt{1384} = 13$
4.	Площадь земельного участка согласно сведениям Единого государственного реестра недвижимости (Ркад), м2	1275
5.	Оценка расхождения Р и Ркад ($P - P_{кад}$), м2	109
6.	Предельные минимальный и максимальный размеры земельного участка ($P_{мин}$ и $P_{макс}$), м2	- -
7.	Кадастровый номер или иной государственный учетный номер (инвентарный) объекта недвижимости, расположенного на земельном участке	-
8.	Вид (виды) разрешенного использования	для ведения садоводства и огородничества
8.1.	Дополнительные сведения об использовании земельного участка	-
9.	Сведения о земельных участках (землях общего пользования, территории общего пользования), посредством которых обеспечивается доступ	Земли общего пользования
10.	Иные сведения	-
4. Пояснения к сведениям об уточняемом земельном участке с кадастровым номером 53:11:0200102:13 :		
1.	-	

Сведения об уточняемых земельных участках, необходимые для исправления реестровых ошибок в сведениях о местоположении их границ

**1. Сведения о характерных точках границ уточняемого земельного участка
с кадастровым номером 53:11:0200102:15 :**

Система координат МСК 53 (Зона-2)

Зона № 2

Обозначение характерных точек границ	Координаты, м				Метод определения координат	Формулы, примененные для расчета средней квадратической погрешности определения координат характерных точек границ (Mt), с подставленными в такие формулы значениями и итоговые (вычисленные) значения Mt, м	Описание закрепле ния точки
	содержатся в Едином государственном реестре недвижимости		определены в результате выполнения комплексных кадастровых работ				
	X	Y	X	Y			
1	2	3	4	5	6	7	8
						-	
49	580730.24	2211120.49	580729.14	2211121.60	Фотограмметрич еский метод	0.1	Закрепление отсутствует
50	580730.34	2211140.33	580726.68	2211145.78	Фотограмметрич еский метод	0.1	Закрепление отсутствует
51	580730.34	2211147.98	580726.48	2211148.14	Фотограмметрич еский метод	0.1	Закрепление отсутствует
52	580685.16	2211140.57	580685.26	2211142.03	Фотограмметрич еский метод	0.1	Закрепление отсутствует
53	580688.14	2211115.22	580685.44	2211140.66	Фотограмметрич еский метод	0.1	Закрепление отсутствует
54	580690.10	2211115.55	580688.14	2211116.79	Фотограмметрич еский метод	0.1	Закрепление отсутствует
н34У	-	-	580689.88	2211117.02	Фотограмметрич еский метод	0.1	Закрепление отсутствует
49	580730.24	2211120.49	580729.14	2211121.60	Фотограмметрич еский метод	0.1	Закрепление отсутствует

**2. Сведения о частях границ уточняемого земельного участка
с кадастровым номером 53:11:0200102:15 :**

Обозначение части границ		Горизонтальное проложение (S), м	Описание прохождения части границ	Сведения о согласовании местоположения границ (согласовано/спорное)
от т.	до т.			
1	2	3	4	5
49	50	24.30	-	-
50	51	2.37	-	-
51	52	41.67	-	-
52	53	1.38	-	-
53	54	24.02	-	-
54	н34У	1.76	-	-
н34У	49	39.53	-	-

**3. Сведения о характеристиках уточняемого земельного участка
с кадастровым номером 53:11:0200102:15 :**

№ п/п	Наименование характеристики	Значение характеристики
1	2	3
1.	Адрес земельного участка	-

3. Сведения о характеристиках уточняемого земельного участка с кадастровым номером 53:11:0200102:15 :		
№ п/п	Наименование характеристики	Значение характеристики
1	2	3
1.1.	Сведения о местоположении земельного участка (при отсутствии адреса) в структурированном в соответствии с федеральной информационной адресной системой виде	-
1.2.	Дополнительные сведения о местоположении земельного участка	-
2.	Площадь земельного участка \pm величина погрешности определения (вычисления) площади ($P \pm \Delta P$), м2	1078 ± 11
3.	Формула, примененная для расчета предельной допустимой погрешности определения площади земельного участка, с подставленными значениями и итоговые (вычисленные) значения (ΔP), м2	$\Delta P = 3.5 * M_t * \sqrt{P} = 3.5 * 0,1 * \sqrt{1078} = 11$
4.	Площадь земельного участка согласно сведениям Единого государственного реестра недвижимости (Ркад), м2	1161
5.	Оценка расхождения Р и Ркад ($P - P_{кад}$), м2	83
6.	Предельные минимальный и максимальный размеры земельного участка ($P_{мин}$ и $P_{макс}$), м2	400 25000
7.	Кадастровый номер или иной государственный учетный номер (инвентарный) объекта недвижимости, расположенного на земельном участке	-
8.	Вид (виды) разрешенного использования	Для ведения личного подсобного хозяйства
8.1.	Дополнительные сведения об использовании земельного участка	-
9.	Сведения о земельных участках (землях общего пользования, территории общего пользования), посредством которых обеспечивается доступ	Земли общего пользования
10.	Иные сведения	-
4. Пояснения к сведениям об уточняемом земельном участке с кадастровым номером 53:11:0200102:15 :		
1.	-	

Сведения об уточняемых земельных участках, необходимые для исправления реестровых ошибок в сведениях о местоположении их границ

**1. Сведения о характерных точках границ уточняемого земельного участка
с кадастровым номером 53:11:0200102:16 :**

Система координат МСК 53 (Зона-2)						Зона № 2	
Обозначение характерных точек границ	Координаты, м				Метод определения координат	Формулы, примененные для расчета средней квадратической погрешности определения координат характерных точек границ (Mt), с подставленными в такие формулы значениями и итоговые (вычисленные) значения Mt, м	Описание закрепле ния точки
	содержатся в Едином государственном реестре недвижимости		определены в результате выполнения комплексных кадастровых работ				
	X	Y	X	Y			
1	2	3	4	5	6	7	8
						-	
55	580724.38	2211156.29	580726.21	2211156.03	Фотограмметрич еский метод	0.1	Закрепление отсутствует
56	580722.62	2211179.13	580723.36	2211181.49	Фотограмметрич еский метод	0.1	Закрепление отсутствует
57	580684.56	2211174.21	-	-	-	0.10	-
58	580682.32	2211173.91	580682.88	2211175.38	Фотограмметрич еский метод	0.1	Закрепление отсутствует
59	580685.21	2211151.16	580686.09	2211150.77	Фотограмметрич еский метод	0.1	Закрепление отсутствует
55	580724.38	2211156.29	580726.21	2211156.03	Фотограмметрич еский метод	0.1	Закрепление отсутствует

**2. Сведения о частях границ уточняемого земельного участка
с кадастровым номером 53:11:0200102:16 :**

Обозначение части границ		Горизонтальное проложение (S), м	Описание прохождения части границ	Сведения о согласовании местоположения границ (согласовано/спорное)
от т.	до т.			
1	2	3	4	5
55	56	25.62	-	-
56	58	40.94	-	-
58	59	24.82	-	-
59	55	40.46	-	-

**3. Сведения о характеристиках уточняемого земельного участка
с кадастровым номером 53:11:0200102:16 :**

№ п/п	Наименование характеристики	Значение характеристики
1	2	3
1.	Адрес земельного участка	-
1.1.	Сведения о местоположении земельного участка (при отсутствии адреса) в структурированном в соответствии с федеральной информационной адресной системой виде	-
1.2.	Дополнительные сведения о местоположении земельного участка	-
2.	Площадь земельного участка ± величина погрешности определения (вычисления) площади ($P \pm \Delta P$), м ²	1026 ± 11

3. Сведения о характеристиках уточняемого земельного участка с кадастровым номером 53:11:0200102:16 :		
№ п/п	Наименование характеристики	Значение характеристики
1	2	3
3.	Формула, примененная для расчета предельной допустимой погрешности определения площади земельного участка, с подставленными значениями и итоговые (вычисленные) значения (ΔP), м2	$\Delta P = 3.5 * M_t * \sqrt{P} = 3.5 * 0,1 * \sqrt{1026} = 11$
4.	Площадь земельного участка согласно сведениям Единого государственного реестра недвижимости (Ркад), м2	918
5.	Оценка расхождения Р и Ркад (Р - Ркад), м2	108
6.	Предельные минимальный и максимальный размеры земельного участка (Рмин и Рмакс), м2	400 25000
7.	Кадастровый номер или иной государственный учетный номер (инвентарный) объекта недвижимости, расположенного на земельном участке	-
8.	Вид (виды) разрешенного использования	для ведения личного подсобного хозяйства
8.1.	Дополнительные сведения об использовании земельного участка	-
9.	Сведения о земельных участках (землях общего пользования, территории общего пользования), посредством которых обеспечивается доступ	Земли общего пользования
10.	Иные сведения	-
4. Пояснения к сведениям об уточняемом земельном участке с кадастровым номером 53:11:0200102:16 :		
1.	-	

Сведения об уточняемых земельных участках, необходимые для исправления реестровых ошибок в сведениях о местоположении их границ

**1. Сведения о характерных точках границ уточняемого земельного участка
с кадастровым номером 53:11:0200102:17 :**

Система координат МСК 53 (Зона-2)

Зона № 2

Обозначение характерных точек границ	Координаты, м				Метод определения координат	Формулы, примененные для расчета средней квадратической погрешности определения координат характерных точек границ (Mt), с подставленными в такие формулы значениями и итоговые (вычисленные) значения Mt, м	Описание закрепле ния точки
	содержатся в Едином государственном реестре недвижимости		определены в результате выполнения комплексных кадастровых работ				
	X	Y	X	Y			
1	2	3	4	5	6	7	8
						-	
60	580723.77	2211179.28	580723.36	2211181.49	Фотограмметрич еский метод	0.1	Закрепление отсутствует
42	-	-	580720.54	2211205.10	Фотограмметрич еский метод	0.1	Закрепление отсутствует
42	580721.50	2211204.59	580720.48	2211205.73	Фотограмметрич еский метод	0.1	Закрепление отсутствует
61	580683.41	2211200.31	580681.19	2211202.06	Фотограмметрич еский метод	0.1	Закрепление отсутствует
62	580681.43	2211199.81	580682.91	2211189.86	Фотограмметрич еский метод	0.1	Закрепление отсутствует
н35У	-	-	580679.44	2211189.39	Фотограмметрич еский метод	0.1	Закрепление отсутствует
57	580684.56	2211174.21	580681.21	2211175.13	Фотограмметрич еский метод	0.1	Закрепление отсутствует
60	580723.77	2211179.28	580723.36	2211181.49	Фотограмметрич еский метод	0.1	Закрепление отсутствует

**2. Сведения о частях границ уточняемого земельного участка
с кадастровым номером 53:11:0200102:17 :**

Обозначение части границ		Горизонтальное проложение (S), м	Описание прохождения части границ	Сведения о согласовании местоположения границ (согласовано/спорное)
от т.	до т.			
1	2	3	4	5
60	42	23.78	-	-
42	42	0.63	-	-
42	61	39.46	-	-
61	62	12.32	-	-
62	н35У	3.50	-	-
н35У	57	14.37	-	-
57	60	42.63	-	-

**3. Сведения о характеристиках уточняемого земельного участка
с кадастровым номером 53:11:0200102:17 :**

№ п/п	Наименование характеристики	Значение характеристики
1	2	3
1.	Адрес земельного участка	-

3. Сведения о характеристиках уточняемого земельного участка с кадастровым номером 53:11:0200102:17 :		
№ п/п	Наименование характеристики	Значение характеристики
1	2	3
1.1.	Сведения о местоположении земельного участка (при отсутствии адреса) в структурированном в соответствии с федеральной информационной адресной системой виде	-
1.2.	Дополнительные сведения о местоположении земельного участка	-
2.	Площадь земельного участка \pm величина погрешности определения (вычисления) площади ($P \pm \Delta P$), м2	1051 ± 11
3.	Формула, примененная для расчета предельной допустимой погрешности определения площади земельного участка, с подставленными значениями и итоговые (вычисленные) значения (ΔP), м2	$\Delta P = 3.5 * M_t * \sqrt{P} = 3.5 * 0,1 * \sqrt{1051} = 11$
4.	Площадь земельного участка согласно сведениям Единого государственного реестра недвижимости (Ркад), м2	1028
5.	Оценка расхождения Р и Ркад ($P - P_{кад}$), м2	23
6.	Предельные минимальный и максимальный размеры земельного участка ($P_{мин}$ и $P_{макс}$), м2	400 25000
7.	Кадастровый номер или иной государственный учетный номер (инвентарный) объекта недвижимости, расположенного на земельном участке	-
8.	Вид (виды) разрешенного использования	личные подсобные хозяйства (с ограничением по санитарным нормам)
8.1.	Дополнительные сведения об использовании земельного участка	-
9.	Сведения о земельных участках (землях общего пользования, территории общего пользования), посредством которых обеспечивается доступ	Земли общего пользования
10.	Иные сведения	-
4. Пояснения к сведениям об уточняемом земельном участке с кадастровым номером 53:11:0200102:17 :		
1.	-	

Сведения об уточняемых земельных участках, необходимые для исправления реестровых ошибок в сведениях о местоположении их границ

**1. Сведения о характерных точках границ уточняемого земельного участка
с кадастровым номером 53:11:0200102:18 :**

Система координат МСК 53 (Зона-2)

Зона № 2

Обозначение характерных точек границ	Координаты, м				Метод определения координат	Формулы, примененные для расчета средней квадратической погрешности определения координат характерных точек границ (Mt), с подставленными в такие формулы значениями и итоговые (вычисленные) значения Mt, м	Описание закрепле ния точки
	содержатся в Едином государственном реестре недвижимости		определены в результате выполнения комплексных кадастровых работ				
	X	Y	X	Y			
1	2	3	4	5	6	7	8
						-	
41	580718.55	2211229.30	580718.22	2211230.55	Фотограмметрич еский метод	0.1	Закрепление отсутствует
63	580680.73	2211227.37	580678.47	2211226.60	Фотограмметрич еский метод	0.1	Закрепление отсутствует
61	580683.41	2211200.31	580681.19	2211202.06	Фотограмметрич еский метод	0.1	Закрепление отсутствует
42	580721.50	2211204.59	580720.48	2211205.73	Фотограмметрич еский метод	0.1	Закрепление отсутствует
41	580718.55	2211229.30	580718.22	2211230.55	Фотограмметрич еский метод	0.1	Закрепление отсутствует

**2. Сведения о частях границ уточняемого земельного участка
с кадастровым номером 53:11:0200102:18 :**

Обозначение части границ		Горизонтальное проложение (S), м	Описание прохождения части границ	Сведения о согласовании местоположения границ (согласовано/спорное)
от т.	до т.			
1	2	3	4	5
41	63	39.95	-	-
63	61	24.69	-	-
61	42	39.46	-	-
42	41	24.92	-	-

**3. Сведения о характеристиках уточняемого земельного участка
с кадастровым номером 53:11:0200102:18 :**

№ п/п	Наименование характеристики	Значение характеристики
1	2	3
1.	Адрес земельного участка	-
1.1.	Сведения о местоположении земельного участка (при отсутствии адреса) в структурированном в соответствии с федеральной информационной адресной системой виде	-
1.2.	Дополнительные сведения о местоположении земельного участка	-
2.	Площадь земельного участка ± величина погрешности определения (вычисления) площади ($P \pm \Delta P$), м ²	985 ± 11
3.	Формула, примененная для расчета предельной допустимой погрешности определения площади земельного участка, с подставленными значениями и итоговые (вычисленные) значения (ΔP), м ²	$\Delta P = 3.5 * Mt * \sqrt{P} = 3.5 * 0,1 * \sqrt{985} = 11$

3. Сведения о характеристиках уточняемого земельного участка с кадастровым номером 53:11:0200102:18 :		
№ п/п	Наименование характеристики	Значение характеристики
1	2	3
4.	Площадь земельного участка согласно сведениям Единого государственного реестра недвижимости (Ркад), м2	991
5.	Оценка расхождения Р и Ркад (Р - Ркад), м2	6
6.	Предельные минимальный и максимальный размеры земельного участка (Рмин и Рмакс), м2	400 25000
7.	Кадастровый номер или иной государственный учетный номер (инвентарный) объекта недвижимости, расположенного на земельном участке	-
8.	Вид (виды) разрешенного использования	индивидуальные жилые дома
8.1.	Дополнительные сведения об использовании земельного участка	-
9.	Сведения о земельных участках (землях общего пользования, территории общего пользования), посредством которых обеспечивается доступ	Земли общего пользования
10.	Иные сведения	-
4. Пояснения к сведениям об уточняемом земельном участке с кадастровым номером 53:11:0200102:18 :		
1.	-	

Сведения об уточняемых земельных участках, необходимые для исправления реестровых ошибок в сведениях о местоположении их границ

**1. Сведения о характерных точках границ уточняемого земельного участка
с кадастровым номером 53:11:0200102:19 :**

Система координат МСК 53 (Зона-2)

Зона № 2

Обозначение характерных точек границ	Координаты, м				Метод определения координат	Формулы, примененные для расчета средней квадратической погрешности определения координат характерных точек границ (Mt), с подставленными в такие формулы значениями и итоговые (вычисленные) значения Mt, м	Описание закрепле ния точки
	содержатся в Едином государственном реестре недвижимости		определены в результате выполнения комплексных кадастровых работ				
	X	Y	X	Y			
1	2	3	4	5	6	7	8
						-	
40	580716.19	2211254.12	580714.72	2211255.19	Фотограмметрич еский метод	0.1	Закрепление отсутствует
н36У	-	-	580692.33	2211252.40	Фотограмметрич еский метод	0.1	Закрепление отсутствует
64	580677.58	2211251.40	580676.44	2211251.20	Фотограмметрич еский метод	0.1	Закрепление отсутствует
63	580680.73	2211227.37	580678.47	2211226.60	Фотограмметрич еский метод	0.1	Закрепление отсутствует
41	580718.55	2211229.30	580718.22	2211230.55	Фотограмметрич еский метод	0.1	Закрепление отсутствует
40	580716.19	2211254.12	580714.72	2211255.19	Фотограмметрич еский метод	0.1	Закрепление отсутствует

**2. Сведения о частях границ уточняемого земельного участка
с кадастровым номером 53:11:0200102:19 :**

Обозначение части границ		Горизонтальное проложение (S), м	Описание прохождения части границ	Сведения о согласовании местоположения границ (согласовано/спорное)
от т.	до т.			
1	2	3	4	5
40	н36У	22.56	-	-
н36У	64	15.94	-	-
64	63	24.68	-	-
63	41	39.95	-	-
41	40	24.89	-	-

**3. Сведения о характеристиках уточняемого земельного участка
с кадастровым номером 53:11:0200102:19 :**

№ п/п	Наименование характеристики	Значение характеристики
1	2	3
1.	Адрес земельного участка	-
1.1.	Сведения о местоположении земельного участка (при отсутствии адреса) в структурированном в соответствии с федеральной информационной адресной системой виде	-
1.2.	Дополнительные сведения о местоположении земельного участка	-
2.	Площадь земельного участка ± величина погрешности определения (вычисления) площади ($P \pm \Delta P$), м ²	963 ± 11

3. Сведения о характеристиках уточняемого земельного участка с кадастровым номером 53:11:0200102:19 :		
№ п/п	Наименование характеристики	Значение характеристики
1	2	3
3.	Формула, примененная для расчета предельной допустимой погрешности определения площади земельного участка, с подставленными значениями и итоговые (вычисленные) значения (ΔP), м2	$\Delta P=3.5*M_t*\sqrt{P}=3.5*0,1*\sqrt{963}=11$
4.	Площадь земельного участка согласно сведениям Единого государственного реестра недвижимости (Ркад), м2	940
5.	Оценка расхождения Р и Ркад (Р - Ркад), м2	23
6.	Предельные минимальный и максимальный размеры земельного участка (Рмин и Рмакс), м2	400 25000
7.	Кадастровый номер или иной государственный учетный номер (инвентарный) объекта недвижимости, расположенного на земельном участке	-
8.	Вид (виды) разрешенного использования	индивидуальные жилые дома
8.1.	Дополнительные сведения об использовании земельного участка	-
9.	Сведения о земельных участках (землях общего пользования, территории общего пользования), посредством которых обеспечивается доступ	Земли общего пользования
10.	Иные сведения	-
4. Пояснения к сведениям об уточняемом земельном участке с кадастровым номером 53:11:0200102:19 :		
1.	-	

Сведения об уточняемых земельных участках, необходимые для исправления реестровых ошибок в сведениях о местоположении их границ

**1. Сведения о характерных точках границ уточняемого земельного участка
с кадастровым номером 53:11:0200102:21 :**

Система координат МСК 53 (Зона-2)

Зона № 2

Обозначение характерных точек границ	Координаты, м				Метод определения координат	Формулы, примененные для расчета средней квадратической погрешности определения координат характерных точек границ (Mt), с подставленными в такие формулы значениями и итоговые (вычисленные) значения Mt, м	Описание закрепле ния точки
	содержатся в Едином государственном реестре недвижимости		определены в результате выполнения комплексных кадастровых работ				
	X	Y	X	Y			
1	2	3	4	5	6	7	8
						-	
4	580624.00	2211269.46	580622.50	2211270.94	Фотограмметрич еский метод	0.1	Закрепление отсутствует
3	580663.74	2211273.85	580661.93	2211275.14	Фотограмметрич еский метод	0.1	Закрепление отсутствует
н37У	-	-	580661.33	2211281.48	Фотограмметрич еский метод	0.1	Закрепление отсутствует
65	580659.75	2211299.59	580658.70	2211299.63	Фотограмметрич еский метод	0.1	Закрепление отсутствует
66	580637.24	2211300.99	580636.88	2211301.05	Фотограмметрич еский метод	0.1	Закрепление отсутствует
67	580616.26	2211298.89	580613.78	2211299.88	Фотограмметрич еский метод	0.1	Закрепление отсутствует
н38У	-	-	580612.42	2211297.33	Фотограмметрич еский метод	0.1	Закрепление отсутствует
н39У	-	-	580612.91	2211294.42	Фотограмметрич еский метод	0.1	Закрепление отсутствует
н40У	-	-	580613.74	2211292.76	Фотограмметрич еский метод	0.1	Закрепление отсутствует
н41У	-	-	580617.15	2211291.42	Фотограмметрич еский метод	0.1	Закрепление отсутствует
68	580621.60	2211270.87	580618.00	2211290.25	Фотограмметрич еский метод	0.1	Закрепление отсутствует
4	580624.00	2211269.46	580622.50	2211270.94	Фотограмметрич еский метод	0.1	Закрепление отсутствует

**2. Сведения о частях границ уточняемого земельного участка
с кадастровым номером 53:11:0200102:21 :**

Обозначение части границ		Горизонтальное проложение (S), м	Описание прохождения части границ	Сведения о согласовании местоположения границ (согласовано/спорное)
от т.	до т.			
1	2	3	4	5
4	3	39.65	-	-
3	н37У	6.37	-	-
н37У	65	18.34	-	-
65	66	21.87	-	-
66	67	23.13	-	-
67	н38У	2.89	-	-
н38У	н39У	2.95	-	-
н39У	н40У	1.86	-	-

2. Сведения о частях границ уточняемого земельного участка с кадастровым номером 53:11:0200102:21 :				
Обозначение части границ		Горизонтальное проложение (S), м	Описание прохождения части границ	Сведения о согласовании местоположения границ (согласовано/спорное)
от т.	до т.			
1	2	3	4	5
н40У	н41У	3.66	-	-
н41У	68	1.45	-	-
68	4	19.83	-	-
3. Сведения о характеристиках уточняемого земельного участка с кадастровым номером 53:11:0200102:21 :				
№ п/п	Наименование характеристики		Значение характеристики	
1	2		3	
1.	Адрес земельного участка		-	
1.1.	Сведения о местоположении земельного участка (при отсутствии адреса) в структурированном в соответствии с федеральной информационной адресной системой виде		-	
1.2.	Дополнительные сведения о местоположении земельного участка		-	
2.	Площадь земельного участка ± величина погрешности определения (вычисления) площади ($P \pm \Delta P$), м2		1171 ± 12	
3.	Формула, примененная для расчета предельной допустимой погрешности определения площади земельного участка, с подставленными значениями и итоговые (вычисленные) значения (ΔP), м2		$\Delta P = 3.5 * M_t * \sqrt{P} = 3.5 * 0,1 * \sqrt{1171} = 12$	
4.	Площадь земельного участка согласно сведениям Единого государственного реестра недвижимости (Ркад), м2		1231	
5.	Оценка расхождения Р и Ркад ($P - P_{кад}$), м2		60	
6.	Предельные минимальный и максимальный размеры земельного участка ($R_{мин}$ и $R_{макс}$), м2		- -	
7.	Кадастровый номер или иной государственный учетный номер (инвентарный) объекта недвижимости, расположенного на земельном участке		-	
8.	Вид (виды) разрешенного использования		для садоводства	
8.1.	Дополнительные сведения об использовании земельного участка		-	
9.	Сведения о земельных участках (землях общего пользования, территории общего пользования), посредством которых обеспечивается доступ		Земли общего пользования	
10.	Иные сведения		-	
4. Пояснения к сведениям об уточняемом земельном участке с кадастровым номером 53:11:0200102:21 :				
1.	-			

Сведения об уточняемых земельных участках, необходимые для исправления реестровых ошибок в сведениях о местоположении их границ

**1. Сведения о характерных точках границ уточняемого земельного участка
с кадастровым номером 53:11:0200102:23 :**

Система координат МСК 53 (Зона-2)

Зона № 2

Обозначение характерных точек границ	Координаты, м				Метод определения координат	Формулы, примененные для расчета средней квадратической погрешности определения координат характерных точек границ (Mt), с подставленными в такие формулы значениями и итоговые (вычисленные) значения Mt, м	Описание закрепле ния точки
	содержатся в Едином государственном реестре недвижимости		определены в результате выполнения комплексных кадастровых работ				
	X	Y	X	Y			
1	2	3	4	5	6	7	8
						-	
69	580629.05	2211219.82	580625.88	2211219.38	Фотограмметрич еский метод	0.1	Закрепление отсутствует
70	580668.99	2211223.65	580667.78	2211224.32	Фотограмметрич еский метод	0.1	Закрепление отсутствует
2	580666.48	2211249.16	580665.26	2211249.89	Фотограмметрич еский метод	0.1	Закрепление отсутствует
2	-	-	580664.81	2211249.84	Фотограмметрич еский метод	0.1	Закрепление отсутствует
н1У	-	-	580636.20	2211246.91	Фотограмметрич еский метод	0.1	Закрепление отсутствует
1	580628.02	2211244.47	580626.84	2211245.60	Фотограмметрич еский метод	0.1	Закрепление отсутствует
71	580626.81	2211244.25	580626.38	2211232.41	Фотограмметрич еский метод	0.1	Закрепление отсутствует
н42У	-	-	580624.67	2211227.45	Фотограмметрич еский метод	0.1	Закрепление отсутствует
69	580629.05	2211219.82	580625.88	2211219.38	Фотограмметрич еский метод	0.1	Закрепление отсутствует

**2. Сведения о частях границ уточняемого земельного участка
с кадастровым номером 53:11:0200102:23 :**

Обозначение части границ		Горизонтальное проложение (S), м	Описание прохождения части границ	Сведения о согласовании местоположения границ (согласовано/спорное)
от т.	до т.			
1	2	3	4	5
69	70	42.19	-	-
70	2	25.69	-	-
2	2	0.45	-	-
2	н1У	28.76	-	-
н1У	1	9.45	-	-
1	71	13.20	-	-
71	н42У	5.25	-	-
н42У	69	8.16	-	-

3. Сведения о характеристиках уточняемого земельного участка с кадастровым номером 53:11:0200102:23 :		
№ п/п	Наименование характеристики	Значение характеристики
1	2	3
1.	Адрес земельного участка	-
1.1.	Сведения о местоположении земельного участка (при отсутствии адреса) в структурированном в соответствии с федеральной информационной адресной системой виде	-
1.2.	Дополнительные сведения о местоположении земельного участка	-
2.	Площадь земельного участка ± величина погрешности определения (вычисления) площади (P ± ΔP), м2	1058 ± 11
3.	Формула, примененная для расчета предельной допустимой погрешности определения площади земельного участка, с подставленными значениями и итоговые (вычисленные) значения (ΔP), м2	ΔP=3.5*Mt*√P=3.5*0,1*√1058=11
4.	Площадь земельного участка согласно сведениям Единого государственного реестра недвижимости (Ркад), м2	1006
5.	Оценка расхождения Р и Ркад (Р - Ркад), м2	52
6.	Предельные минимальный и максимальный размеры земельного участка (Рмин и Рмакс), м2	- -
7.	Кадастровый номер или иной государственный учетный номер (инвентарный) объекта недвижимости, расположенного на земельном участке	-
8.	Вид (виды) разрешенного использования	для садоводства
8.1.	Дополнительные сведения об использовании земельного участка	-
9.	Сведения о земельных участках (землях общего пользования, территории общего пользования), посредством которых обеспечивается доступ	Земли общего пользования
10.	Иные сведения	-
4. Пояснения к сведениям об уточняемом земельном участке с кадастровым номером 53:11:0200102:23 :		
1.	-	

Сведения об уточняемых земельных участках, необходимые для исправления реестровых ошибок в сведениях о местоположении их границ

**1. Сведения о характерных точках границ уточняемого земельного участка
с кадастровым номером 53:11:0200102:24 :**

Система координат МСК 53 (Зона-2)

Зона № 2

Обозначение характерных точек границ	Координаты, м				Метод определения координат	Формулы, примененные для расчета средней квадратической погрешности определения координат характерных точек границ (Mt), с подставленными в такие формулы значениями и итоговые (вычисленные) значения Mt, м	Описание закрепле ния точки
	содержатся в Едином государственном реестре недвижимости		определены в результате выполнения комплексных кадастровых работ				
	X	Y	X	Y			
1	2	3	4	5	6	7	8
						-	
72	580630.97	2211194.11	580630.77	2211196.41	Фотограмметрич еский метод	0.1	Закрепление отсутствует
73	580670.55	2211198.66	580670.27	2211200.61	Фотограмметрич еский метод	0.1	Закрепление отсутствует
70	580668.99	2211223.65	580667.78	2211224.32	Фотограмметрич еский метод	0.1	Закрепление отсутствует
69	580629.05	2211219.82	580625.88	2211219.38	Фотограмметрич еский метод	0.1	Закрепление отсутствует
н43У	-	-	580628.13	2211201.59	Фотограмметрич еский метод	0.1	Закрепление отсутствует
н44У	-	-	580627.74	2211197.24	Фотограмметрич еский метод	0.1	Закрепление отсутствует
н45У	-	-	580628.34	2211196.53	Фотограмметрич еский метод	0.1	Закрепление отсутствует
72	580630.97	2211194.11	580630.77	2211196.41	Фотограмметрич еский метод	0.1	Закрепление отсутствует

**2. Сведения о частях границ уточняемого земельного участка
с кадастровым номером 53:11:0200102:24 :**

Обозначение части границ		Горизонтальное проложение (S), м	Описание прохождения части границ	Сведения о согласовании местоположения границ (согласовано/спорное)
от т.	до т.			
1	2	3	4	5
72	73	39.72	-	-
73	70	23.84	-	-
70	69	42.19	-	-
69	н43У	17.93	-	-
н43У	н44У	4.37	-	-
н44У	н45У	0.93	-	-
н45У	72	2.43	-	-

**3. Сведения о характеристиках уточняемого земельного участка
с кадастровым номером 53:11:0200102:24 :**

№ п/п	Наименование характеристики	Значение характеристики
1	2	3
1.	Адрес земельного участка	-

3. Сведения о характеристиках уточняемого земельного участка с кадастровым номером 53:11:0200102:24 :		
№ п/п	Наименование характеристики	Значение характеристики
1	2	3
1.1.	Сведения о местоположении земельного участка (при отсутствии адреса) в структурированном в соответствии с федеральной информационной адресной системой виде	-
1.2.	Дополнительные сведения о местоположении земельного участка	-
2.	Площадь земельного участка \pm величина погрешности определения (вычисления) площади ($P \pm \Delta P$), м2	992 ± 11
3.	Формула, примененная для расчета предельной допустимой погрешности определения площади земельного участка, с подставленными значениями и итоговые (вычисленные) значения (ΔP), м2	$\Delta P = 3.5 * M_t * \sqrt{P} = 3.5 * 0,1 * \sqrt{992} = 11$
4.	Площадь земельного участка согласно сведениям Единого государственного реестра недвижимости (Ркад), м2	1015
5.	Оценка расхождения Р и Ркад ($P - P_{кад}$), м2	23
6.	Предельные минимальный и максимальный размеры земельного участка ($P_{мин}$ и $P_{макс}$), м2	- -
7.	Кадастровый номер или иной государственный учетный номер (инвентарный) объекта недвижимости, расположенного на земельном участке	-
8.	Вид (виды) разрешенного использования	для ведения садоводства
8.1.	Дополнительные сведения об использовании земельного участка	-
9.	Сведения о земельных участках (землях общего пользования, территории общего пользования), посредством которых обеспечивается доступ	Земли общего пользования
10.	Иные сведения	-
4. Пояснения к сведениям об уточняемом земельном участке с кадастровым номером 53:11:0200102:24 :		
1.	-	

Сведения об уточняемых земельных участках, необходимые для исправления реестровых ошибок в сведениях о местоположении их границ

**1. Сведения о характерных точках границ уточняемого земельного участка
с кадастровым номером 53:11:0200102:25 :**

Система координат МСК 53 (Зона-2)

Зона № 2

Обозначение характерных точек границ	Координаты, м				Метод определения координат	Формулы, примененные для расчета средней квадратической погрешности определения координат характерных точек границ (Mt), с подставленными в такие формулы значениями и итоговые (вычисленные) значения Mt, м	Описание закрепле ния точки
	содержатся в Едином государственном реестре недвижимости		определены в результате выполнения комплексных кадастровых работ				
	X	Y	X	Y			
1	2	3	4	5	6	7	8
						-	
73	580670.55	2211198.66	580670.27	2211200.61	Фотограмметрич еский метод	0.1	Закрепление отсутствует
72	580630.97	2211194.11	580630.77	2211196.41	Фотограмметрич еский метод	0.1	Закрепление отсутствует
74	580633.57	2211168.98	580633.53	2211170.12	Фотограмметрич еский метод	0.1	Закрепление отсутствует
н46У	-	-	580638.10	2211170.68	Фотограмметрич еский метод	0.1	Закрепление отсутствует
н47У	-	-	580642.85	2211171.20	Фотограмметрич еский метод	0.1	Закрепление отсутствует
75	580673.14	2211173.53	580672.73	2211175.44	Фотограмметрич еский метод	0.1	Закрепление отсутствует
73	580670.55	2211198.66	580670.27	2211200.61	Фотограмметрич еский метод	0.1	Закрепление отсутствует

**2. Сведения о частях границ уточняемого земельного участка
с кадастровым номером 53:11:0200102:25 :**

Обозначение части границ		Горизонтальное проложение (S), м	Описание прохождения части границ	Сведения о согласовании местоположения границ (согласовано/спорное)
от т.	до т.			
1	2	3	4	5
73	72	39.72	-	-
72	74	26.43	-	-
74	н46У	4.60	-	-
н46У	н47У	4.78	-	-
н47У	75	30.18	-	-
75	73	25.29	-	-

**3. Сведения о характеристиках уточняемого земельного участка
с кадастровым номером 53:11:0200102:25 :**

№ п/п	Наименование характеристики	Значение характеристики
1	2	3
1.	Адрес земельного участка	-
1.1.	Сведения о местоположении земельного участка (при отсутствии адреса) в структурированном в соответствии с федеральной информационной адресной системой виде	-
1.2.	Дополнительные сведения о местоположении земельного участка	-

3. Сведения о характеристиках уточняемого земельного участка с кадастровым номером 53:11:0200102:25 :		
№ п/п	Наименование характеристики	Значение характеристики
1	2	3
2.	Площадь земельного участка \pm величина погрешности определения (вычисления) площади ($P \pm \Delta P$), м2	1028 ± 11
3.	Формула, примененная для расчета предельной допустимой погрешности определения площади земельного участка, с подставленными значениями и итоговые (вычисленные) значения (ΔP), м2	$\Delta P = 3.5 * M_t * \sqrt{P} = 3.5 * 0,1 * \sqrt{1028} = 11$
4.	Площадь земельного участка согласно сведениям Единого государственного реестра недвижимости (Ркад), м2	1006
5.	Оценка расхождения Р и Ркад ($P - P_{кад}$), м2	22
6.	Предельные минимальный и максимальный размеры земельного участка ($P_{мин}$ и $P_{макс}$), м2	400 25000
7.	Кадастровый номер или иной государственный учетный номер (инвентарный) объекта недвижимости, расположенного на земельном участке	-
8.	Вид (виды) разрешенного использования	личные подсобные хозяйства (с ограничением по санитарным нормам)
8.1.	Дополнительные сведения об использовании земельного участка	-
9.	Сведения о земельных участках (землях общего пользования, территории общего пользования), посредством которых обеспечивается доступ	Земли общего пользования
10.	Иные сведения	-
4. Пояснения к сведениям об уточняемом земельном участке с кадастровым номером 53:11:0200102:25 :		
1.	-	

Сведения об уточняемых земельных участках, необходимые для исправления реестровых ошибок в сведениях о местоположении их границ

**1. Сведения о характерных точках границ уточняемого земельного участка
с кадастровым номером 53:11:0200102:26 :**

Система координат МСК 53 (Зона-2)

Зона № 2

Обозначение характерных точек границ	Координаты, м				Метод определения координат	Формулы, примененные для расчета средней квадратической погрешности определения координат характерных точек границ (Mt), с подставленными в такие формулы значениями и итоговые (вычисленные) значения Mt, м	Описание закрепле ния точки
	содержатся в Едином государственном реестре недвижимости		определены в результате выполнения комплексных кадастровых работ				
	X	Y	X	Y			
1	2	3	4	5	6	7	8
						-	
75	580673.14	2211173.53	580672.73	2211175.44	Фотограмметрич еский метод	0.1	Закрепление отсутствует
н47У	-	-	580642.85	2211171.20	Фотограмметрич еский метод	0.1	Закрепление отсутствует
н46У	-	-	580638.10	2211170.68	Фотограмметрич еский метод	0.1	Закрепление отсутствует
74	580633.57	2211168.98	580633.53	2211170.12	Фотограмметрич еский метод	0.1	Закрепление отсутствует
76	580639.96	2211136.86	580639.77	2211137.51	Фотограмметрич еский метод	0.1	Закрепление отсутствует
77	580676.94	2211143.48	580676.94	2211143.48	Фотограмметрич еский метод	0.1	Закрепление отсутствует
75	580673.14	2211173.53	580672.73	2211175.44	Фотограмметрич еский метод	0.1	Закрепление отсутствует

**2. Сведения о частях границ уточняемого земельного участка
с кадастровым номером 53:11:0200102:26 :**

Обозначение части границ		Горизонтальное проложение (S), м	Описание прохождения части границ	Сведения о согласовании местоположения границ (согласовано/спорное)
от т.	до т.			
1	2	3	4	5
75	н47У	30.18	-	-
н47У	н46У	4.78	-	-
н46У	74	4.60	-	-
74	76	33.20	-	-
76	77	37.65	-	-
77	75	32.24	-	-

**3. Сведения о характеристиках уточняемого земельного участка
с кадастровым номером 53:11:0200102:26 :**

№ п/п	Наименование характеристики	Значение характеристики
1	2	3
1.	Адрес земельного участка	-
1.1.	Сведения о местоположении земельного участка (при отсутствии адреса) в структурированном в соответствии с федеральной информационной адресной системой виде	-
1.2.	Дополнительные сведения о местоположении земельного участка	-

3. Сведения о характеристиках уточняемого земельного участка с кадастровым номером 53:11:0200102:26 :		
№ п/п	Наименование характеристики	Значение характеристики
1	2	3
2.	Площадь земельного участка ± величина погрешности определения (вычисления) площади ($P \pm \Delta P$), м2	1259 ± 12
3.	Формула, примененная для расчета предельной допустимой погрешности определения площади земельного участка, с подставленными значениями и итоговые (вычисленные) значения (ΔP), м2	$\Delta P = 3.5 * M_t * \sqrt{P} = 3.5 * 0,1 * \sqrt{1259} = 12$
4.	Площадь земельного участка согласно сведениям Единого государственного реестра недвижимости (Ркад), м2	1218
5.	Оценка расхождения Р и Ркад ($P - P_{кад}$), м2	41
6.	Предельные минимальный и максимальный размеры земельного участка ($P_{мин}$ и $P_{макс}$), м2	400 25000
7.	Кадастровый номер или иной государственный учетный номер (инвентарный) объекта недвижимости, расположенного на земельном участке	-
8.	Вид (виды) разрешенного использования	личные подсобные хозяйства (с ограничением по санитарным нормам)
8.1.	Дополнительные сведения об использовании земельного участка	-
9.	Сведения о земельных участках (землях общего пользования, территории общего пользования), посредством которых обеспечивается доступ	Земли общего пользования
10.	Иные сведения	-
4. Пояснения к сведениям об уточняемом земельном участке с кадастровым номером 53:11:0200102:26 :		
1.	-	

Сведения об уточняемых земельных участках, необходимые для исправления реестровых ошибок в сведениях о местоположении их границ

**1. Сведения о характерных точках границ уточняемого земельного участка
с кадастровым номером 53:11:0200102:28 :**

Система координат МСК 53 (Зона-2)

Зона № 2

Обозначение характерных точек границ	Координаты, м				Метод определения координат	Формулы, примененные для расчета средней квадратической погрешности определения координат характерных точек границ (Mt), с подставленными в такие формулы значениями и итоговые (вычисленные) значения Mt, м	Описание закрепле ния точки
	содержатся в Едином государственном реестре недвижимости		определены в результате выполнения комплексных кадастровых работ				
	X	Y	X	Y			
1	2	3	4	5	6	7	8
						-	
78	580682.11	2211089.68	580684.14	2211091.27	Фотограмметрич еский метод	0.1	Закрепление отсутствует
79	580679.78	2211115.13	580681.49	2211115.64	Фотограмметрич еский метод	0.1	Закрепление отсутствует
6	-	-	580678.99	2211115.30	Фотограмметрич еский метод	0.1	Закрепление отсутствует
5	580642.89	2211110.02	580642.71	2211110.38	Фотограмметрич еский метод	0.1	Закрепление отсутствует
н48У	-	-	580640.53	2211106.91	Фотограмметрич еский метод	0.1	Закрепление отсутствует
н49У	-	-	580640.38	2211104.18	Фотограмметрич еский метод	0.1	Закрепление отсутствует
80	580642.17	2211094.74	580641.70	2211093.82	Фотограмметрич еский метод	0.1	Закрепление отсутствует
81	580644.77	2211085.08	580644.42	2211085.86	Фотограмметрич еский метод	0.1	Закрепление отсутствует
н50У	-	-	580681.89	2211090.94	Фотограмметрич еский метод	0.1	Закрепление отсутствует
78	580682.11	2211089.68	580684.14	2211091.27	Фотограмметрич еский метод	0.1	Закрепление отсутствует

**2. Сведения о частях границ уточняемого земельного участка
с кадастровым номером 53:11:0200102:28 :**

Обозначение части границ		Горизонтальное проложение (S), м	Описание прохождения части границ	Сведения о согласовании местоположения границ (согласовано/спорное)
от т.	до т.			
1	2	3	4	5
78	79	24.51	-	-
79	6	2.52	-	-
6	5	36.61	-	-
5	н48У	4.10	-	-
н48У	н49У	2.73	-	-
н49У	80	10.44	-	-
80	81	8.41	-	-
81	н50У	37.81	-	-
н50У	78	2.27	-	-

3. Сведения о характеристиках уточняемого земельного участка с кадастровым номером 53:11:0200102:28 :		
№ п/п	Наименование характеристики	Значение характеристики
1	2	3
1.	Адрес земельного участка	-
1.1.	Сведения о местоположении земельного участка (при отсутствии адреса) в структурированном в соответствии с федеральной информационной адресной системой виде	-
1.2.	Дополнительные сведения о местоположении земельного участка	-
2.	Площадь земельного участка \pm величина погрешности определения (вычисления) площади ($P \pm \Delta P$), м2	1017 ± 11
3.	Формула, примененная для расчета предельной допустимой погрешности определения площади земельного участка, с подставленными значениями и итоговые (вычисленные) значения (ΔP), м2	$\Delta P = 3.5 * M_t * \sqrt{P} = 3.5 * 0,1 * \sqrt{1017} = 11$
4.	Площадь земельного участка согласно сведениям Единого государственного реестра недвижимости (Ркад), м2	968
5.	Оценка расхождения Р и Ркад ($P - P_{кад}$), м2	49
6.	Предельные минимальный и максимальный размеры земельного участка ($P_{мин}$ и $P_{макс}$), м2	- -
7.	Кадастровый номер или иной государственный учетный номер (инвентарный) объекта недвижимости, расположенного на земельном участке	-
8.	Вид (виды) разрешенного использования	для ведения садоводства и огородничества
8.1.	Дополнительные сведения об использовании земельного участка	-
9.	Сведения о земельных участках (землях общего пользования, территории общего пользования), посредством которых обеспечивается доступ	Земли общего пользования
10.	Иные сведения	-
4. Пояснения к сведениям об уточняемом земельном участке с кадастровым номером 53:11:0200102:28 :		
1.	-	

Сведения об уточняемых земельных участках, необходимые для исправления реестровых ошибок в сведениях о местоположении их границ

**1. Сведения о характерных точках границ уточняемого земельного участка
с кадастровым номером 53:11:0200102:29 :**

Система координат МСК 53 (Зона-2)

Зона № 2

Обозначение характерных точек границ	Координаты, м				Метод определения координат	Формулы, примененные для расчета средней квадратической погрешности определения координат характерных точек границ (Mt), с подставленными в такие формулы значениями и итоговые (вычисленные) значения Mt, м	Описание закрепле ния точки
	содержатся в Едином государственном реестре недвижимости		определены в результате выполнения комплексных кадастровых работ				
	X	Y	X	Y			
1	2	3	4	5	6	7	8
						-	
78	580682.11	2211089.68	580681.89	2211090.94	Фотограмметрич еский метод	0.1	Закрепление отсутствует
81	580644.77	2211085.08	580644.42	2211085.86	Фотограмметрич еский метод	0.1	Закрепление отсутствует
82	580652.82	2211065.79	580652.82	2211065.79	Фотограмметрич еский метод	0.1	Закрепление отсутствует
83	580665.11	2211056.80	580665.11	2211056.80	Фотограмметрич еский метод	0.1	Закрепление отсутствует
84	580684.83	2211053.78	580684.14	2211053.72	Фотограмметрич еский метод	0.1	Закрепление отсутствует
н51У	-	-	580684.16	2211066.27	Фотограмметрич еский метод	0.1	Закрепление отсутствует
78	580682.11	2211089.68	580681.89	2211090.94	Фотограмметрич еский метод	0.1	Закрепление отсутствует

**2. Сведения о частях границ уточняемого земельного участка
с кадастровым номером 53:11:0200102:29 :**

Обозначение части границ		Горизонтальное проложение (S), м	Описание прохождения части границ	Сведения о согласовании местоположения границ (согласовано/спорное)
от т.	до т.			
1	2	3	4	5
78	81	37.81	-	-
81	82	21.76	-	-
82	83	15.23	-	-
83	84	19.28	-	-
84	н51У	12.55	-	-
н51У	78	24.77	-	-

**3. Сведения о характеристиках уточняемого земельного участка
с кадастровым номером 53:11:0200102:29 :**

№ п/п	Наименование характеристики	Значение характеристики
1	2	3
1.	Адрес земельного участка	-
1.1.	Сведения о местоположении земельного участка (при отсутствии адреса) в структурированном в соответствии с федеральной информационной адресной системой виде	-
1.2.	Дополнительные сведения о местоположении земельного участка	-

3. Сведения о характеристиках уточняемого земельного участка с кадастровым номером 53:11:0200102:29 :		
№ п/п	Наименование характеристики	Значение характеристики
1	2	3
2.	Площадь земельного участка ± величина погрешности определения (вычисления) площади (Р ± ΔР), м2	1048 ± 11
3.	Формула, примененная для расчета предельной допустимой погрешности определения площади земельного участка, с подставленными значениями и итоговые (вычисленные) значения (ΔР), м2	ΔР=3.5*Мт*√Р=3.5*0,1*√1048=11
4.	Площадь земельного участка согласно сведениям Единого государственного реестра недвижимости (Ркад), м2	1007
5.	Оценка расхождения Р и Ркад (Р - Ркад), м2	41
6.	Предельные минимальный и максимальный размеры земельного участка (Рмин и Рмакс), м2	- -
7.	Кадастровый номер или иной государственный учетный номер (инвентарный) объекта недвижимости, расположенного на земельном участке	-
8.	Вид (виды) разрешенного использования	для садоводства
8.1.	Дополнительные сведения об использовании земельного участка	-
9.	Сведения о земельных участках (землях общего пользования, территории общего пользования), посредством которых обеспечивается доступ	Земли общего пользования
10.	Иные сведения	-
4. Пояснения к сведениям об уточняемом земельном участке с кадастровым номером 53:11:0200102:29 :		
1.	-	

Сведения об уточняемых земельных участках, необходимые для исправления реестровых ошибок в сведениях о местоположении их границ

1. Сведения о характерных точках границ уточняемого земельного участка с кадастровым номером 53:11:0200102:31 :

Система координат МСК 53 (Зона-2)

Зона № 2

Обозначение характерных точек границ	Координаты, м				Метод определения координат	Формулы, примененные для расчета средней квадратической погрешности определения координат характерных точек границ (Mt), с подставленными в такие формулы значениями и итоговые (вычисленные) значения Mt, м	Описание закрепле ния точки
	содержатся в Едином государственном реестре недвижимости		определены в результате выполнения комплексных кадастровых работ				
	X	Y	X	Y			
1	2	3	4	5	6	7	8
						-	
85	580627.91	2211073.98	580634.13	2211074.07	Фотограмметрич еский метод	0.1	Закрепление отсутствует
н52У	-	-	580632.69	2211080.45	Фотограмметрич еский метод	0.1	Закрепление отсутствует
86	580624.45	2211089.98	580628.91	2211091.72	Фотограмметрич еский метод	0.1	Закрепление отсутствует
н53У	-	-	580627.42	2211096.17	Фотограмметрич еский метод	0.1	Закрепление отсутствует
н54У	-	-	580628.21	2211106.92	Фотограмметрич еский метод	0.1	Закрепление отсутствует
н55У	-	-	580631.05	2211112.72	Фотограмметрич еский метод	0.1	Закрепление отсутствует
н56У	-	-	580634.84	2211117.21	Фотограмметрич еский метод	0.1	Закрепление отсутствует
н57У	-	-	580631.77	2211129.91	Фотограмметрич еский метод	0.1	Закрепление отсутствует
н58У	-	-	580627.27	2211128.72	Фотограмметрич еский метод	0.1	Закрепление отсутствует
87	580624.51	2211120.38	580628.82	2211122.36	Фотограмметрич еский метод	0.1	Закрепление отсутствует
88	580605.25	2211115.56	580603.93	2211116.66	Фотограмметрич еский метод	0.1	Закрепление отсутствует
н59У	-	-	580615.42	2211070.88	Фотограмметрич еский метод	0.1	Закрепление отсутствует
89	580616.74	2211070.85	580623.94	2211072.62	Фотограмметрич еский метод	0.1	Закрепление отсутствует
н60У	-	-	580624.71	2211069.13	Фотограмметрич еский метод	0.1	Закрепление отсутствует
н61У	-	-	580627.58	2211069.56	Фотограмметрич еский метод	0.1	Закрепление отсутствует
н62У	-	-	580626.98	2211072.53	Фотограмметрич еский метод	0.1	Закрепление отсутствует
85	580627.91	2211073.98	580634.13	2211074.07	Фотограмметрич еский метод	0.1	Закрепление отсутствует

2. Сведения о частях границ уточняемого земельного участка с кадастровым номером 53:11:0200102:31 :

Обозначение части границ		Горизонтальное проложение (S), м	Описание прохождения части границ	Сведения о согласовании местоположения границ (согласовано/спорное)
от т.	до т.			
1	2	3	4	5
85	н52У	6.54	-	-

2. Сведения о частях границ уточняемого земельного участка с кадастровым номером 53:11:0200102:31 :				
Обозначение части границ		Горизонтальное проложение (S), м	Описание прохождения части границ	Сведения о согласовании местоположения границ (согласовано/спорное)
от т.	до т.			
1	2	3	4	5
н52У	86	11.89	-	-
86	н53У	4.69	-	-
н53У	н54У	10.78	-	-
н54У	н55У	6.46	-	-
н55У	н56У	5.88	-	-
н56У	н57У	13.07	-	-
н57У	н58У	4.65	-	-
н58У	87	6.55	-	-
87	88	25.53	-	-
88	н59У	47.20	-	-
н59У	89	8.70	-	-
89	н60У	3.57	-	-
н60У	н61У	2.90	-	-
н61У	н62У	3.03	-	-
н62У	85	7.31	-	-
3. Сведения о характеристиках уточняемого земельного участка с кадастровым номером 53:11:0200102:31 :				
№ п/п	Наименование характеристики	Значение характеристики		
1	2	3		
1.	Адрес земельного участка	-		
1.1.	Сведения о местоположении земельного участка (при отсутствии адреса) в структурированном в соответствии с федеральной информационной адресной системой виде	-		
1.2.	Дополнительные сведения о местоположении земельного участка	-		
2.	Площадь земельного участка ± величина погрешности определения (вычисления) площади ($P \pm \Delta P$), м2	1066 ± 11		
3.	Формула, примененная для расчета предельной допустимой погрешности определения площади земельного участка, с подставленными значениями и итоговые (вычисленные) значения (ΔP), м2	$\Delta P = 3.5 * M_t * \sqrt{P} = 3.5 * 0,1 * \sqrt{1066} = 11$		
4.	Площадь земельного участка согласно сведениям Единого государственного реестра недвижимости (Ркад), м2	670		
5.	Оценка расхождения Р и Ркад ($P - P_{кад}$), м2	396		
6.	Предельные минимальный и максимальный размеры земельного участка ($R_{мин}$ и $R_{макс}$), м2	400 25000		
7.	Кадастровый номер или иной государственный учетный номер (инвентарный) объекта недвижимости, расположенного на земельном участке	-		
8.	Вид (виды) разрешенного использования	Для ведения личного подсобного хозяйства		
8.1.	Дополнительные сведения об использовании земельного участка	-		
9.	Сведения о земельных участках (землях общего пользования, территории общего пользования), посредством которых обеспечивается доступ	Земли общего пользования		

3. Сведения о характеристиках уточняемого земельного участка с кадастровым номером 53:11:0200102:31 :		
№ п/п	Наименование характеристики	Значение характеристики
1	2	3
10.	Иные сведения	-
4. Пояснения к сведениям об уточняемом земельном участке с кадастровым номером 53:11:0200102:31 :		
1.	-	

Сведения об уточняемых земельных участках, необходимые для исправления реестровых ошибок в сведениях о местоположении их границ

**1. Сведения о характерных точках границ уточняемого земельного участка
с кадастровым номером 53:11:0200102:32 :**

Система координат МСК 53 (Зона-2)

Зона № 2

Обозначение характерных точек границ	Координаты, м				Метод определения координат	Формулы, примененные для расчета средней квадратической погрешности определения координат характерных точек границ (Mt), с подставленными в такие формулы значениями и итоговые (вычисленные) значения Mt, м	Описание закрепле ния точки
	содержатся в Едином государственном реестре недвижимости		определены в результате выполнения комплексных кадастровых работ				
	X	Y	X	Y			
1	2	3	4	5	6	7	8
						-	
90	580580.90	2211123.74	580580.28	2211125.39	Фотограмметрич еский метод	0.1	Закрепление отсутствует
91	580583.07	2211124.22	-	-	-	0.20	-
92	580600.98	2211128.67	580600.33	2211129.72	Фотограмметрич еский метод	0.1	Закрепление отсутствует
93	580590.04	2211174.96	580589.21	2211180.12	Фотограмметрич еский метод	0.1	Закрепление отсутствует
н63У	-	-	580574.80	2211175.10	Фотограмметрич еский метод	0.1	Закрепление отсутствует
н64У	-	-	580573.92	2211179.34	Фотограмметрич еский метод	0.1	Закрепление отсутствует
94	580569.50	2211171.05	580567.62	2211177.95	Фотограмметрич еский метод	0.1	Закрепление отсутствует
90	580580.90	2211123.74	580580.28	2211125.39	Фотограмметрич еский метод	0.1	Закрепление отсутствует

**2. Сведения о частях границ уточняемого земельного участка
с кадастровым номером 53:11:0200102:32 :**

Обозначение части границ		Горизонтальное проложение (S), м	Описание прохождения части границ	Сведения о согласовании местоположения границ (согласовано/спорное)
от т.	до т.			
1	2	3	4	5
90	92	20.51	-	-
92	93	51.61	-	-
93	н63У	15.26	-	-
н63У	н64У	4.33	-	-
н64У	94	6.45	-	-
94	90	54.06	-	-

**3. Сведения о характеристиках уточняемого земельного участка
с кадастровым номером 53:11:0200102:32 :**

№ п/п	Наименование характеристики	Значение характеристики
1	2	3
1.	Адрес земельного участка	-
1.1.	Сведения о местоположении земельного участка (при отсутствии адреса) в структурированном в соответствии с федеральной информационной адресной системой виде	-

3. Сведения о характеристиках уточняемого земельного участка с кадастровым номером 53:11:0200102:32 :

№ п/п	Наименование характеристики	Значение характеристики
1	2	3
1.2.	Дополнительные сведения о местоположении земельного участка	-
2.	Площадь земельного участка ± величина погрешности определения (вычисления) площади ($P \pm \Delta P$), м2	1086 ± 12
3.	Формула, примененная для расчета предельной допустимой погрешности определения площади земельного участка, с подставленными значениями и итоговые (вычисленные) значения (ΔP), м2	$\Delta P = 3.5 * M_t * \sqrt{P} = 3.5 * 0,1 * \sqrt{1086} = 12$
4.	Площадь земельного участка согласно сведениям Единого государственного реестра недвижимости (Ркад), м2	1000
5.	Оценка расхождения P и Ркад ($P - P_{кад}$), м2	86
6.	Предельные минимальный и максимальный размеры земельного участка ($P_{мин}$ и $P_{макс}$), м2	- -
7.	Кадастровый номер или иной государственный учетный номер (инвентарный) объекта недвижимости, расположенного на земельном участке	-
8.	Вид (виды) разрешенного использования	для ведения садоводства
8.1.	Дополнительные сведения об использовании земельного участка	-
9.	Сведения о земельных участках (землях общего пользования, территории общего пользования), посредством которых обеспечивается доступ	Земли общего пользования
10.	Иные сведения	-

4. Пояснения к сведениям об уточняемом земельном участке с кадастровым номером 53:11:0200102:32 :

1.	-
----	---

Сведения об уточняемых земельных участках, необходимые для исправления реестровых ошибок в сведениях о местоположении их границ

**1. Сведения о характерных точках границ уточняемого земельного участка
с кадастровым номером 53:11:0200102:33 :**

Система координат МСК 53 (Зона-2)

Зона № 2

Обозначение характерных точек границ	Координаты, м				Метод определения координат	Формулы, примененные для расчета средней квадратической погрешности определения координат характерных точек границ (Mt), с подставленными в такие формулы значениями и итоговые (вычисленные) значения Mt, м	Описание закрепле ния точки
	содержатся в Едином государственном реестре недвижимости		определены в результате выполнения комплексных кадастровых работ				
	X	Y	X	Y			
1	2	3	4	5	6	7	8
						-	
89	580616.74	2211070.85	580615.42	2211070.88	Фотограмметрич еский метод	0.1	Закрепление отсутствует
88	580605.25	2211115.56	580603.93	2211116.66	Фотограмметрич еский метод	0.1	Закрепление отсутствует
11	580585.69	2211110.95	580585.19	2211112.16	Фотограмметрич еский метод	0.1	Закрепление отсутствует
10	580598.17	2211065.91	580596.94	2211066.87	Фотограмметрич еский метод	0.1	Закрепление отсутствует
89	580616.74	2211070.85	580615.42	2211070.88	Фотограмметрич еский метод	0.1	Закрепление отсутствует

**2. Сведения о частях границ уточняемого земельного участка
с кадастровым номером 53:11:0200102:33 :**

Обозначение части границ		Горизонтальное проложение (S), м	Описание прохождения части границ	Сведения о согласовании местоположения границ (согласовано/спорное)
от т.	до т.			
1	2	3	4	5
89	88	47.20	-	-
88	11	19.27	-	-
11	10	46.79	-	-
10	89	18.91	-	-

**3. Сведения о характеристиках уточняемого земельного участка
с кадастровым номером 53:11:0200102:33 :**

№ п/п	Наименование характеристики	Значение характеристики
1	2	3
1.	Адрес земельного участка	-
1.1.	Сведения о местоположении земельного участка (при отсутствии адреса) в структурированном в соответствии с федеральной информационной адресной системой виде	-
1.2.	Дополнительные сведения о местоположении земельного участка	-
2.	Площадь земельного участка ± величина погрешности определения (вычисления) площади ($P \pm \Delta P$), м ²	897 ± 10
3.	Формула, примененная для расчета предельной допустимой погрешности определения площади земельного участка, с подставленными значениями и итоговые (вычисленные) значения (ΔP), м ²	$\Delta P = 3.5 * Mt * \sqrt{P} = 3.5 * 0,1 * \sqrt{897} = 10$

3. Сведения о характеристиках уточняемого земельного участка с кадастровым номером 53:11:0200102:33 :		
№ п/п	Наименование характеристики	Значение характеристики
1	2	3
4.	Площадь земельного участка согласно сведениям Единого государственного реестра недвижимости (Ркад), м2	915
5.	Оценка расхождения Р и Ркад (Р - Ркад), м2	18
6.	Предельные минимальный и максимальный размеры земельного участка (Рмин и Рмакс), м2	400 25000
7.	Кадастровый номер или иной государственный учетный номер (инвентарный) объекта недвижимости, расположенного на земельном участке	-
8.	Вид (виды) разрешенного использования	личные подсобные хозяйства (с ограничением по санитарным нормам)
8.1.	Дополнительные сведения об использовании земельного участка	-
9.	Сведения о земельных участках (землях общего пользования, территории общего пользования), посредством которых обеспечивается доступ	Земли общего пользования
10.	Иные сведения	-
4. Пояснения к сведениям об уточняемом земельном участке с кадастровым номером 53:11:0200102:33 :		
1.	-	

Сведения об уточняемых земельных участках, необходимые для исправления реестровых ошибок в сведениях о местоположении их границ

**1. Сведения о характерных точках границ уточняемого земельного участка
с кадастровым номером 53:11:0200102:35 :**

Система координат МСК 53 (Зона-2)

Зона № 2

Обозначение характерных точек границ	Координаты, м				Метод определения координат	Формулы, примененные для расчета средней квадратической погрешности определения координат характерных точек границ (Mt), с подставленными в такие формулы значениями и итоговые (вычисленные) значения Mt, м	Описание закрепле ния точки
	содержатся в Едином государственном реестре недвижимости		определены в результате выполнения комплексных кадастровых работ				
	X	Y	X	Y			
1	2	3	4	5	6	7	8
						-	
90	580580.90	2211123.74	580580.28	2211125.39	Фотограмметрич еский метод	0.1	Закрепление отсутствует
94	580569.50	2211171.05	580567.62	2211177.95	Фотограмметрич еский метод	0.1	Закрепление отсутствует
95	580566.60	2211182.18	580565.88	2211185.08	Фотограмметрич еский метод	0.1	Закрепление отсутствует
96	580562.69	2211181.09	-	-	-	0.20	-
97	580557.15	2211179.52	580556.72	2211181.13	Фотограмметрич еский метод	0.1	Закрепление отсутствует
98	580558.57	2211169.06	580558.57	2211169.06	Фотограмметрич еский метод	0.1	Закрепление отсутствует
99	580550.47	2211169.26	580550.47	2211169.26	Фотограмметрич еский метод	0.1	Закрепление отсутствует
н65У	-	-	580548.10	2211168.70	Фотограмметрич еский метод	0.1	Закрепление отсутствует
н66У	-	-	580548.46	2211167.63	Фотограмметрич еский метод	0.1	Закрепление отсутствует
100	580562.79	2211121.11	580561.67	2211120.85	Фотограмметрич еский метод	0.1	Закрепление отсутствует
90	580580.90	2211123.74	580580.28	2211125.39	Фотограмметрич еский метод	0.1	Закрепление отсутствует

**2. Сведения о частях границ уточняемого земельного участка
с кадастровым номером 53:11:0200102:35 :**

Обозначение части границ		Горизонтальное проложение (S), м	Описание прохождения части границ	Сведения о согласовании местоположения границ (согласовано/спорное)
от т.	до т.			
1	2	3	4	5
90	94	54.06	-	-
94	95	7.34	-	-
95	97	9.98	-	-
97	98	12.21	-	-
98	99	8.10	-	-
99	н65У	2.44	-	-
н65У	н66У	1.13	-	-
н66У	100	48.61	-	-
100	90	19.16	-	-

3. Сведения о характеристиках уточняемого земельного участка с кадастровым номером 53:11:0200102:35 :		
№ п/п	Наименование характеристики	Значение характеристики
1	2	3
1.	Адрес земельного участка	-
1.1.	Сведения о местоположении земельного участка (при отсутствии адреса) в структурированном в соответствии с федеральной информационной адресной системой виде	-
1.2.	Дополнительные сведения о местоположении земельного участка	-
2.	Площадь земельного участка \pm величина погрешности определения (вычисления) площади ($P \pm \Delta P$), м2	1103 ± 12
3.	Формула, примененная для расчета предельной допустимой погрешности определения площади земельного участка, с подставленными значениями и итоговые (вычисленные) значения (ΔP), м2	$\Delta P = 3.5 * M_t * \sqrt{P} = 3.5 * 0,1 * \sqrt{1103} = 12$
4.	Площадь земельного участка согласно сведениям Единого государственного реестра недвижимости (Ркад), м2	1019
5.	Оценка расхождения Р и Ркад ($P - P_{кад}$), м2	84
6.	Предельные минимальный и максимальный размеры земельного участка ($P_{мин}$ и $P_{макс}$), м2	- -
7.	Кадастровый номер или иной государственный учетный номер (инвентарный) объекта недвижимости, расположенного на земельном участке	-
8.	Вид (виды) разрешенного использования	для ведения садоводства
8.1.	Дополнительные сведения об использовании земельного участка	-
9.	Сведения о земельных участках (землях общего пользования, территории общего пользования), посредством которых обеспечивается доступ	Земли общего пользования
10.	Иные сведения	-
4. Пояснения к сведениям об уточняемом земельном участке с кадастровым номером 53:11:0200102:35 :		
1.	-	

Сведения об уточняемых земельных участках, необходимые для исправления реестровых ошибок в сведениях о местоположении их границ

**1. Сведения о характерных точках границ уточняемого земельного участка
с кадастровым номером 53:11:0200102:36 :**

Система координат МСК 53 (Зона-2)

Зона № 2

Обозначение характерных точек границ	Координаты, м				Метод определения координат	Формулы, примененные для расчета средней квадратической погрешности определения координат характерных точек границ (Mt), с подставленными в такие формулы значениями и итоговые (вычисленные) значения Mt, м	Описание закрепле ния точки
	содержатся в Едином государственном реестре недвижимости		определены в результате выполнения комплексных кадастровых работ				
	X	Y	X	Y			
1	2	3	4	5	6	7	8
						-	
100	580562.79	2211121.11	580561.67	2211120.85	Фотограмметрич еский метод	0.1	Закрепление отсутствует
н66У	-	-	580548.46	2211167.63	Фотограмметрич еский метод	0.1	Закрепление отсутствует
99	580550.47	2211169.26	580548.10	2211168.70	Фотограмметрич еский метод	0.1	Закрепление отсутствует
н67У	-	-	580545.59	2211176.22	Фотограмметрич еский метод	0.1	Закрепление отсутствует
н68У	-	-	580542.08	2211186.93	Фотограмметрич еский метод	0.1	Закрепление отсутствует
101	580530.80	2211164.33	580523.61	2211181.64	Фотограмметрич еский метод	0.1	Закрепление отсутствует
102	580543.31	2211116.33	580541.74	2211115.55	Фотограмметрич еский метод	0.1	Закрепление отсутствует
н69У	-	-	580552.14	2211118.56	Фотограмметрич еский метод	0.1	Закрепление отсутствует
н70У	-	-	580554.02	2211116.73	Фотограмметрич еский метод	0.1	Закрепление отсутствует
н71У	-	-	580558.06	2211117.81	Фотограмметрич еский метод	0.1	Закрепление отсутствует
н72У	-	-	580558.50	2211120.37	Фотограмметрич еский метод	0.1	Закрепление отсутствует
100	580562.79	2211121.11	580561.67	2211120.85	Фотограмметрич еский метод	0.1	Закрепление отсутствует

**2. Сведения о частях границ уточняемого земельного участка
с кадастровым номером 53:11:0200102:36 :**

Обозначение части границ		Горизонтальное проложение (S), м	Описание прохождения части границ	Сведения о согласовании местоположения границ (согласовано/спорное)
от т.	до т.			
1	2	3	4	5
100	н66У	48.61	-	-
н66У	99	1.13	-	-
99	н67У	7.93	-	-
н67У	н68У	11.27	-	-
н68У	101	19.21	-	-
101	102	68.53	-	-
102	н69У	10.83	-	-
н69У	н70У	2.62	-	-

2. Сведения о частях границ уточняемого земельного участка с кадастровым номером 53:11:0200102:36 :				
Обозначение части границ		Горизонтальное проложение (S), м	Описание прохождения части границ	Сведения о согласовании местоположения границ (согласовано/спорное)
от т.	до т.			
1	2	3	4	5
н70У	н71У	4.18	-	-
н71У	н72У	2.60	-	-
н72У	100	3.21	-	-
3. Сведения о характеристиках уточняемого земельного участка с кадастровым номером 53:11:0200102:36 :				
№ п/п	Наименование характеристики		Значение характеристики	
1	2		3	
1.	Адрес земельного участка		-	
1.1.	Сведения о местоположении земельного участка (при отсутствии адреса) в структурированном в соответствии с федеральной информационной адресной системой виде		-	
1.2.	Дополнительные сведения о местоположении земельного участка		-	
2.	Площадь земельного участка ± величина погрешности определения (вычисления) площади ($P \pm \Delta P$), м2		1399 ± 13	
3.	Формула, примененная для расчета предельной допустимой погрешности определения площади земельного участка, с подставленными значениями и итоговые (вычисленные) значения (ΔP), м2		$\Delta P = 3.5 * M_t * \sqrt{P} = 3.5 * 0,1 * \sqrt{1399} = 13$	
4.	Площадь земельного участка согласно сведениям Единого государственного реестра недвижимости (Ркад), м2		1001	
5.	Оценка расхождения Р и Ркад ($P - P_{кад}$), м2		398	
6.	Предельные минимальный и максимальный размеры земельного участка ($R_{мин}$ и $R_{макс}$), м2		400 25000	
7.	Кадастровый номер или иной государственный учетный номер (инвентарный) объекта недвижимости, расположенного на земельном участке		-	
8.	Вид (виды) разрешенного использования		для ведения личного подсобного хозяйства	
8.1.	Дополнительные сведения об использовании земельного участка		-	
9.	Сведения о земельных участках (землях общего пользования, территории общего пользования), посредством которых обеспечивается доступ		Земли общего пользования	
10.	Иные сведения		-	
4. Пояснения к сведениям об уточняемом земельном участке с кадастровым номером 53:11:0200102:36 :				
1.	-			

Сведения об уточняемых земельных участках, необходимые для исправления реестровых ошибок в сведениях о местоположении их границ

**1. Сведения о характерных точках границ уточняемого земельного участка
с кадастровым номером 53:11:0200102:37 :**

Система координат МСК 53 (Зона-2)

Зона № 2

Обозначение характерных точек границ	Координаты, м				Метод определения координат	Формулы, примененные для расчета средней квадратической погрешности определения координат характерных точек границ (Mt), с подставленными в такие формулы значениями и итоговые (вычисленные) значения Mt, м	Описание закрепле ния точки
	содержатся в Едином государственном реестре недвижимости		определены в результате выполнения комплексных кадастровых работ				
	X	Y	X	Y			
1	2	3	4	5	6	7	8
						-	
9	580578.01	2211059.62	580577.48	2211060.42	Фотограмметрич еский метод	0.1	Закрепление отсутствует
12	580565.74	2211106.56	580565.72	2211106.84	Фотограмметрич еский метод	0.1	Закрепление отсутствует
н73У	-	-	580550.82	2211103.77	Фотограмметрич еский метод	0.1	Закрепление отсутствует
н74У	-	-	580548.76	2211103.08	Фотограмметрич еский метод	0.1	Закрепление отсутствует
103	580546.09	2211100.93	580545.05	2211102.20	Фотограмметрич еский метод	0.1	Закрепление отсутствует
н75У	-	-	580556.10	2211061.29	Фотограмметрич еский метод	0.1	Закрепление отсутствует
104	580558.96	2211053.11	580557.73	2211054.21	Фотограмметрич еский метод	0.1	Закрепление отсутствует
н76У	-	-	580562.01	2211055.19	Фотограмметрич еский метод	0.1	Закрепление отсутствует
9	580578.01	2211059.62	580577.48	2211060.42	Фотограмметрич еский метод	0.1	Закрепление отсутствует

**2. Сведения о частях границ уточняемого земельного участка
с кадастровым номером 53:11:0200102:37 :**

Обозначение части границ		Горизонтальное проложение (S), м	Описание прохождения части границ	Сведения о согласовании местоположения границ (согласовано/спорное)
от т.	до т.			
1	2	3	4	5
9	12	47.89	-	-
12	н73У	15.21	-	-
н73У	н74У	2.17	-	-
н74У	103	3.81	-	-
103	н75У	42.38	-	-
н75У	104	7.27	-	-
104	н76У	4.39	-	-
н76У	9	16.33	-	-

3. Сведения о характеристиках уточняемого земельного участка с кадастровым номером 53:11:0200102:37 :		
№ п/п	Наименование характеристики	Значение характеристики
1	2	3
1.	Адрес земельного участка	-
1.1.	Сведения о местоположении земельного участка (при отсутствии адреса) в структурированном в соответствии с федеральной информационной адресной системой виде	-
1.2.	Дополнительные сведения о местоположении земельного участка	-
2.	Площадь земельного участка \pm величина погрешности определения (вычисления) площади ($P \pm \Delta P$), м2	1021 ± 11
3.	Формула, примененная для расчета предельной допустимой погрешности определения площади земельного участка, с подставленными значениями и итоговые (вычисленные) значения (ΔP), м2	$\Delta P = 3.5 * M_t * \sqrt{P} = 3.5 * 0,1 * \sqrt{1021} = 11$
4.	Площадь земельного участка согласно сведениям Единого государственного реестра недвижимости (Ркад), м2	993
5.	Оценка расхождения Р и Ркад ($P - P_{кад}$), м2	28
6.	Предельные минимальный и максимальный размеры земельного участка ($P_{мин}$ и $P_{макс}$), м2	400 25000
7.	Кадастровый номер или иной государственный учетный номер (инвентарный) объекта недвижимости, расположенного на земельном участке	-
8.	Вид (виды) разрешенного использования	личные подсобные хозяйства (с ограничением по санитарным нормам)
8.1.	Дополнительные сведения об использовании земельного участка	-
9.	Сведения о земельных участках (землях общего пользования, территории общего пользования), посредством которых обеспечивается доступ	Земли общего пользования
10.	Иные сведения	-
4. Пояснения к сведениям об уточняемом земельном участке с кадастровым номером 53:11:0200102:37 :		
1.	-	

Сведения об уточняемых земельных участках, необходимые для исправления реестровых ошибок в сведениях о местоположении их границ

**1. Сведения о характерных точках границ уточняемого земельного участка
с кадастровым номером 53:11:0200102:38 :**

Система координат МСК 53 (Зона-2)

Зона № 2

Обозначение характерных точек границ	Координаты, м				Метод определения координат	Формулы, примененные для расчета средней квадратической погрешности определения координат характерных точек границ (Mt), с подставленными в такие формулы значениями и итоговые (вычисленные) значения Mt, м	Описание закрепле ния точки
	содержатся в Едином государственном реестре недвижимости		определены в результате выполнения комплексных кадастровых работ				
	X	Y	X	Y			
1	2	3	4	5	6	7	8
						-	
105	580545.81	2211101.01	580545.05	2211102.20	Фотограмметрич еский метод	0.1	Закрепление отсутствует
н77У	-	-	580542.46	2211101.78	Фотограмметрич еский метод	0.1	Закрепление отсутствует
н78У	-	-	580541.48	2211104.65	Фотограмметрич еский метод	0.1	Закрепление отсутствует
н79У	-	-	580528.17	2211101.15	Фотограмметрич еский метод	0.1	Закрепление отсутствует
106	580527.02	2211096.18	580523.49	2211099.74	Фотограмметрич еский метод	0.1	Закрепление отсутствует
н80У	-	-	580525.76	2211092.08	Фотограмметрич еский метод	0.1	Закрепление отсутствует
н81У	-	-	580526.85	2211090.68	Фотограмметрич еский метод	0.1	Закрепление отсутствует
н82У	-	-	580528.54	2211091.12	Фотограмметрич еский метод	0.1	Закрепление отсутствует
107	580541.01	2211047.41	580540.32	2211050.32	Фотограмметрич еский метод	0.1	Закрепление отсутствует
н83У	-	-	580542.47	2211049.23	Фотограмметрич еский метод	0.1	Закрепление отсутствует
108	580558.75	2211053.03	580557.73	2211054.21	Фотограмметрич еский метод	0.1	Закрепление отсутствует
н75У	-	-	580556.10	2211061.29	Фотограмметрич еский метод	0.1	Закрепление отсутствует
105	580545.81	2211101.01	580545.05	2211102.20	Фотограмметрич еский метод	0.1	Закрепление отсутствует

**2. Сведения о частях границ уточняемого земельного участка
с кадастровым номером 53:11:0200102:38 :**

Обозначение части границ		Горизонтальное проложение (S), м	Описание прохождения части границ	Сведения о согласовании местоположения границ (согласовано/спорное)
от т.	до т.			
1	2	3	4	5
105	н77У	2.62	-	-
н77У	н78У	3.03	-	-
н78У	н79У	13.76	-	-
н79У	106	4.89	-	-
106	н80У	7.99	-	-
н80У	н81У	1.77	-	-

2. Сведения о частях границ уточняемого земельного участка с кадастровым номером 53:11:0200102:38 :				
Обозначение части границ		Горизонтальное проложение (S), м	Описание прохождения части границ	Сведения о согласовании местоположения границ (согласовано/спорное)
от т.	до т.			
1	2	3	4	5
н81У	н82У	1.75	-	-
н82У	107	42.47	-	-
107	н83У	2.41	-	-
н83У	108	16.05	-	-
108	н75У	7.27	-	-
н75У	105	42.38	-	-
3. Сведения о характеристиках уточняемого земельного участка с кадастровым номером 53:11:0200102:38 :				
№ п/п	Наименование характеристики		Значение характеристики	
1	2		3	
1.	Адрес земельного участка		-	
1.1.	Сведения о местоположении земельного участка (при отсутствии адреса) в структурированном в соответствии с федеральной информационной адресной системой виде		-	
1.2.	Дополнительные сведения о местоположении земельного участка		-	
2.	Площадь земельного участка ± величина погрешности определения (вычисления) площади ($P \pm \Delta P$), м2		1002 ± 11	
3.	Формула, примененная для расчета предельной допустимой погрешности определения площади земельного участка, с подставленными значениями и итоговые (вычисленные) значения (ΔP), м2		$\Delta P = 3.5 * M_t * \sqrt{P} = 3.5 * 0,1 * \sqrt{1002} = 11$	
4.	Площадь земельного участка согласно сведениям Единого государственного реестра недвижимости (Ркад), м2		953	
5.	Оценка расхождения Р и Ркад ($P - P_{кад}$), м2		49	
6.	Предельные минимальный и максимальный размеры земельного участка ($P_{мин}$ и $P_{макс}$), м2		- -	
7.	Кадастровый номер или иной государственный учетный номер (инвентарный) объекта недвижимости, расположенного на земельном участке		-	
8.	Вид (виды) разрешенного использования		для садоводства	
8.1.	Дополнительные сведения об использовании земельного участка		-	
9.	Сведения о земельных участках (землях общего пользования, территории общего пользования), посредством которых обеспечивается доступ		Земли общего пользования	
10.	Иные сведения		-	
4. Пояснения к сведениям об уточняемом земельном участке с кадастровым номером 53:11:0200102:38 :				
1.	-			

Сведения об уточняемых земельных участках, необходимые для исправления реестровых ошибок в сведениях о местоположении их границ

**1. Сведения о характерных точках границ уточняемого земельного участка
с кадастровым номером 53:11:0200102:39 :**

Система координат МСК 53 (Зона-2)

Зона № 2

Обозначение характерных точек границ	Координаты, м				Метод определения координат	Формулы, примененные для расчета средней квадратической погрешности определения координат характерных точек границ (Mt), с подставленными в такие формулы значениями и итоговые (вычисленные) значения Mt, м	Описание закрепле ния точки
	содержатся в Едином государственном реестре недвижимости		определены в результате выполнения комплексных кадастровых работ				
	X	Y	X	Y			
1	2	3	4	5	6	7	8
						-	
102	580543.31	2211116.33	580541.74	2211115.55	Фотограмметрич еский метод	0.1	Закрепление отсутствует
101	580530.80	2211164.33	580523.61	2211181.64	Фотограмметрич еский метод	0.1	Закрепление отсутствует
109	580529.94	2211167.76	580521.78	2211188.28	Фотограмметрич еский метод	0.1	Закрепление отсутствует
н84У	-	-	580494.45	2211181.10	Фотограмметрич еский метод	0.1	Закрепление отсутствует
н85У	-	-	580501.24	2211157.41	Фотограмметрич еский метод	0.1	Закрепление отсутствует
110	580501.61	2211159.43	580505.46	2211142.68	Фотограмметрич еский метод	0.1	Закрепление отсутствует
111	580502.47	2211155.89	580512.08	2211144.30	Фотограмметрич еский метод	0.1	Закрепление отсутствует
112	580514.17	2211107.27	580522.09	2211110.07	Фотограмметрич еский метод	0.1	Закрепление отсутствует
102	580543.31	2211116.33	580541.74	2211115.55	Фотограмметрич еский метод	0.1	Закрепление отсутствует

**2. Сведения о частях границ уточняемого земельного участка
с кадастровым номером 53:11:0200102:39 :**

Обозначение части границ		Горизонтальное проложение (S), м	Описание прохождения части границ	Сведения о согласовании местоположения границ (согласовано/спорное)
от т.	до т.			
1	2	3	4	5
102	101	68.53	-	-
101	109	6.89	-	-
109	н84У	28.26	-	-
н84У	н85У	24.64	-	-
н85У	110	15.32	-	-
110	111	6.82	-	-
111	112	35.66	-	-
112	102	20.40	-	-

3. Сведения о характеристиках уточняемого земельного участка с кадастровым номером 53:11:0200102:39 :		
№ п/п	Наименование характеристики	Значение характеристики
1	2	3
1.	Адрес земельного участка	-
1.1.	Сведения о местоположении земельного участка (при отсутствии адреса) в структурированном в соответствии с федеральной информационной адресной системой виде	-
1.2.	Дополнительные сведения о местоположении земельного участка	-
2.	Площадь земельного участка \pm величина погрешности определения (вычисления) площади ($P \pm \Delta P$), м2	1858 ± 15
3.	Формула, примененная для расчета предельной допустимой погрешности определения площади земельного участка, с подставленными значениями и итоговые (вычисленные) значения (ΔP), м2	$\Delta P = 3.5 * M_t * \sqrt{P} = 3.5 * 0,1 * \sqrt{1858} = 15$
4.	Площадь земельного участка согласно сведениям Единого государственного реестра недвижимости (Ркад), м2	1600
5.	Оценка расхождения Р и Ркад ($P - P_{кад}$), м2	258
6.	Предельные минимальный и максимальный размеры земельного участка ($P_{мин}$ и $P_{макс}$), м2	400 25000
7.	Кадастровый номер или иной государственный учетный номер (инвентарный) объекта недвижимости, расположенного на земельном участке	-
8.	Вид (виды) разрешенного использования	для ведения личного подсобного хозяйства
8.1.	Дополнительные сведения об использовании земельного участка	-
9.	Сведения о земельных участках (землях общего пользования, территории общего пользования), посредством которых обеспечивается доступ	Земли общего пользования
10.	Иные сведения	-
4. Пояснения к сведениям об уточняемом земельном участке с кадастровым номером 53:11:0200102:39 :		
1.	-	

Сведения об уточняемых земельных участках, необходимые для исправления реестровых ошибок в сведениях о местоположении их границ

**1. Сведения о характерных точках границ уточняемого земельного участка
с кадастровым номером 53:11:0200102:40 :**

Система координат МСК 53 (Зона-2)

Зона № 2

Обозначение характерных точек границ	Координаты, м				Метод определения координат	Формулы, примененные для расчета средней квадратической погрешности определения координат характерных точек границ (Mt), с подставленными в такие формулы значениями и итоговые (вычисленные) значения Mt, м	Описание закрепле ния точки
	содержатся в Едином государственном реестре недвижимости		определены в результате выполнения комплексных кадастровых работ				
	X	Y	X	Y			
1	2	3	4	5	6	7	8
						-	
113	580482.14	2211150.99	580480.34	2211152.02	Фотограмметрич еский метод	0.1	Закрепление отсутствует
114	580494.95	2211102.65	580493.25	2211102.58	Фотограмметрич еский метод	0.1	Закрепление отсутствует
н86У	-	-	580502.87	2211105.20	Фотограмметрич еский метод	0.1	Закрепление отсутствует
112	580514.17	2211107.27	580508.59	2211106.55	Фотограмметрич еский метод	0.1	Закрепление отсутствует
н87У	-	-	580514.42	2211108.12	Фотограмметрич еский метод	0.1	Закрепление отсутствует
110	-	-	580505.46	2211142.68	Фотограмметрич еский метод	0.1	Закрепление отсутствует
111	580502.47	2211155.89	580501.24	2211157.41	Фотограмметрич еский метод	0.1	Закрепление отсутствует
113	580482.14	2211150.99	580480.34	2211152.02	Фотограмметрич еский метод	0.1	Закрепление отсутствует

**2. Сведения о частях границ уточняемого земельного участка
с кадастровым номером 53:11:0200102:40 :**

Обозначение части границ		Горизонтальное проложение (S), м	Описание прохождения части границ	Сведения о согласовании местоположения границ (согласовано/спорное)
от т.	до т.			
1	2	3	4	5
113	114	51.10	-	-
114	н86У	9.97	-	-
н86У	112	5.88	-	-
112	н87У	6.04	-	-
н87У	110	35.70	-	-
110	111	15.32	-	-
111	113	21.58	-	-

**3. Сведения о характеристиках уточняемого земельного участка
с кадастровым номером 53:11:0200102:40 :**

№ п/п	Наименование характеристики	Значение характеристики
1	2	3
1.	Адрес земельного участка	-

3. Сведения о характеристиках уточняемого земельного участка с кадастровым номером 53:11:0200102:40 :		
№ п/п	Наименование характеристики	Значение характеристики
1	2	3
1.1.	Сведения о местоположении земельного участка (при отсутствии адреса) в структурированном в соответствии с федеральной информационной адресной системой виде	-
1.2.	Дополнительные сведения о местоположении земельного участка	-
2.	Площадь земельного участка ± величина погрешности определения (вычисления) площади ($P \pm \Delta P$), м2	1116 ± 12
3.	Формула, примененная для расчета предельной допустимой погрешности определения площади земельного участка, с подставленными значениями и итоговые (вычисленные) значения (ΔP), м2	$\Delta P = 3.5 * M_t * \sqrt{P} = 3.5 * 0,1 * \sqrt{1116} = 12$
4.	Площадь земельного участка согласно сведениям Единого государственного реестра недвижимости (Ркад), м2	1017
5.	Оценка расхождения Р и Ркад ($P - P_{кад}$), м2	99
6.	Предельные минимальный и максимальный размеры земельного участка ($P_{мин}$ и $P_{макс}$), м2	- -
7.	Кадастровый номер или иной государственный учетный номер (инвентарный) объекта недвижимости, расположенного на земельном участке	-
8.	Вид (виды) разрешенного использования	для садоводства
8.1.	Дополнительные сведения об использовании земельного участка	-
9.	Сведения о земельных участках (землях общего пользования, территории общего пользования), посредством которых обеспечивается доступ	Земли общего пользования
10.	Иные сведения	-
4. Пояснения к сведениям об уточняемом земельном участке с кадастровым номером 53:11:0200102:40 :		
1.	-	

Сведения об уточняемых земельных участках, необходимые для исправления реестровых ошибок в сведениях о местоположении их границ

**1. Сведения о характерных точках границ уточняемого земельного участка
с кадастровым номером 53:11:0200102:41 :**

Система координат МСК 53 (Зона-2)

Зона № 2

Обозначение характерных точек границ	Координаты, м				Метод определения координат	Формулы, примененные для расчета средней квадратической погрешности определения координат характерных точек границ (Mt), с подставленными в такие формулы значениями и итоговые (вычисленные) значения Mt, м	Описание закрепле ния точки
	содержатся в Едином государственном реестре недвижимости		определены в результате выполнения комплексных кадастровых работ				
	X	Y	X	Y			
1	2	3	4	5	6	7	8
						-	
115	580516.40	2211094.21	580516.51	2211094.70	Фотограмметрич еский метод	0.1	Закрепление отсутствует
116	580496.90	2211089.87	580496.90	2211089.87	Фотограмметрич еский метод	0.1	Закрепление отсутствует
117	580509.58	2211041.50	580509.81	2211040.67	Фотограмметрич еский метод	0.1	Закрепление отсутствует
118	580526.71	2211045.06	580526.33	2211044.89	Фотограмметрич еский метод	0.1	Закрепление отсутствует
119	580528.70	2211046.54	580528.06	2211046.89	Фотограмметрич еский метод	0.1	Закрепление отсутствует
н88У	-	-	580520.94	2211078.48	Фотограмметрич еский метод	0.1	Закрепление отсутствует
115	580516.40	2211094.21	580516.51	2211094.70	Фотограмметрич еский метод	0.1	Закрепление отсутствует

**2. Сведения о частях границ уточняемого земельного участка
с кадастровым номером 53:11:0200102:41 :**

Обозначение части границ		Горизонтальное проложение (S), м	Описание прохождения части границ	Сведения о согласовании местоположения границ (согласовано/спорное)
от т.	до т.			
1	2	3	4	5
115	116	20.20	-	-
116	117	50.87	-	-
117	118	17.05	-	-
118	119	2.64	-	-
119	н88У	32.38	-	-
н88У	115	16.81	-	-

**3. Сведения о характеристиках уточняемого земельного участка
с кадастровым номером 53:11:0200102:41 :**

№ п/п	Наименование характеристики	Значение характеристики
1	2	3
1.	Адрес земельного участка	-
1.1.	Сведения о местоположении земельного участка (при отсутствии адреса) в структурированном в соответствии с федеральной информационной адресной системой виде	-
1.2.	Дополнительные сведения о местоположении земельного участка	-

3. Сведения о характеристиках уточняемого земельного участка с кадастровым номером 53:11:0200102:41 :		
№ п/п	Наименование характеристики	Значение характеристики
1	2	3
2.	Площадь земельного участка ± величина погрешности определения (вычисления) площади (Р ± ΔР), м2	1011 ± 11
3.	Формула, примененная для расчета предельной допустимой погрешности определения площади земельного участка, с подставленными значениями и итоговые (вычисленные) значения (ΔР), м2	ΔР=3.5*Мt*√Р=3.5*0,1*√1011=11
4.	Площадь земельного участка согласно сведениям Единого государственного реестра недвижимости (Ркад), м2	995
5.	Оценка расхождения Р и Ркад (Р - Ркад), м2	16
6.	Предельные минимальный и максимальный размеры земельного участка (Рмин и Рмакс), м2	400 25000
7.	Кадастровый номер или иной государственный учетный номер (инвентарный) объекта недвижимости, расположенного на земельном участке	-
8.	Вид (виды) разрешенного использования	Для ведения подсобного хозяйства
8.1.	Дополнительные сведения об использовании земельного участка	-
9.	Сведения о земельных участках (землях общего пользования, территории общего пользования), посредством которых обеспечивается доступ	Земли общего пользования
10.	Иные сведения	-
4. Пояснения к сведениям об уточняемом земельном участке с кадастровым номером 53:11:0200102:41 :		
1.	-	

Сведения об уточняемых земельных участках, необходимые для исправления реестровых ошибок в сведениях о местоположении их границ

**1. Сведения о характерных точках границ уточняемого земельного участка
с кадастровым номером 53:11:0200102:42 :**

Система координат МСК 53 (Зона-2)

Зона № 2

Обозначение характерных точек границ	Координаты, м				Метод определения координат	Формулы, примененные для расчета средней квадратической погрешности определения координат характерных точек границ (Mt), с подставленными в такие формулы значениями и итоговые (вычисленные) значения Mt, м	Описание закрепле ния точки
	содержатся в Едином государственном реестре недвижимости		определены в результате выполнения комплексных кадастровых работ				
	X	Y	X	Y			
1	2	3	4	5	6	7	8
						-	
120	580510.60	2211037.62	580510.19	2211039.22	Фотограмметрич еский метод	0.1	Закрепление отсутствует
117	580509.58	2211041.50	-	-	Фотограмметрич еский метод	0.10	-
116	580496.90	2211089.87	580496.90	2211089.87	Фотограмметрич еский метод	0.1	Закрепление отсутствует
121	580496.45	2211091.56	580492.03	2211089.16	Фотограмметрич еский метод	0.1	Закрепление отсутствует
122	580478.99	2211086.38	-	-	Фотограмметрич еский метод	0.10	-
123	580479.72	2211083.39	580477.77	2211086.08	Фотограмметрич еский метод	0.1	Закрепление отсутствует
124	580491.65	2211034.64	580489.85	2211036.29	Фотограмметрич еский метод	0.1	Закрепление отсутствует
125	580491.87	2211033.74	580490.09	2211035.42	Фотограмметрич еский метод	0.1	Закрепление отсутствует
120	580510.60	2211037.62	580510.19	2211039.22	Фотограмметрич еский метод	0.1	Закрепление отсутствует

**2. Сведения о частях границ уточняемого земельного участка
с кадастровым номером 53:11:0200102:42 :**

Обозначение части границ		Горизонтальное проложение (S), м	Описание прохождения части границ	Сведения о согласовании местоположения границ (согласовано/спорное)
от т.	до т.			
1	2	3	4	5
120	116	52.36	-	-
116	121	4.92	-	-
121	123	14.59	-	-
123	124	51.23	-	-
124	125	0.90	-	-
125	120	20.46	-	-

**3. Сведения о характеристиках уточняемого земельного участка
с кадастровым номером 53:11:0200102:42 :**

№ п/п	Наименование характеристики	Значение характеристики
1	2	3
1.	Адрес земельного участка	-

3. Сведения о характеристиках уточняемого земельного участка с кадастровым номером 53:11:0200102:42 :		
№ п/п	Наименование характеристики	Значение характеристики
1	2	3
1.1.	Сведения о местоположении земельного участка (при отсутствии адреса) в структурированном в соответствии с федеральной информационной адресной системой виде	-
1.2.	Дополнительные сведения о местоположении земельного участка	-
2.	Площадь земельного участка \pm величина погрешности определения (вычисления) площади ($P \pm \Delta P$), м2	1045 ± 11
3.	Формула, примененная для расчета предельной допустимой погрешности определения площади земельного участка, с подставленными значениями и итоговые (вычисленные) значения (ΔP), м2	$\Delta P = 3.5 * M_t * \sqrt{P} = 3.5 * 0,1 * \sqrt{1045} = 11$
4.	Площадь земельного участка согласно сведениям Единого государственного реестра недвижимости (Ркад), м2	1026
5.	Оценка расхождения Р и Ркад ($P - P_{кад}$), м2	19
6.	Предельные минимальный и максимальный размеры земельного участка ($P_{мин}$ и $P_{макс}$), м2	- -
7.	Кадастровый номер или иной государственный учетный номер (инвентарный) объекта недвижимости, расположенного на земельном участке	-
8.	Вид (виды) разрешенного использования	Для садоводства
8.1.	Дополнительные сведения об использовании земельного участка	-
9.	Сведения о земельных участках (землях общего пользования, территории общего пользования), посредством которых обеспечивается доступ	Земли общего пользования
10.	Иные сведения	-
4. Пояснения к сведениям об уточняемом земельном участке с кадастровым номером 53:11:0200102:42 :		
1.	-	

Сведения об уточняемых земельных участках, необходимые для исправления реестровых ошибок в сведениях о местоположении их границ

**1. Сведения о характерных точках границ уточняемого земельного участка
с кадастровым номером 53:11:0200102:45 :**

Система координат МСК 53 (Зона-2)

Зона № 2

Обозначение характерных точек границ	Координаты, м				Метод определения координат	Формулы, примененные для расчета средней квадратической погрешности определения координат характерных точек границ (Mt), с подставленными в такие формулы значениями и итоговые (вычисленные) значения Mt, м	Описание закрепле ния точки
	содержатся в Едином государственном реестре недвижимости		определены в результате выполнения комплексных кадастровых работ				
	X	Y	X	Y			
1	2	3	4	5	6	7	8
						-	
123	580479.72	2211083.39	580477.77	2211086.08	Фотограмметрич еский метод	0.1	Закрепление отсутствует
н89У	-	-	580477.15	2211088.66	Фотограмметрич еский метод	0.1	Закрепление отсутствует
н90У	-	-	580473.41	2211087.80	Фотограмметрич еский метод	0.1	Закрепление отсутствует
н91У	-	-	580474.07	2211084.76	Фотограмметрич еский метод	0.1	Закрепление отсутствует
126	580460.56	2211078.94	580457.53	2211081.07	Фотограмметрич еский метод	0.1	Закрепление отсутствует
н92У	-	-	580465.10	2211048.59	Фотограмметрич еский метод	0.1	Закрепление отсутствует
н93У	-	-	580463.39	2211046.80	Фотограмметрич еский метод	0.1	Закрепление отсутствует
н94У	-	-	580463.56	2211044.56	Фотограмметрич еский метод	0.1	Закрепление отсутствует
127	580469.32	2211030.17	580467.52	2211032.62	Фотограмметрич еский метод	0.1	Закрепление отсутствует
124	580491.65	2211034.64	580489.85	2211036.29	Фотограмметрич еский метод	0.1	Закрепление отсутствует
123	580479.72	2211083.39	580477.77	2211086.08	Фотограмметрич еский метод	0.1	Закрепление отсутствует

**2. Сведения о частях границ уточняемого земельного участка
с кадастровым номером 53:11:0200102:45 :**

Обозначение части границ		Горизонтальное проложение (S), м	Описание прохождения части границ	Сведения о согласовании местоположения границ (согласовано/спорное)
от т.	до т.			
1	2	3	4	5
123	н89У	2.65	-	-
н89У	н90У	3.84	-	-
н90У	н91У	3.11	-	-
н91У	126	16.95	-	-
126	н92У	33.35	-	-
н92У	н93У	2.48	-	-
н93У	н94У	2.25	-	-
н94У	127	12.58	-	-
127	124	22.63	-	-

2. Сведения о частях границ уточняемого земельного участка с кадастровым номером 53:11:0200102:45 :				
Обозначение части границ		Горизонтальное проложение (S), м	Описание прохождения части границ	Сведения о согласовании местоположения границ (согласовано/спорное)
от т.	до т.			
1	2	3	4	5
124	123	51.23	-	-
3. Сведения о характеристиках уточняемого земельного участка с кадастровым номером 53:11:0200102:45 :				
№ п/п	Наименование характеристики		Значение характеристики	
1	2		3	
1.	Адрес земельного участка		-	
1.1.	Сведения о местоположении земельного участка (при отсутствии адреса) в структурированном в соответствии с федеральной информационной адресной системой виде		-	
1.2.	Дополнительные сведения о местоположении земельного участка		-	
2.	Площадь земельного участка ± величина погрешности определения (вычисления) площади ($P \pm \Delta P$), м2		1099 ± 12	
3.	Формула, примененная для расчета предельной допустимой погрешности определения площади земельного участка, с подставленными значениями и итоговые (вычисленные) значения (ΔP), м2		$\Delta P = 3.5 * M_t * \sqrt{P} = 3.5 * 0,1 * \sqrt{1099} = 12$	
4.	Площадь земельного участка согласно сведениям Единого государственного реестра недвижимости (Ркад), м2		1058	
5.	Оценка расхождения Р и Ркад ($P - P_{кад}$), м2		41	
6.	Предельные минимальный и максимальный размеры земельного участка ($P_{мин}$ и $P_{макс}$), м2		- -	
7.	Кадастровый номер или иной государственный учетный номер (инвентарный) объекта недвижимости, расположенного на земельном участке		-	
8.	Вид (виды) разрешенного использования		для садоводства	
8.1.	Дополнительные сведения об использовании земельного участка		-	
9.	Сведения о земельных участках (землях общего пользования, территории общего пользования), посредством которых обеспечивается доступ		Земли общего пользования	
10.	Иные сведения		-	
4. Пояснения к сведениям об уточняемом земельном участке с кадастровым номером 53:11:0200102:45 :				
1.	-			

Сведения об уточняемых земельных участках, необходимые для исправления реестровых ошибок в сведениях о местоположении их границ

**1. Сведения о характерных точках границ уточняемого земельного участка
с кадастровым номером 53:11:0200102:47 :**

Система координат МСК 53 (Зона-2)

Зона № 2

Обозначение характерных точек границ	Координаты, м				Метод определения координат	Формулы, примененные для расчета средней квадратической погрешности определения координат характерных точек границ (Mt), с подставленными в такие формулы значениями и итоговые (вычисленные) значения Mt, м	Описание закрепле ния точки
	содержатся в Едином государственном реестре недвижимости		определены в результате выполнения комплексных кадастровых работ				
	X	Y	X	Y			
1	2	3	4	5	6	7	8
						-	
128	580456.15	2211093.32	580455.03	2211094.15	Фотограмметрич еский метод	0.1	Закрепление отсутствует
129	580444.34	2211141.91	580442.78	2211145.14	Фотограмметрич еский метод	0.1	Закрепление отсутствует
н95У	-	-	580446.51	2211147.00	Фотограмметрич еский метод	0.1	Закрепление отсутствует
н96У	-	-	580443.74	2211157.15	Фотограмметрич еский метод	0.1	Закрепление отсутствует
н97У	-	-	580443.00	2211159.87	Фотограмметрич еский метод	0.1	Закрепление отсутствует
н98У	-	-	580424.40	2211153.84	Фотограмметрич еский метод	0.1	Закрепление отсутствует
н99У	-	-	580425.48	2211150.38	Фотограмметрич еский метод	0.1	Закрепление отсутствует
130	580424.98	2211137.75	580420.44	2211148.77	Фотограмметрич еский метод	0.1	Закрепление отсутствует
н100У	-	-	580434.22	2211093.28	Фотограмметрич еский метод	0.1	Закрепление отсутствует
131	580436.90	2211088.70	580435.46	2211089.14	Фотограмметрич еский метод	0.1	Закрепление отсутствует
н101У	-	-	580444.03	2211091.54	Фотограмметрич еский метод	0.1	Закрепление отсутствует
н102У	-	-	580447.07	2211092.37	Фотограмметрич еский метод	0.1	Закрепление отсутствует
128	580456.15	2211093.32	580455.03	2211094.15	Фотограмметрич еский метод	0.1	Закрепление отсутствует

**2. Сведения о частях границ уточняемого земельного участка
с кадастровым номером 53:11:0200102:47 :**

Обозначение части границ		Горизонтальное проложение (S), м	Описание прохождения части границ	Сведения о согласовании местоположения границ (согласовано/спорное)
от т.	до т.			
1	2	3	4	5
128	129	52.44	-	-
129	н95У	4.17	-	-
н95У	н96У	10.52	-	-
н96У	н97У	2.82	-	-
н97У	н98У	19.55	-	-
н98У	н99У	3.62	-	-

2. Сведения о частях границ уточняемого земельного участка с кадастровым номером 53:11:0200102:47 :				
Обозначение части границ		Горизонтальное проложение (S), м	Описание прохождения части границ	Сведения о согласовании местоположения границ (согласовано/спорное)
от т.	до т.			
1	2	3	4	5
н99У	130	5.29	-	-
130	н100У	57.18	-	-
н100У	131	4.32	-	-
131	н101У	8.90	-	-
н101У	н102У	3.15	-	-
н102У	128	8.16	-	-
3. Сведения о характеристиках уточняемого земельного участка с кадастровым номером 53:11:0200102:47 :				
№ п/п	Наименование характеристики		Значение характеристики	
1	2		3	
1.	Адрес земельного участка		-	
1.1.	Сведения о местоположении земельного участка (при отсутствии адреса) в структурированном в соответствии с федеральной информационной адресной системой виде		-	
1.2.	Дополнительные сведения о местоположении земельного участка		-	
2.	Площадь земельного участка ± величина погрешности определения (вычисления) площади ($P \pm \Delta P$), м ²		1390 ± 13	
3.	Формула, примененная для расчета предельной допустимой погрешности определения площади земельного участка, с подставленными значениями и итоговые (вычисленные) значения (ΔP), м ²		$\Delta P = 3.5 * M_t * \sqrt{P} = 3.5 * 0,1 * \sqrt{1390} = 13$	
4.	Площадь земельного участка согласно сведениям Единого государственного реестра недвижимости (Ркад), м ²		995	
5.	Оценка расхождения Р и Ркад ($P - P_{кад}$), м ²		395	
6.	Предельные минимальный и максимальный размеры земельного участка ($P_{мин}$ и $P_{макс}$), м ²		400 25000	
7.	Кадастровый номер или иной государственный учетный номер (инвентарный) объекта недвижимости, расположенного на земельном участке		-	
8.	Вид (виды) разрешенного использования		для ведения личного подсобного хозяйства (с ограничением по санитарным нормам)	
8.1.	Дополнительные сведения об использовании земельного участка		-	
9.	Сведения о земельных участках (землях общего пользования, территории общего пользования), посредством которых обеспечивается доступ		Земли общего пользования	
10.	Иные сведения		-	
4. Пояснения к сведениям об уточняемом земельном участке с кадастровым номером 53:11:0200102:47 :				
1.	-			

Сведения об уточняемых земельных участках, необходимые для исправления реестровых ошибок в сведениях о местоположении их границ

**1. Сведения о характерных точках границ уточняемого земельного участка
с кадастровым номером 53:11:0200102:48 :**

Система координат 53.2

Зона № 2

Обозначение характерных точек границ	Координаты, м				Метод определения координат	Формулы, примененные для расчета средней квадратической погрешности определения координат характерных точек границ (Mt), с подставленными в такие формулы значениями и итоговые (вычисленные) значения Mt, м	Описание закрепле ния точки
	содержатся в Едином государственном реестре недвижимости		определены в результате выполнения комплексных кадастровых работ				
	X	Y	X	Y			
1	2	3	4	5	6	7	8
						-	
132	580434.08	2211088.16	580435.46	2211089.14	Фотограмметрич еский метод	0.1	Закрепление отсутствует
н100У	-	-	580434.22	2211093.28	Фотограмметрич еский метод	0.1	Закрепление отсутствует
133	580420.87	2211138.71	580420.44	2211148.77	Фотограмметрич еский метод	0.1	Закрепление отсутствует
н103У	-	-	580400.27	2211143.70	Фотограмметрич еский метод	0.1	Закрепление отсутствует
134	580402.61	2211133.81	580402.19	2211135.98	Фотограмметрич еский метод	0.1	Закрепление отсутствует
н104У	-	-	580414.52	2211086.30	Фотограмметрич еский метод	0.1	Закрепление отсутствует
н105У	-	-	580415.11	2211084.44	Фотограмметрич еский метод	0.1	Закрепление отсутствует
135	580416.36	2211083.78	580418.56	2211085.46	Фотограмметрич еский метод	0.1	Закрепление отсутствует
н106У	-	-	580420.05	2211084.95	Фотограмметрич еский метод	0.1	Закрепление отсутствует
н107У	-	-	580422.19	2211085.29	Фотограмметрич еский метод	0.1	Закрепление отсутствует
132	580434.08	2211088.16	580435.46	2211089.14	Фотограмметрич еский метод	0.1	Закрепление отсутствует

**2. Сведения о частях границ уточняемого земельного участка
с кадастровым номером 53:11:0200102:48 :**

Обозначение части границ		Горизонтальное проложение (S), м	Описание прохождения части границ	Сведения о согласовании местоположения границ (согласовано/спорное)
от т.	до т.			
1	2	3	4	5
132	н100У	4.32	-	-
н100У	133	57.18	-	-
133	н103У	20.80	-	-
н103У	134	7.96	-	-
134	н104У	51.19	-	-
н104У	н105У	1.95	-	-
н105У	135	3.60	-	-
135	н106У	1.57	-	-
н106У	н107У	2.17	-	-

2. Сведения о частях границ уточняемого земельного участка с кадастровым номером 53:11:0200102:48 :				
Обозначение части границ		Горизонтальное проложение (S), м	Описание прохождения части границ	Сведения о согласовании местоположения границ (согласовано/спорное)
от т.	до т.			
1	2	3	4	5
н107У	132	13.82	-	-
3. Сведения о характеристиках уточняемого земельного участка с кадастровым номером 53:11:0200102:48 :				
№ п/п	Наименование характеристики		Значение характеристики	
1	2		3	
1.	Адрес земельного участка		-	
1.1.	Сведения о местоположении земельного участка (при отсутствии адреса) в структурированном в соответствии с федеральной информационной адресной системой виде		-	
1.2.	Дополнительные сведения о местоположении земельного участка		-	
2.	Площадь земельного участка ± величина погрешности определения (вычисления) площади ($P \pm \Delta P$), м2		1282 ± 13	
3.	Формула, примененная для расчета предельной допустимой погрешности определения площади земельного участка, с подставленными значениями и итоговые (вычисленные) значения (ΔP), м2		$\Delta P = 3.5 * M_t * \sqrt{P} = 3.5 * 0,1 * \sqrt{1282} = 13$	
4.	Площадь земельного участка согласно сведениям Единого государственного реестра недвижимости (Ркад), м2		967	
5.	Оценка расхождения Р и Ркад ($P - P_{кад}$), м2		315	
6.	Предельные минимальный и максимальный размеры земельного участка ($P_{мин}$ и $P_{макс}$), м2		400 25000	
7.	Кадастровый номер или иной государственный учетный номер (инвентарный) объекта недвижимости, расположенного на земельном участке		-	
8.	Вид (виды) разрешенного использования		Для ведения подсобного хозяйства	
8.1.	Дополнительные сведения об использовании земельного участка		-	
9.	Сведения о земельных участках (землях общего пользования, территории общего пользования), посредством которых обеспечивается доступ		Земли общего пользования	
10.	Иные сведения		-	
4. Пояснения к сведениям об уточняемом земельном участке с кадастровым номером 53:11:0200102:48 :				
1.	-			

Сведения об уточняемых земельных участках, необходимые для исправления реестровых ошибок в сведениях о местоположении их границ

**1. Сведения о характерных точках границ уточняемого земельного участка
с кадастровым номером 53:11:0200102:50 :**

Система координат МСК 53 (Зона-2)

Зона № 2

Обозначение характерных точек границ	Координаты, м				Метод определения координат	Формулы, примененные для расчета средней квадратической погрешности определения координат характерных точек границ (Mt), с подставленными в такие формулы значениями и итоговые (вычисленные) значения Mt, м	Описание закрепле ния точки
	содержатся в Едином государственном реестре недвижимости		определены в результате выполнения комплексных кадастровых работ				
	X	Y	X	Y			
1	2	3	4	5	6	7	8
						-	
136	580408.10	2211026.46	580410.00	2211018.12	Фотограмметрич еский метод	0.1	Закрепление отсутствует
137	580432.47	2211031.99	580432.25	2211024.19	Фотограмметрич еский метод	0.1	Закрепление отсутствует
н108У	-	-	580430.51	2211035.62	Фотограмметрич еский метод	0.1	Закрепление отсутствует
н109У	-	-	580425.27	2211053.60	Фотограмметрич еский метод	0.1	Закрепление отсутствует
138	580423.61	2211071.00	580421.20	2211070.63	Фотограмметрич еский метод	0.1	Закрепление отсутствует
н110У	-	-	580419.00	2211071.42	Фотограмметрич еский метод	0.1	Закрепление отсутствует
н111У	-	-	580408.85	2211069.13	Фотограмметрич еский метод	0.1	Закрепление отсутствует
139	580399.23	2211065.46	580399.23	2211065.46	Фотограмметрич еский метод	0.1	Закрепление отсутствует
н112У	-	-	580408.09	2211026.50	Фотограмметрич еский метод	0.1	Закрепление отсутствует
136	580408.10	2211026.46	580410.00	2211018.12	Фотограмметрич еский метод	0.1	Закрепление отсутствует

**2. Сведения о частях границ уточняемого земельного участка
с кадастровым номером 53:11:0200102:50 :**

Обозначение части границ		Горизонтальное проложение (S), м	Описание прохождения части границ	Сведения о согласовании местоположения границ (согласовано/спорное)
от т.	до т.			
1	2	3	4	5
136	137	23.06	-	-
137	н108У	11.56	-	-
н108У	н109У	18.73	-	-
н109У	138	17.51	-	-
138	н110У	2.34	-	-
н110У	н111У	10.41	-	-
н111У	139	10.30	-	-
139	н112У	39.95	-	-
н112У	136	8.59	-	-

3. Сведения о характеристиках уточняемого земельного участка с кадастровым номером 53:11:0200102:50 :		
№ п/п	Наименование характеристики	Значение характеристики
1	2	3
1.	Адрес земельного участка	-
1.1.	Сведения о местоположении земельного участка (при отсутствии адреса) в структурированном в соответствии с федеральной информационной адресной системой виде	-
1.2.	Дополнительные сведения о местоположении земельного участка	-
2.	Площадь земельного участка \pm величина погрешности определения (вычисления) площади ($P \pm \Delta P$), м2	1135 ± 12
3.	Формула, примененная для расчета предельной допустимой погрешности определения площади земельного участка, с подставленными значениями и итоговые (вычисленные) значения (ΔP), м2	$\Delta P = 3.5 * M_t * \sqrt{P} = 3.5 * 0,1 * \sqrt{1135} = 12$
4.	Площадь земельного участка согласно сведениям Единого государственного реестра недвижимости (Ркад), м2	1000
5.	Оценка расхождения Р и Ркад ($P - P_{кад}$), м2	135
6.	Предельные минимальный и максимальный размеры земельного участка ($P_{мин}$ и $P_{макс}$), м2	400 25000
7.	Кадастровый номер или иной государственный учетный номер (инвентарный) объекта недвижимости, расположенного на земельном участке	-
8.	Вид (виды) разрешенного использования	Для индивидуального жилищного строительства
8.1.	Дополнительные сведения об использовании земельного участка	-
9.	Сведения о земельных участках (землях общего пользования, территории общего пользования), посредством которых обеспечивается доступ	Земли общего пользования
10.	Иные сведения	-
4. Пояснения к сведениям об уточняемом земельном участке с кадастровым номером 53:11:0200102:50 :		
1.	-	

Сведения об уточняемых земельных участках, необходимые для исправления реестровых ошибок в сведениях о местоположении их границ

**1. Сведения о характерных точках границ уточняемого земельного участка
с кадастровым номером 53:11:0200102:51 :**

Система координат МСК 53 (Зона-2)

Зона № 2

Обозначение характерных точек границ	Координаты, м				Метод определения координат	Формулы, примененные для расчета средней квадратической погрешности определения координат характерных точек границ (Mt), с подставленными в такие формулы значениями и итоговые (вычисленные) значения Mt, м	Описание закрепле ния точки
	содержатся в Едином государственном реестре недвижимости		определены в результате выполнения комплексных кадастровых работ				
	X	Y	X	Y			
1	2	3	4	5	6	7	8
						-	
140	580398.10	2211079.52	580396.55	2211078.94	Фотограмметрич еский метод	0.1	Закрепление отсутствует
135	580416.36	2211083.78	580415.11	2211084.44	Фотограмметрич еский метод	0.1	Закрепление отсутствует
н104У	-	-	580414.52	2211086.30	Фотограмметрич еский метод	0.1	Закрепление отсутствует
141	580402.03	2211135.93	580402.19	2211135.98	Фотограмметрич еский метод	0.1	Закрепление отсутствует
н103У	-	-	580400.27	2211143.70	Фотограмметрич еский метод	0.1	Закрепление отсутствует
н113У	-	-	580398.10	2211152.48	Фотограмметрич еский метод	0.1	Закрепление отсутствует
н114У	-	-	580377.77	2211148.28	Фотограмметрич еский метод	0.1	Закрепление отсутствует
142	580384.24	2211131.71	580379.75	2211139.45	Фотограмметрич еский метод	0.1	Закрепление отсутствует
143	580384.75	2211129.78	580385.34	2211121.11	Фотограмметрич еский метод	0.1	Закрепление отсутствует
н115У	-	-	580387.39	2211116.82	Фотограмметрич еский метод	0.1	Закрепление отсутствует
140	580398.10	2211079.52	580396.55	2211078.94	Фотограмметрич еский метод	0.1	Закрепление отсутствует

**2. Сведения о частях границ уточняемого земельного участка
с кадастровым номером 53:11:0200102:51 :**

Обозначение части границ		Горизонтальное проложение (S), м	Описание прохождения части границ	Сведения о согласовании местоположения границ (согласовано/спорное)
от т.	до т.			
1	2	3	4	5
140	135	19.36	-	-
135	н104У	1.95	-	-
н104У	141	51.19	-	-
141	н103У	7.96	-	-
н103У	н113У	9.04	-	-
н113У	н114У	20.76	-	-
н114У	142	9.05	-	-
142	143	19.17	-	-
143	н115У	4.75	-	-

2. Сведения о частях границ уточняемого земельного участка с кадастровым номером 53:11:0200102:51 :				
Обозначение части границ		Горизонтальное проложение (S), м	Описание прохождения части границ	Сведения о согласовании местоположения границ (согласовано/спорное)
от т.	до т.			
1	2	3	4	5
н115У	140	38.97	-	-
3. Сведения о характеристиках уточняемого земельного участка с кадастровым номером 53:11:0200102:51 :				
№ п/п	Наименование характеристики		Значение характеристики	
1	2		3	
1.	Адрес земельного участка		-	
1.1.	Сведения о местоположении земельного участка (при отсутствии адреса) в структурированном в соответствии с федеральной информационной адресной системой виде		-	
1.2.	Дополнительные сведения о местоположении земельного участка		-	
2.	Площадь земельного участка ± величина погрешности определения (вычисления) площади ($P \pm \Delta P$), м2		1398 ± 13	
3.	Формула, примененная для расчета предельной допустимой погрешности определения площади земельного участка, с подставленными значениями и итоговые (вычисленные) значения (ΔP), м2		$\Delta P = 3.5 * M_t * \sqrt{P} = 3.5 * 0,1 * \sqrt{1398} = 13$	
4.	Площадь земельного участка согласно сведениям Единого государственного реестра недвижимости (Ркад), м2		1000	
5.	Оценка расхождения Р и Ркад ($P - P_{кад}$), м2		398	
6.	Предельные минимальный и максимальный размеры земельного участка ($P_{мин}$ и $P_{макс}$), м2		- -	
7.	Кадастровый номер или иной государственный учетный номер (инвентарный) объекта недвижимости, расположенного на земельном участке		-	
8.	Вид (виды) разрешенного использования		для ведения приусадебного хозяйства	
8.1.	Дополнительные сведения об использовании земельного участка		-	
9.	Сведения о земельных участках (землях общего пользования, территории общего пользования), посредством которых обеспечивается доступ		Земли общего пользования	
10.	Иные сведения		-	
4. Пояснения к сведениям об уточняемом земельном участке с кадастровым номером 53:11:0200102:51 :				
1.	-			

Сведения об уточняемых земельных участках, необходимые для исправления реестровых ошибок в сведениях о местоположении их границ

**1. Сведения о характерных точках границ уточняемого земельного участка
с кадастровым номером 53:11:0200102:52 :**

Система координат МСК 53 (Зона-2)

Зона № 2

Обозначение характерных точек границ	Координаты, м				Метод определения координат	Формулы, примененные для расчета средней квадратической погрешности определения координат характерных точек границ (Mt), с подставленными в такие формулы значениями и итоговые (вычисленные) значения Mt, м	Описание закрепле ния точки
	содержатся в Едином государственном реестре недвижимости		определены в результате выполнения комплексных кадастровых работ				
	X	Y	X	Y			
1	2	3	4	5	6	7	8
						-	
140	580398.10	2211079.52	580396.55	2211078.94	Фотограмметрич еский метод	0.1	Закрепление отсутствует
н115У	-	-	580387.39	2211116.82	Фотограмметрич еский метод	0.1	Закрепление отсутствует
143	580384.75	2211129.78	580385.34	2211121.11	Фотограмметрич еский метод	0.1	Закрепление отсутствует
142	-	-	580379.75	2211139.45	Фотограмметрич еский метод	0.1	Закрепление отсутствует
н114У	-	-	580377.77	2211148.28	Фотограмметрич еский метод	0.1	Закрепление отсутствует
н116У	-	-	580367.43	2211146.54	Фотограмметрич еский метод	0.1	Закрепление отсутствует
н117У	-	-	580360.60	2211139.47	Фотограмметрич еский метод	0.1	Закрепление отсутствует
144	580364.86	2211124.12	580363.39	2211127.84	Фотограмметрич еский метод	0.1	Закрепление отсутствует
145	580378.02	2211075.15	580376.53	2211073.74	Фотограмметрич еский метод	0.1	Закрепление отсутствует
140	580398.10	2211079.52	580396.55	2211078.94	Фотограмметрич еский метод	0.1	Закрепление отсутствует

**2. Сведения о частях границ уточняемого земельного участка
с кадастровым номером 53:11:0200102:52 :**

Обозначение части границ		Горизонтальное проложение (S), м	Описание прохождения части границ	Сведения о согласовании местоположения границ (согласовано/спорное)
от т.	до т.			
1	2	3	4	5
140	н115У	38.97	-	-
н115У	143	4.75	-	-
143	142	19.17	-	-
142	н114У	9.05	-	-
н114У	н116У	10.49	-	-
н116У	н117У	9.83	-	-
н117У	144	11.96	-	-
144	145	55.67	-	-
145	140	20.68	-	-

3. Сведения о характеристиках уточняемого земельного участка с кадастровым номером 53:11:0200102:52 :		
№ п/п	Наименование характеристики	Значение характеристики
1	2	3
1.	Адрес земельного участка	-
1.1.	Сведения о местоположении земельного участка (при отсутствии адреса) в структурированном в соответствии с федеральной информационной адресной системой виде	-
1.2.	Дополнительные сведения о местоположении земельного участка	-
2.	Площадь земельного участка \pm величина погрешности определения (вычисления) площади ($P \pm \Delta P$), м2	1429 ± 13
3.	Формула, примененная для расчета предельной допустимой погрешности определения площади земельного участка, с подставленными значениями и итоговые (вычисленные) значения (ΔP), м2	$\Delta P = 3.5 * M_t * \sqrt{P} = 3.5 * 0,1 * \sqrt{1429} = 13$
4.	Площадь земельного участка согласно сведениям Единого государственного реестра недвижимости (Ркад), м2	1058
5.	Оценка расхождения Р и Ркад ($P - P_{кад}$), м2	371
6.	Предельные минимальный и максимальный размеры земельного участка ($P_{мин}$ и $P_{макс}$), м2	400 25000
7.	Кадастровый номер или иной государственный учетный номер (инвентарный) объекта недвижимости, расположенного на земельном участке	-
8.	Вид (виды) разрешенного использования	объекты индивидуального жилищного строительства не выше 3-х этажей
8.1.	Дополнительные сведения об использовании земельного участка	-
9.	Сведения о земельных участках (землях общего пользования, территории общего пользования), посредством которых обеспечивается доступ	Земли общего пользования
10.	Иные сведения	-
4. Пояснения к сведениям об уточняемом земельном участке с кадастровым номером 53:11:0200102:52 :		
1.	-	

Сведения об уточняемых земельных участках, необходимые для исправления реестровых ошибок в сведениях о местоположении их границ

**1. Сведения о характерных точках границ уточняемого земельного участка
с кадастровым номером 53:11:0200102:53 :**

Система координат МСК 53 (Зона-2)

Зона № 2

Обозначение характерных точек границ	Координаты, м				Метод определения координат	Формулы, примененные для расчета средней квадратической погрешности определения координат характерных точек границ (Mt), с подставленными в такие формулы значениями и итоговые (вычисленные) значения Mt, м	Описание закрепле ния точки
	содержатся в Едином государственном реестре недвижимости		определены в результате выполнения комплексных кадастровых работ				
	X	Y	X	Y			
1	2	3	4	5	6	7	8
						-	
146	580394.06	2211012.65	580393.75	2211015.14	Фотограмметрич еский метод	0.1	Закрепление отсутствует
147	580410.30	2211016.77	580410.00	2211018.12	Фотограмметрич еский метод	0.1	Закрепление отсутствует
136	580408.10	2211026.46	580408.09	2211026.50	Фотограмметрич еский метод	0.1	Закрепление отсутствует
139	580399.23	2211065.46	580399.23	2211065.46	Фотограмметрич еский метод	0.1	Закрепление отсутствует
148	580382.02	2211060.83	580380.75	2211060.78	Фотограмметрич еский метод	0.1	Закрепление отсутствует
н118У	-	-	580385.47	2211041.42	Фотограмметрич еский метод	0.1	Закрепление отсутствует
146	580394.06	2211012.65	580393.75	2211015.14	Фотограмметрич еский метод	0.1	Закрепление отсутствует

**2. Сведения о частях границ уточняемого земельного участка
с кадастровым номером 53:11:0200102:53 :**

Обозначение части границ		Горизонтальное проложение (S), м	Описание прохождения части границ	Сведения о согласовании местоположения границ (согласовано/спорное)
от т.	до т.			
1	2	3	4	5
146	147	16.52	-	-
147	136	8.59	-	-
136	139	39.95	-	-
139	148	19.06	-	-
148	н118У	19.93	-	-
н118У	146	27.55	-	-

**3. Сведения о характеристиках уточняемого земельного участка
с кадастровым номером 53:11:0200102:53 :**

№ п/п	Наименование характеристики	Значение характеристики
1	2	3
1.	Адрес земельного участка	-
1.1.	Сведения о местоположении земельного участка (при отсутствии адреса) в структурированном в соответствии с федеральной информационной адресной системой виде	-
1.2.	Дополнительные сведения о местоположении земельного участка	-

3. Сведения о характеристиках уточняемого земельного участка с кадастровым номером 53:11:0200102:53 :		
№ п/п	Наименование характеристики	Значение характеристики
1	2	3
2.	Площадь земельного участка ± величина погрешности определения (вычисления) площади ($P \pm \Delta P$), м2	871 ± 10
3.	Формула, примененная для расчета предельной допустимой погрешности определения площади земельного участка, с подставленными значениями и итоговые (вычисленные) значения (ΔP), м2	$\Delta P = 3.5 * M_t * \sqrt{P} = 3.5 * 0,1 * \sqrt{871} = 10$
4.	Площадь земельного участка согласно сведениям Единого государственного реестра недвижимости (Ркад), м2	861
5.	Оценка расхождения Р и Ркад ($P - P_{кад}$), м2	10
6.	Предельные минимальный и максимальный размеры земельного участка ($P_{мин}$ и $P_{макс}$), м2	400 25000
7.	Кадастровый номер или иной государственный учетный номер (инвентарный) объекта недвижимости, расположенного на земельном участке	-
8.	Вид (виды) разрешенного использования	для ведения личного подсобного хозяйства
8.1.	Дополнительные сведения об использовании земельного участка	-
9.	Сведения о земельных участках (землях общего пользования, территории общего пользования), посредством которых обеспечивается доступ	Земли общего пользования
10.	Иные сведения	-
4. Пояснения к сведениям об уточняемом земельном участке с кадастровым номером 53:11:0200102:53 :		
1.	-	

Сведения об уточняемых земельных участках, необходимые для исправления реестровых ошибок в сведениях о местоположении их границ

**1. Сведения о характерных точках границ уточняемого земельного участка
с кадастровым номером 53:11:0200102:54 :**

Система координат МСК 53 (Зона-2)

Зона № 2

Обозначение характерных точек границ	Координаты, м				Метод определения координат	Формулы, примененные для расчета средней квадратической погрешности определения координат характерных точек границ (Mt), с подставленными в такие формулы значениями и итоговые (вычисленные) значения Mt, м	Описание закрепле ния точки
	содержатся в Едином государственном реестре недвижимости		определены в результате выполнения комплексных кадастровых работ				
	X	Y	X	Y			
1	2	3	4	5	6	7	8
						-	
149	580370.10	2211008.43	580370.11	2211008.38	Фотограмметрич еский метод	0.1	Закрепление отсутствует
150	580391.05	2211013.44	580390.97	2211012.81	Фотограмметрич еский метод	0.1	Закрепление отсутствует
151	580378.77	2211059.02	580378.67	2211060.01	Фотограмметрич еский метод	0.1	Закрепление отсутствует
152	580358.64	2211054.58	580358.52	2211055.64	Фотограмметрич еский метод	0.1	Закрепление отсутствует
149	580370.10	2211008.43	580370.11	2211008.38	Фотограмметрич еский метод	0.1	Закрепление отсутствует

**2. Сведения о частях границ уточняемого земельного участка
с кадастровым номером 53:11:0200102:54 :**

Обозначение части границ		Горизонтальное проложение (S), м	Описание прохождения части границ	Сведения о согласовании местоположения границ (согласовано/спорное)
от т.	до т.			
1	2	3	4	5
149	150	21.33	-	-
150	151	48.78	-	-
151	152	20.62	-	-
152	149	48.66	-	-

**3. Сведения о характеристиках уточняемого земельного участка
с кадастровым номером 53:11:0200102:54 :**

№ п/п	Наименование характеристики	Значение характеристики
1	2	3
1.	Адрес земельного участка	-
1.1.	Сведения о местоположении земельного участка (при отсутствии адреса) в структурированном в соответствии с федеральной информационной адресной системой виде	-
1.2.	Дополнительные сведения о местоположении земельного участка	-
2.	Площадь земельного участка ± величина погрешности определения (вычисления) площади ($P \pm \Delta P$), м ²	1021 ± 11
3.	Формула, примененная для расчета предельной допустимой погрешности определения площади земельного участка, с подставленными значениями и итоговые (вычисленные) значения (ΔP), м ²	$\Delta P = 3.5 * Mt * \sqrt{P} = 3.5 * 0,1 * \sqrt{1021} = 11$

3. Сведения о характеристиках уточняемого земельного участка с кадастровым номером 53:11:0200102:54 :		
№ п/п	Наименование характеристики	Значение характеристики
1	2	3
4.	Площадь земельного участка согласно сведениям Единого государственного реестра недвижимости (Ркад), м2	998
5.	Оценка расхождения Р и Ркад (Р - Ркад), м2	23
6.	Предельные минимальный и максимальный размеры земельного участка (Рмин и Рмакс), м2	- -
7.	Кадастровый номер или иной государственный учетный номер (инвентарный) объекта недвижимости, расположенного на земельном участке	-
8.	Вид (виды) разрешенного использования	для садоводства
8.1.	Дополнительные сведения об использовании земельного участка	-
9.	Сведения о земельных участках (землях общего пользования, территории общего пользования), посредством которых обеспечивается доступ	Земли общего пользования
10.	Иные сведения	-
4. Пояснения к сведениям об уточняемом земельном участке с кадастровым номером 53:11:0200102:54 :		
1.	-	

Сведения об уточняемых земельных участках, необходимые для исправления реестровых ошибок в сведениях о местоположении их границ

**1. Сведения о характерных точках границ уточняемого земельного участка
с кадастровым номером 53:11:0200102:55 :**

Система координат МСК 53 (Зона-2)						Зона № 2	
Обозначение характерных точек границ	Координаты, м				Метод определения координат	Формулы, примененные для расчета средней квадратической погрешности определения координат характерных точек границ (Mt), с подставленными в такие формулы значениями и итоговые (вычисленные) значения Mt, м	Описание закрепле ния точки
	содержатся в Едином государственном реестре недвижимости		определены в результате выполнения комплексных кадастровых работ				
	X	Y	X	Y			
1	2	3	4	5	6	7	8
						-	
149	580370.10	2211008.43	580370.11	2211008.38	Фотограмметрич еский метод	0.1	Закрепление отсутствует
152	580358.64	2211054.58	580358.52	2211055.64	Фотограмметрич еский метод	0.1	Закрепление отсутствует
153	580337.92	2211049.55	580336.03	2211050.62	Фотограмметрич еский метод	0.1	Закрепление отсутствует
154	580350.54	2210994.09	580348.97	2210993.95	Фотограмметрич еский метод	0.1	Закрепление отсутствует
155	580371.19	2211002.83	580371.19	2211002.83	Фотограмметрич еский метод	0.1	Закрепление отсутствует
149	580370.10	2211008.43	580370.11	2211008.38	Фотограмметрич еский метод	0.1	Закрепление отсутствует

**2. Сведения о частях границ уточняемого земельного участка
с кадастровым номером 53:11:0200102:55 :**

Обозначение части границ		Горизонтальное проложение (S), м	Описание прохождения части границ	Сведения о согласовании местоположения границ (согласовано/спорное)
от т.	до т.			
1	2	3	4	5
149	152	48.66	-	-
152	153	23.04	-	-
153	154	58.13	-	-
154	155	23.93	-	-
155	149	5.65	-	-

**3. Сведения о характеристиках уточняемого земельного участка
с кадастровым номером 53:11:0200102:55 :**

№ п/п	Наименование характеристики	Значение характеристики
1	2	3
1.	Адрес земельного участка	-
1.1.	Сведения о местоположении земельного участка (при отсутствии адреса) в структурированном в соответствии с федеральной информационной адресной системой виде	-
1.2.	Дополнительные сведения о местоположении земельного участка	-
2.	Площадь земельного участка ± величина погрешности определения (вычисления) площади ($P \pm \Delta P$), м ²	1319 ± 13

3. Сведения о характеристиках уточняемого земельного участка с кадастровым номером 53:11:0200102:55 :		
№ п/п	Наименование характеристики	Значение характеристики
1	2	3
3.	Формула, примененная для расчета предельной допустимой погрешности определения площади земельного участка, с подставленными значениями и итоговые (вычисленные) значения (ΔP), м2	$\Delta P = 3.5 * M_t * \sqrt{P} = 3.5 * 0,1 * \sqrt{1319} = 13$
4.	Площадь земельного участка согласно сведениям Единого государственного реестра недвижимости (Ркад), м2	1202
5.	Оценка расхождения Р и Ркад (Р - Ркад), м2	117
6.	Предельные минимальный и максимальный размеры земельного участка (Рмин и Рмакс), м2	- -
7.	Кадастровый номер или иной государственный учетный номер (инвентарный) объекта недвижимости, расположенного на земельном участке	-
8.	Вид (виды) разрешенного использования	для садоводства и огородничества
8.1.	Дополнительные сведения об использовании земельного участка	-
9.	Сведения о земельных участках (землях общего пользования, территории общего пользования), посредством которых обеспечивается доступ	Земли общего пользования
10.	Иные сведения	-
4. Пояснения к сведениям об уточняемом земельном участке с кадастровым номером 53:11:0200102:55 :		
1.	-	

Сведения об уточняемых земельных участках, необходимые для исправления реестровых ошибок в сведениях о местоположении их границ

**1. Сведения о характерных точках границ уточняемого земельного участка
с кадастровым номером 53:11:0200102:56 :**

Система координат МСК 53 (Зона-2)

Зона № 2

Обозначение характерных точек границ	Координаты, м				Метод определения координат	Формулы, примененные для расчета средней квадратической погрешности определения координат характерных точек границ (Mt), с подставленными в такие формулы значениями и итоговые (вычисленные) значения Mt, м	Описание закрепле ния точки
	содержатся в Едином государственном реестре недвижимости		определены в результате выполнения комплексных кадастровых работ				
	X	Y	X	Y			
1	2	3	4	5	6	7	8
						-	
156	580354.52	2211068.01	580354.52	2211068.01	Фотограмметрич еский метод	0.1	Закрепление отсутствует
н119У	-	-	580346.08	2211093.74	Фотограмметрич еский метод	0.1	Закрепление отсутствует
157	580342.25	2211115.12	580340.62	2211113.88	Фотограмметрич еский метод	0.1	Закрепление отсутствует
158	580318.27	2211109.19	580316.44	2211108.65	Фотограмметрич еский метод	0.1	Закрепление отсутствует
н120У	-	-	580322.82	2211088.06	Фотограмметрич еский метод	0.1	Закрепление отсутствует
159	580332.68	2211062.70	580329.80	2211063.20	Фотограмметрич еский метод	0.1	Закрепление отсутствует
156	580354.52	2211068.01	580354.52	2211068.01	Фотограмметрич еский метод	0.1	Закрепление отсутствует

**2. Сведения о частях границ уточняемого земельного участка
с кадастровым номером 53:11:0200102:56 :**

Обозначение части границ		Горизонтальное проложение (S), м	Описание прохождения части границ	Сведения о согласовании местоположения границ (согласовано/спорное)
от т.	до т.			
1	2	3	4	5
156	н119У	27.08	-	-
н119У	157	20.87	-	-
157	158	24.74	-	-
158	н120У	21.56	-	-
н120У	159	25.82	-	-
159	156	25.18	-	-

**3. Сведения о характеристиках уточняемого земельного участка
с кадастровым номером 53:11:0200102:56 :**

№ п/п	Наименование характеристики	Значение характеристики
1	2	3
1.	Адрес земельного участка	-
1.1.	Сведения о местоположении земельного участка (при отсутствии адреса) в структурированном в соответствии с федеральной информационной адресной системой виде	-
1.2.	Дополнительные сведения о местоположении земельного участка	-

3. Сведения о характеристиках уточняемого земельного участка с кадастровым номером 53:11:0200102:56 :		
№ п/п	Наименование характеристики	Значение характеристики
1	2	3
2.	Площадь земельного участка ± величина погрешности определения (вычисления) площади ($P \pm \Delta P$), м2	1163 ± 12
3.	Формула, примененная для расчета предельной допустимой погрешности определения площади земельного участка, с подставленными значениями и итоговые (вычисленные) значения (ΔP), м2	$\Delta P = 3.5 * M_t * \sqrt{P} = 3.5 * 0,1 * \sqrt{1163} = 12$
4.	Площадь земельного участка согласно сведениям Единого государственного реестра недвижимости (Ркад), м2	1147
5.	Оценка расхождения Р и Ркад ($P - P_{кад}$), м2	16
6.	Предельные минимальный и максимальный размеры земельного участка ($P_{мин}$ и $P_{макс}$), м2	- -
7.	Кадастровый номер или иной государственный учетный номер (инвентарный) объекта недвижимости, расположенного на земельном участке	-
8.	Вид (виды) разрешенного использования	для садоводства
8.1.	Дополнительные сведения об использовании земельного участка	-
9.	Сведения о земельных участках (землях общего пользования, территории общего пользования), посредством которых обеспечивается доступ	Земли общего пользования
10.	Иные сведения	-
4. Пояснения к сведениям об уточняемом земельном участке с кадастровым номером 53:11:0200102:56 :		
1.	-	

Сведения об уточняемых земельных участках, необходимые для исправления реестровых ошибок в сведениях о местоположении их границ

**1. Сведения о характерных точках границ уточняемого земельного участка
с кадастровым номером 53:11:0200102:57 :**

Система координат МСК 53 (Зона-2)

Зона № 2

Обозначение характерных точек границ	Координаты, м				Метод определения координат	Формулы, примененные для расчета средней квадратической погрешности определения координат характерных точек границ (Mt), с подставленными в такие формулы значениями и итоговые (вычисленные) значения Mt, м	Описание закрепле ния точки
	содержатся в Едином государственном реестре недвижимости		определены в результате выполнения комплексных кадастровых работ				
	X	Y	X	Y			
1	2	3	4	5	6	7	8
						-	
160	580324.78	2211063.76	580327.47	2211063.37	Фотограмметрич еский метод	0.1	Закрепление отсутствует
161	580317.79	2211094.65	580324.93	2211073.60	Фотограмметрич еский метод	0.1	Закрепление отсутствует
162	580313.72	2211110.92	580313.84	2211113.20	Фотограмметрич еский метод	0.1	Закрепление отсутствует
н121У	-	-	580310.22	2211115.69	Фотограмметрич еский метод	0.1	Закрепление отсутствует
н122У	-	-	580305.66	2211117.63	Фотограмметрич еский метод	0.1	Закрепление отсутствует
н123У	-	-	580291.44	2211116.05	Фотограмметрич еский метод	0.1	Закрепление отсутствует
163	580289.80	2211103.73	580294.01	2211099.12	Фотограмметрич еский метод	0.1	Закрепление отсутствует
164	580294.18	2211065.28	580297.35	2211065.80	Фотограмметрич еский метод	0.1	Закрепление отсутствует
н124У	-	-	580301.95	2211065.14	Фотограмметрич еский метод	0.1	Закрепление отсутствует
165	580306.32	2211064.71	580307.30	2211064.52	Фотограмметрич еский метод	0.1	Закрепление отсутствует
н125У	-	-	580322.24	2211063.28	Фотограмметрич еский метод	0.1	Закрепление отсутствует
160	580324.78	2211063.76	580327.47	2211063.37	Фотограмметрич еский метод	0.1	Закрепление отсутствует

**2. Сведения о частях границ уточняемого земельного участка
с кадастровым номером 53:11:0200102:57 :**

Обозначение части границ		Горизонтальное проложение (S), м	Описание прохождения части границ	Сведения о согласовании местоположения границ (согласовано/спорное)
от т.	до т.			
1	2	3	4	5
160	161	10.54	-	-
161	162	41.12	-	-
162	н121У	4.39	-	-
н121У	н122У	4.96	-	-
н122У	н123У	14.31	-	-
н123У	163	17.12	-	-
163	164	33.49	-	-
164	н124У	4.65	-	-

2. Сведения о частях границ уточняемого земельного участка с кадастровым номером 53:11:0200102:57 :				
Обозначение части границ		Горизонтальное проложение (S), м	Описание прохождения части границ	Сведения о согласовании местоположения границ (согласовано/спорное)
от т.	до т.			
1	2	3	4	5
н124У	165	5.39	-	-
165	н125У	14.99	-	-
н125У	160	5.23	-	-
3. Сведения о характеристиках уточняемого земельного участка с кадастровым номером 53:11:0200102:57 :				
№ п/п	Наименование характеристики		Значение характеристики	
1	2		3	
1.	Адрес земельного участка		-	
1.1.	Сведения о местоположении земельного участка (при отсутствии адреса) в структурированном в соответствии с федеральной информационной адресной системой виде		-	
1.2.	Дополнительные сведения о местоположении земельного участка		-	
2.	Площадь земельного участка ± величина погрешности определения (вычисления) площади ($P \pm \Delta P$), м2		1332 ± 13	
3.	Формула, примененная для расчета предельной допустимой погрешности определения площади земельного участка, с подставленными значениями и итоговые (вычисленные) значения (ΔP), м2		$\Delta P = 3.5 * M_t * \sqrt{P} = 3.5 * 0,1 * \sqrt{1332} = 13$	
4.	Площадь земельного участка согласно сведениям Единого государственного реестра недвижимости (Ркад), м2		1194	
5.	Оценка расхождения Р и Ркад ($P - P_{кад}$), м2		138	
6.	Предельные минимальный и максимальный размеры земельного участка ($R_{мин}$ и $R_{макс}$), м2		- -	
7.	Кадастровый номер или иной государственный учетный номер (инвентарный) объекта недвижимости, расположенного на земельном участке		-	
8.	Вид (виды) разрешенного использования		для ведения приусадебного участка	
8.1.	Дополнительные сведения об использовании земельного участка		-	
9.	Сведения о земельных участках (землях общего пользования, территории общего пользования), посредством которых обеспечивается доступ		Земли общего пользования	
10.	Иные сведения		-	
4. Пояснения к сведениям об уточняемом земельном участке с кадастровым номером 53:11:0200102:57 :				
1.	-			

Сведения об уточняемых земельных участках, необходимые для исправления реестровых ошибок в сведениях о местоположении их границ

**1. Сведения о характерных точках границ уточняемого земельного участка
с кадастровым номером 53:11:0200102:58 :**

Система координат МСК 53 (Зона-2)

Зона № 2

Обозначение характерных точек границ	Координаты, м				Метод определения координат	Формулы, примененные для расчета средней квадратической погрешности определения координат характерных точек границ (Mt), с подставленными в такие формулы значениями и итоговые (вычисленные) значения Mt, м	Описание закрепле ния точки
	содержатся в Едином государственном реестре недвижимости		определены в результате выполнения комплексных кадастровых работ				
	X	Y	X	Y			
1	2	3	4	5	6	7	8
						-	
154	580350.54	2210994.09	580348.97	2210993.95	Фотограмметрич еский метод	0.1	Закрепление отсутствует
153	580337.92	2211049.55	580336.03	2211050.62	Фотограмметрич еский метод	0.1	Закрепление отсутствует
н126У	-	-	580332.74	2211049.71	Фотограмметрич еский метод	0.1	Закрепление отсутствует
166	580313.17	2211043.85	580309.95	2211047.79	Фотограмметрич еский метод	0.1	Закрепление отсутствует
167	580331.06	2210988.62	580332.46	2210982.14	Фотограмметрич еский метод	0.1	Закрепление отсутствует
н127У	-	-	580343.92	2210985.58	Фотограмметрич еский метод	0.1	Закрепление отсутствует
н128У	-	-	580341.44	2210991.93	Фотограмметрич еский метод	0.1	Закрепление отсутствует
154	580350.54	2210994.09	580348.97	2210993.95	Фотограмметрич еский метод	0.1	Закрепление отсутствует

**2. Сведения о частях границ уточняемого земельного участка
с кадастровым номером 53:11:0200102:58 :**

Обозначение части границ		Горизонтальное проложение (S), м	Описание прохождения части границ	Сведения о согласовании местоположения границ (согласовано/спорное)
от т.	до т.			
1	2	3	4	5
154	153	58.13	-	-
153	н126У	3.41	-	-
н126У	166	22.87	-	-
166	167	69.40	-	-
167	н127У	11.97	-	-
н127У	н128У	6.82	-	-
н128У	154	7.80	-	-

**3. Сведения о характеристиках уточняемого земельного участка
с кадастровым номером 53:11:0200102:58 :**

№ п/п	Наименование характеристики	Значение характеристики
1	2	3
1.	Адрес земельного участка	-

3. Сведения о характеристиках уточняемого земельного участка с кадастровым номером 53:11:0200102:58 :		
№ п/п	Наименование характеристики	Значение характеристики
1	2	3
1.1.	Сведения о местоположении земельного участка (при отсутствии адреса) в структурированном в соответствии с федеральной информационной адресной системой виде	-
1.2.	Дополнительные сведения о местоположении земельного участка	-
2.	Площадь земельного участка \pm величина погрешности определения (вычисления) площади ($P \pm \Delta P$), м2	1438 ± 13
3.	Формула, примененная для расчета предельной допустимой погрешности определения площади земельного участка, с подставленными значениями и итоговые (вычисленные) значения (ΔP), м2	$\Delta P = 3.5 * M_t * \sqrt{P} = 3.5 * 0,1 * \sqrt{1438} = 13$
4.	Площадь земельного участка согласно сведениям Единого государственного реестра недвижимости (Ркад), м2	1309
5.	Оценка расхождения Р и Ркад ($P - P_{кад}$), м2	129
6.	Предельные минимальный и максимальный размеры земельного участка ($P_{мин}$ и $P_{макс}$), м2	- -
7.	Кадастровый номер или иной государственный учетный номер (инвентарный) объекта недвижимости, расположенного на земельном участке	-
8.	Вид (виды) разрешенного использования	для садоводства
8.1.	Дополнительные сведения об использовании земельного участка	-
9.	Сведения о земельных участках (землях общего пользования, территории общего пользования), посредством которых обеспечивается доступ	Земли общего пользования
10.	Иные сведения	-
4. Пояснения к сведениям об уточняемом земельном участке с кадастровым номером 53:11:0200102:58 :		
1.	-	

Сведения об уточняемых земельных участках, необходимые для исправления реестровых ошибок в сведениях о местоположении их границ

**1. Сведения о характерных точках границ уточняемого земельного участка
с кадастровым номером 53:11:0200102:59 :**

Система координат МСК 53 (Зона-2)						Зона № 2	
Обозначение характерных точек границ	Координаты, м				Метод определения координат	Формулы, примененные для расчета средней квадратической погрешности определения координат характерных точек границ (Mt), с подставленными в такие формулы значениями и итоговые (вычисленные) значения Mt, м	Описание закрепле ния точки
	содержатся в Едином государственном реестре недвижимости		определены в результате выполнения комплексных кадастровых работ				
	X	Y	X	Y			
1	2	3	4	5	6	7	8
						-	
168	580299.56	2211010.68	580299.56	2211010.68	Фотограмметрич еский метод	0.1	Закрепление отсутствует
н129У	-	-	580295.57	2211051.99	Фотограмметрич еский метод	0.1	Закрепление отсутствует
169	580295.53	2211050.67	580292.51	2211053.16	Фотограмметрич еский метод	0.1	Закрепление отсутствует
170	580270.33	2211048.68	580269.22	2211050.23	Фотограмметрич еский метод	0.1	Закрепление отсутствует
171	580274.47	2211008.79	580273.68	2211008.66	Фотограмметрич еский метод	0.1	Закрепление отсутствует
168	580299.56	2211010.68	580299.56	2211010.68	Фотограмметрич еский метод	0.1	Закрепление отсутствует

**2. Сведения о частях границ уточняемого земельного участка
с кадастровым номером 53:11:0200102:59 :**

Обозначение части границ		Горизонтальное проложение (S), м	Описание прохождения части границ	Сведения о согласовании местоположения границ (согласовано/спорное)
от т.	до т.			
1	2	3	4	5
168	н129У	41.50	-	-
н129У	169	3.28	-	-
169	170	23.47	-	-
170	171	41.81	-	-
171	168	25.96	-	-

**3. Сведения о характеристиках уточняемого земельного участка
с кадастровым номером 53:11:0200102:59 :**

№ п/п	Наименование характеристики	Значение характеристики
1	2	3
1.	Адрес земельного участка	-
1.1.	Сведения о местоположении земельного участка (при отсутствии адреса) в структурированном в соответствии с федеральной информационной адресной системой виде	-
1.2.	Дополнительные сведения о местоположении земельного участка	-
2.	Площадь земельного участка ± величина погрешности определения (вычисления) площади ($P \pm \Delta P$), м ²	1108 ± 12

3. Сведения о характеристиках уточняемого земельного участка с кадастровым номером 53:11:0200102:59 :		
№ п/п	Наименование характеристики	Значение характеристики
1	2	3
3.	Формула, примененная для расчета предельной допустимой погрешности определения площади земельного участка, с подставленными значениями и итоговые (вычисленные) значения (ΔP), м2	$\Delta P = 3.5 * M_t * \sqrt{P} = 3.5 * 0,1 * \sqrt{1108} = 12$
4.	Площадь земельного участка согласно сведениям Единого государственного реестра недвижимости (Ркад), м2	1012
5.	Оценка расхождения Р и Ркад (Р - Ркад), м2	96
6.	Предельные минимальный и максимальный размеры земельного участка (Рмин и Рмакс), м2	- -
7.	Кадастровый номер или иной государственный учетный номер (инвентарный) объекта недвижимости, расположенного на земельном участке	-
8.	Вид (виды) разрешенного использования	для садоводства
8.1.	Дополнительные сведения об использовании земельного участка	-
9.	Сведения о земельных участках (землях общего пользования, территории общего пользования), посредством которых обеспечивается доступ	Земли общего пользования
10.	Иные сведения	-
4. Пояснения к сведениям об уточняемом земельном участке с кадастровым номером 53:11:0200102:59 :		
1.	-	

Сведения об уточняемых земельных участках, необходимые для исправления реестровых ошибок в сведениях о местоположении их границ

**1. Сведения о характерных точках границ уточняемого земельного участка
с кадастровым номером 53:11:0200102:61 :**

Система координат МСК 53 (Зона-2)

Зона № 2

Обозначение характерных точек границ	Координаты, м				Метод определения координат	Формулы, примененные для расчета средней квадратической погрешности определения координат характерных точек границ (Mt), с подставленными в такие формулы значениями и итоговые (вычисленные) значения Mt, м	Описание закрепле ния точки
	содержатся в Едином государственном реестре недвижимости		определены в результате выполнения комплексных кадастровых работ				
	X	Y	X	Y			
1	2	3	4	5	6	7	8
						-	
172	580249.55	2211006.08	580249.57	2211006.08	Фотограмметрич еский метод	0.1	Закрепление отсутствует
173	580244.46	2211045.17	580244.44	2211047.59	Фотограмметрич еский метод	0.1	Закрепление отсутствует
174	580218.76	2211041.93	580219.57	2211044.95	Фотограмметрич еский метод	0.1	Закрепление отсутствует
175	580223.73	2211002.57	580224.28	2211002.28	Фотограмметрич еский метод	0.1	Закрепление отсутствует
176	580237.00	2211002.06	580224.64	2210997.10	Фотограмметрич еский метод	0.1	Закрепление отсутствует
177	580237.19	2210998.76	580226.54	2210992.91	Фотограмметрич еский метод	0.1	Закрепление отсутствует
н130У	-	-	580249.60	2210995.37	Фотограмметрич еский метод	0.1	Закрепление отсутствует
178	580242.98	2210999.10	580248.86	2211003.33	Фотограмметрич еский метод	0.1	Закрепление отсутствует
172	580249.55	2211006.08	580249.57	2211006.08	Фотограмметрич еский метод	0.1	Закрепление отсутствует

**2. Сведения о частях границ уточняемого земельного участка
с кадастровым номером 53:11:0200102:61 :**

Обозначение части границ		Горизонтальное проложение (S), м	Описание прохождения части границ	Сведения о согласовании местоположения границ (согласовано/спорное)
от т.	до т.			
1	2	3	4	5
172	173	41.83	-	-
173	174	25.01	-	-
174	175	42.93	-	-
175	176	5.19	-	-
176	177	4.60	-	-
177	н130У	23.19	-	-
н130У	178	7.99	-	-
178	172	2.84	-	-

3. Сведения о характеристиках уточняемого земельного участка с кадастровым номером 53:11:0200102:61 :		
№ п/п	Наименование характеристики	Значение характеристики
1	2	3
1.	Адрес земельного участка	-
1.1.	Сведения о местоположении земельного участка (при отсутствии адреса) в структурированном в соответствии с федеральной информационной адресной системой виде	-
1.2.	Дополнительные сведения о местоположении земельного участка	-
2.	Площадь земельного участка \pm величина погрешности определения (вычисления) площади ($P \pm \Delta P$), м2	1318 ± 13
3.	Формула, примененная для расчета предельной допустимой погрешности определения площади земельного участка, с подставленными значениями и итоговые (вычисленные) значения (ΔP), м2	$\Delta P = 3.5 * M_t * \sqrt{P} = 3.5 * 0,1 * \sqrt{1318} = 13$
4.	Площадь земельного участка согласно сведениям Единого государственного реестра недвижимости (Ркад), м2	1097
5.	Оценка расхождения Р и Ркад ($P - P_{кад}$), м2	221
6.	Предельные минимальный и максимальный размеры земельного участка ($P_{мин}$ и $P_{макс}$), м2	- -
7.	Кадастровый номер или иной государственный учетный номер (инвентарный) объекта недвижимости, расположенного на земельном участке	-
8.	Вид (виды) разрешенного использования	для ведения приусадебного хозяйства
8.1.	Дополнительные сведения об использовании земельного участка	-
9.	Сведения о земельных участках (землях общего пользования, территории общего пользования), посредством которых обеспечивается доступ	Земли общего пользования
10.	Иные сведения	-
4. Пояснения к сведениям об уточняемом земельном участке с кадастровым номером 53:11:0200102:61 :		
1.	-	

Сведения об уточняемых земельных участках, необходимые для исправления реестровых ошибок в сведениях о местоположении их границ

**1. Сведения о характерных точках границ уточняемого земельного участка
с кадастровым номером 53:11:0200102:62 :**

Система координат МСК 53 (Зона-2)

Зона № 2

Обозначение характерных точек границ	Координаты, м				Метод определения координат	Формулы, примененные для расчета средней квадратической погрешности определения координат характерных точек границ (Mt), с подставленными в такие формулы значениями и итоговые (вычисленные) значения Mt, м	Описание закрепле ния точки
	содержатся в Едином государственном реестре недвижимости		определены в результате выполнения комплексных кадастровых работ				
	X	Y	X	Y			
1	2	3	4	5	6	7	8
						-	
179	580223.96	2211000.74	580224.28	2211002.28	Фотограмметрич еский метод	0.1	Закрепление отсутствует
175	580223.73	2211002.57	-	-	-	0.10	-
180	580218.74	2211041.94	580219.57	2211044.95	Фотограмметрич еский метод	0.1	Закрепление отсутствует
181	580194.86	2211041.42	-	-	-	0.10	-
182	580195.25	2211038.36	580194.10	2211042.07	Фотограмметрич еский метод	0.1	Закрепление отсутствует
183	580199.50	2211004.90	580198.66	2211006.17	Фотограмметрич еский метод	0.1	Закрепление отсутствует
184	580200.02	2211000.16	580199.72	2210995.57	Фотограмметрич еский метод	0.1	Закрепление отсутствует
176	-	-	580224.64	2210997.10	Фотограмметрич еский метод	0.1	Закрепление отсутствует
179	580223.96	2211000.74	580224.28	2211002.28	Фотограмметрич еский метод	0.1	Закрепление отсутствует

**2. Сведения о частях границ уточняемого земельного участка
с кадастровым номером 53:11:0200102:62 :**

Обозначение части границ		Горизонтальное проложение (S), м	Описание прохождения части границ	Сведения о согласовании местоположения границ (согласовано/спорное)
от т.	до т.			
1	2	3	4	5
179	180	42.93	-	-
180	182	25.63	-	-
182	183	36.19	-	-
183	184	10.65	-	-
184	176	24.97	-	-
176	179	5.19	-	-

**3. Сведения о характеристиках уточняемого земельного участка
с кадастровым номером 53:11:0200102:62 :**

№ п/п	Наименование характеристики	Значение характеристики
1	2	3
1.	Адрес земельного участка	-

3. Сведения о характеристиках уточняемого земельного участка с кадастровым номером 53:11:0200102:62 :		
№ п/п	Наименование характеристики	Значение характеристики
1	2	3
1.1.	Сведения о местоположении земельного участка (при отсутствии адреса) в структурированном в соответствии с федеральной информационной адресной системой виде	-
1.2.	Дополнительные сведения о местоположении земельного участка	-
2.	Площадь земельного участка ± величина погрешности определения (вычисления) площади (Р ± ΔР), м2	1200 ± 12
3.	Формула, примененная для расчета предельной допустимой погрешности определения площади земельного участка, с подставленными значениями и итоговые (вычисленные) значения (ΔР), м2	ΔР=3.5*Mt*√P=3.5*0,1*√1200=12
4.	Площадь земельного участка согласно сведениям Единого государственного реестра недвижимости (Ркад), м2	987
5.	Оценка расхождения Р и Ркад (Р - Ркад), м2	213
6.	Предельные минимальный и максимальный размеры земельного участка (Рмин и Рмакс), м2	400 25000
7.	Кадастровый номер или иной государственный учетный номер (инвентарный) объекта недвижимости, расположенного на земельном участке	-
8.	Вид (виды) разрешенного использования	для ведения личного подсобного хозяйства (с ограничением по санитарным нормам)
8.1.	Дополнительные сведения об использовании земельного участка	-
9.	Сведения о земельных участках (землях общего пользования, территории общего пользования), посредством которых обеспечивается доступ	Земли общего пользования
10.	Иные сведения	-
4. Пояснения к сведениям об уточняемом земельном участке с кадастровым номером 53:11:0200102:62 :		
1.	-	

Сведения об уточняемых земельных участках, необходимые для исправления реестровых ошибок в сведениях о местоположении их границ

**1. Сведения о характерных точках границ уточняемого земельного участка
с кадастровым номером 53:11:0200102:63 :**

Система координат МСК 53 (Зона-2)

Зона № 2

Обозначение характерных точек границ	Координаты, м				Метод определения координат	Формулы, примененные для расчета средней квадратической погрешности определения координат характерных точек границ (Mt), с подставленными в такие формулы значениями и итоговые (вычисленные) значения Mt, м	Описание закрепле ния точки
	содержатся в Едином государственном реестре недвижимости		определены в результате выполнения комплексных кадастровых работ				
	X	Y	X	Y			
1	2	3	4	5	6	7	8
						-	
183	580199.50	2211004.90	580198.66	2211006.17	Фотограмметрич еский метод	0.1	Закрепление отсутствует
182	580195.25	2211038.36	-	-	-	0.20	-
181	580194.86	2211041.42	580194.10	2211042.07	Фотограмметрич еский метод	0.1	Закрепление отсутствует
185	580159.63	2211036.70	580158.38	2211037.43	Фотограмметрич еский метод	0.1	Закрепление отсутствует
186	580157.59	2211034.43	580156.47	2211035.27	Фотограмметрич еский метод	0.1	Закрепление отсутствует
187	580161.26	2211011.53	580160.82	2211011.79	Фотограмметрич еский метод	0.1	Закрепление отсутствует
188	580164.16	2210998.86	580164.28	2210995.19	Фотограмметрич еский метод	0.1	Закрепление отсутствует
189	580179.32	2211001.46	580178.40	2210997.37	Фотограмметрич еский метод	0.1	Закрепление отсутствует
н131У	-	-	580199.44	2210998.35	Фотограмметрич еский метод	0.1	Закрепление отсутствует
183	580199.50	2211004.90	580198.66	2211006.17	Фотограмметрич еский метод	0.1	Закрепление отсутствует

**2. Сведения о частях границ уточняемого земельного участка
с кадастровым номером 53:11:0200102:63 :**

Обозначение части границ		Горизонтальное проложение (S), м	Описание прохождения части границ	Сведения о согласовании местоположения границ (согласовано/спорное)
от т.	до т.			
1	2	3	4	5
183	181	36.19	-	-
181	185	36.02	-	-
185	186	2.88	-	-
186	187	23.88	-	-
187	188	16.96	-	-
188	189	14.29	-	-
189	н131У	21.06	-	-
н131У	183	7.86	-	-

3. Сведения о характеристиках уточняемого земельного участка с кадастровым номером 53:11:0200102:63 :		
№ п/п	Наименование характеристики	Значение характеристики
1	2	3
1.	Адрес земельного участка	-
1.1.	Сведения о местоположении земельного участка (при отсутствии адреса) в структурированном в соответствии с федеральной информационной адресной системой виде	-
1.2.	Дополнительные сведения о местоположении земельного участка	-
2.	Площадь земельного участка \pm величина погрешности определения (вычисления) площади ($P \pm \Delta P$), м2	1584 ± 14
3.	Формула, примененная для расчета предельной допустимой погрешности определения площади земельного участка, с подставленными значениями и итоговые (вычисленные) значения (ΔP), м2	$\Delta P = 3.5 * M_t * \sqrt{P} = 3.5 * 0,1 * \sqrt{1584} = 14$
4.	Площадь земельного участка согласно сведениям Единого государственного реестра недвижимости (Ркад), м2	1390
5.	Оценка расхождения Р и Ркад ($P - P_{кад}$), м2	194
6.	Предельные минимальный и максимальный размеры земельного участка ($P_{мин}$ и $P_{макс}$), м2	400 25000
7.	Кадастровый номер или иной государственный учетный номер (инвентарный) объекта недвижимости, расположенного на земельном участке	-
8.	Вид (виды) разрешенного использования	для ведения личного подсобного хозяйства
8.1.	Дополнительные сведения об использовании земельного участка	-
9.	Сведения о земельных участках (землях общего пользования, территории общего пользования), посредством которых обеспечивается доступ	Земли общего пользования
10.	Иные сведения	-
4. Пояснения к сведениям об уточняемом земельном участке с кадастровым номером 53:11:0200102:63 :		
1.	-	

Сведения об уточняемых земельных участках, необходимые для исправления реестровых ошибок в сведениях о местоположении их границ

**1. Сведения о характерных точках границ уточняемого земельного участка
с кадастровым номером 53:11:0200102:64 :**

Система координат МСК 53 (Зона-2)

Зона № 2

Обозначение характерных точек границ	Координаты, м				Метод определения координат	Формулы, примененные для расчета средней квадратической погрешности определения координат характерных точек границ (Mt), с подставленными в такие формулы значениями и итоговые (вычисленные) значения Mt, м	Описание закрепле ния точки
	содержатся в Едином государственном реестре недвижимости		определены в результате выполнения комплексных кадастровых работ				
	X	Y	X	Y			
1	2	3	4	5	6	7	8
						-	
190	580193.88	2211053.93	580192.41	2211054.64	Фотограмметрич еский метод	0.1	Закрепление отсутствует
н132У	-	-	580188.85	2211081.81	Фотограмметрич еский метод	0.1	Закрепление отсутствует
н133У	-	-	580189.36	2211083.53	Фотограмметрич еский метод	0.1	Закрепление отсутствует
191	580189.27	2211093.68	580188.47	2211095.04	Фотограмметрич еский метод	0.1	Закрепление отсутствует
192	580166.83	2211090.14	580185.48	2211095.04	Фотограмметрич еский метод	0.1	Закрепление отсутствует
193	580164.48	2211089.77	580156.55	2211090.80	Фотограмметрич еский метод	0.1	Закрепление отсутствует
194	580163.55	2211089.62	580153.63	2211090.37	Фотограмметрич еский метод	0.1	Закрепление отсутствует
н134У	-	-	580159.50	2211050.78	Фотограмметрич еский метод	0.1	Закрепление отсутствует
195	580169.27	2211051.29	580161.83	2211051.09	Фотограмметрич еский метод	0.1	Закрепление отсутствует
196	580173.91	2211051.79	-	-	-	0.20	-
190	580193.88	2211053.93	580192.41	2211054.64	Фотограмметрич еский метод	0.1	Закрепление отсутствует

**2. Сведения о частях границ уточняемого земельного участка
с кадастровым номером 53:11:0200102:64 :**

Обозначение части границ		Горизонтальное проложение (S), м	Описание прохождения части границ	Сведения о согласовании местоположения границ (согласовано/спорное)
от т.	до т.			
1	2	3	4	5
190	н132У	27.40	-	-
н132У	н133У	1.79	-	-
н133У	191	11.54	-	-
191	192	2.99	-	-
192	193	29.24	-	-
193	194	2.95	-	-
194	н134У	40.02	-	-
н134У	195	2.35	-	-
195	190	30.79	-	-

3. Сведения о характеристиках уточняемого земельного участка с кадастровым номером 53:11:0200102:64 :		
№ п/п	Наименование характеристики	Значение характеристики
1	2	3
1.	Адрес земельного участка	-
1.1.	Сведения о местоположении земельного участка (при отсутствии адреса) в структурированном в соответствии с федеральной информационной адресной системой виде	-
1.2.	Дополнительные сведения о местоположении земельного участка	-
2.	Площадь земельного участка \pm величина погрешности определения (вычисления) площади ($P \pm \Delta P$), м2	1367 ± 13
3.	Формула, примененная для расчета предельной допустимой погрешности определения площади земельного участка, с подставленными значениями и итоговые (вычисленные) значения (ΔP), м2	$\Delta P = 3.5 * M_t * \sqrt{P} = 3.5 * 0,1 * \sqrt{1367} = 13$
4.	Площадь земельного участка согласно сведениям Единого государственного реестра недвижимости (Ркад), м2	1000
5.	Оценка расхождения Р и Ркад ($P - P_{кад}$), м2	367
6.	Предельные минимальный и максимальный размеры земельного участка ($P_{мин}$ и $P_{макс}$), м2	400 25000
7.	Кадастровый номер или иной государственный учетный номер (инвентарный) объекта недвижимости, расположенного на земельном участке	-
8.	Вид (виды) разрешенного использования	ведение личного подсобного хозяйства
8.1.	Дополнительные сведения об использовании земельного участка	-
9.	Сведения о земельных участках (землях общего пользования, территории общего пользования), посредством которых обеспечивается доступ	Земли общего пользования
10.	Иные сведения	-
4. Пояснения к сведениям об уточняемом земельном участке с кадастровым номером 53:11:0200102:64 :		
1.	-	

Сведения об уточняемых земельных участках, необходимые для исправления реестровых ошибок в сведениях о местоположении их границ

**1. Сведения о характерных точках границ уточняемого земельного участка
с кадастровым номером 53:11:0200102:66 :**

Система координат МСК 53 (Зона-2)

Зона № 2

Обозначение характерных точек границ	Координаты, м				Метод определения координат	Формулы, примененные для расчета средней квадратической погрешности определения координат характерных точек границ (Mt), с подставленными в такие формулы значениями и итоговые (вычисленные) значения Mt, м	Описание закрепле ния точки
	содержатся в Едином государственном реестре недвижимости		определены в результате выполнения комплексных кадастровых работ				
	X	Y	X	Y			
1	2	3	4	5	6	7	8
						-	
197	10787.14	10757.50	580217.65	2211057.54	Фотограмметрич еский метод	0.1	Закрепление отсутствует
198	10811.82	10756.08	580243.26	2211060.67	Фотограмметрич еский метод	0.1	Закрепление отсутствует
199	10817.16	10796.58	580238.88	2211100.27	Фотограмметрич еский метод	0.1	Закрепление отсутствует
200	10791.33	10799.28	580229.11	2211099.07	Фотограмметрич еский метод	0.1	Закрепление отсутствует
н135У	-	-	580216.58	2211098.17	Фотограмметрич еский метод	0.1	Закрепление отсутствует
н136У	-	-	580213.18	2211097.70	Фотограмметрич еский метод	0.1	Закрепление отсутствует
197	10787.14	10757.50	580217.65	2211057.54	Фотограмметрич еский метод	0.1	Закрепление отсутствует

**2. Сведения о частях границ уточняемого земельного участка
с кадастровым номером 53:11:0200102:66 :**

Обозначение части границ		Горизонтальное проложение (S), м	Описание прохождения части границ	Сведения о согласовании местоположения границ (согласовано/спорное)
от т.	до т.			
1	2	3	4	5
197	198	25.80	-	-
198	199	39.84	-	-
199	200	9.84	-	-
200	н135У	12.56	-	-
н135У	н136У	3.43	-	-
н136У	197	40.41	-	-

**3. Сведения о характеристиках уточняемого земельного участка
с кадастровым номером 53:11:0200102:66 :**

№ п/п	Наименование характеристики	Значение характеристики
1	2	3
1.	Адрес земельного участка	-
1.1.	Сведения о местоположении земельного участка (при отсутствии адреса) в структурированном в соответствии с федеральной информационной адресной системой виде	-
1.2.	Дополнительные сведения о местоположении земельного участка	-

3. Сведения о характеристиках уточняемого земельного участка с кадастровым номером 53:11:0200102:66 :		
№ п/п	Наименование характеристики	Значение характеристики
1	2	3
2.	Площадь земельного участка \pm величина погрешности определения (вычисления) площади ($P \pm \Delta P$), м2	1034 ± 11
3.	Формула, примененная для расчета предельной допустимой погрешности определения площади земельного участка, с подставленными значениями и итоговые (вычисленные) значения (ΔP), м2	$\Delta P = 3.5 * M_t * \sqrt{P} = 3.5 * 0,1 * \sqrt{1034} = 11$
4.	Площадь земельного участка согласно сведениям Единого государственного реестра недвижимости (Ркад), м2	1049
5.	Оценка расхождения Р и Ркад ($P - P_{кад}$), м2	15
6.	Предельные минимальный и максимальный размеры земельного участка ($P_{мин}$ и $P_{макс}$), м2	- -
7.	Кадастровый номер или иной государственный учетный номер (инвентарный) объекта недвижимости, расположенного на земельном участке	-
8.	Вид (виды) разрешенного использования	для садоводства
8.1.	Дополнительные сведения об использовании земельного участка	-
9.	Сведения о земельных участках (землях общего пользования, территории общего пользования), посредством которых обеспечивается доступ	Земли общего пользования
10.	Иные сведения	-
4. Пояснения к сведениям об уточняемом земельном участке с кадастровым номером 53:11:0200102:66 :		
1.	-	

Сведения об уточняемых земельных участках, необходимые для исправления реестровых ошибок в сведениях о местоположении их границ

**1. Сведения о характерных точках границ уточняемого земельного участка
с кадастровым номером 53:11:0200102:67 :**

Система координат МСК 53 (Зона-2)

Зона № 2

Обозначение характерных точек границ	Координаты, м				Метод определения координат	Формулы, примененные для расчета средней квадратической погрешности определения координат характерных точек границ (Mt), с подставленными в такие формулы значениями и итоговые (вычисленные) значения Mt, м	Описание закрепле ния точки
	содержатся в Едином государственном реестре недвижимости		определены в результате выполнения комплексных кадастровых работ				
	X	Y	X	Y			
1	2	3	4	5	6	7	8
						-	
201	580268.09	2211062.12	580268.62	2211062.79	Фотограмметрич еский метод	0.1	Закрепление отсутствует
202	580263.20	2211101.31	580263.69	2211101.60	Фотограмметрич еский метод	0.1	Закрепление отсутствует
203	580263.23	2211102.31	580263.21	2211103.52	Фотограмметрич еский метод	0.1	Закрепление отсутствует
204	580240.03	2211099.56	580240.11	2211100.42	Фотограмметрич еский метод	0.1	Закрепление отсутствует
205	580238.53	2211099.38	580238.88	2211100.27	Фотограмметрич еский метод	0.1	Закрепление отсутствует
206	580242.96	2211059.97	580243.26	2211060.67	Фотограмметрич еский метод	0.1	Закрепление отсутствует
201	580268.09	2211062.12	580268.62	2211062.79	Фотограмметрич еский метод	0.1	Закрепление отсутствует

**2. Сведения о частях границ уточняемого земельного участка
с кадастровым номером 53:11:0200102:67 :**

Обозначение части границ		Горизонтальное проложение (S), м	Описание прохождения части границ	Сведения о согласовании местоположения границ (согласовано/спорное)
от т.	до т.			
1	2	3	4	5
201	202	39.12	-	-
202	203	1.98	-	-
203	204	23.31	-	-
204	205	1.24	-	-
205	206	39.84	-	-
206	201	25.45	-	-

**3. Сведения о характеристиках уточняемого земельного участка
с кадастровым номером 53:11:0200102:67 :**

№ п/п	Наименование характеристики	Значение характеристики
1	2	3
1.	Адрес земельного участка	-
1.1.	Сведения о местоположении земельного участка (при отсутствии адреса) в структурированном в соответствии с федеральной информационной адресной системой виде	-
1.2.	Дополнительные сведения о местоположении земельного участка	-

3. Сведения о характеристиках уточняемого земельного участка с кадастровым номером 53:11:0200102:67 :		
№ п/п	Наименование характеристики	Значение характеристики
1	2	3
2.	Площадь земельного участка ± величина погрешности определения (вычисления) площади ($P \pm \Delta P$), м2	1015 ± 11
3.	Формула, примененная для расчета предельной допустимой погрешности определения площади земельного участка, с подставленными значениями и итоговые (вычисленные) значения (ΔP), м2	$\Delta P = 3.5 * M_t * \sqrt{P} = 3.5 * 0,1 * \sqrt{1015} = 11$
4.	Площадь земельного участка согласно сведениям Единого государственного реестра недвижимости (Ркад), м2	1000
5.	Оценка расхождения Р и Ркад ($P - P_{кад}$), м2	15
6.	Предельные минимальный и максимальный размеры земельного участка ($P_{мин}$ и $P_{макс}$), м2	400 25000
7.	Кадастровый номер или иной государственный учетный номер (инвентарный) объекта недвижимости, расположенного на земельном участке	-
8.	Вид (виды) разрешенного использования	Для индивидуального жилищного строительства
8.1.	Дополнительные сведения об использовании земельного участка	-
9.	Сведения о земельных участках (землях общего пользования, территории общего пользования), посредством которых обеспечивается доступ	Земли общего пользования
10.	Иные сведения	-
4. Пояснения к сведениям об уточняемом земельном участке с кадастровым номером 53:11:0200102:67 :		
1.	-	

Сведения об уточняемых земельных участках, необходимые для исправления реестровых ошибок в сведениях о местоположении их границ

**1. Сведения о характерных точках границ уточняемого земельного участка
с кадастровым номером 53:11:0200102:68 :**

Система координат МСК 53 (Зона-2)

Зона № 2

Обозначение характерных точек границ	Координаты, м				Метод определения координат	Формулы, примененные для расчета средней квадратической погрешности определения координат характерных точек границ (Mt), с подставленными в такие формулы значениями и итоговые (вычисленные) значения Mt, м	Описание закрепле ния точки
	содержатся в Едином государственном реестре недвижимости		определены в результате выполнения комплексных кадастровых работ				
	X	Y	X	Y			
1	2	3	4	5	6	7	8
						-	
207	580292.33	2211064.77	580294.58	2211066.25	Фотограмметрич еский метод	0.1	Закрепление отсутствует
н137У	-	-	580292.98	2211080.54	Фотограмметрич еский метод	0.1	Закрепление отсутствует
н138У	-	-	580291.35	2211095.84	Фотограмметрич еский метод	0.1	Закрепление отсутствует
н139У	-	-	580290.44	2211101.01	Фотограмметрич еский метод	0.1	Закрепление отсутствует
н140У	-	-	580289.78	2211102.25	Фотограмметрич еский метод	0.1	Закрепление отсутствует
208	580287.93	2211104.36	580289.59	2211104.84	Фотограмметрич еский метод	0.1	Закрепление отсутствует
н141У	-	-	580287.62	2211104.74	Фотограмметрич еский метод	0.1	Закрепление отсутствует
202	580263.20	2211101.31	580263.69	2211101.60	Фотограмметрич еский метод	0.1	Закрепление отсутствует
201	580268.09	2211062.12	580268.62	2211062.79	Фотограмметрич еский метод	0.1	Закрепление отсутствует
н142У	-	-	580272.27	2211062.86	Фотограмметрич еский метод	0.1	Закрепление отсутствует
н143У	-	-	580274.65	2211063.41	Фотограмметрич еский метод	0.1	Закрепление отсутствует
207	580292.33	2211064.77	580294.58	2211066.25	Фотограмметрич еский метод	0.1	Закрепление отсутствует

**2. Сведения о частях границ уточняемого земельного участка
с кадастровым номером 53:11:0200102:68 :**

Обозначение части границ		Горизонтальное проложение (S), м	Описание прохождения части границ	Сведения о согласовании местоположения границ (согласовано/спорное)
от т.	до т.			
1	2	3	4	5
207	н137У	14.38	-	-
н137У	н138У	15.39	-	-
н138У	н139У	5.25	-	-
н139У	н140У	1.40	-	-
н140У	208	2.60	-	-
208	н141У	1.97	-	-
н141У	202	24.14	-	-
202	201	39.12	-	-

2. Сведения о частях границ уточняемого земельного участка с кадастровым номером 53:11:0200102:68 :				
Обозначение части границ		Горизонтальное проложение (S), м	Описание прохождения части границ	Сведения о согласовании местоположения границ (согласовано/спорное)
от т.	до т.			
1	2	3	4	5
201	н142У	3.65	-	-
н142У	н143У	2.44	-	-
н143У	207	20.13	-	-
3. Сведения о характеристиках уточняемого земельного участка с кадастровым номером 53:11:0200102:68 :				
№ п/п	Наименование характеристики		Значение характеристики	
1	2		3	
1.	Адрес земельного участка		-	
1.1.	Сведения о местоположении земельного участка (при отсутствии адреса) в структурированном в соответствии с федеральной информационной адресной системой виде		-	
1.2.	Дополнительные сведения о местоположении земельного участка		-	
2.	Площадь земельного участка ± величина погрешности определения (вычисления) площади ($P \pm \Delta P$), м2		1036 ± 11	
3.	Формула, примененная для расчета предельной допустимой погрешности определения площади земельного участка, с подставленными значениями и итоговые (вычисленные) значения (ΔP), м2		$\Delta P = 3.5 * M_t * \sqrt{P} = 3.5 * 0,1 * \sqrt{1036} = 11$	
4.	Площадь земельного участка согласно сведениям Единого государственного реестра недвижимости (Ркад), м2		977	
5.	Оценка расхождения Р и Ркад ($P - P_{кад}$), м2		59	
6.	Предельные минимальный и максимальный размеры земельного участка ($R_{мин}$ и $R_{макс}$), м2		- -	
7.	Кадастровый номер или иной государственный учетный номер (инвентарный) объекта недвижимости, расположенного на земельном участке		-	
8.	Вид (виды) разрешенного использования		для ведения садоводства и огородничества	
8.1.	Дополнительные сведения об использовании земельного участка		-	
9.	Сведения о земельных участках (землях общего пользования, территории общего пользования), посредством которых обеспечивается доступ		Земли общего пользования	
10.	Иные сведения		-	
4. Пояснения к сведениям об уточняемом земельном участке с кадастровым номером 53:11:0200102:68 :				
1.	-			

Сведения об уточняемых земельных участках, необходимые для исправления реестровых ошибок в сведениях о местоположении их границ

**1. Сведения о характерных точках границ уточняемого земельного участка
с кадастровым номером 53:11:0200102:70 :**

Система координат МСК 53 (Зона-2)

Зона № 2

Обозначение характерных точек границ	Координаты, м				Метод определения координат	Формулы, примененные для расчета средней квадратической погрешности определения координат характерных точек границ (Mt), с подставленными в такие формулы значениями и итоговые (вычисленные) значения Mt, м	Описание закрепле ния точки
	содержатся в Едином государственном реестре недвижимости		определены в результате выполнения комплексных кадастровых работ				
	X	Y	X	Y			
1	2	3	4	5	6	7	8
						-	
204	580240.03	2211099.56	580240.11	2211100.42	Фотограмметрич еский метод	0.1	Закрепление отсутствует
203	580263.23	2211102.31	580263.21	2211103.52	Фотограмметрич еский метод	0.1	Закрепление отсутствует
209	580258.73	2211140.77	580257.03	2211142.63	Фотограмметрич еский метод	0.1	Закрепление отсутствует
210	580235.58	2211137.88	580236.06	2211139.23	Фотограмметрич еский метод	0.1	Закрепление отсутствует
204	580240.03	2211099.56	580240.11	2211100.42	Фотограмметрич еский метод	0.1	Закрепление отсутствует

**2. Сведения о частях границ уточняемого земельного участка
с кадастровым номером 53:11:0200102:70 :**

Обозначение части границ		Горизонтальное проложение (S), м	Описание прохождения части границ	Сведения о согласовании местоположения границ (согласовано/спорное)
от т.	до т.			
1	2	3	4	5
204	203	23.31	-	-
203	209	39.60	-	-
209	210	21.24	-	-
210	204	39.02	-	-

**3. Сведения о характеристиках уточняемого земельного участка
с кадастровым номером 53:11:0200102:70 :**

№ п/п	Наименование характеристики	Значение характеристики
1	2	3
1.	Адрес земельного участка	-
1.1.	Сведения о местоположении земельного участка (при отсутствии адреса) в структурированном в соответствии с федеральной информационной адресной системой виде	-
1.2.	Дополнительные сведения о местоположении земельного участка	-
2.	Площадь земельного участка ± величина погрешности определения (вычисления) площади ($P \pm \Delta P$), м ²	875 ± 10
3.	Формула, примененная для расчета предельной допустимой погрешности определения площади земельного участка, с подставленными значениями и итоговые (вычисленные) значения (ΔP), м ²	$\Delta P = 3.5 * Mt * \sqrt{P} = 3.5 * 0,1 * \sqrt{875} = 10$

3. Сведения о характеристиках уточняемого земельного участка с кадастровым номером 53:11:0200102:70 :		
№ п/п	Наименование характеристики	Значение характеристики
1	2	3
4.	Площадь земельного участка согласно сведениям Единого государственного реестра недвижимости (Ркад), м2	902
5.	Оценка расхождения Р и Ркад (Р - Ркад), м2	27
6.	Предельные минимальный и максимальный размеры земельного участка (Рмин и Рмакс), м2	400 25000
7.	Кадастровый номер или иной государственный учетный номер (инвентарный) объекта недвижимости, расположенного на земельном участке	-
8.	Вид (виды) разрешенного использования	объекты индивидуального жилищного строительства не выше 3-х этажей
8.1.	Дополнительные сведения об использовании земельного участка	-
9.	Сведения о земельных участках (землях общего пользования, территории общего пользования), посредством которых обеспечивается доступ	Земли общего пользования
10.	Иные сведения	-
4. Пояснения к сведениям об уточняемом земельном участке с кадастровым номером 53:11:0200102:70 :		
1.	-	

Сведения об уточняемых земельных участках, необходимые для исправления реестровых ошибок в сведениях о местоположении их границ

**1. Сведения о характерных точках границ уточняемого земельного участка
с кадастровым номером 53:11:0200102:71 :**

Система координат 53.2

Зона № 2

Обозначение характерных точек границ	Координаты, м				Метод определения координат	Формулы, примененные для расчета средней квадратической погрешности определения координат характерных точек границ (Mt), с подставленными в такие формулы значениями и итоговые (вычисленные) значения Mt, м	Описание закрепле ния точки
	содержатся в Едином государственном реестре недвижимости		определены в результате выполнения комплексных кадастровых работ				
	X	Y	X	Y			
1	2	3	4	5	6	7	8
						-	
211	580239.84	2211101.19	580240.11	2211100.42	Фотограмметрич еский метод	0.1	Закрепление отсутствует
210	580235.58	2211137.88	580236.06	2211139.23	Фотограмметрич еский метод	0.1	Закрепление отсутствует
н144У	-	-	580235.70	2211142.75	Фотограмметрич еский метод	0.1	Закрепление отсутствует
н145У	-	-	580208.11	2211139.04	Фотограмметрич еский метод	0.1	Закрепление отсутствует
212	580209.35	2211134.20	580208.63	2211134.77	Фотограмметрич еский метод	0.1	Закрепление отсутствует
213	580214.31	2211098.57	580213.18	2211097.70	Фотограмметрич еский метод	0.1	Закрепление отсутствует
н135У	-	-	580216.58	2211098.17	Фотограмметрич еский метод	0.1	Закрепление отсутствует
214	580238.35	2211101.02	580229.11	2211099.07	Фотограмметрич еский метод	0.1	Закрепление отсутствует
199	-	-	580238.88	2211100.27	Фотограмметрич еский метод	0.1	Закрепление отсутствует
211	580239.84	2211101.19	580240.11	2211100.42	Фотограмметрич еский метод	0.1	Закрепление отсутствует

**2. Сведения о частях границ уточняемого земельного участка
с кадастровым номером 53:11:0200102:71 :**

Обозначение части границ		Горизонтальное проложение (S), м	Описание прохождения части границ	Сведения о согласовании местоположения границ (согласовано/спорное)
от т.	до т.			
1	2	3	4	5
211	210	39.02	-	-
210	н144У	3.54	-	-
н144У	н145У	27.84	-	-
н145У	212	4.30	-	-
212	213	37.35	-	-
213	н135У	3.43	-	-
н135У	214	12.56	-	-
214	199	9.84	-	-
199	211	1.24	-	-

3. Сведения о характеристиках уточняемого земельного участка с кадастровым номером 53:11:0200102:71 :		
№ п/п	Наименование характеристики	Значение характеристики
1	2	3
1.	Адрес земельного участка	-
1.1.	Сведения о местоположении земельного участка (при отсутствии адреса) в структурированном в соответствии с федеральной информационной адресной системой виде	-
1.2.	Дополнительные сведения о местоположении земельного участка	-
2.	Площадь земельного участка \pm величина погрешности определения (вычисления) площади ($P \pm \Delta P$), м2	1157 ± 12
3.	Формула, примененная для расчета предельной допустимой погрешности определения площади земельного участка, с подставленными значениями и итоговые (вычисленные) значения (ΔP), м2	$\Delta P = 3.5 * M_t * \sqrt{P} = 3.5 * 0,1 * \sqrt{1157} = 12$
4.	Площадь земельного участка согласно сведениям Единого государственного реестра недвижимости (Ркад), м2	951
5.	Оценка расхождения Р и Ркад ($P - P_{кад}$), м2	206
6.	Предельные минимальный и максимальный размеры земельного участка ($P_{мин}$ и $P_{макс}$), м2	400 25000
7.	Кадастровый номер или иной государственный учетный номер (инвентарный) объекта недвижимости, расположенного на земельном участке	-
8.	Вид (виды) разрешенного использования	Для ведения личного подсобного хозяйства
8.1.	Дополнительные сведения об использовании земельного участка	-
9.	Сведения о земельных участках (землях общего пользования, территории общего пользования), посредством которых обеспечивается доступ	Земли общего пользования
10.	Иные сведения	-
4. Пояснения к сведениям об уточняемом земельном участке с кадастровым номером 53:11:0200102:71 :		
1.	-	

Сведения об уточняемых земельных участках, необходимые для исправления реестровых ошибок в сведениях о местоположении их границ

**1. Сведения о характерных точках границ уточняемого земельного участка
с кадастровым номером 53:11:0200102:72 :**

Система координат МСК 53 (Зона-2)

Зона № 2

Обозначение характерных точек границ	Координаты, м				Метод определения координат	Формулы, примененные для расчета средней квадратической погрешности определения координат характерных точек границ (Mt), с подставленными в такие формулы значениями и итоговые (вычисленные) значения Mt, м	Описание закрепле ния точки
	содержатся в Едином государственном реестре недвижимости		определены в результате выполнения комплексных кадастровых работ				
	X	Y	X	Y			
1	2	3	4	5	6	7	8
						-	
215	580214.53	2211096.99	580213.18	2211097.70	Фотограмметрич еский метод	0.1	Закрепление отсутствует
212	580209.35	2211134.20	580208.63	2211134.77	Фотограмметрич еский метод	0.1	Закрепление отсутствует
216	580186.39	2211130.65	580183.42	2211130.71	Фотограмметрич еский метод	0.1	Закрепление отсутствует
н146У	-	-	580185.41	2211117.94	Фотограмметрич еский метод	0.1	Закрепление отсутствует
191	580189.27	2211093.68	580188.47	2211095.04	Фотограмметрич еский метод	0.1	Закрепление отсутствует
215	580214.53	2211096.99	580213.18	2211097.70	Фотограмметрич еский метод	0.1	Закрепление отсутствует

**2. Сведения о частях границ уточняемого земельного участка
с кадастровым номером 53:11:0200102:72 :**

Обозначение части границ		Горизонтальное проложение (S), м	Описание прохождения части границ	Сведения о согласовании местоположения границ (согласовано/спорное)
от т.	до т.			
1	2	3	4	5
215	212	37.35	-	-
212	216	25.53	-	-
216	н146У	12.92	-	-
н146У	191	23.10	-	-
191	215	24.85	-	-

**3. Сведения о характеристиках уточняемого земельного участка
с кадастровым номером 53:11:0200102:72 :**

№ п/п	Наименование характеристики	Значение характеристики
1	2	3
1.	Адрес земельного участка	-
1.1.	Сведения о местоположении земельного участка (при отсутствии адреса) в структурированном в соответствии с федеральной информационной адресной системой виде	-
1.2.	Дополнительные сведения о местоположении земельного участка	-
2.	Площадь земельного участка ± величина погрешности определения (вычисления) площади ($P \pm \Delta P$), м ²	921 ± 11

3. Сведения о характеристиках уточняемого земельного участка с кадастровым номером 53:11:0200102:72 :		
№ п/п	Наименование характеристики	Значение характеристики
1	2	3
3.	Формула, примененная для расчета предельной допустимой погрешности определения площади земельного участка, с подставленными значениями и итоговые (вычисленные) значения (ΔP), м2	$\Delta P = 3.5 * M_t * \sqrt{P} = 3.5 * 0,1 * \sqrt{921} = 11$
4.	Площадь земельного участка согласно сведениям Единого государственного реестра недвижимости (Ркад), м2	908
5.	Оценка расхождения Р и Ркад (Р - Ркад), м2	13
6.	Предельные минимальный и максимальный размеры земельного участка (Рмин и Рмакс), м2	400 25000
7.	Кадастровый номер или иной государственный учетный номер (инвентарный) объекта недвижимости, расположенного на земельном участке	-
8.	Вид (виды) разрешенного использования	ведение личного подсобного хозяйства
8.1.	Дополнительные сведения об использовании земельного участка	-
9.	Сведения о земельных участках (землях общего пользования, территории общего пользования), посредством которых обеспечивается доступ	Земли общего пользования
10.	Иные сведения	-
4. Пояснения к сведениям об уточняемом земельном участке с кадастровым номером 53:11:0200102:72 :		
1.	-	

Сведения об уточняемых земельных участках, необходимые для исправления реестровых ошибок в сведениях о местоположении их границ

1. Сведения о характерных точках границ уточняемого земельного участка с кадастровым номером 53:11:0200102:73 :

Система координат МСК 53 (Зона-2)

Зона № 2

Обозначение характерных точек границ	Координаты, м				Метод определения координат	Формулы, примененные для расчета средней квадратической погрешности определения координат характерных точек границ (Mt), с подставленными в такие формулы значениями и итоговые (вычисленные) значения Mt, м	Описание закрепле ния точки
	содержатся в Едином государственном реестре недвижимости		определены в результате выполнения комплексных кадастровых работ				
	X	Y	X	Y			
1	2	3	4	5	6	7	8
						-	
191	580189.27	2211093.68	580188.47	2211095.04	Фотограмметрич еский метод	0.1	Закрепление отсутствует
н146У	-	-	580185.41	2211117.94	Фотограмметрич еский метод	0.1	Закрепление отсутствует
216	580186.39	2211130.65	580183.42	2211130.71	Фотограмметрич еский метод	0.1	Закрепление отсутствует
н147У	-	-	580179.51	2211129.79	Фотограмметрич еский метод	0.1	Закрепление отсутствует
н148У	-	-	580170.32	2211128.31	Фотограмметрич еский метод	0.1	Закрепление отсутствует
217	580160.66	2211126.92	580152.78	2211126.84	Фотограмметрич еский метод	0.1	Закрепление отсутствует
н149У	-	-	580143.51	2211124.43	Фотограмметрич еский метод	0.1	Закрепление отсутствует
193	580164.48	2211089.77	580153.63	2211090.37	Фотограмметрич еский метод	0.1	Закрепление отсутствует
193	-	-	580156.55	2211090.80	Фотограмметрич еский метод	0.1	Закрепление отсутствует
192	-	-	580185.48	2211095.04	Фотограмметрич еский метод	0.1	Закрепление отсутствует
191	580189.27	2211093.68	580188.47	2211095.04	Фотограмметрич еский метод	0.1	Закрепление отсутствует

2. Сведения о частях границ уточняемого земельного участка с кадастровым номером 53:11:0200102:73 :

Обозначение части границ		Горизонтальное проложение (S), м	Описание прохождения части границ	Сведения о согласовании местоположения границ (согласовано/спорное)
от т.	до т.			
1	2	3	4	5
191	н146У	23.10	-	-
н146У	216	12.92	-	-
216	н147У	4.02	-	-
н147У	н148У	9.31	-	-
н148У	217	17.60	-	-
217	н149У	9.58	-	-
н149У	193	35.53	-	-
193	193	2.95	-	-
193	192	29.24	-	-

2. Сведения о частях границ уточняемого земельного участка с кадастровым номером 53:11:0200102:73 :				
Обозначение части границ		Горизонтальное проложение (S), м	Описание прохождения части границ	Сведения о согласовании местоположения границ (согласовано/спорное)
от т.	до т.			
1	2	3	4	5
192	191	2.99	-	-
3. Сведения о характеристиках уточняемого земельного участка с кадастровым номером 53:11:0200102:73 :				
№ п/п	Наименование характеристики		Значение характеристики	
1	2		3	
1.	Адрес земельного участка		-	
1.1.	Сведения о местоположении земельного участка (при отсутствии адреса) в структурированном в соответствии с федеральной информационной адресной системой виде		-	
1.2.	Дополнительные сведения о местоположении земельного участка		-	
2.	Площадь земельного участка ± величина погрешности определения (вычисления) площади ($P \pm \Delta P$), м2		1347 ± 13	
3.	Формула, примененная для расчета предельной допустимой погрешности определения площади земельного участка, с подставленными значениями и итоговые (вычисленные) значения (ΔP), м2		$\Delta P = 3.5 * M_t * \sqrt{P} = 3.5 * 0,1 * \sqrt{1347} = 13$	
4.	Площадь земельного участка согласно сведениям Единого государственного реестра недвижимости (Ркад), м2		949	
5.	Оценка расхождения Р и Ркад ($P - P_{кад}$), м2		398	
6.	Предельные минимальный и максимальный размеры земельного участка ($P_{мин}$ и $P_{макс}$), м2		400 25000	
7.	Кадастровый номер или иной государственный учетный номер (инвентарный) объекта недвижимости, расположенного на земельном участке		-	
8.	Вид (виды) разрешенного использования		для ведения личного подсобного хозяйства	
8.1.	Дополнительные сведения об использовании земельного участка		-	
9.	Сведения о земельных участках (землях общего пользования, территории общего пользования), посредством которых обеспечивается доступ		Земли общего пользования	
10.	Иные сведения		-	
4. Пояснения к сведениям об уточняемом земельном участке с кадастровым номером 53:11:0200102:73 :				
1.	-			

Сведения об уточняемых земельных участках, необходимые для исправления реестровых ошибок в сведениях о местоположении их границ

**1. Сведения о характерных точках границ уточняемого земельного участка
с кадастровым номером 53:11:0200102:74 :**

Система координат МСК 53 (Зона-2)

Зона № 2

Обозначение характерных точек границ	Координаты, м				Метод определения координат	Формулы, примененные для расчета средней квадратической погрешности определения координат характерных точек границ (Mt), с подставленными в такие формулы значениями и итоговые (вычисленные) значения Mt, м	Описание закрепле ния точки
	содержатся в Едином государственном реестре недвижимости		определены в результате выполнения комплексных кадастровых работ				
	X	Y	X	Y			
1	2	3	4	5	6	7	8
						-	
218	580157.28	2211139.90	580156.47	2211142.49	Фотограмметрич еский метод	0.1	Закрепление отсутствует
219	580182.86	2211143.33	580182.68	2211145.71	Фотограмметрич еский метод	0.1	Закрепление отсутствует
220	580176.90	2211185.10	580177.45	2211184.08	Фотограмметрич еский метод	0.1	Закрепление отсутствует
221	580152.30	2211182.03	580145.17	2211180.41	Фотограмметрич еский метод	0.1	Закрепление отсутствует
н150У	-	-	580145.62	2211174.78	Фотограмметрич еский метод	0.1	Закрепление отсутствует
218	580157.28	2211139.90	580156.47	2211142.49	Фотограмметрич еский метод	0.1	Закрепление отсутствует

**2. Сведения о частях границ уточняемого земельного участка
с кадастровым номером 53:11:0200102:74 :**

Обозначение части границ		Горизонтальное проложение (S), м	Описание прохождения части границ	Сведения о согласовании местоположения границ (согласовано/спорное)
от т.	до т.			
1	2	3	4	5
218	219	26.41	-	-
219	220	38.72	-	-
220	221	32.49	-	-
221	н150У	5.65	-	-
н150У	218	34.06	-	-

**3. Сведения о характеристиках уточняемого земельного участка
с кадастровым номером 53:11:0200102:74 :**

№ п/п	Наименование характеристики	Значение характеристики
1	2	3
1.	Адрес земельного участка	-
1.1.	Сведения о местоположении земельного участка (при отсутствии адреса) в структурированном в соответствии с федеральной информационной адресной системой виде	-
1.2.	Дополнительные сведения о местоположении земельного участка	-
2.	Площадь земельного участка ± величина погрешности определения (вычисления) площади ($P \pm \Delta P$), м ²	1167 ± 12

3. Сведения о характеристиках уточняемого земельного участка с кадастровым номером 53:11:0200102:74 :		
№ п/п	Наименование характеристики	Значение характеристики
1	2	3
3.	Формула, примененная для расчета предельной допустимой погрешности определения площади земельного участка, с подставленными значениями и итоговые (вычисленные) значения (ΔP), м2	$\Delta P=3.5*Mt*\sqrt{P}=3.5*0,1*\sqrt{1167}=12$
4.	Площадь земельного участка согласно сведениям Единого государственного реестра недвижимости (Ркад), м2	1070
5.	Оценка расхождения Р и Ркад (Р - Ркад), м2	97
6.	Предельные минимальный и максимальный размеры земельного участка (Рмин и Рмакс), м2	- -
7.	Кадастровый номер или иной государственный учетный номер (инвентарный) объекта недвижимости, расположенного на земельном участке	-
8.	Вид (виды) разрешенного использования	для ведения садоводства
8.1.	Дополнительные сведения об использовании земельного участка	-
9.	Сведения о земельных участках (землях общего пользования, территории общего пользования), посредством которых обеспечивается доступ	Земли общего пользования
10.	Иные сведения	-
4. Пояснения к сведениям об уточняемом земельном участке с кадастровым номером 53:11:0200102:74 :		
1.	-	

Сведения об уточняемых земельных участках, необходимые для исправления реестровых ошибок в сведениях о местоположении их границ

**1. Сведения о характерных точках границ уточняемого земельного участка
с кадастровым номером 53:11:0200102:78 :**

Система координат МСК 53 (Зона-2)

Зона № 2

Обозначение характерных точек границ	Координаты, м				Метод определения координат	Формулы, примененные для расчета средней квадратической погрешности определения координат характерных точек границ (Mt), с подставленными в такие формулы значениями и итоговые (вычисленные) значения Mt, м	Описание закрепле ния точки
	содержатся в Едином государственном реестре недвижимости		определены в результате выполнения комплексных кадастровых работ				
	X	Y	X	Y			
1	2	3	4	5	6	7	8
						-	
222	580278.93	2211158.77	580278.93	2211158.77	Фотограмметрич еский метод	0.1	Закрепление отсутствует
223	580273.48	2211198.41	580273.48	2211198.41	Фотограмметрич еский метод	0.1	Закрепление отсутствует
224	580249.30	2211194.22	580249.30	2211194.22	Фотограмметрич еский метод	0.1	Закрепление отсутствует
225	580255.43	2211155.17	580255.43	2211155.17	Фотограмметрич еский метод	0.1	Закрепление отсутствует
222	580278.93	2211158.77	580278.93	2211158.77	Фотограмметрич еский метод	0.1	Закрепление отсутствует

**2. Сведения о частях границ уточняемого земельного участка
с кадастровым номером 53:11:0200102:78 :**

Обозначение части границ		Горизонтальное проложение (S), м	Описание прохождения части границ	Сведения о согласовании местоположения границ (согласовано/спорное)
от т.	до т.			
1	2	3	4	5
222	223	40.01	-	-
223	224	24.54	-	-
224	225	39.53	-	-
225	222	23.77	-	-

**3. Сведения о характеристиках уточняемого земельного участка
с кадастровым номером 53:11:0200102:78 :**

№ п/п	Наименование характеристики	Значение характеристики
1	2	3
1.	Адрес земельного участка	-
1.1.	Сведения о местоположении земельного участка (при отсутствии адреса) в структурированном в соответствии с федеральной информационной адресной системой виде	-
1.2.	Дополнительные сведения о местоположении земельного участка	-
2.	Площадь земельного участка ± величина погрешности определения (вычисления) площади ($P \pm \Delta P$), м ²	961 ± 11
3.	Формула, примененная для расчета предельной допустимой погрешности определения площади земельного участка, с подставленными значениями и итоговые (вычисленные) значения (ΔP), м ²	$\Delta P = 3.5 * Mt * \sqrt{P} = 3.5 * 0,1 * \sqrt{961} = 11$

3. Сведения о характеристиках уточняемого земельного участка с кадастровым номером 53:11:0200102:78 :		
№ п/п	Наименование характеристики	Значение характеристики
1	2	3
4.	Площадь земельного участка согласно сведениям Единого государственного реестра недвижимости (Ркад), м2	960
5.	Оценка расхождения Р и Ркад (Р - Ркад), м2	1
6.	Предельные минимальный и максимальный размеры земельного участка (Рмин и Рмакс), м2	- -
7.	Кадастровый номер или иной государственный учетный номер (инвентарный) объекта недвижимости, расположенного на земельном участке	-
8.	Вид (виды) разрешенного использования	для ведения приусадебного хозяйства
8.1.	Дополнительные сведения об использовании земельного участка	-
9.	Сведения о земельных участках (землях общего пользования, территории общего пользования), посредством которых обеспечивается доступ	Земли общего пользования
10.	Иные сведения	-
4. Пояснения к сведениям об уточняемом земельном участке с кадастровым номером 53:11:0200102:78 :		
1.	-	

Сведения об уточняемых земельных участках, необходимые для исправления реестровых ошибок в сведениях о местоположении их границ

**1. Сведения о характерных точках границ уточняемого земельного участка
с кадастровым номером 53:11:0200102:80 :**

Система координат 53.2

Зона № 2

Обозначение характерных точек границ	Координаты, м				Метод определения координат	Формулы, примененные для расчета средней квадратической погрешности определения координат характерных точек границ (Mt), с подставленными в такие формулы значениями и итоговые (вычисленные) значения Mt, м	Описание закрепле ния точки
	содержатся в Едином государственном реестре недвижимости		определены в результате выполнения комплексных кадастровых работ				
	X	Y	X	Y			
1	2	3	4	5	6	7	8
						-	
226	580226.83	2211190.26	580226.71	2211190.25	Фотограмметрич еский метод	0.1	Закрепление отсутствует
227	580222.51	2211229.87	-	-	-	0.10	-
228	580221.90	2211230.17	580222.83	2211229.83	Фотограмметрич еский метод	0.1	Закрепление отсутствует
229	580197.07	2211227.72	580197.81	2211227.27	Фотограмметрич еский метод	0.1	Закрепление отсутствует
230	580197.17	2211226.82	-	-	-	0.10	-
231	580201.80	2211187.02	580202.94	2211182.74	Фотограмметрич еский метод	0.1	Закрепление отсутствует
н8У	-	-	580227.07	2211186.51	Фотограмметрич еский метод	0.1	Закрепление отсутствует
226	580226.83	2211190.26	580226.71	2211190.25	Фотограмметрич еский метод	0.1	Закрепление отсутствует

**2. Сведения о частях границ уточняемого земельного участка
с кадастровым номером 53:11:0200102:80 :**

Обозначение части границ		Горизонтальное проложение (S), м	Описание прохождения части границ	Сведения о согласовании местоположения границ (согласовано/спорное)
от т.	до т.			
1	2	3	4	5
226	228	39.77	-	-
228	229	25.15	-	-
229	231	44.82	-	-
231	н8У	24.42	-	-
н8У	226	3.76	-	-

**3. Сведения о характеристиках уточняемого земельного участка
с кадастровым номером 53:11:0200102:80 :**

№ п/п	Наименование характеристики	Значение характеристики
1	2	3
1.	Адрес земельного участка	-
1.1.	Сведения о местоположении земельного участка (при отсутствии адреса) в структурированном в соответствии с федеральной информационной адресной системой виде	-
1.2.	Дополнительные сведения о местоположении земельного участка	-

3. Сведения о характеристиках уточняемого земельного участка с кадастровым номером 53:11:0200102:80 :		
№ п/п	Наименование характеристики	Значение характеристики
1	2	3
2.	Площадь земельного участка ± величина погрешности определения (вычисления) площади ($P \pm \Delta P$), м2	1094 ± 12
3.	Формула, примененная для расчета предельной допустимой погрешности определения площади земельного участка, с подставленными значениями и итоговые (вычисленные) значения (ΔP), м2	$\Delta P = 3.5 * M_t * \sqrt{P} = 3.5 * 0,1 * \sqrt{1094} = 12$
4.	Площадь земельного участка согласно сведениям Единого государственного реестра недвижимости (Ркад), м2	1030
5.	Оценка расхождения Р и Ркад ($P - P_{кад}$), м2	64
6.	Предельные минимальный и максимальный размеры земельного участка ($P_{мин}$ и $P_{макс}$), м2	400 25000
7.	Кадастровый номер или иной государственный учетный номер (инвентарный) объекта недвижимости, расположенного на земельном участке	-
8.	Вид (виды) разрешенного использования	Для ведения личного подсобного хозяйства
8.1.	Дополнительные сведения об использовании земельного участка	-
9.	Сведения о земельных участках (землях общего пользования, территории общего пользования), посредством которых обеспечивается доступ	Земли общего пользования
10.	Иные сведения	-
4. Пояснения к сведениям об уточняемом земельном участке с кадастровым номером 53:11:0200102:80 :		
1.	-	

Сведения об уточняемых земельных участках, необходимые для исправления реестровых ошибок в сведениях о местоположении их границ

**1. Сведения о характерных точках границ уточняемого земельного участка
с кадастровым номером 53:11:0200102:81 :**

Система координат 53.2

Зона № 2

Обозначение характерных точек границ	Координаты, м				Метод определения координат	Формулы, примененные для расчета средней квадратической погрешности определения координат характерных точек границ (Mt), с подставленными в такие формулы значениями и итоговые (вычисленные) значения Mt, м	Описание закрепле ния точки
	содержатся в Едином государственном реестре недвижимости		определены в результате выполнения комплексных кадастровых работ				
	X	Y	X	Y			
1	2	3	4	5	6	7	8
						-	
220	580176.90	2211185.10	580177.45	2211184.08	Фотограмметрич еский метод	0.1	Закрепление отсутствует
231	580201.80	2211187.02	580202.52	2211186.37	Фотограмметрич еский метод	0.1	Закрепление отсутствует
230	580197.17	2211226.82	580197.81	2211227.27	Фотограмметрич еский метод	0.1	Закрепление отсутствует
232	580172.42	2211224.65	580173.06	2211224.42	Фотограмметрич еский метод	0.1	Закрепление отсутствует
220	580176.90	2211185.10	580177.45	2211184.08	Фотограмметрич еский метод	0.1	Закрепление отсутствует

**2. Сведения о частях границ уточняемого земельного участка
с кадастровым номером 53:11:0200102:81 :**

Обозначение части границ		Горизонтальное проложение (S), м	Описание прохождения части границ	Сведения о согласовании местоположения границ (согласовано/спорное)
от т.	до т.			
1	2	3	4	5
220	231	25.17	-	-
231	230	41.17	-	-
230	232	24.91	-	-
232	220	40.58	-	-

**3. Сведения о характеристиках уточняемого земельного участка
с кадастровым номером 53:11:0200102:81 :**

№ п/п	Наименование характеристики	Значение характеристики
1	2	3
1.	Адрес земельного участка	-
1.1.	Сведения о местоположении земельного участка (при отсутствии адреса) в структурированном в соответствии с федеральной информационной адресной системой виде	-
1.2.	Дополнительные сведения о местоположении земельного участка	-
2.	Площадь земельного участка ± величина погрешности определения (вычисления) площади ($P \pm \Delta P$), м ²	1024 ± 11
3.	Формула, примененная для расчета предельной допустимой погрешности определения площади земельного участка, с подставленными значениями и итоговые (вычисленные) значения (ΔP), м ²	$\Delta P = 3.5 * Mt * \sqrt{P} = 3.5 * 0,1 * \sqrt{1024} = 11$

3. Сведения о характеристиках уточняемого земельного участка с кадастровым номером 53:11:0200102:81 :		
№ п/п	Наименование характеристики	Значение характеристики
1	2	3
4.	Площадь земельного участка согласно сведениям Единого государственного реестра недвижимости (Ркад), м2	994
5.	Оценка расхождения Р и Ркад (Р - Ркад), м2	30
6.	Предельные минимальный и максимальный размеры земельного участка (Рмин и Рмакс), м2	- -
7.	Кадастровый номер или иной государственный учетный номер (инвентарный) объекта недвижимости, расположенного на земельном участке	-
8.	Вид (виды) разрешенного использования	для ведения садоводства и огородничества
8.1.	Дополнительные сведения об использовании земельного участка	-
9.	Сведения о земельных участках (землях общего пользования, территории общего пользования), посредством которых обеспечивается доступ	Земли общего пользования
10.	Иные сведения	-
4. Пояснения к сведениям об уточняемом земельном участке с кадастровым номером 53:11:0200102:81 :		
1.	-	

Сведения об уточняемых земельных участках, необходимые для исправления реестровых ошибок в сведениях о местоположении их границ

**1. Сведения о характерных точках границ уточняемого земельного участка
с кадастровым номером 53:11:0200102:82 :**

Система координат 53.2

Зона № 2

Обозначение характерных точек границ	Координаты, м				Метод определения координат	Формулы, примененные для расчета средней квадратической погрешности определения координат характерных точек границ (Mt), с подставленными в такие формулы значениями и итоговые (вычисленные) значения Mt, м	Описание закрепле ния точки
	содержатся в Едином государственном реестре недвижимости		определены в результате выполнения комплексных кадастровых работ				
	X	Y	X	Y			
1	2	3	4	5	6	7	8
						-	
220	580176.90	2211185.10	580177.45	2211184.08	Фотограмметрич еский метод	0.1	Закрепление отсутствует
232	-	-	580173.06	2211224.42	Фотограмметрич еский метод	0.1	Закрепление отсутствует
232	580172.42	2211224.65	580172.58	2211224.08	Фотограмметрич еский метод	0.1	Закрепление отсутствует
233	580147.52	2211222.46	580146.27	2211221.65	Фотограмметрич еский метод	0.1	Закрепление отсутствует
221	580152.30	2211182.03	580150.96	2211181.07	Фотограмметрич еский метод	0.1	Закрепление отсутствует
220	580176.90	2211185.10	580177.45	2211184.08	Фотограмметрич еский метод	0.1	Закрепление отсутствует

**2. Сведения о частях границ уточняемого земельного участка
с кадастровым номером 53:11:0200102:82 :**

Обозначение части границ		Горизонтальное проложение (S), м	Описание прохождения части границ	Сведения о согласовании местоположения границ (согласовано/спорное)
от т.	до т.			
1	2	3	4	5
220	232	40.58	-	-
232	232	0.59	-	-
232	233	26.42	-	-
233	221	40.85	-	-
221	220	26.66	-	-

**3. Сведения о характеристиках уточняемого земельного участка
с кадастровым номером 53:11:0200102:82 :**

№ п/п	Наименование характеристики	Значение характеристики
1	2	3
1.	Адрес земельного участка	-
1.1.	Сведения о местоположении земельного участка (при отсутствии адреса) в структурированном в соответствии с федеральной информационной адресной системой виде	-
1.2.	Дополнительные сведения о местоположении земельного участка	-
2.	Площадь земельного участка ± величина погрешности определения (вычисления) площади ($P \pm \Delta P$), м ²	1087 ± 12

3. Сведения о характеристиках уточняемого земельного участка с кадастровым номером 53:11:0200102:82 :		
№ п/п	Наименование характеристики	Значение характеристики
1	2	3
3.	Формула, примененная для расчета предельной допустимой погрешности определения площади земельного участка, с подставленными значениями и итоговые (вычисленные) значения (ΔP), м2	$\Delta P = 3.5 * M_t * \sqrt{P} = 3.5 * 0,1 * \sqrt{1087} = 12$
4.	Площадь земельного участка согласно сведениям Единого государственного реестра недвижимости (Ркад), м2	1002
5.	Оценка расхождения Р и Ркад (Р - Ркад), м2	85
6.	Предельные минимальный и максимальный размеры земельного участка (Рмин и Рмакс), м2	- -
7.	Кадастровый номер или иной государственный учетный номер (инвентарный) объекта недвижимости, расположенного на земельном участке	-
8.	Вид (виды) разрешенного использования	Для садоводства
8.1.	Дополнительные сведения об использовании земельного участка	-
9.	Сведения о земельных участках (землях общего пользования, территории общего пользования), посредством которых обеспечивается доступ	Земли общего пользования
10.	Иные сведения	-
4. Пояснения к сведениям об уточняемом земельном участке с кадастровым номером 53:11:0200102:82 :		
1.	-	

Сведения об уточняемых земельных участках, необходимые для исправления реестровых ошибок в сведениях о местоположении их границ

1. Сведения о характерных точках границ уточняемого земельного участка с кадастровым номером 53:11:0200102:83 :

Система координат МСК 53 (Зона-2)

Зона № 2

Обозначение характерных точек границ	Координаты, м				Метод определения координат	Формулы, примененные для расчета средней квадратической погрешности определения координат характерных точек границ (Mt), с подставленными в такие формулы значениями и итоговые (вычисленные) значения Mt, м	Описание закрепле ния точки
	содержатся в Едином государственном реестре недвижимости		определены в результате выполнения комплексных кадастровых работ				
	X	Y	X	Y			
1	2	3	4	5	6	7	8
						-	
234	580162.88	2211234.70	580173.85	2211236.22	Фотограмметрич еский метод	0.1	Закрепление отсутствует
н151У	-	-	580176.18	2211236.36	Фотограмметрич еский метод	0.1	Закрепление отсутствует
235	580185.08	2211236.62	580184.06	2211236.86	Фотограмметрич еский метод	0.1	Закрепление отсутствует
н152У	-	-	580183.59	2211244.37	Фотограмметрич еский метод	0.1	Закрепление отсутствует
н153У	-	-	580183.16	2211249.23	Фотограмметрич еский метод	0.1	Закрепление отсутствует
н154У	-	-	580181.96	2211270.79	Фотограмметрич еский метод	0.1	Закрепление отсутствует
236	580181.36	2211275.25	580181.56	2211274.44	Фотограмметрич еский метод	0.1	Закрепление отсутствует
н155У	-	-	580181.33	2211277.93	Фотограмметрич еский метод	0.1	Закрепление отсутствует
н156У	-	-	580181.24	2211279.31	Фотограмметрич еский метод	0.1	Закрепление отсутствует
н157У	-	-	580180.87	2211283.00	Фотограмметрич еский метод	0.1	Закрепление отсутствует
н158У	-	-	580172.77	2211280.17	Фотограмметрич еский метод	0.1	Закрепление отсутствует
237	580168.42	2211275.02	580172.91	2211276.60	Фотограмметрич еский метод	0.1	Закрепление отсутствует
238	580155.96	2211274.82	580155.11	2211275.67	Фотограмметрич еский метод	0.1	Закрепление отсутствует
239	580157.80	2211234.29	580156.91	2211233.49	Фотограмметрич еский метод	0.1	Закрепление отсутствует
234	580162.88	2211234.70	580173.85	2211236.22	Фотограмметрич еский метод	0.1	Закрепление отсутствует

2. Сведения о частях границ уточняемого земельного участка с кадастровым номером 53:11:0200102:83 :

Обозначение части границ		Горизонтальное проложение (S), м	Описание прохождения части границ	Сведения о согласовании местоположения границ (согласовано/спорное)
от т.	до т.			
1	2	3	4	5
234	н151У	2.33	-	-
н151У	235	7.90	-	-
235	н152У	7.52	-	-

2. Сведения о частях границ уточняемого земельного участка с кадастровым номером 53:11:0200102:83 :				
Обозначение части границ		Горизонтальное проложение (S), м	Описание прохождения части границ	Сведения о согласовании местоположения границ (согласовано/спорное)
от т.	до т.			
1	2	3	4	5
н152У	н153У	4.88	-	-
н153У	н154У	21.59	-	-
н154У	236	3.67	-	-
236	н155У	3.50	-	-
н155У	н156У	1.38	-	-
н156У	н157У	3.71	-	-
н157У	н158У	8.58	-	-
н158У	237	3.57	-	-
237	238	17.82	-	-
238	239	42.22	-	-
239	234	17.16	-	-
3. Сведения о характеристиках уточняемого земельного участка с кадастровым номером 53:11:0200102:83 :				
№ п/п	Наименование характеристики		Значение характеристики	
1	2		3	
1.	Адрес земельного участка		-	
1.1.	Сведения о местоположении земельного участка (при отсутствии адреса) в структурированном в соответствии с федеральной информационной адресной системой виде		-	
1.2.	Дополнительные сведения о местоположении земельного участка		-	
2.	Площадь земельного участка ± величина погрешности определения (вычисления) площади (Р ± ΔР), м2		1138 ± 12	
3.	Формула, примененная для расчета предельной допустимой погрешности определения площади земельного участка, с подставленными значениями и итоговые (вычисленные) значения (ΔР), м2		ΔР=3.5*Мт*√Р=3.5*0,1*√1138=12	
4.	Площадь земельного участка согласно сведениям Единого государственного реестра недвижимости (Ркад), м2		1046	
5.	Оценка расхождения Р и Ркад (Р - Ркад), м2		92	
6.	Предельные минимальный и максимальный размеры земельного участка (Рмин и Рмакс), м2		- -	
7.	Кадастровый номер или иной государственный учетный номер (инвентарный) объекта недвижимости, расположенного на земельном участке		-	
8.	Вид (виды) разрешенного использования		для садоводства	
8.1.	Дополнительные сведения об использовании земельного участка		-	
9.	Сведения о земельных участках (землях общего пользования, территории общего пользования), посредством которых обеспечивается доступ		Земли общего пользования	
10.	Иные сведения		-	
4. Пояснения к сведениям об уточняемом земельном участке с кадастровым номером 53:11:0200102:83 :				
1.	-			

Сведения об уточняемых земельных участках, необходимые для исправления реестровых ошибок в сведениях о местоположении их границ

**1. Сведения о характерных точках границ уточняемого земельного участка
с кадастровым номером 53:11:0200102:84 :**

Система координат МСК 53 (Зона-2)

Зона № 2

Обозначение характерных точек границ	Координаты, м				Метод определения координат	Формулы, примененные для расчета средней квадратической погрешности определения координат характерных точек границ (Mt), с подставленными в такие формулы значениями и итоговые (вычисленные) значения Mt, м	Описание закрепле ния точки
	содержатся в Едином государственном реестре недвижимости		определены в результате выполнения комплексных кадастровых работ				
	X	Y	X	Y			
1	2	3	4	5	6	7	8
						-	
240	580211.93	2211240.18	580210.12	2211241.31	Фотограмметрич еский метод	0.1	Закрепление отсутствует
н159У	-	-	580208.82	2211256.76	Фотограмметрич еский метод	0.1	Закрепление отсутствует
241	580208.44	2211277.38	580206.40	2211278.40	Фотограмметрич еский метод	0.1	Закрепление отсутствует
н160У	-	-	580206.02	2211283.42	Фотограмметрич еский метод	0.1	Закрепление отсутствует
н161У	-	-	580190.42	2211282.31	Фотограмметрич еский метод	0.1	Закрепление отсутствует
236	580181.36	2211275.25	580181.33	2211277.93	Фотограмметрич еский метод	0.1	Закрепление отсутствует
236	-	-	580181.56	2211274.44	Фотограмметрич еский метод	0.1	Закрепление отсутствует
н154У	-	-	580181.96	2211270.79	Фотограмметрич еский метод	0.1	Закрепление отсутствует
н153У	-	-	580183.16	2211249.23	Фотограмметрич еский метод	0.1	Закрепление отсутствует
н152У	-	-	580183.59	2211244.37	Фотограмметрич еский метод	0.1	Закрепление отсутствует
235	580185.08	2211236.62	580184.06	2211236.86	Фотограмметрич еский метод	0.1	Закрепление отсутствует
н162У	-	-	580190.12	2211237.59	Фотограмметрич еский метод	0.1	Закрепление отсутствует
н163У	-	-	580194.27	2211235.92	Фотограмметрич еский метод	0.1	Закрепление отсутствует
н164У	-	-	580201.27	2211236.60	Фотограмметрич еский метод	0.1	Закрепление отсутствует
н165У	-	-	580203.12	2211240.31	Фотограмметрич еский метод	0.1	Закрепление отсутствует
240	580211.93	2211240.18	580210.12	2211241.31	Фотограмметрич еский метод	0.1	Закрепление отсутствует

**2. Сведения о частях границ уточняемого земельного участка
с кадастровым номером 53:11:0200102:84 :**

Обозначение части границ		Горизонтальное проложение (S), м	Описание прохождения части границ	Сведения о согласовании местоположения границ (согласовано/спорное)
от т.	до т.			
1	2	3	4	5
240	н159У	15.50	-	-
н159У	241	21.77	-	-

2. Сведения о частях границ уточняемого земельного участка с кадастровым номером 53:11:0200102:84 :				
Обозначение части границ		Горизонтальное проложение (S), м	Описание прохождения части границ	Сведения о согласовании местоположения границ (согласовано/спорное)
от т.	до т.			
1	2	3	4	5
241	н160У	5.03	-	-
н160У	н161У	15.64	-	-
н161У	236	10.09	-	-
236	236	3.50	-	-
236	н154У	3.67	-	-
н154У	н153У	21.59	-	-
н153У	н152У	4.88	-	-
н152У	235	7.52	-	-
235	н162У	6.10	-	-
н162У	н163У	4.47	-	-
н163У	н164У	7.03	-	-
н164У	н165У	4.15	-	-
н165У	240	7.07	-	-
3. Сведения о характеристиках уточняемого земельного участка с кадастровым номером 53:11:0200102:84 :				
№ п/п	Наименование характеристики	Значение характеристики		
1	2	3		
1.	Адрес земельного участка	-		
1.1.	Сведения о местоположении земельного участка (при отсутствии адреса) в структурированном в соответствии с федеральной информационной адресной системой виде	-		
1.2.	Дополнительные сведения о местоположении земельного участка	-		
2.	Площадь земельного участка ± величина погрешности определения (вычисления) площади ($P \pm \Delta P$), м2	1132 ± 12		
3.	Формула, примененная для расчета предельной допустимой погрешности определения площади земельного участка, с подставленными значениями и итоговые (вычисленные) значения (ΔP), м2	$\Delta P = 3.5 * M_t * \sqrt{P} = 3.5 * 0,1 * \sqrt{1132} = 12$		
4.	Площадь земельного участка согласно сведениям Единого государственного реестра недвижимости (Ркад), м2	1033		
5.	Оценка расхождения Р и Ркад ($P - P_{кад}$), м2	99		
6.	Предельные минимальный и максимальный размеры земельного участка ($P_{мин}$ и $P_{макс}$), м2	- -		
7.	Кадастровый номер или иной государственный учетный номер (инвентарный) объекта недвижимости, расположенного на земельном участке	-		
8.	Вид (виды) разрешенного использования	для садоводства		
8.1.	Дополнительные сведения об использовании земельного участка	-		
9.	Сведения о земельных участках (землях общего пользования, территории общего пользования), посредством которых обеспечивается доступ	Земли общего пользования		
10.	Иные сведения	-		

4. Пояснения к сведениям об уточняемом земельном участке с кадастровым номером 53:11:0200102:84 :

1.

-

Сведения об уточняемых земельных участках, необходимые для исправления реестровых ошибок в сведениях о местоположении их границ

**1. Сведения о характерных точках границ уточняемого земельного участка
с кадастровым номером 53:11:0200102:85 :**

Система координат МСК 53 (Зона-2)

Зона № 2

Обозначение характерных точек границ	Координаты, м				Метод определения координат	Формулы, примененные для расчета средней квадратической погрешности определения координат характерных точек границ (Mt), с подставленными в такие формулы значениями и итоговые (вычисленные) значения Mt, м	Описание закрепле ния точки
	содержатся в Едином государственном реестре недвижимости		определены в результате выполнения комплексных кадастровых работ				
	X	Y	X	Y			
1	2	3	4	5	6	7	8
						-	
241	580208.44	2211277.38	580206.40	2211278.40	Фотограмметрич еский метод	0.1	Закрепление отсутствует
н159У	-	-	580208.82	2211256.76	Фотограмметрич еский метод	0.1	Закрепление отсутствует
240	580211.93	2211240.18	580210.12	2211241.31	Фотограмметрич еский метод	0.1	Закрепление отсутствует
н166У	-	-	580230.03	2211242.67	Фотограмметрич еский метод	0.1	Закрепление отсутствует
н167У	-	-	580232.95	2211242.48	Фотограмметрич еский метод	0.1	Закрепление отсутствует
16	580236.09	2211242.14	580235.00	2211242.67	Фотограмметрич еский метод	0.1	Закрепление отсутствует
н22У	-	-	580234.03	2211250.02	Фотограмметрич еский метод	0.1	Закрепление отсутствует
н21У	-	-	580233.76	2211255.57	Фотограмметрич еский метод	0.1	Закрепление отсутствует
н20У	-	-	580232.62	2211268.29	Фотограмметрич еский метод	0.1	Закрепление отсутствует
15	580232.61	2211278.61	580231.59	2211280.31	Фотограмметрич еский метод	0.1	Закрепление отсутствует
242	580232.21	2211282.81	580228.48	2211279.97	Фотограмметрич еский метод	0.1	Закрепление отсутствует
н168У	-	-	580228.33	2211279.63	Фотограмметрич еский метод	0.1	Закрепление отсутствует
н169У	-	-	580223.25	2211279.48	Фотограмметрич еский метод	0.1	Закрепление отсутствует
н170У	-	-	580223.07	2211279.11	Фотограмметрич еский метод	0.1	Закрепление отсутствует
243	580208.05	2211281.57	580216.62	2211279.30	Фотограмметрич еский метод	0.1	Закрепление отсутствует
241	580208.44	2211277.38	580206.40	2211278.40	Фотограмметрич еский метод	0.1	Закрепление отсутствует

**2. Сведения о частях границ уточняемого земельного участка
с кадастровым номером 53:11:0200102:85 :**

Обозначение части границ		Горизонтальное проложение (S), м	Описание прохождения части границ	Сведения о согласовании местоположения границ (согласовано/спорное)
от т.	до т.			
1	2	3	4	5
241	н159У	21.77	-	-
н159У	240	15.50	-	-

2. Сведения о частях границ уточняемого земельного участка с кадастровым номером 53:11:0200102:85 :				
Обозначение части границ		Горизонтальное проложение (S), м	Описание прохождения части границ	Сведения о согласовании местоположения границ (согласовано/спорное)
от т.	до т.			
1	2	3	4	5
240	н166У	19.96	-	-
н166У	н167У	2.93	-	-
н167У	16	2.06	-	-
16	н22У	7.41	-	-
н22У	н21У	5.56	-	-
н21У	н20У	12.77	-	-
н20У	15	12.06	-	-
15	242	3.13	-	-
242	н168У	0.37	-	-
н168У	н169У	5.08	-	-
н169У	н170У	0.41	-	-
н170У	243	6.45	-	-
243	241	10.26	-	-
3. Сведения о характеристиках уточняемого земельного участка с кадастровым номером 53:11:0200102:85 :				
№ п/п	Наименование характеристики	Значение характеристики		
1	2	3		
1.	Адрес земельного участка	-		
1.1.	Сведения о местоположении земельного участка (при отсутствии адреса) в структурированном в соответствии с федеральной информационной адресной системой виде	-		
1.2.	Дополнительные сведения о местоположении земельного участка	-		
2.	Площадь земельного участка ± величина погрешности определения (вычисления) площади ($P \pm \Delta P$), м2	928 ± 11		
3.	Формула, примененная для расчета предельной допустимой погрешности определения площади земельного участка, с подставленными значениями и итоговые (вычисленные) значения (ΔP), м2	$\Delta P = 3.5 * M_t * \sqrt{P} = 3.5 * 0,1 * \sqrt{928} = 11$		
4.	Площадь земельного участка согласно сведениям Единого государственного реестра недвижимости (Ркад), м2	998		
5.	Оценка расхождения Р и Ркад ($P - P_{кад}$), м2	70		
6.	Предельные минимальный и максимальный размеры земельного участка ($P_{мин}$ и $P_{макс}$), м2	400 25000		
7.	Кадастровый номер или иной государственный учетный номер (инвентарный) объекта недвижимости, расположенного на земельном участке	-		
8.	Вид (виды) разрешенного использования	Для ведения личного подсобного хозяйства		
8.1.	Дополнительные сведения об использовании земельного участка	-		
9.	Сведения о земельных участках (землях общего пользования, территории общего пользования), посредством которых обеспечивается доступ	Земли общего пользования		
10.	Иные сведения	-		

4. Пояснения к сведениям об уточняемом земельном участке с кадастровым номером 53:11:0200102:85 :

1.

-

Сведения об уточняемых земельных участках, необходимые для исправления реестровых ошибок в сведениях о местоположении их границ

**1. Сведения о характерных точках границ уточняемого земельного участка
с кадастровым номером 53:11:0200102:87 :**

Система координат МСК 53 (Зона-2)

Зона № 2

Обозначение характерных точек границ	Координаты, м				Метод определения координат	Формулы, примененные для расчета средней квадратической погрешности определения координат характерных точек границ (Mt), с подставленными в такие формулы значениями и итоговые (вычисленные) значения Mt, м	Описание закрепле ния точки
	содержатся в Едином государственном реестре недвижимости		определены в результате выполнения комплексных кадастровых работ				
	X	Y	X	Y			
1	2	3	4	5	6	7	8
						-	
49	580730.24	2211120.49	580729.14	2211121.60	Фотограмметрич еский метод	0.1	Закрепление отсутствует
54	580690.10	2211115.55	580689.88	2211117.02	Фотограмметрич еский метод	0.1	Закрепление отсутствует
244	580692.39	2211090.77	580692.45	2211091.09	Фотограмметрич еский метод	0.1	Закрепление отсутствует
46	580737.79	2211095.24	580735.95	2211096.55	Фотограмметрич еский метод	0.1	Закрепление отсутствует
н171У	-	-	580735.47	2211102.90	Фотограмметрич еский метод	0.1	Закрепление отсутствует
н172У	-	-	580731.18	2211110.10	Фотограмметрич еский метод	0.1	Закрепление отсутствует
49	580730.24	2211120.49	580729.14	2211121.60	Фотограмметрич еский метод	0.1	Закрепление отсутствует

**2. Сведения о частях границ уточняемого земельного участка
с кадастровым номером 53:11:0200102:87 :**

Обозначение части границ		Горизонтальное проложение (S), м	Описание прохождения части границ	Сведения о согласовании местоположения границ (согласовано/спорное)
от т.	до т.			
1	2	3	4	5
49	54	39.53	-	-
54	244	26.06	-	-
244	46	43.84	-	-
46	н171У	6.37	-	-
н171У	н172У	8.38	-	-
н172У	49	11.68	-	-

**3. Сведения о характеристиках уточняемого земельного участка
с кадастровым номером 53:11:0200102:87 :**

№ п/п	Наименование характеристики	Значение характеристики
1	2	3
1.	Адрес земельного участка	-
1.1.	Сведения о местоположении земельного участка (при отсутствии адреса) в структурированном в соответствии с федеральной информационной адресной системой виде	-
1.2.	Дополнительные сведения о местоположении земельного участка	-

3. Сведения о характеристиках уточняемого земельного участка с кадастровым номером 53:11:0200102:87 :		
№ п/п	Наименование характеристики	Значение характеристики
1	2	3
2.	Площадь земельного участка ± величина погрешности определения (вычисления) площади (P ± ΔP), м2	1077 ± 11
3.	Формула, примененная для расчета предельной допустимой погрешности определения площади земельного участка, с подставленными значениями и итоговые (вычисленные) значения (ΔP), м2	ΔP=3.5*Mt*√P=3.5*0,1*√1077=11
4.	Площадь земельного участка согласно сведениям Единого государственного реестра недвижимости (Ркад), м2	1093
5.	Оценка расхождения Р и Ркад (Р - Ркад), м2	16
6.	Предельные минимальный и максимальный размеры земельного участка (Рмин и Рмакс), м2	- -
7.	Кадастровый номер или иной государственный учетный номер (инвентарный) объекта недвижимости, расположенного на земельном участке	-
8.	Вид (виды) разрешенного использования	садоводство - огородничество
8.1.	Дополнительные сведения об использовании земельного участка	-
9.	Сведения о земельных участках (землях общего пользования, территории общего пользования), посредством которых обеспечивается доступ	Земли общего пользования
10.	Иные сведения	-
4. Пояснения к сведениям об уточняемом земельном участке с кадастровым номером 53:11:0200102:87 :		
1.	-	

Сведения об уточняемых земельных участках, необходимые для исправления реестровых ошибок в сведениях о местоположении их границ

**1. Сведения о характерных точках границ уточняемого земельного участка
с кадастровым номером 53:11:0200102:88 :**

Система координат МСК 53 (Зона-2)

Зона № 2

Обозначение характерных точек границ	Координаты, м				Метод определения координат	Формулы, примененные для расчета средней квадратической погрешности определения координат характерных точек границ (Mt), с подставленными в такие формулы значениями и итоговые (вычисленные) значения Mt, м	Описание закрепле ния точки
	содержатся в Едином государственном реестре недвижимости		определены в результате выполнения комплексных кадастровых работ				
	X	Y	X	Y			
1	2	3	4	5	6	7	8
						-	
245	580786.30	2211035.89	580785.91	2211036.33	Фотограмметрич еский метод	0.1	Закрепление отсутствует
246	580772.39	2211057.51	580773.11	2211058.85	Фотограмметрич еский метод	0.1	Закрепление отсутствует
247	580767.84	2211064.28	580765.28	2211071.16	Фотограмметрич еский метод	0.1	Закрепление отсутствует
н173У	-	-	580732.14	2211052.61	Фотограмметрич еский метод	0.1	Закрепление отсутствует
248	580736.89	2211046.99	580730.80	2211046.59	Фотограмметрич еский метод	0.1	Закрепление отсутствует
249	580743.14	2211031.51	580743.04	2211031.33	Фотограмметрич еский метод	0.1	Закрепление отсутствует
250	580764.32	2211016.54	580764.32	2211016.54	Фотограмметрич еский метод	0.1	Закрепление отсутствует
н174У	-	-	580779.16	2211027.00	Фотограмметрич еский метод	0.1	Закрепление отсутствует
245	580786.30	2211035.89	580785.91	2211036.33	Фотограмметрич еский метод	0.1	Закрепление отсутствует

**2. Сведения о частях границ уточняемого земельного участка
с кадастровым номером 53:11:0200102:88 :**

Обозначение части границ		Горизонтальное проложение (S), м	Описание прохождения части границ	Сведения о согласовании местоположения границ (согласовано/спорное)
от т.	до т.			
1	2	3	4	5
245	246	25.90	-	-
246	247	14.59	-	-
247	н173У	37.98	-	-
н173У	248	6.17	-	-
248	249	19.56	-	-
249	250	25.91	-	-
250	н174У	18.16	-	-
н174У	245	11.52	-	-

3. Сведения о характеристиках уточняемого земельного участка с кадастровым номером 53:11:0200102:88 :		
№ п/п	Наименование характеристики	Значение характеристики
1	2	3
1.	Адрес земельного участка	-
1.1.	Сведения о местоположении земельного участка (при отсутствии адреса) в структурированном в соответствии с федеральной информационной адресной системой виде	-
1.2.	Дополнительные сведения о местоположении земельного участка	-
2.	Площадь земельного участка \pm величина погрешности определения (вычисления) площади ($P \pm \Delta P$), м2	1712 ± 14
3.	Формула, примененная для расчета предельной допустимой погрешности определения площади земельного участка, с подставленными значениями и итоговые (вычисленные) значения (ΔP), м2	$\Delta P = 3.5 * M_t * \sqrt{P} = 3.5 * 0,1 * \sqrt{1712} = 14$
4.	Площадь земельного участка согласно сведениям Единого государственного реестра недвижимости (Ркад), м2	1318
5.	Оценка расхождения Р и Ркад ($P - P_{кад}$), м2	394
6.	Предельные минимальный и максимальный размеры земельного участка ($P_{мин}$ и $P_{макс}$), м2	400 25000
7.	Кадастровый номер или иной государственный учетный номер (инвентарный) объекта недвижимости, расположенного на земельном участке	-
8.	Вид (виды) разрешенного использования	для ведения личного подсобного хозяйства
8.1.	Дополнительные сведения об использовании земельного участка	-
9.	Сведения о земельных участках (землях общего пользования, территории общего пользования), посредством которых обеспечивается доступ	Земли общего пользования
10.	Иные сведения	-
4. Пояснения к сведениям об уточняемом земельном участке с кадастровым номером 53:11:0200102:88 :		
1.	-	

Сведения об уточняемых земельных участках, необходимые для исправления реестровых ошибок в сведениях о местоположении их границ

**1. Сведения о характерных точках границ уточняемого земельного участка
с кадастровым номером 53:11:0200102:89 :**

Система координат МСК 53 (Зона-2)

Зона № 2

Обозначение характерных точек границ	Координаты, м				Метод определения координат	Формулы, примененные для расчета средней квадратической погрешности определения координат характерных точек границ (Mt), с подставленными в такие формулы значениями и итоговые (вычисленные) значения Mt, м	Описание закрепле ния точки
	содержатся в Едином государственном реестре недвижимости		определены в результате выполнения комплексных кадастровых работ				
	X	Y	X	Y			
1	2	3	4	5	6	7	8
						-	
251	580812.54	2210999.51	580811.13	2211000.71	Фотограмметрич еский метод	0.1	Закрепление отсутствует
252	580825.68	2210996.05	580822.45	2211001.73	Фотограмметрич еский метод	0.1	Закрепление отсутствует
253	580822.51	2211000.36	580815.57	2211034.03	Фотограмметрич еский метод	0.1	Закрепление отсутствует
н175У	-	-	580812.47	2211046.52	Фотограмметрич еский метод	0.1	Закрепление отсутствует
254	580812.95	2211045.56	580810.55	2211049.99	Фотограмметрич еский метод	0.1	Закрепление отсутствует
255	580806.82	2211064.72	580805.26	2211066.12	Фотограмметрич еский метод	0.1	Закрепление отсутствует
256	580802.56	2211065.18	580801.05	2211066.28	Фотограмметрич еский метод	0.1	Закрепление отсутствует
18	-	-	580785.91	2211036.33	Фотограмметрич еский метод	0.1	Закрепление отсутствует
257	580782.43	2211024.82	580779.16	2211027.00	Фотограмметрич еский метод	0.1	Закрепление отсутствует
251	580812.54	2210999.51	580811.13	2211000.71	Фотограмметрич еский метод	0.1	Закрепление отсутствует

**2. Сведения о частях границ уточняемого земельного участка
с кадастровым номером 53:11:0200102:89 :**

Обозначение части границ		Горизонтальное проложение (S), м	Описание прохождения части границ	Сведения о согласовании местоположения границ (согласовано/спорное)
от т.	до т.			
1	2	3	4	5
251	252	11.37	-	-
252	253	33.02	-	-
253	н175У	12.87	-	-
н175У	254	3.97	-	-
254	255	16.98	-	-
255	256	4.21	-	-
256	18	33.56	-	-
18	257	11.52	-	-
257	251	41.39	-	-

3. Сведения о характеристиках уточняемого земельного участка с кадастровым номером 53:11:0200102:89 :		
№ п/п	Наименование характеристики	Значение характеристики
1	2	3
1.	Адрес земельного участка	-
1.1.	Сведения о местоположении земельного участка (при отсутствии адреса) в структурированном в соответствии с федеральной информационной адресной системой виде	-
1.2.	Дополнительные сведения о местоположении земельного участка	-
2.	Площадь земельного участка \pm величина погрешности определения (вычисления) площади ($P \pm \Delta P$), м2	1460 ± 13
3.	Формула, примененная для расчета предельной допустимой погрешности определения площади земельного участка, с подставленными значениями и итоговые (вычисленные) значения (ΔP), м2	$\Delta P = 3.5 * M_t * \sqrt{P} = 3.5 * 0,1 * \sqrt{1460} = 13$
4.	Площадь земельного участка согласно сведениям Единого государственного реестра недвижимости (Ркад), м2	1398
5.	Оценка расхождения Р и Ркад ($P - P_{кад}$), м2	62
6.	Предельные минимальный и максимальный размеры земельного участка ($P_{мин}$ и $P_{макс}$), м2	400 25000
7.	Кадастровый номер или иной государственный учетный номер (инвентарный) объекта недвижимости, расположенного на земельном участке	-
8.	Вид (виды) разрешенного использования	для ведения личного подсобного хозяйства
8.1.	Дополнительные сведения об использовании земельного участка	-
9.	Сведения о земельных участках (землях общего пользования, территории общего пользования), посредством которых обеспечивается доступ	Земли общего пользования
10.	Иные сведения	-
4. Пояснения к сведениям об уточняемом земельном участке с кадастровым номером 53:11:0200102:89 :		
1.	-	

Сведения об уточняемых земельных участках, необходимые для исправления реестровых ошибок в сведениях о местоположении их границ

**1. Сведения о характерных точках границ уточняемого земельного участка
с кадастровым номером 53:11:0200102:91 :**

Система координат МСК 53 (Зона-2)

Зона № 2

Обозначение характерных точек границ	Координаты, м				Метод определения координат	Формулы, примененные для расчета средней квадратической погрешности определения координат характерных точек границ (Mt), с подставленными в такие формулы значениями и итоговые (вычисленные) значения Mt, м	Описание закрепле ния точки
	содержатся в Едином государственном реестре недвижимости		определены в результате выполнения комплексных кадастровых работ				
	X	Y	X	Y			
1	2	3	4	5	6	7	8
						-	
258	580912.91	2211124.92	580912.45	2211125.10	Фотограмметрич еский метод	0.1	Закрепление отсутствует
259	580827.05	2211116.22	580827.05	2211116.22	Фотограмметрич еский метод	0.1	Закрепление отсутствует
260	580827.46	2211110.45	580827.46	2211110.44	Фотограмметрич еский метод	0.1	Закрепление отсутствует
261	580847.12	2211094.81	580845.33	2211096.04	Фотограмметрич еский метод	0.1	Закрепление отсутствует
262	580845.37	2211069.58	580842.84	2211070.63	Фотограмметрич еский метод	0.1	Закрепление отсутствует
263	580892.50	2211080.97	580890.21	2211081.36	Фотограмметрич еский метод	0.1	Закрепление отсутствует
264	580902.33	2211096.32	580896.65	2211095.70	Фотограмметрич еский метод	0.1	Закрепление отсутствует
н176У	-	-	580904.80	2211112.84	Фотограмметрич еский метод	0.1	Закрепление отсутствует
258	580912.91	2211124.92	580912.45	2211125.10	Фотограмметрич еский метод	0.1	Закрепление отсутствует

**2. Сведения о частях границ уточняемого земельного участка
с кадастровым номером 53:11:0200102:91 :**

Обозначение части границ		Горизонтальное проложение (S), м	Описание прохождения части границ	Сведения о согласовании местоположения границ (согласовано/спорное)
от т.	до т.			
1	2	3	4	5
258	259	85.86	-	-
259	260	5.79	-	-
260	261	22.95	-	-
261	262	25.53	-	-
262	263	48.57	-	-
263	264	15.72	-	-
264	н176У	18.98	-	-
н176У	258	14.45	-	-

3. Сведения о характеристиках уточняемого земельного участка с кадастровым номером 53:11:0200102:91 :		
№ п/п	Наименование характеристики	Значение характеристики
1	2	3
1.	Адрес земельного участка	-
1.1.	Сведения о местоположении земельного участка (при отсутствии адреса) в структурированном в соответствии с федеральной информационной адресной системой виде	-
1.2.	Дополнительные сведения о местоположении земельного участка	-
2.	Площадь земельного участка \pm величина погрешности определения (вычисления) площади ($P \pm \Delta P$), м2	2691 ± 18
3.	Формула, примененная для расчета предельной допустимой погрешности определения площади земельного участка, с подставленными значениями и итоговые (вычисленные) значения (ΔP), м2	$\Delta P = 3.5 * M_t * \sqrt{P} = 3.5 * 0,1 * \sqrt{2691} = 18$
4.	Площадь земельного участка согласно сведениям Единого государственного реестра недвижимости (Ркад), м2	2842
5.	Оценка расхождения Р и Ркад ($P - P_{кад}$), м2	151
6.	Предельные минимальный и максимальный размеры земельного участка ($P_{мин}$ и $P_{макс}$), м2	400 25000
7.	Кадастровый номер или иной государственный учетный номер (инвентарный) объекта недвижимости, расположенного на земельном участке	-
8.	Вид (виды) разрешенного использования	для ведения личного подсобного хозяйства
8.1.	Дополнительные сведения об использовании земельного участка	-
9.	Сведения о земельных участках (землях общего пользования, территории общего пользования), посредством которых обеспечивается доступ	Земли общего пользования
10.	Иные сведения	-
4. Пояснения к сведениям об уточняемом земельном участке с кадастровым номером 53:11:0200102:91 :		
1.	-	

Сведения об уточняемых земельных участках, необходимые для исправления реестровых ошибок в сведениях о местоположении их границ

**1. Сведения о характерных точках границ уточняемого земельного участка
с кадастровым номером 53:11:0200102:94 :**

Система координат МСК 53 (Зона-2)

Зона № 2

Обозначение характерных точек границ	Координаты, м				Метод определения координат	Формулы, примененные для расчета средней квадратической погрешности определения координат характерных точек границ (Mt), с подставленными в такие формулы значениями и итоговые (вычисленные) значения Mt, м	Описание закрепле ния точки
	содержатся в Едином государственном реестре недвижимости		определены в результате выполнения комплексных кадастровых работ				
	X	Y	X	Y			
1	2	3	4	5	6	7	8
						-	
258	580912.91	2211124.92	580912.45	2211125.10	Фотограмметрич еский метод	0.1	Закрепление отсутствует
265	580929.27	2211145.78	580929.54	2211148.55	Фотограмметрич еский метод	0.1	Закрепление отсутствует
266	580872.17	2211200.44	580872.17	2211200.44	Фотограмметрич еский метод	0.1	Закрепление отсутствует
н177У	-	-	580835.63	2211150.45	Фотограмметрич еский метод	0.1	Закрепление отсутствует
267	580826.40	2211137.83	580826.40	2211137.83	Фотограмметрич еский метод	0.1	Закрепление отсутствует
268	580827.06	2211116.22	580827.05	2211116.22	Фотограмметрич еский метод	0.1	Закрепление отсутствует
258	580912.91	2211124.92	580912.45	2211125.10	Фотограмметрич еский метод	0.1	Закрепление отсутствует

**2. Сведения о частях границ уточняемого земельного участка
с кадастровым номером 53:11:0200102:94 :**

Обозначение части границ		Горизонтальное проложение (S), м	Описание прохождения части границ	Сведения о согласовании местоположения границ (согласовано/спорное)
от т.	до т.			
1	2	3	4	5
258	265	29.02	-	-
265	266	77.36	-	-
266	н177У	61.92	-	-
н177У	267	15.64	-	-
267	268	21.62	-	-
268	258	85.86	-	-

**3. Сведения о характеристиках уточняемого земельного участка
с кадастровым номером 53:11:0200102:94 :**

№ п/п	Наименование характеристики	Значение характеристики
1	2	3
1.	Адрес земельного участка	-
1.1.	Сведения о местоположении земельного участка (при отсутствии адреса) в структурированном в соответствии с федеральной информационной адресной системой виде	-
1.2.	Дополнительные сведения о местоположении земельного участка	-

3. Сведения о характеристиках уточняемого земельного участка с кадастровым номером 53:11:0200102:94 :		
№ п/п	Наименование характеристики	Значение характеристики
1	2	3
2.	Площадь земельного участка \pm величина погрешности определения (вычисления) площади ($P \pm \Delta P$), м2	5027 ± 25
3.	Формула, примененная для расчета предельной допустимой погрешности определения площади земельного участка, с подставленными значениями и итоговые (вычисленные) значения (ΔP), м2	$\Delta P = 3.5 * M_t * \sqrt{P} = 3.5 * 0,1 * \sqrt{5027} = 25$
4.	Площадь земельного участка согласно сведениям Единого государственного реестра недвижимости (Ркад), м2	4977
5.	Оценка расхождения Р и Ркад ($P - P_{кад}$), м2	50
6.	Предельные минимальный и максимальный размеры земельного участка ($P_{мин}$ и $P_{макс}$), м2	400 25000
7.	Кадастровый номер или иной государственный учетный номер (инвентарный) объекта недвижимости, расположенного на земельном участке	-
8.	Вид (виды) разрешенного использования	Для ведения личного подсобного хозяйства
8.1.	Дополнительные сведения об использовании земельного участка	-
9.	Сведения о земельных участках (землях общего пользования, территории общего пользования), посредством которых обеспечивается доступ	Земли общего пользования
10.	Иные сведения	-
4. Пояснения к сведениям об уточняемом земельном участке с кадастровым номером 53:11:0200102:94 :		
1.	-	

Сведения об уточняемых земельных участках, необходимые для исправления реестровых ошибок в сведениях о местоположении их границ

**1. Сведения о характерных точках границ уточняемого земельного участка
с кадастровым номером 53:11:0200102:97 :**

Система координат МСК 53 (Зона-2)

Зона № 2

Обозначение характерных точек границ	Координаты, м				Метод определения координат	Формулы, примененные для расчета средней квадратической погрешности определения координат характерных точек границ (Mt), с подставленными в такие формулы значениями и итоговые (вычисленные) значения Mt, м	Описание закрепле ния точки
	содержатся в Едином государственном реестре недвижимости		определены в результате выполнения комплексных кадастровых работ				
	X	Y	X	Y			
1	2	3	4	5	6	7	8
						-	
202	580263.20	2211101.31	580256.87	2211143.70	Фотограмметрич еский метод	0.1	Закрепление отсутствует
203	-	-	580263.21	2211103.52	Фотограмметрич еский метод	0.1	Закрепление отсутствует
202	-	-	580263.69	2211101.60	Фотограмметрич еский метод	0.1	Закрепление отсутствует
н141У	-	-	580287.62	2211104.74	Фотограмметрич еский метод	0.1	Закрепление отсутствует
208	-	-	580289.59	2211104.84	Фотограмметрич еский метод	0.1	Закрепление отсутствует
208	580287.93	2211104.36	580283.79	2211146.94	Фотограмметрич еский метод	0.1	Закрепление отсутствует
269	580284.18	2211147.71	-	-	Фотограмметрич еский метод	0.20	-
270	580258.35	2211143.98	-	-	Фотограмметрич еский метод	0.20	-
209	580258.73	2211140.77	-	-	Фотограмметрич еский метод	0.20	-
203	580263.23	2211102.31	-	-	Фотограмметрич еский метод	0.20	-
202	580263.20	2211101.31	580256.87	2211143.70	Фотограмметрич еский метод	0.1	Закрепление отсутствует

**2. Сведения о частях границ уточняемого земельного участка
с кадастровым номером 53:11:0200102:97 :**

Обозначение части границ		Горизонтальное проложение (S), м	Описание прохождения части границ	Сведения о согласовании местоположения границ (согласовано/спорное)
от т.	до т.			
1	2	3	4	5
202	203	40.68	-	-
203	202	1.98	-	-
202	н141У	24.14	-	-
н141У	208	1.97	-	-
208	208	42.50	-	-
208	202	27.11	-	-

3. Сведения о характеристиках уточняемого земельного участка с кадастровым номером 53:11:0200102:97 :		
№ п/п	Наименование характеристики	Значение характеристики
1	2	3
1.	Адрес земельного участка	-
1.1.	Сведения о местоположении земельного участка (при отсутствии адреса) в структурированном в соответствии с федеральной информационной адресной системой виде	-
1.2.	Дополнительные сведения о местоположении земельного участка	-
2.	Площадь земельного участка \pm величина погрешности определения (вычисления) площади ($P \pm \Delta P$), м2	1134 ± 12
3.	Формула, примененная для расчета предельной допустимой погрешности определения площади земельного участка, с подставленными значениями и итоговые (вычисленные) значения (ΔP), м2	$\Delta P = 3.5 * M_t * \sqrt{P} = 3.5 * 0,1 * \sqrt{1134} = 12$
4.	Площадь земельного участка согласно сведениям Единого государственного реестра недвижимости (Ркад), м2	1099
5.	Оценка расхождения Р и Ркад ($P - P_{кад}$), м2	35
6.	Предельные минимальный и максимальный размеры земельного участка ($P_{мин}$ и $P_{макс}$), м2	- -
7.	Кадастровый номер или иной государственный учетный номер (инвентарный) объекта недвижимости, расположенного на земельном участке	-
8.	Вид (виды) разрешенного использования	отдельно стоящие односемейные или двухсемейные дома с земельными участками площадью 400-3000 кв.м. и более, сады, огороды, теплицы, оранжереи, личное подсобное хозяйство
8.1.	Дополнительные сведения об использовании земельного участка	-
9.	Сведения о земельных участках (землях общего пользования, территории общего пользования), посредством которых обеспечивается доступ	Земли общего пользования
10.	Иные сведения	-
4. Пояснения к сведениям об уточняемом земельном участке с кадастровым номером 53:11:0200102:97 :		
1.	-	

Сведения об уточняемых земельных участках, необходимые для исправления реестровых ошибок в сведениях о местоположении их границ

1. Сведения о характерных точках границ уточняемого земельного участка с кадастровым номером 53:11:0200102:99 :

Система координат МСК 53 (Зона-2)

Зона № 2

Обозначение характерных точек границ	Координаты, м				Метод определения координат	Формулы, примененные для расчета средней квадратической погрешности определения координат характерных точек границ (Mt), с подставленными в такие формулы значениями и итоговые (вычисленные) значения Mt, м	Описание закрепле ния точки
	содержатся в Едином государственном реестре недвижимости		определены в результате выполнения комплексных кадастровых работ				
	X	Y	X	Y			
1	2	3	4	5	6	7	8
						-	
271	580317.01	2211019.18	580317.22	2211018.21	Фотограмметрич еский метод	0.1	Закрепление отсутствует
272	580309.11	2211040.61	580309.11	2211040.61	Фотограмметрич еский метод	0.1	Закрепление отсутствует
273	580304.41	2211049.75	580304.41	2211049.75	Фотограмметрич еский метод	0.1	Закрепление отсутствует
169	580295.53	2211050.67	580295.57	2211051.99	Фотограмметрич еский метод	0.1	Закрепление отсутствует
274	580299.44	2211012.89	580299.56	2211010.68	Фотограмметрич еский метод	0.1	Закрепление отсутствует
н178У	-	-	580303.72	2211011.68	Фотограмметрич еский метод	0.1	Закрепление отсутствует
271	580317.01	2211019.18	580317.22	2211018.21	Фотограмметрич еский метод	0.1	Закрепление отсутствует

2. Сведения о частях границ уточняемого земельного участка с кадастровым номером 53:11:0200102:99 :

Обозначение части границ		Горизонтальное проложение (S), м	Описание прохождения части границ	Сведения о согласовании местоположения границ (согласовано/спорное)
от т.	до т.			
1	2	3	4	5
271	272	23.82	-	-
272	273	10.28	-	-
273	169	9.12	-	-
169	274	41.50	-	-
274	н178У	4.28	-	-
н178У	271	15.00	-	-

3. Сведения о характеристиках уточняемого земельного участка с кадастровым номером 53:11:0200102:99 :

№ п/п	Наименование характеристики	Значение характеристики
1	2	3
1.	Адрес земельного участка	-
1.1.	Сведения о местоположении земельного участка (при отсутствии адреса) в структурированном в соответствии с федеральной информационной адресной системой виде	-
1.2.	Дополнительные сведения о местоположении земельного участка	-

3. Сведения о характеристиках уточняемого земельного участка с кадастровым номером 53:11:0200102:99 :		
№ п/п	Наименование характеристики	Значение характеристики
1	2	3
2.	Площадь земельного участка ± величина погрешности определения (вычисления) площади ($P \pm \Delta P$), м2	527 ± 8
3.	Формула, примененная для расчета предельной допустимой погрешности определения площади земельного участка, с подставленными значениями и итоговые (вычисленные) значения (ΔP), м2	$\Delta P = 3.5 * M_t * \sqrt{P} = 3.5 * 0,1 * \sqrt{527} = 8$
4.	Площадь земельного участка согласно сведениям Единого государственного реестра недвижимости (Ркад), м2	488
5.	Оценка расхождения Р и Ркад ($P - P_{кад}$), м2	39
6.	Предельные минимальный и максимальный размеры земельного участка ($P_{мин}$ и $P_{макс}$), м2	400 25000
7.	Кадастровый номер или иной государственный учетный номер (инвентарный) объекта недвижимости, расположенного на земельном участке	-
8.	Вид (виды) разрешенного использования	для ведения личного подсобного хозяйства
8.1.	Дополнительные сведения об использовании земельного участка	-
9.	Сведения о земельных участках (землях общего пользования, территории общего пользования), посредством которых обеспечивается доступ	Земли общего пользования
10.	Иные сведения	-
4. Пояснения к сведениям об уточняемом земельном участке с кадастровым номером 53:11:0200102:99 :		
1.	-	

Сведения об уточняемых земельных участках, необходимые для исправления реестровых ошибок в сведениях о местоположении их границ

**1. Сведения о характерных точках границ уточняемого земельного участка
с кадастровым номером 53:11:0200102:126 :**

Система координат МСК 53 (Зона-2)

Зона № 2

Обозначение характерных точек границ	Координаты, м				Метод определения координат	Формулы, примененные для расчета средней квадратической погрешности определения координат характерных точек границ (Mt), с подставленными в такие формулы значениями и итоговые (вычисленные) значения Mt, м	Описание закрепле ния точки
	содержатся в Едином государственном реестре недвижимости		определены в результате выполнения комплексных кадастровых работ				
	X	Y	X	Y			
1	2	3	4	5	6	7	8
						-	
275	580227.28	2210976.50	580219.88	2210972.99	Фотограмметрич еский метод	0.1	Закрепление отсутствует
н179У	-	-	580225.89	2210984.49	Фотограмметрич еский метод	0.1	Закрепление отсутствует
н180У	-	-	580228.34	2210987.99	Фотограмметрич еский метод	0.1	Закрепление отсутствует
177	-	-	580226.54	2210992.91	Фотограмметрич еский метод	0.1	Закрепление отсутствует
276	580224.39	2210997.41	580224.64	2210997.10	Фотограмметрич еский метод	0.1	Закрепление отсутствует
н181У	-	-	580189.05	2210994.91	Фотограмметрич еский метод	0.1	Закрепление отсутствует
277	580165.65	2210991.74	580165.69	2210990.74	Фотограмметрич еский метод	0.1	Закрепление отсутствует
278	580170.01	2210962.18	580172.36	2210957.93	Фотограмметрич еский метод	0.1	Закрепление отсутствует
275	580227.28	2210976.50	580219.88	2210972.99	Фотограмметрич еский метод	0.1	Закрепление отсутствует

**2. Сведения о частях границ уточняемого земельного участка
с кадастровым номером 53:11:0200102:126 :**

Обозначение части границ		Горизонтальное проложение (S), м	Описание прохождения части границ	Сведения о согласовании местоположения границ (согласовано/спорное)
от т.	до т.			
1	2	3	4	5
275	н179У	12.98	-	-
н179У	н180У	4.27	-	-
н180У	177	5.24	-	-
177	276	4.60	-	-
276	н181У	35.66	-	-
н181У	277	23.73	-	-
277	278	33.48	-	-
278	275	49.85	-	-

3. Сведения о характеристиках уточняемого земельного участка с кадастровым номером 53:11:0200102:126 :		
№ п/п	Наименование характеристики	Значение характеристики
1	2	3
1.	Адрес земельного участка	-
1.1.	Сведения о местоположении земельного участка (при отсутствии адреса) в структурированном в соответствии с федеральной информационной адресной системой виде	-
1.2.	Дополнительные сведения о местоположении земельного участка	-
2.	Площадь земельного участка \pm величина погрешности определения (вычисления) площади ($P \pm \Delta P$), м2	1638 ± 14
3.	Формула, примененная для расчета предельной допустимой погрешности определения площади земельного участка, с подставленными значениями и итоговые (вычисленные) значения (ΔP), м2	$\Delta P = 3.5 * M_t * \sqrt{P} = 3.5 * 0,1 * \sqrt{1638} = 14$
4.	Площадь земельного участка согласно сведениям Единого государственного реестра недвижимости (Ркад), м2	1500
5.	Оценка расхождения Р и Ркад ($P - P_{кад}$), м2	138
6.	Предельные минимальный и максимальный размеры земельного участка ($P_{мин}$ и $P_{макс}$), м2	400 25000
7.	Кадастровый номер или иной государственный учетный номер (инвентарный) объекта недвижимости, расположенного на земельном участке	-
8.	Вид (виды) разрешенного использования	Для ведения личного подсобного хозяйства
8.1.	Дополнительные сведения об использовании земельного участка	-
9.	Сведения о земельных участках (землях общего пользования, территории общего пользования), посредством которых обеспечивается доступ	Земли общего пользования
10.	Иные сведения	-
4. Пояснения к сведениям об уточняемом земельном участке с кадастровым номером 53:11:0200102:126 :		
1.	-	

Сведения об уточняемых земельных участках, необходимые для исправления реестровых ошибок в сведениях о местоположении их границ

**1. Сведения о характерных точках границ уточняемого земельного участка
с кадастровым номером 53:11:0200102:128 :**

Система координат МСК 53 (Зона-2)

Зона № 2

Обозначение характерных точек границ	Координаты, м				Метод определения координат	Формулы, примененные для расчета средней квадратической погрешности определения координат характерных точек границ (Mt), с подставленными в такие формулы значениями и итоговые (вычисленные) значения Mt, м	Описание закрепле ния точки
	содержатся в Едином государственном реестре недвижимости		определены в результате выполнения комплексных кадастровых работ				
	X	Y	X	Y			
1	2	3	4	5	6	7	8
						-	
279	580274.17	2210996.57	580274.17	2210996.57	Фотограмметрич еский метод	0.1	Закрепление отсутствует
280	580272.85	2211008.62	580272.85	2211008.62	Фотограмметрич еский метод	0.1	Закрепление отсутствует
171	580274.47	2211008.79	580273.68	2211008.66	Фотограмметрич еский метод	0.1	Закрепление отсутствует
170	580270.33	2211048.68	580269.22	2211050.23	Фотограмметрич еский метод	0.1	Закрепление отсутствует
173	580244.46	2211045.17	580244.44	2211047.59	Фотограмметрич еский метод	0.1	Закрепление отсутствует
172	580249.55	2211006.08	580249.57	2211006.08	Фотограмметрич еский метод	0.1	Закрепление отсутствует
281	580248.23	2211004.65	580248.86	2211003.33	Фотограмметрич еский метод	0.1	Закрепление отсутствует
282	580248.99	2210995.38	580249.60	2210995.37	Фотограмметрич еский метод	0.1	Закрепление отсутствует
279	580274.17	2210996.57	580274.17	2210996.57	Фотограмметрич еский метод	0.1	Закрепление отсутствует

**2. Сведения о частях границ уточняемого земельного участка
с кадастровым номером 53:11:0200102:128 :**

Обозначение части границ		Горизонтальное проложение (S), м	Описание прохождения части границ	Сведения о согласовании местоположения границ (согласовано/спорное)
от т.	до т.			
1	2	3	4	5
279	280	12.12	-	-
280	171	0.83	-	-
171	170	41.81	-	-
170	173	24.92	-	-
173	172	41.83	-	-
172	281	2.84	-	-
281	282	7.99	-	-
282	279	24.60	-	-

3. Сведения о характеристиках уточняемого земельного участка с кадастровым номером 53:11:0200102:128 :		
№ п/п	Наименование характеристики	Значение характеристики
1	2	3
1.	Адрес земельного участка	-
1.1.	Сведения о местоположении земельного участка (при отсутствии адреса) в структурированном в соответствии с федеральной информационной адресной системой виде	-
1.2.	Дополнительные сведения о местоположении земельного участка	-
2.	Площадь земельного участка \pm величина погрешности определения (вычисления) площади ($P \pm \Delta P$), м2	1305 ± 13
3.	Формула, примененная для расчета предельной допустимой погрешности определения площади земельного участка, с подставленными значениями и итоговые (вычисленные) значения (ΔP), м2	$\Delta P = 3.5 * M_t * \sqrt{P} = 3.5 * 0,1 * \sqrt{1305} = 13$
4.	Площадь земельного участка согласно сведениям Единого государственного реестра недвижимости (Ркад), м2	1300
5.	Оценка расхождения Р и Ркад ($P - P_{кад}$), м2	5
6.	Предельные минимальный и максимальный размеры земельного участка ($P_{мин}$ и $P_{макс}$), м2	- -
7.	Кадастровый номер или иной государственный учетный номер (инвентарный) объекта недвижимости, расположенного на земельном участке	-
8.	Вид (виды) разрешенного использования	Дачное хозяйство
8.1.	Дополнительные сведения об использовании земельного участка	-
9.	Сведения о земельных участках (землях общего пользования, территории общего пользования), посредством которых обеспечивается доступ	Земли общего пользования
10.	Иные сведения	-
4. Пояснения к сведениям об уточняемом земельном участке с кадастровым номером 53:11:0200102:128 :		
1.	-	

Сведения об уточняемых земельных участках, необходимые для исправления реестровых ошибок в сведениях о местоположении их границ

**1. Сведения о характерных точках границ уточняемого земельного участка
с кадастровым номером 53:11:0200102:133 :**

Система координат МСК 53 (Зона-2)

Зона № 2

Обозначение характерных точек границ	Координаты, м				Метод определения координат	Формулы, примененные для расчета средней квадратической погрешности определения координат характерных точек границ (Mt), с подставленными в такие формулы значениями и итоговые (вычисленные) значения Mt, м	Описание закрепле ния точки
	содержатся в Едином государственном реестре недвижимости		определены в результате выполнения комплексных кадастровых работ				
	X	Y	X	Y			
1	2	3	4	5	6	7	8
						-	
262	580845.37	2211069.58	580842.84	2211070.63	Фотограмметрич еский метод	0.1	Закрепление отсутствует
н182У	-	-	580843.69	2211066.71	Фотограмметрич еский метод	0.1	Закрепление отсутствует
283	580846.45	2211057.55	580845.72	2211057.28	Фотограмметрич еский метод	0.1	Закрепление отсутствует
284	580848.85	2211050.99	-	-	-	0.10	-
285	580853.45	2211040.35	580852.95	2211039.95	Фотограмметрич еский метод	0.1	Закрепление отсутствует
286	580855.23	2211028.92	580853.41	2211030.12	Фотограмметрич еский метод	0.1	Закрепление отсутствует
н183У	-	-	580854.01	2211012.42	Фотограмметрич еский метод	0.1	Закрепление отсутствует
287	580856.11	2211001.46	580854.82	2211002.96	Фотограмметрич еский метод	0.1	Закрепление отсутствует
288	580862.81	2210999.67	580861.57	2211001.45	Фотограмметрич еский метод	0.1	Закрепление отсутствует
289	580870.26	2211017.25	-	-	-	0.10	-
290	580876.25	2211033.01	580874.32	2211034.33	Фотограмметрич еский метод	0.1	Закрепление отсутствует
263	580892.50	2211080.97	580890.21	2211081.36	Фотограмметрич еский метод	0.1	Закрепление отсутствует
262	580845.37	2211069.58	580842.84	2211070.63	Фотограмметрич еский метод	0.1	Закрепление отсутствует

**2. Сведения о частях границ уточняемого земельного участка
с кадастровым номером 53:11:0200102:133 :**

Обозначение части границ		Горизонтальное проложение (S), м	Описание прохождения части границ	Сведения о согласовании местоположения границ (согласовано/спорное)
от т.	до т.			
1	2	3	4	5
262	н182У	4.01	-	-
н182У	283	9.65	-	-
283	285	18.78	-	-
285	286	9.84	-	-
286	н183У	17.71	-	-
н183У	287	9.49	-	-
287	288	6.92	-	-

2. Сведения о частях границ уточняемого земельного участка с кадастровым номером 53:11:0200102:133 :				
Обозначение части границ		Горизонтальное проложение (S), м	Описание прохождения части границ	Сведения о согласовании местоположения границ (согласовано/спорное)
от т.	до т.			
1	2	3	4	5
288	290	35.27	-	-
290	263	49.64	-	-
263	262	48.57	-	-
3. Сведения о характеристиках уточняемого земельного участка с кадастровым номером 53:11:0200102:133 :				
№ п/п	Наименование характеристики		Значение характеристики	
1	2		3	
1.	Адрес земельного участка		-	
1.1.	Сведения о местоположении земельного участка (при отсутствии адреса) в структурированном в соответствии с федеральной информационной адресной системой виде		-	
1.2.	Дополнительные сведения о местоположении земельного участка		-	
2.	Площадь земельного участка ± величина погрешности определения (вычисления) площади ($P \pm \Delta P$), м2		1867 ± 15	
3.	Формула, примененная для расчета предельной допустимой погрешности определения площади земельного участка, с подставленными значениями и итоговые (вычисленные) значения (ΔP), м2		$\Delta P = 3.5 * M_t * \sqrt{P} = 3.5 * 0,1 * \sqrt{1867} = 15$	
4.	Площадь земельного участка согласно сведениям Единого государственного реестра недвижимости (Ркад), м2		1920	
5.	Оценка расхождения Р и Ркад ($P - P_{кад}$), м2		53	
6.	Предельные минимальный и максимальный размеры земельного участка ($R_{мин}$ и $R_{макс}$), м2		400 25000	
7.	Кадастровый номер или иной государственный учетный номер (инвентарный) объекта недвижимости, расположенного на земельном участке		-	
8.	Вид (виды) разрешенного использования		для ведения личного подсобного хозяйства	
8.1.	Дополнительные сведения об использовании земельного участка		-	
9.	Сведения о земельных участках (землях общего пользования, территории общего пользования), посредством которых обеспечивается доступ		Земли общего пользования	
10.	Иные сведения		-	
4. Пояснения к сведениям об уточняемом земельном участке с кадастровым номером 53:11:0200102:133 :				
1.	-			

Сведения об уточняемых земельных участках, необходимые для исправления реестровых ошибок в сведениях о местоположении их границ

1. Сведения о характерных точках границ уточняемого земельного участка с кадастровым номером 53:11:0200102:249 :

Система координат МСК 53 (Зона-2)

Зона № 2

Обозначение характерных точек границ	Координаты, м				Метод определения координат	Формулы, примененные для расчета средней квадратической погрешности определения координат характерных точек границ (Mt), с подставленными в такие формулы значениями и итоговые (вычисленные) значения Mt, м	Описание закрепле ния точки
	содержатся в Едином государственном реестре недвижимости		определены в результате выполнения комплексных кадастровых работ				
	X	Y	X	Y			
1	2	3	4	5	6	7	8
						-	
46	580737.79	2211095.24	580735.47	2211102.90	Фотограмметрич еский метод	0.1	Закрепление отсутствует
291	580737.90	2211092.24	580735.95	2211096.55	Фотограмметрич еский метод	0.1	Закрепление отсутствует
292	580743.01	2211093.41	-	-	-	0.10	-
293	580743.54	2211105.18	580743.63	2211109.76	Фотограмметрич еский метод	0.1	Закрепление отсутствует
294	580756.32	2211122.77	580757.08	2211126.40	Фотограмметрич еский метод	0.1	Закрепление отсутствует
н184У	-	-	580763.56	2211133.24	Фотограмметрич еский метод	0.1	Закрепление отсутствует
н185У	-	-	580766.16	2211135.26	Фотограмметрич еский метод	0.1	Закрепление отсутствует
295	580769.53	2211139.16	580767.41	2211137.60	Фотограмметрич еский метод	0.1	Закрепление отсутствует
296	580772.01	2211143.94	-	-	-	0.10	-
297	580772.67	2211145.03	580771.13	2211149.76	Фотограмметрич еский метод	0.1	Закрепление отсутствует
298	580768.80	2211149.34	580769.70	2211150.03	Фотограмметрич еский метод	0.1	Закрепление отсутствует
299	580767.60	2211149.69	580760.74	2211151.32	Фотограмметрич еский метод	0.1	Закрепление отсутствует
300	580758.53	2211151.08	580756.90	2211151.95	Фотограмметрич еский метод	0.1	Закрепление отсутствует
301	580757.92	2211151.22	-	-	-	0.10	-
302	580754.50	2211151.65	580753.21	2211151.65	Фотограмметрич еский метод	0.1	Закрепление отсутствует
303	580750.95	2211151.39	580749.90	2211150.08	Фотограмметрич еский метод	0.1	Закрепление отсутствует
304	580747.75	2211149.77	580744.31	2211149.54	Фотограмметрич еский метод	0.1	Закрепление отсутствует
305	580742.11	2211149.29	580740.70	2211150.11	Фотограмметрич еский метод	0.1	Закрепление отсутствует
306	580738.60	2211149.88	-	-	-	0.10	-
307	580730.34	2211148.72	-	-	-	0.10	-
51	580730.34	2211147.98	580726.48	2211148.14	Фотограмметрич еский метод	0.1	Закрепление отсутствует
50	580730.34	2211140.33	580726.68	2211145.78	Фотограмметрич еский метод	0.1	Закрепление отсутствует

1. Сведения о характерных точках границ уточняемого земельного участка с кадастровым номером 53:11:0200102:249 :

Система координат МСК 53 (Зона-2)

Зона № 2

Обозначение характерных точек границ	Координаты, м				Метод определения координат	Формулы, примененные для расчета средней квадратической погрешности определения координат характерных точек границ (Mt), с подставленными в такие формулы значениями и итоговые (вычисленные) значения Mt, м	Описание закрепле ния точки
	содержатся в Едином государственном реестре недвижимости		определены в результате выполнения комплексных кадастровых работ				
	X	Y	X	Y			
1	2	3	4	5	6	7	8
49	580730.24	2211120.49	580729.14	2211121.60	Фотограмметрич еский метод	0.1	Закрепление отсутствует
н172У	-	-	580731.18	2211110.10	Фотограмметрич еский метод	0.1	Закрепление отсутствует
46	580737.79	2211095.24	580735.47	2211102.90	Фотограмметрич еский метод	0.1	Закрепление отсутствует

2. Сведения о частях границ уточняемого земельного участка с кадастровым номером 53:11:0200102:249 :

Обозначение части границ		Горизонтальное проложение (S), м	Описание прохождения части границ	Сведения о согласовании местоположения границ (согласовано/спорное)
от т.	до т.			
1	2	3	4	5
46	291	6.37	-	-
291	293	15.28	-	-
293	294	21.40	-	-
294	н184У	9.42	-	-
н184У	н185У	3.29	-	-
н185У	295	2.65	-	-
295	297	12.72	-	-
297	298	1.46	-	-
298	299	9.05	-	-
299	300	3.89	-	-
300	302	3.70	-	-
302	303	3.66	-	-
303	304	5.62	-	-
304	305	3.65	-	-
305	51	14.36	-	-
51	50	2.37	-	-
50	49	24.30	-	-
49	н172У	11.68	-	-
н172У	46	8.38	-	-

3. Сведения о характеристиках уточняемого земельного участка с кадастровым номером 53:11:0200102:249 :		
№ п/п	Наименование характеристики	Значение характеристики
1	2	3
1.	Адрес земельного участка	-
1.1.	Сведения о местоположении земельного участка (при отсутствии адреса) в структурированном в соответствии с федеральной информационной адресной системой виде	-
1.2.	Дополнительные сведения о местоположении земельного участка	-
2.	Площадь земельного участка \pm величина погрешности определения (вычисления) площади ($P \pm \Delta P$), м2	1330 ± 13
3.	Формула, примененная для расчета предельной допустимой погрешности определения площади земельного участка, с подставленными значениями и итоговые (вычисленные) значения (ΔP), м2	$\Delta P = 3.5 * M_t * \sqrt{P} = 3.5 * 0,1 * \sqrt{1330} = 13$
4.	Площадь земельного участка согласно сведениям Единого государственного реестра недвижимости (Ркад), м2	1373
5.	Оценка расхождения Р и Ркад ($P - P_{кад}$), м2	43
6.	Предельные минимальный и максимальный размеры земельного участка ($P_{мин}$ и $P_{макс}$), м2	400 25000
7.	Кадастровый номер или иной государственный учетный номер (инвентарный) объекта недвижимости, расположенного на земельном участке	-
8.	Вид (виды) разрешенного использования	Для индивидуального жилищного строительства
8.1.	Дополнительные сведения об использовании земельного участка	-
9.	Сведения о земельных участках (землях общего пользования, территории общего пользования), посредством которых обеспечивается доступ	Земли общего пользования
10.	Иные сведения	-
4. Пояснения к сведениям об уточняемом земельном участке с кадастровым номером 53:11:0200102:249 :		
1.	-	

Сведения об уточняемых земельных участках, необходимые для исправления реестровых ошибок в сведениях о местоположении их границ

**1. Сведения о характерных точках границ уточняемого земельного участка
с кадастровым номером 53:11:0200102:250 :**

Система координат 53.2

Зона № 2

Обозначение характерных точек границ	Координаты, м				Метод определения координат	Формулы, примененные для расчета средней квадратической погрешности определения координат характерных точек границ (Mt), с подставленными в такие формулы значениями и итоговые (вычисленные) значения Mt, м	Описание закрепле ния точки
	содержатся в Едином государственном реестре недвижимости		определены в результате выполнения комплексных кадастровых работ				
	X	Y	X	Y			
1	2	3	4	5	6	7	8
						-	
267	580826.40	2211137.83	580826.40	2211137.83	Фотограмметрич еский метод	0.1	Закрепление отсутствует
308	580835.62	2211150.45	580835.63	2211150.45	Фотограмметрич еский метод	0.1	Закрепление отсутствует
309	580828.42	2211176.15	580828.42	2211176.15	Фотограмметрич еский метод	0.1	Закрепление отсутствует
310	580815.91	2211172.30	580814.80	2211176.06	Фотограмметрич еский метод	0.1	Закрепление отсутствует
311	580779.74	2211162.89	580780.35	2211168.64	Фотограмметрич еский метод	0.1	Закрепление отсутствует
н186У	-	-	580780.05	2211148.63	Фотограмметрич еский метод	0.1	Закрепление отсутствует
29	580785.17	2211143.10	580781.50	2211143.66	Фотограмметрич еский метод	0.1	Закрепление отсутствует
28	580826.38	2211138.31	580826.38	2211138.31	Фотограмметрич еский метод	0.1	Закрепление отсутствует
267	580826.40	2211137.83	580826.40	2211137.83	Фотограмметрич еский метод	0.1	Закрепление отсутствует

**2. Сведения о частях границ уточняемого земельного участка
с кадастровым номером 53:11:0200102:250 :**

Обозначение части границ		Горизонтальное проложение (S), м	Описание прохождения части границ	Сведения о согласовании местоположения границ (согласовано/спорное)
от т.	до т.			
1	2	3	4	5
267	308	15.64	-	-
308	309	26.69	-	-
309	310	13.62	-	-
310	311	35.24	-	-
311	н186У	20.01	-	-
н186У	29	5.18	-	-
29	28	45.20	-	-
28	267	0.48	-	-

3. Сведения о характеристиках уточняемого земельного участка с кадастровым номером 53:11:0200102:250 :		
№ п/п	Наименование характеристики	Значение характеристики
1	2	3
1.	Адрес земельного участка	-
1.1.	Сведения о местоположении земельного участка (при отсутствии адреса) в структурированном в соответствии с федеральной информационной адресной системой виде	-
1.2.	Дополнительные сведения о местоположении земельного участка	-
2.	Площадь земельного участка \pm величина погрешности определения (вычисления) площади ($P \pm \Delta P$), м2	1688 ± 14
3.	Формула, примененная для расчета предельной допустимой погрешности определения площади земельного участка, с подставленными значениями и итоговые (вычисленные) значения (ΔP), м2	$\Delta P = 3.5 * M_t * \sqrt{P} = 3.5 * 0,1 * \sqrt{1688} = 14$
4.	Площадь земельного участка согласно сведениям Единого государственного реестра недвижимости (Ркад), м2	1456
5.	Оценка расхождения Р и Ркад ($P - P_{кад}$), м2	232
6.	Предельные минимальный и максимальный размеры земельного участка ($P_{мин}$ и $P_{макс}$), м2	400 25000
7.	Кадастровый номер или иной государственный учетный номер (инвентарный) объекта недвижимости, расположенного на земельном участке	-
8.	Вид (виды) разрешенного использования	Для ведения личного подсобного хозяйства
8.1.	Дополнительные сведения об использовании земельного участка	-
9.	Сведения о земельных участках (землях общего пользования, территории общего пользования), посредством которых обеспечивается доступ	Земли общего пользования
10.	Иные сведения	-
4. Пояснения к сведениям об уточняемом земельном участке с кадастровым номером 53:11:0200102:250 :		
1.	-	

Сведения об уточняемых земельных участках, необходимые для исправления реестровых ошибок в сведениях о местоположении их границ

1. Сведения о характерных точках границ уточняемого земельного участка с кадастровым номером 53:11:0200102:251 :

Система координат 53.2

Зона № 2

Обозначение характерных точек границ	Координаты, м				Метод определения координат	Формулы, примененные для расчета средней квадратической погрешности определения координат характерных точек границ (Mt), с подставленными в такие формулы значениями и итоговые (вычисленные) значения Mt, м	Описание закрепле ния точки
	содержатся в Едином государственном реестре недвижимости		определены в результате выполнения комплексных кадастровых работ				
	X	Y	X	Y			
1	2	3	4	5	6	7	8
						-	
312	580793.97	2211102.74	580792.77	2211103.99	Фотограмметрич еский метод	0.1	Закрепление отсутствует
313	580785.13	2211122.78	-	-	-	0.10	-
314	580784.42	2211122.23	-	-	-	0.10	-
315	580780.02	2211132.50	580775.69	2211145.44	Фотограмметрич еский метод	0.1	Закрепление отсутствует
316	580777.44	2211129.81	-	-	-	0.10	-
317	580774.88	2211127.10	580772.43	2211133.78	Фотограмметрич еский метод	0.1	Закрепление отсутствует
318	580769.16	2211120.77	-	-	-	0.10	-
319	580763.58	2211114.98	580764.20	2211123.19	Фотограмметрич еский метод	0.1	Закрепление отсутствует
320	580759.26	2211109.25	580759.32	2211116.78	Фотограмметрич еский метод	0.1	Закрепление отсутствует
321	580755.99	2211104.76	-	-	-	0.10	-
322	580755.20	2211102.84	-	-	-	0.10	-
323	580754.64	2211101.50	-	-	-	0.10	-
324	580755.99	2211096.86	580755.00	2211111.05	Фотограмметрич еский метод	0.1	Закрепление отсутствует
325	580762.63	2211095.10	580751.25	2211104.78	Фотограмметрич еский метод	0.1	Закрепление отсутствует
н187У	-	-	580745.68	2211091.64	Фотограмметрич еский метод	0.1	Закрепление отсутствует
326	580768.08	2211095.20	580746.62	2211090.74	Фотограмметрич еский метод	0.1	Закрепление отсутствует
22	580771.04	2211095.58	580753.65	2211091.44	Фотограмметрич еский метод	0.1	Закрепление отсутствует
17	-	-	580768.66	2211096.26	Фотограмметрич еский метод	0.1	Закрепление отсутствует
312	580793.97	2211102.74	580792.77	2211103.99	Фотограмметрич еский метод	0.1	Закрепление отсутствует

2. Сведения о частях границ уточняемого земельного участка с кадастровым номером 53:11:0200102:251 :

Обозначение части границ		Горизонтальное проложение (S), м	Описание прохождения части границ	Сведения о согласовании местоположения границ (согласовано/спорное)
от т.	до т.			
1	2	3	4	5
312	315	44.83	-	-

2. Сведения о частях границ уточняемого земельного участка с кадастровым номером 53:11:0200102:251 :				
Обозначение части границ		Горизонтальное проложение (S), м	Описание прохождения части границ	Сведения о согласовании местоположения границ (согласовано/спорное)
от т.	до т.			
1	2	3	4	5
315	317	12.11	-	-
317	319	13.41	-	-
319	320	8.06	-	-
320	324	7.18	-	-
324	325	7.31	-	-
325	н187У	14.27	-	-
н187У	326	1.30	-	-
326	22	7.06	-	-
22	17	15.76	-	-
17	312	25.32	-	-
3. Сведения о характеристиках уточняемого земельного участка с кадастровым номером 53:11:0200102:251 :				
№ п/п	Наименование характеристики		Значение характеристики	
1	2		3	
1.	Адрес земельного участка		-	
1.1.	Сведения о местоположении земельного участка (при отсутствии адреса) в структурированном в соответствии с федеральной информационной адресной системой виде		-	
1.2.	Дополнительные сведения о местоположении земельного участка		-	
2.	Площадь земельного участка ± величина погрешности определения (вычисления) площади (P ± ΔP), м2		1123 ± 12	
3.	Формула, примененная для расчета предельной допустимой погрешности определения площади земельного участка, с подставленными значениями и итоговые (вычисленные) значения (ΔP), м2		ΔP=3.5*Mt*√P=3.5*0,1*√1123=12	
4.	Площадь земельного участка согласно сведениям Единого государственного реестра недвижимости (Ркад), м2		806	
5.	Оценка расхождения Р и Ркад (Р - Ркад), м2		317	
6.	Предельные минимальный и максимальный размеры земельного участка (Рмин и Рмакс), м2		400 25000	
7.	Кадастровый номер или иной государственный учетный номер (инвентарный) объекта недвижимости, расположенного на земельном участке		-	
8.	Вид (виды) разрешенного использования		Для ведения личного подсобного хозяйства	
8.1.	Дополнительные сведения об использовании земельного участка		-	
9.	Сведения о земельных участках (землях общего пользования, территории общего пользования), посредством которых обеспечивается доступ		Земли общего пользования	
10.	Иные сведения		-	
4. Пояснения к сведениям об уточняемом земельном участке с кадастровым номером 53:11:0200102:251 :				
1.	-			

Сведения об уточняемых земельных участках, необходимые для исправления реестровых ошибок в сведениях о местоположении их границ

**1. Сведения о характерных точках границ уточняемого земельного участка
с кадастровым номером 53:11:0200102:256 :**

Система координат 53.2

Зона № 2

Обозначение характерных точек границ	Координаты, м				Метод определения координат	Формулы, примененные для расчета средней квадратической погрешности определения координат характерных точек границ (Mt), с подставленными в такие формулы значениями и итоговые (вычисленные) значения Mt, м	Описание закрепле ния точки
	содержатся в Едином государственном реестре недвижимости		определены в результате выполнения комплексных кадастровых работ				
	X	Y	X	Y			
1	2	3	4	5	6	7	8
						-	
38	580757.12	2211258.60	580760.01	2211259.79	Фотограмметрич еский метод	0.1	Закрепление отсутствует
327	580755.71	2211280.03	-	-	-	0.10	-
328	580755.21	2211289.00	580757.29	2211288.89	Фотограмметрич еский метод	0.1	Закрепление отсутствует
н188У	-	-	580732.81	2211292.28	Фотограмметрич еский метод	0.1	Закрепление отсутствует
329	580714.65	2211293.22	580712.17	2211292.55	Фотограмметрич еский метод	0.1	Закрепление отсутствует
330	580715.41	2211279.19	-	-	-	0.10	-
39	580717.23	2211254.18	580714.72	2211255.19	Фотограмметрич еский метод	0.1	Закрепление отсутствует
38	580757.12	2211258.60	580760.01	2211259.79	Фотограмметрич еский метод	0.1	Закрепление отсутствует

**2. Сведения о частях границ уточняемого земельного участка
с кадастровым номером 53:11:0200102:256 :**

Обозначение части границ		Горизонтальное проложение (S), м	Описание прохождения части границ	Сведения о согласовании местоположения границ (согласовано/спорное)
от т.	до т.			
1	2	3	4	5
38	328	29.23	-	-
328	н188У	24.71	-	-
н188У	329	20.64	-	-
329	39	37.45	-	-
39	38	45.52	-	-

**3. Сведения о характеристиках уточняемого земельного участка
с кадастровым номером 53:11:0200102:256 :**

№ п/п	Наименование характеристики	Значение характеристики
1	2	3
1.	Адрес земельного участка	-
1.1.	Сведения о местоположении земельного участка (при отсутствии адреса) в структурированном в соответствии с федеральной информационной адресной системой виде	-
1.2.	Дополнительные сведения о местоположении земельного участка	-

3. Сведения о характеристиках уточняемого земельного участка с кадастровым номером 53:11:0200102:256 :		
№ п/п	Наименование характеристики	Значение характеристики
1	2	3
2.	Площадь земельного участка \pm величина погрешности определения (вычисления) площади ($P \pm \Delta P$), м2	1535 ± 14
3.	Формула, примененная для расчета предельной допустимой погрешности определения площади земельного участка, с подставленными значениями и итоговые (вычисленные) значения (ΔP), м2	$\Delta P = 3.5 * M_t * \sqrt{P} = 3.5 * 0,1 * \sqrt{1535} = 14$
4.	Площадь земельного участка согласно сведениям Единого государственного реестра недвижимости (Ркад), м2	1399
5.	Оценка расхождения Р и Ркад ($P - P_{кад}$), м2	136
6.	Предельные минимальный и максимальный размеры земельного участка ($P_{мин}$ и $P_{макс}$), м2	400 25000
7.	Кадастровый номер или иной государственный учетный номер (инвентарный) объекта недвижимости, расположенного на земельном участке	-
8.	Вид (виды) разрешенного использования	Для ведения личного подсобного хозяйства
8.1.	Дополнительные сведения об использовании земельного участка	-
9.	Сведения о земельных участках (землях общего пользования, территории общего пользования), посредством которых обеспечивается доступ	Земли общего пользования
10.	Иные сведения	-
4. Пояснения к сведениям об уточняемом земельном участке с кадастровым номером 53:11:0200102:256 :		
1.	-	

Сведения об уточняемых земельных участках, необходимые для исправления реестровых ошибок в сведениях о местоположении их границ

**1. Сведения о характерных точках границ уточняемого земельного участка
с кадастровым номером 53:11:0200102:259 :**

Система координат 53.2

Зона № 2

Обозначение характерных точек границ	Координаты, м				Метод определения координат	Формулы, примененные для расчета средней квадратической погрешности определения координат характерных точек границ (Mt), с подставленными в такие формулы значениями и итоговые (вычисленные) значения Mt, м	Описание закрепле ния точки
	содержатся в Едином государственном реестре недвижимости		определены в результате выполнения комплексных кадастровых работ				
	X	Y	X	Y			
1	2	3	4	5	6	7	8
						-	
331	580619.28	2211133.91	580600.33	2211129.72	Фотограмметрич еский метод	0.1	Закрепление отсутствует
332	580627.58	2211136.22	580629.36	2211137.04	Фотограмметрич еский метод	0.1	Закрепление отсутствует
333	580618.92	2211166.08	580622.50	2211166.89	Фотограмметрич еский метод	0.1	Закрепление отсутствует
334	580616.20	2211183.25	580615.21	2211194.91	Фотограмметрич еский метод	0.1	Закрепление отсутствует
335	580607.38	2211184.17	580587.33	2211188.62	Фотограмметрич еский метод	0.1	Закрепление отсутствует
93	-	-	580589.21	2211180.12	Фотограмметрич еский метод	0.1	Закрепление отсутствует
336	580588.65	2211180.82	-	-	-	0.10	Закрепление отсутствует
93	580590.04	2211174.96	-	-	Фотограмметрич еский метод	0.10	Закрепление отсутствует
92	580600.98	2211128.67	-	-	Фотограмметрич еский метод	0.10	Закрепление отсутствует
331	580619.28	2211133.91	580600.33	2211129.72	Фотограмметрич еский метод	0.1	Закрепление отсутствует

**2. Сведения о частях границ уточняемого земельного участка
с кадастровым номером 53:11:0200102:259 :**

Обозначение части границ		Горизонтальное проложение (S), м	Описание прохождения части границ	Сведения о согласовании местоположения границ (согласовано/спорное)
от т.	до т.			
1	2	3	4	5
331	332	29.94	-	-
332	333	30.63	-	-
333	334	28.95	-	-
334	335	28.58	-	-
335	93	8.71	-	-
93	331	51.61	-	-

3. Сведения о характеристиках уточняемого земельного участка с кадастровым номером 53:11:0200102:259 :		
№ п/п	Наименование характеристики	Значение характеристики
1	2	3
1.	Адрес земельного участка	-
1.1.	Сведения о местоположении земельного участка (при отсутствии адреса) в структурированном в соответствии с федеральной информационной адресной системой виде	-
1.2.	Дополнительные сведения о местоположении земельного участка	-
2.	Площадь земельного участка \pm величина погрешности определения (вычисления) площади ($P \pm \Delta P$), м2	1766 ± 15
3.	Формула, примененная для расчета предельной допустимой погрешности определения площади земельного участка, с подставленными значениями и итоговые (вычисленные) значения (ΔP), м2	$\Delta P = 3.5 * M_t * \sqrt{P} = 3.5 * 0,1 * \sqrt{1766} = 15$
4.	Площадь земельного участка согласно сведениям Единого государственного реестра недвижимости (Ркад), м2	1391
5.	Оценка расхождения Р и Ркад ($P - P_{кад}$), м2	375
6.	Предельные минимальный и максимальный размеры земельного участка ($P_{мин}$ и $P_{макс}$), м2	400 25000
7.	Кадастровый номер или иной государственный учетный номер (инвентарный) объекта недвижимости, расположенного на земельном участке	-
8.	Вид (виды) разрешенного использования	Для ведения личного подсобного хозяйства
8.1.	Дополнительные сведения об использовании земельного участка	-
9.	Сведения о земельных участках (землях общего пользования, территории общего пользования), посредством которых обеспечивается доступ	Земли общего пользования
10.	Иные сведения	-
4. Пояснения к сведениям об уточняемом земельном участке с кадастровым номером 53:11:0200102:259 :		
1.	-	

Сведения об уточняемых земельных участках, необходимые для исправления реестровых ошибок в сведениях о местоположении их границ

1. Сведения о характерных точках границ уточняемого земельного участка с кадастровым номером 53:11:0200102:260 :

Система координат 53.2

Зона № 2

Обозначение характерных точек границ	Координаты, м				Метод определения координат	Формулы, примененные для расчета средней квадратической погрешности определения координат характерных точек границ (Mt), с подставленными в такие формулы значениями и итоговые (вычисленные) значения Mt, м	Описание закрепле ния точки
	содержатся в Едином государственном реестре недвижимости		определены в результате выполнения комплексных кадастровых работ				
	X	Y	X	Y			
1	2	3	4	5	6	7	8
						-	
337	580764.78	2211159.50	580766.95	2211159.45	Фотограмметрич еский метод	0.1	Закрепление отсутствует
338	580764.08	2211182.27	580765.04	2211184.98	Фотограмметрич еский метод	0.1	Закрепление отсутствует
339	580765.35	2211182.36	-	-	-	0.10	-
340	580765.06	2211185.35	-	-	-	0.10	-
341	580764.09	2211185.24	-	-	-	0.10	-
342	580723.55	2211181.73	-	-	-	0.10	-
60	580723.77	2211179.28	-	-	-	0.10	-
56	580722.62	2211179.13	580723.36	2211181.49	Фотограмметрич еский метод	0.1	Закрепление отсутствует
55	580724.38	2211156.29	580726.21	2211156.03	Фотограмметрич еский метод	0.1	Закрепление отсутствует
337	580764.78	2211159.50	580766.95	2211159.45	Фотограмметрич еский метод	0.1	Закрепление отсутствует

2. Сведения о частях границ уточняемого земельного участка с кадастровым номером 53:11:0200102:260 :

Обозначение части границ		Горизонтальное проложение (S), м	Описание прохождения части границ	Сведения о согласовании местоположения границ (согласовано/спорное)
от т.	до т.			
1	2	3	4	5
337	338	25.60	-	-
338	56	41.83	-	-
56	55	25.62	-	-
55	337	40.88	-	-

3. Сведения о характеристиках уточняемого земельного участка с кадастровым номером 53:11:0200102:260 :

№ п/п	Наименование характеристики	Значение характеристики
1	2	3
1.	Адрес земельного участка	-
1.1.	Сведения о местоположении земельного участка (при отсутствии адреса) в структурированном в соответствии с федеральной информационной адресной системой виде	-
1.2.	Дополнительные сведения о местоположении земельного участка	-

3. Сведения о характеристиках уточняемого земельного участка с кадастровым номером 53:11:0200102:260 :		
№ п/п	Наименование характеристики	Значение характеристики
1	2	3
2.	Площадь земельного участка ± величина погрешности определения (вычисления) площади ($P \pm \Delta P$), м2	1059 ± 11
3.	Формула, примененная для расчета предельной допустимой погрешности определения площади земельного участка, с подставленными значениями и итоговые (вычисленные) значения (ΔP), м2	$\Delta P = 3.5 * M_t * \sqrt{P} = 3.5 * 0,1 * \sqrt{1059} = 11$
4.	Площадь земельного участка согласно сведениям Единого государственного реестра недвижимости (Ркад), м2	1052
5.	Оценка расхождения Р и Ркад ($P - P_{кад}$), м2	7
6.	Предельные минимальный и максимальный размеры земельного участка ($P_{мин}$ и $P_{макс}$), м2	400 25000
7.	Кадастровый номер или иной государственный учетный номер (инвентарный) объекта недвижимости, расположенного на земельном участке	-
8.	Вид (виды) разрешенного использования	Для индивидуального жилищного строительства
8.1.	Дополнительные сведения об использовании земельного участка	-
9.	Сведения о земельных участках (землях общего пользования, территории общего пользования), посредством которых обеспечивается доступ	Земли общего пользования
10.	Иные сведения	-
4. Пояснения к сведениям об уточняемом земельном участке с кадастровым номером 53:11:0200102:260 :		
1.	-	

Сведения об уточняемых земельных участках, необходимые для исправления реестровых ошибок в сведениях о местоположении их границ

**1. Сведения о характерных точках границ уточняемого земельного участка
с кадастровым номером 53:11:0200102:261 :**

Система координат 53.2

Зона № 2

Обозначение характерных точек границ	Координаты, м				Метод определения координат	Формулы, примененные для расчета средней квадратической погрешности определения координат характерных точек границ (Mt), с подставленными в такие формулы значениями и итоговые (вычисленные) значения Mt, м	Описание закрепле ния точки
	содержатся в Едином государственном реестре недвижимости		определены в результате выполнения комплексных кадастровых работ				
	X	Y	X	Y			
1	2	3	4	5	6	7	8
						-	
340	580765.06	2211185.35	580765.04	2211184.98	Фотограмметрич еский метод	0.1	Закрепление отсутствует
343	580762.83	2211208.75	580762.09	2211209.38	Фотограмметрич еский метод	0.1	Закрепление отсутствует
42	580721.50	2211204.59	580720.54	2211205.10	Фотограмметрич еский метод	0.1	Закрепление отсутствует
342	580723.55	2211181.73	580723.36	2211181.49	Фотограмметрич еский метод	0.1	Закрепление отсутствует
341	580764.09	2211185.24	-	-	-	0.10	-
340	580765.06	2211185.35	580765.04	2211184.98	Фотограмметрич еский метод	0.1	Закрепление отсутствует

**2. Сведения о частях границ уточняемого земельного участка
с кадастровым номером 53:11:0200102:261 :**

Обозначение части границ		Горизонтальное проложение (S), м	Описание прохождения части границ	Сведения о согласовании местоположения границ (согласовано/спорное)
от т.	до т.			
1	2	3	4	5
340	343	24.58	-	-
343	42	41.77	-	-
42	342	23.78	-	-
342	340	41.83	-	-

**3. Сведения о характеристиках уточняемого земельного участка
с кадастровым номером 53:11:0200102:261 :**

№ п/п	Наименование характеристики	Значение характеристики
1	2	3
1.	Адрес земельного участка	-
1.1.	Сведения о местоположении земельного участка (при отсутствии адреса) в структурированном в соответствии с федеральной информационной адресной системой виде	-
1.2.	Дополнительные сведения о местоположении земельного участка	-
2.	Площадь земельного участка ± величина погрешности определения (вычисления) площади ($P \pm \Delta P$), м ²	1010 ± 11

3. Сведения о характеристиках уточняемого земельного участка с кадастровым номером 53:11:0200102:261 :		
№ п/п	Наименование характеристики	Значение характеристики
1	2	3
3.	Формула, примененная для расчета предельной допустимой погрешности определения площади земельного участка, с подставленными значениями и итоговые (вычисленные) значения (ΔP), м2	$\Delta P = 3.5 * M_t * \sqrt{P} = 3.5 * 0,1 * \sqrt{1010} = 11$
4.	Площадь земельного участка согласно сведениям Единого государственного реестра недвижимости (Ркад), м2	967
5.	Оценка расхождения Р и Ркад (Р - Ркад), м2	43
6.	Предельные минимальный и максимальный размеры земельного участка (Рмин и Рмакс), м2	400 25000
7.	Кадастровый номер или иной государственный учетный номер (инвентарный) объекта недвижимости, расположенного на земельном участке	-
8.	Вид (виды) разрешенного использования	Для индивидуального жилищного строительства
8.1.	Дополнительные сведения об использовании земельного участка	-
9.	Сведения о земельных участках (землях общего пользования, территории общего пользования), посредством которых обеспечивается доступ	Земли общего пользования
10.	Иные сведения	-
4. Пояснения к сведениям об уточняемом земельном участке с кадастровым номером 53:11:0200102:261 :		
1.	-	

Сведения об уточняемых земельных участках, необходимые для исправления реестровых ошибок в сведениях о местоположении их границ

**1. Сведения о характерных точках границ уточняемого земельного участка
с кадастровым номером 53:11:0200102:263 :**

Система координат 53.2

Зона № 2

Обозначение характерных точек границ	Координаты, м				Метод определения координат	Формулы, примененные для расчета средней квадратической погрешности определения координат характерных точек границ (Mt), с подставленными в такие формулы значениями и итоговые (вычисленные) значения Mt, м	Описание закрепле ния точки
	содержатся в Едином государственном реестре недвижимости		определены в результате выполнения комплексных кадастровых работ				
	X	Y	X	Y			
1	2	3	4	5	6	7	8
						-	
344	580677.52	2211252.26	580676.44	2211251.20	Фотограмметрич еский метод	0.1	Закрепление отсутствует
345	580692.21	2211253.24	580692.33	2211252.40	Фотограмметрич еский метод	0.1	Закрепление отсутствует
346	580713.90	2211255.91	580714.72	2211255.19	Фотограмметрич еский метод	0.1	Закрепление отсутствует
347	580711.48	2211291.34	580712.17	2211292.55	Фотограмметрич еский метод	0.1	Закрепление отсутствует
348	580675.89	2211292.77	580675.91	2211293.41	Фотограмметрич еский метод	0.1	Закрепление отсутствует
349	580675.85	2211277.22	580675.85	2211277.22	Фотограмметрич еский метод	0.1	Закрепление отсутствует
н189У	-	-	580674.87	2211266.57	Фотограмметрич еский метод	0.1	Закрепление отсутствует
344	580677.52	2211252.26	580676.44	2211251.20	Фотограмметрич еский метод	0.1	Закрепление отсутствует

**2. Сведения о частях границ уточняемого земельного участка
с кадастровым номером 53:11:0200102:263 :**

Обозначение части границ		Горизонтальное проложение (S), м	Описание прохождения части границ	Сведения о согласовании местоположения границ (согласовано/спорное)
от т.	до т.			
1	2	3	4	5
344	345	15.94	-	-
345	346	22.56	-	-
346	347	37.45	-	-
347	348	36.27	-	-
348	349	16.19	-	-
349	н189У	10.69	-	-
н189У	344	15.45	-	-

**3. Сведения о характеристиках уточняемого земельного участка
с кадастровым номером 53:11:0200102:263 :**

№ п/п	Наименование характеристики	Значение характеристики
1	2	3
1.	Адрес земельного участка	-

3. Сведения о характеристиках уточняемого земельного участка с кадастровым номером 53:11:0200102:263 :		
№ п/п	Наименование характеристики	Значение характеристики
1	2	3
1.1.	Сведения о местоположении земельного участка (при отсутствии адреса) в структурированном в соответствии с федеральной информационной адресной системой виде	-
1.2.	Дополнительные сведения о местоположении земельного участка	-
2.	Площадь земельного участка \pm величина погрешности определения (вычисления) площади ($P \pm \Delta P$), м2	1515 ± 14
3.	Формула, примененная для расчета предельной допустимой погрешности определения площади земельного участка, с подставленными значениями и итоговые (вычисленные) значения (ΔP), м2	$\Delta P = 3.5 * M_t * \sqrt{P} = 3.5 * 0,1 * \sqrt{1515} = 14$
4.	Площадь земельного участка согласно сведениям Единого государственного реестра недвижимости (Ркад), м2	1391
5.	Оценка расхождения Р и Ркад ($P - P_{кад}$), м2	124
6.	Предельные минимальный и максимальный размеры земельного участка ($P_{мин}$ и $P_{макс}$), м2	400 25000
7.	Кадастровый номер или иной государственный учетный номер (инвентарный) объекта недвижимости, расположенного на земельном участке	-
8.	Вид (виды) разрешенного использования	для ведения личного подсобного хозяйства
8.1.	Дополнительные сведения об использовании земельного участка	-
9.	Сведения о земельных участках (землях общего пользования, территории общего пользования), посредством которых обеспечивается доступ	Земли общего пользования
10.	Иные сведения	-
4. Пояснения к сведениям об уточняемом земельном участке с кадастровым номером 53:11:0200102:263 :		
1.	-	

Сведения об уточняемых земельных участках, необходимые для исправления реестровых ошибок в сведениях о местоположении их границ

**1. Сведения о характерных точках границ уточняемого земельного участка
с кадастровым номером 53:11:0200102:264 :**

Система координат 53.2

Зона № 2

Обозначение характерных точек границ	Координаты, м				Метод определения координат	Формулы, примененные для расчета средней квадратической погрешности определения координат характерных точек границ (Mt), с подставленными в такие формулы значениями и итоговые (вычисленные) значения Mt, м	Описание закрепле ния точки
	содержатся в Едином государственном реестре недвижимости		определены в результате выполнения комплексных кадастровых работ				
	X	Y	X	Y			
1	2	3	4	5	6	7	8
						-	
350	580493.35	2211102.41	580493.25	2211102.58	Фотограмметрич еский метод	0.1	Закрепление отсутствует
351	580479.69	2211156.72	580480.34	2211152.02	Фотограмметрич еский метод	0.1	Закрепление отсутствует
н190У	-	-	580476.61	2211166.40	Фотограмметрич еский метод	0.1	Закрепление отсутствует
н96У	-	-	580443.74	2211157.15	Фотограмметрич еский метод	0.1	Закрепление отсутствует
352	580461.02	2211151.47	580446.51	2211147.00	Фотограмметрич еский метод	0.1	Закрепление отсутствует
353	580443.23	2211146.47	580442.78	2211145.14	Фотограмметрич еский метод	0.1	Закрепление отсутствует
129	580444.34	2211141.91	-	-	-	0.10	-
354	580455.81	2211094.72	580455.03	2211094.15	Фотограмметрич еский метод	0.1	Закрепление отсутствует
355	580475.35	2211098.72	580455.14	2211093.68	Фотограмметрич еский метод	0.1	Закрепление отсутствует
350	580493.35	2211102.41	580493.25	2211102.58	Фотограмметрич еский метод	0.1	Закрепление отсутствует

**2. Сведения о частях границ уточняемого земельного участка
с кадастровым номером 53:11:0200102:264 :**

Обозначение части границ		Горизонтальное проложение (S), м	Описание прохождения части границ	Сведения о согласовании местоположения границ (согласовано/спорное)
от т.	до т.			
1	2	3	4	5
350	351	51.10	-	-
351	н190У	14.86	-	-
н190У	н96У	34.15	-	-
н96У	352	10.52	-	-
352	353	4.17	-	-
353	354	52.44	-	-
354	355	0.48	-	-
355	350	39.14	-	-

3. Сведения о характеристиках уточняемого земельного участка с кадастровым номером 53:11:0200102:264 :		
№ п/п	Наименование характеристики	Значение характеристики
1	2	3
1.	Адрес земельного участка	-
1.1.	Сведения о местоположении земельного участка (при отсутствии адреса) в структурированном в соответствии с федеральной информационной адресной системой виде	-
1.2.	Дополнительные сведения о местоположении земельного участка	-
2.	Площадь земельного участка \pm величина погрешности определения (вычисления) площади ($P \pm \Delta P$), м2	2463 ± 17
3.	Формула, примененная для расчета предельной допустимой погрешности определения площади земельного участка, с подставленными значениями и итоговые (вычисленные) значения (ΔP), м2	$\Delta P = 3.5 * M_t * \sqrt{P} = 3.5 * 0,1 * \sqrt{2463} = 17$
4.	Площадь земельного участка согласно сведениям Единого государственного реестра недвижимости (Ркад), м2	2080
5.	Оценка расхождения Р и Ркад ($P - P_{кад}$), м2	383
6.	Предельные минимальный и максимальный размеры земельного участка ($P_{мин}$ и $P_{макс}$), м2	400 25000
7.	Кадастровый номер или иной государственный учетный номер (инвентарный) объекта недвижимости, расположенного на земельном участке	-
8.	Вид (виды) разрешенного использования	для ведения личного подсобного хозяйства
8.1.	Дополнительные сведения об использовании земельного участка	-
9.	Сведения о земельных участках (землях общего пользования, территории общего пользования), посредством которых обеспечивается доступ	Земли общего пользования
10.	Иные сведения	-
4. Пояснения к сведениям об уточняемом земельном участке с кадастровым номером 53:11:0200102:264 :		
1.	-	

Сведения об уточняемых земельных участках, необходимые для исправления реестровых ошибок в сведениях о местоположении их границ

**1. Сведения о характерных точках границ уточняемого земельного участка
с кадастровым номером 53:11:0200102:274 :**

Система координат 53.2

Зона № 2

Обозначение характерных точек границ	Координаты, м				Метод определения координат	Формулы, примененные для расчета средней квадратической погрешности определения координат характерных точек границ (Mt), с подставленными в такие формулы значениями и итоговые (вычисленные) значения Mt, м	Описание закрепле ния точки
	содержатся в Едином государственном реестре недвижимости		определены в результате выполнения комплексных кадастровых работ				
	X	Y	X	Y			
1	2	3	4	5	6	7	8
						-	
356	580434.67	2211022.32	580432.25	2211024.19	Фотограмметрич еский метод	0.1	Закрепление отсутствует
357	580452.03	2211026.26	-	-	-	0.10	-
127	580469.32	2211030.17	580466.71	2211032.27	Фотограмметрич еский метод	0.1	Закрепление отсутствует
н191У	-	-	580462.89	2211044.80	Фотограмметрич еский метод	0.1	Закрепление отсутствует
н192У	-	-	580462.71	2211047.07	Фотограмметрич еский метод	0.1	Закрепление отсутствует
126	580460.56	2211078.94	580464.16	2211048.86	Фотограмметрич еский метод	0.1	Закрепление отсутствует
358	580460.19	2211080.34	580457.02	2211080.09	Фотограмметрич еский метод	0.1	Закрепление отсутствует
359	580442.10	2211075.72	-	-	-	0.10	-
138	580423.61	2211071.00	580421.20	2211070.63	Фотограмметрич еский метод	0.1	Закрепление отсутствует
н109У	-	-	580425.27	2211053.60	Фотограмметрич еский метод	0.1	Закрепление отсутствует
н108У	-	-	580430.51	2211035.62	Фотограмметрич еский метод	0.1	Закрепление отсутствует
356	580434.67	2211022.32	580432.25	2211024.19	Фотограмметрич еский метод	0.1	Закрепление отсутствует

**2. Сведения о частях границ уточняемого земельного участка
с кадастровым номером 53:11:0200102:274 :**

Обозначение части границ		Горизонтальное проложение (S), м	Описание прохождения части границ	Сведения о согласовании местоположения границ (согласовано/спорное)
от т.	до т.			
1	2	3	4	5
356	127	35.39	-	-
127	н191У	13.10	-	-
н191У	н192У	2.28	-	-
н192У	126	2.30	-	-
126	358	32.04	-	-
358	138	37.05	-	-
138	н109У	17.51	-	-
н109У	н108У	18.73	-	-

2. Сведения о частях границ уточняемого земельного участка с кадастровым номером 53:11:0200102:274 :				
Обозначение части границ		Горизонтальное проложение (S), м	Описание прохождения части границ	Сведения о согласовании местоположения границ (согласовано/спорное)
от т.	до т.			
1	2	3	4	5
н108У	356	11.56	-	-
3. Сведения о характеристиках уточняемого земельного участка с кадастровым номером 53:11:0200102:274 :				
№ п/п	Наименование характеристики		Значение характеристики	
1	2		3	
1.	Адрес земельного участка		-	
1.1.	Сведения о местоположении земельного участка (при отсутствии адреса) в структурированном в соответствии с федеральной информационной адресной системой виде		-	
1.2.	Дополнительные сведения о местоположении земельного участка		-	
2.	Площадь земельного участка ± величина погрешности определения (вычисления) площади ($P \pm \Delta P$), м2		1734 ± 15	
3.	Формула, примененная для расчета предельной допустимой погрешности определения площади земельного участка, с подставленными значениями и итоговые (вычисленные) значения (ΔP), м2		$\Delta P = 3.5 * M_t * \sqrt{P} = 3.5 * 0,1 * \sqrt{1734} = 15$	
4.	Площадь земельного участка согласно сведениям Единого государственного реестра недвижимости (Ркад), м2		1850	
5.	Оценка расхождения Р и Ркад ($P - P_{кад}$), м2		116	
6.	Предельные минимальный и максимальный размеры земельного участка ($P_{мин}$ и $P_{макс}$), м2		400 25000	
7.	Кадастровый номер или иной государственный учетный номер (инвентарный) объекта недвижимости, расположенного на земельном участке		-	
8.	Вид (виды) разрешенного использования		Для ведения личного подсобного хозяйства	
8.1.	Дополнительные сведения об использовании земельного участка		-	
9.	Сведения о земельных участках (землях общего пользования, территории общего пользования), посредством которых обеспечивается доступ		Земли общего пользования	
10.	Иные сведения		-	
4. Пояснения к сведениям об уточняемом земельном участке с кадастровым номером 53:11:0200102:274 :				
1.	-			

Сведения об уточняемых земельных участках, необходимые для исправления реестровых ошибок в сведениях о местоположении их границ

**1. Сведения о характерных точках границ уточняемого земельного участка
с кадастровым номером 53:11:0200102:276 :**

Система координат 53.2

Зона № 2

Обозначение характерных точек границ	Координаты, м				Метод определения координат	Формулы, примененные для расчета средней квадратической погрешности определения координат характерных точек границ (Mt), с подставленными в такие формулы значениями и итоговые (вычисленные) значения Mt, м	Описание закрепле ния точки
	содержатся в Едином государственном реестре недвижимости		определены в результате выполнения комплексных кадастровых работ				
	X	Y	X	Y			
1	2	3	4	5	6	7	8
						-	
360	580823.07	2211021.89	580820.75	2211030.94	Фотограмметрич еский метод	0.1	Закрепление отсутствует
360	-	-	580823.07	2211021.89	Фотограмметрич еский метод	0.1	Закрепление отсутствует
361	580830.66	2210995.57	580830.66	2210995.57	Фотограмметрич еский метод	0.1	Закрепление отсутствует
362	580845.42	2210994.14	580839.14	2210995.49	Фотограмметрич еский метод	0.1	Закрепление отсутствует
363	580849.67	2210994.18	580848.65	2211003.99	Фотограмметрич еский метод	0.1	Закрепление отсутствует
н193У	-	-	580848.30	2211039.39	Фотограмметрич еский метод	0.1	Закрепление отсутствует
364	580850.07	2211039.54	580845.91	2211045.35	Фотограмметрич еский метод	0.1	Закрепление отсутствует
365	580846.79	2211045.75	580841.35	2211054.43	Фотограмметрич еский метод	0.1	Закрепление отсутствует
366	580836.81	2211055.07	580834.66	2211057.16	Фотограмметрич еский метод	0.1	Закрепление отсутствует
367	580830.01	2211053.17	580828.56	2211054.10	Фотограмметрич еский метод	0.1	Закрепление отсутствует
368	580817.52	2211047.60	580816.27	2211047.46	Фотограмметрич еский метод	0.1	Закрепление отсутствует
369	580820.19	2211035.52	580817.20	2211044.35	Фотограмметрич еский метод	0.1	Закрепление отсутствует
370	580823.62	2211036.25	580818.05	2211042.03	Фотограмметрич еский метод	0.1	Закрепление отсутствует
371	580826.80	2211022.68	-	-	-	0.10	-
360	580823.07	2211021.89	580820.75	2211030.94	Фотограмметрич еский метод	0.1	Закрепление отсутствует

**2. Сведения о частях границ уточняемого земельного участка
с кадастровым номером 53:11:0200102:276 :**

Обозначение части границ		Горизонтальное проложение (S), м	Описание прохождения части границ	Сведения о согласовании местоположения границ (согласовано/спорное)
от т.	до т.			
1	2	3	4	5
360	360	9.34	-	-
360	361	27.39	-	-
361	362	8.48	-	-
362	363	12.76	-	-

2. Сведения о частях границ уточняемого земельного участка с кадастровым номером 53:11:0200102:276 :				
Обозначение части границ		Горизонтальное проложение (S), м	Описание прохождения части границ	Сведения о согласовании местоположения границ (согласовано/спорное)
от т.	до т.			
1	2	3	4	5
363	н193У	35.40	-	-
н193У	364	6.42	-	-
364	365	10.16	-	-
365	366	7.23	-	-
366	367	6.82	-	-
367	368	13.97	-	-
368	369	3.25	-	-
369	370	2.47	-	-
370	360	11.41	-	-
3. Сведения о характеристиках уточняемого земельного участка с кадастровым номером 53:11:0200102:276 :				
№ п/п	Наименование характеристики		Значение характеристики	
1	2		3	
1.	Адрес земельного участка		-	
1.1.	Сведения о местоположении земельного участка (при отсутствии адреса) в структурированном в соответствии с федеральной информационной адресной системой виде		-	
1.2.	Дополнительные сведения о местоположении земельного участка		-	
2.	Площадь земельного участка ± величина погрешности определения (вычисления) площади ($P \pm \Delta P$), м2		1408 ± 13	
3.	Формула, примененная для расчета предельной допустимой погрешности определения площади земельного участка, с подставленными значениями и итоговые (вычисленные) значения (ΔP), м2		$\Delta P = 3.5 * M_t * \sqrt{P} = 3.5 * 0,1 * \sqrt{1408} = 13$	
4.	Площадь земельного участка согласно сведениям Единого государственного реестра недвижимости (Ркад), м2		1424	
5.	Оценка расхождения Р и Ркад ($P - P_{кад}$), м2		16	
6.	Предельные минимальный и максимальный размеры земельного участка ($R_{мин}$ и $R_{макс}$), м2		400 25000	
7.	Кадастровый номер или иной государственный учетный номер (инвентарный) объекта недвижимости, расположенного на земельном участке		-	
8.	Вид (виды) разрешенного использования		Для ведения личного подсобного хозяйства	
8.1.	Дополнительные сведения об использовании земельного участка		-	
9.	Сведения о земельных участках (землях общего пользования, территории общего пользования), посредством которых обеспечивается доступ		Земли общего пользования	
10.	Иные сведения		-	
4. Пояснения к сведениям об уточняемом земельном участке с кадастровым номером 53:11:0200102:276 :				
1.	-			

Сведения об уточняемых земельных участках, необходимые для исправления реестровых ошибок в сведениях о местоположении их границ

**1. Сведения о характерных точках границ уточняемого земельного участка
с кадастровым номером 53:11:0200102:277 :**

Система координат 53.2

Зона № 2

Обозначение характерных точек границ	Координаты, м				Метод определения координат	Формулы, примененные для расчета средней квадратической погрешности определения координат характерных точек границ (Mt), с подставленными в такие формулы значениями и итоговые (вычисленные) значения Mt, м	Описание закрепле ния точки
	содержатся в Едином государственном реестре недвижимости		определены в результате выполнения комплексных кадастровых работ				
	X	Y	X	Y			
1	2	3	4	5	6	7	8
						-	
265	580929.27	2211145.78	580929.54	2211148.55	Фотограмметрич еский метод	0.1	Закрепление отсутствует
372	580959.73	2211187.72	580959.98	2211191.12	Фотограмметрич еский метод	0.1	Закрепление отсутствует
373	580902.36	2211241.05	580902.36	2211241.05	Фотограмметрич еский метод	0.1	Закрепление отсутствует
374	580886.99	2211253.15	580886.99	2211253.15	Фотограмметрич еский метод	0.1	Закрепление отсутствует
375	580874.47	2211236.99	580856.79	2211242.64	Фотограмметрич еский метод	0.1	Закрепление отсутствует
376	580862.44	2211220.84	580850.14	2211229.55	Фотограмметрич еский метод	0.1	Закрепление отсутствует
377	580878.61	2211209.10	580878.61	2211209.10	Фотограмметрич еский метод	0.1	Закрепление отсутствует
266	580872.17	2211200.44	580872.17	2211200.44	Фотограмметрич еский метод	0.1	Закрепление отсутствует
265	580929.27	2211145.78	580929.54	2211148.55	Фотограмметрич еский метод	0.1	Закрепление отсутствует

**2. Сведения о частях границ уточняемого земельного участка
с кадастровым номером 53:11:0200102:277 :**

Обозначение части границ		Горизонтальное проложение (S), м	Описание прохождения части границ	Сведения о согласовании местоположения границ (согласовано/спорное)
от т.	до т.			
1	2	3	4	5
265	372	52.33	-	-
372	373	76.24	-	-
373	374	19.56	-	-
374	375	31.98	-	-
375	376	14.68	-	-
376	377	35.05	-	-
377	266	10.79	-	-
266	265	77.36	-	-

3. Сведения о характеристиках уточняемого земельного участка с кадастровым номером 53:11:0200102:277 :		
№ п/п	Наименование характеристики	Значение характеристики
1	2	3
1.	Адрес земельного участка	-
1.1.	Сведения о местоположении земельного участка (при отсутствии адреса) в структурированном в соответствии с федеральной информационной адресной системой виде	-
1.2.	Дополнительные сведения о местоположении земельного участка	-
2.	Площадь земельного участка \pm величина погрешности определения (вычисления) площади ($P \pm \Delta P$), м2	5199 ± 25
3.	Формула, примененная для расчета предельной допустимой погрешности определения площади земельного участка, с подставленными значениями и итоговые (вычисленные) значения (ΔP), м2	$\Delta P = 3.5 * M_t * \sqrt{P} = 3.5 * 0,1 * \sqrt{5199} = 25$
4.	Площадь земельного участка согласно сведениям Единого государственного реестра недвижимости (Ркад), м2	4798
5.	Оценка расхождения Р и Ркад ($P - P_{кад}$), м2	401
6.	Предельные минимальный и максимальный размеры земельного участка ($P_{мин}$ и $P_{макс}$), м2	400 25000
7.	Кадастровый номер или иной государственный учетный номер (инвентарный) объекта недвижимости, расположенного на земельном участке	-
8.	Вид (виды) разрешенного использования	Для индивидуального жилищного строительства
8.1.	Дополнительные сведения об использовании земельного участка	-
9.	Сведения о земельных участках (землях общего пользования, территории общего пользования), посредством которых обеспечивается доступ	Земли общего пользования
10.	Иные сведения	-
4. Пояснения к сведениям об уточняемом земельном участке с кадастровым номером 53:11:0200102:277 :		
1.	-	

Сведения об уточняемых земельных участках, необходимые для исправления реестровых ошибок в сведениях о местоположении их границ

**1. Сведения о характерных точках границ уточняемого земельного участка
с кадастровым номером 53:11:0200102:279 :**

Система координат 53.2

Зона № 2

Обозначение характерных точек границ	Координаты, м				Метод определения координат	Формулы, примененные для расчета средней квадратической погрешности определения координат характерных точек границ (Mt), с подставленными в такие формулы значениями и итоговые (вычисленные) значения Mt, м	Описание закрепле ния точки
	содержатся в Едином государственном реестре недвижимости		определены в результате выполнения комплексных кадастровых работ				
	X	Y	X	Y			
1	2	3	4	5	6	7	8
						-	
378	580843.65	2211067.20	580843.69	2211066.71	Фотограмметрич еский метод	0.1	Закрепление отсутствует
379	580843.55	2211071.26	580842.84	2211070.63	Фотограмметрич еский метод	0.1	Закрепление отсутствует
261	-	-	580845.33	2211096.04	Фотограмметрич еский метод	0.1	Закрепление отсутствует
380	580833.66	2211100.65	580827.46	2211110.44	Фотограмметрич еский метод	0.1	Закрепление отсутствует
381	580815.82	2211095.23	580815.82	2211095.23	Фотограмметрич еский метод	0.1	Закрепление отсутствует
24	580812.25	2211091.10	580812.25	2211091.10	Фотограмметрич еский метод	0.1	Закрепление отсутствует
23	580806.46	2211085.73	-	-	-	0.10	-
382	580805.14	2211084.49	580804.92	2211084.30	Фотограмметрич еский метод	0.1	Закрепление отсутствует
383	580813.96	2211057.23	580813.96	2211057.23	Фотограмметрич еский метод	0.1	Закрепление отсутствует
384	580816.37	2211058.12	580816.37	2211058.12	Фотограмметрич еский метод	0.1	Закрепление отсутствует
385	580819.81	2211058.04	580819.81	2211058.04	Фотограмметрич еский метод	0.1	Закрепление отсутствует
378	580843.65	2211067.20	580843.69	2211066.71	Фотограмметрич еский метод	0.1	Закрепление отсутствует

**2. Сведения о частях границ уточняемого земельного участка
с кадастровым номером 53:11:0200102:279 :**

Обозначение части границ		Горизонтальное проложение (S), м	Описание прохождения части границ	Сведения о согласовании местоположения границ (согласовано/спорное)
от т.	до т.			
1	2	3	4	5
378	379	4.01	-	-
379	261	25.53	-	-
261	380	22.95	-	-
380	381	19.15	-	-
381	24	5.46	-	-
24	382	10.00	-	-
382	383	28.54	-	-
383	384	2.57	-	-

2. Сведения о частях границ уточняемого земельного участка с кадастровым номером 53:11:0200102:279 :				
Обозначение части границ		Горизонтальное проложение (S), м	Описание прохождения части границ	Сведения о согласовании местоположения границ (согласовано/спорное)
от т.	до т.			
1	2	3	4	5
384	385	3.44	-	-
385	378	25.41	-	-
3. Сведения о характеристиках уточняемого земельного участка с кадастровым номером 53:11:0200102:279 :				
№ п/п	Наименование характеристики		Значение характеристики	
1	2		3	
1.	Адрес земельного участка		-	
1.1.	Сведения о местоположении земельного участка (при отсутствии адреса) в структурированном в соответствии с федеральной информационной адресной системой виде		-	
1.2.	Дополнительные сведения о местоположении земельного участка		-	
2.	Площадь земельного участка ± величина погрешности определения (вычисления) площади ($P \pm \Delta P$), м ²		1400 ± 13	
3.	Формула, примененная для расчета предельной допустимой погрешности определения площади земельного участка, с подставленными значениями и итоговые (вычисленные) значения (ΔP), м ²		$\Delta P = 3.5 * M_t * \sqrt{P} = 3.5 * 0,1 * \sqrt{1400} = 13$	
4.	Площадь земельного участка согласно сведениям Единого государственного реестра недвижимости (Р _{кад}), м ²		1104	
5.	Оценка расхождения Р и Р _{кад} (Р - Р _{кад}), м ²		296	
6.	Предельные минимальный и максимальный размеры земельного участка (Р _{мин} и Р _{макс}), м ²		400 25000	
7.	Кадастровый номер или иной государственный учетный номер (инвентарный) объекта недвижимости, расположенного на земельном участке		-	
8.	Вид (виды) разрешенного использования		Для ведения личного подсобного хозяйства	
8.1.	Дополнительные сведения об использовании земельного участка		-	
9.	Сведения о земельных участках (землях общего пользования, территории общего пользования), посредством которых обеспечивается доступ		Земли общего пользования	
10.	Иные сведения		-	
4. Пояснения к сведениям об уточняемом земельном участке с кадастровым номером 53:11:0200102:279 :				
1.	-			

Сведения об уточняемых земельных участках, необходимые для исправления реестровых ошибок в сведениях о местоположении их границ

**1. Сведения о характерных точках границ уточняемого земельного участка
с кадастровым номером 53:11:0200102:281 :**

Система координат 53.2

Зона № 2

Обозначение характерных точек границ	Координаты, м				Метод определения координат	Формулы, примененные для расчета средней квадратической погрешности определения координат характерных точек границ (Mt), с подставленными в такие формулы значениями и итоговые (вычисленные) значения Mt, м	Описание закрепле ния точки
	содержатся в Едином государственном реестре недвижимости		определены в результате выполнения комплексных кадастровых работ				
	X	Y	X	Y			
1	2	3	4	5	6	7	8
						-	
223	580273.48	2211198.41	580273.48	2211198.41	Фотограмметрич еский метод	0.1	Закрепление отсутствует
386	580267.84	2211234.88	580267.84	2211234.88	Фотограмметрич еский метод	0.1	Закрепление отсутствует
387	580242.51	2211230.57	580242.51	2211230.57	Фотограмметрич еский метод	0.1	Закрепление отсутствует
227	580222.51	2211229.87	580222.83	2211229.83	Фотограмметрич еский метод	0.1	Закрепление отсутствует
226	580226.83	2211190.26	580226.71	2211190.25	Фотограмметрич еский метод	0.1	Закрепление отсутствует
224	580249.30	2211194.22	580249.30	2211194.22	Фотограмметрич еский метод	0.1	Закрепление отсутствует
223	580273.48	2211198.41	580273.48	2211198.41	Фотограмметрич еский метод	0.1	Закрепление отсутствует

**2. Сведения о частях границ уточняемого земельного участка
с кадастровым номером 53:11:0200102:281 :**

Обозначение части границ		Горизонтальное проложение (S), м	Описание прохождения части границ	Сведения о согласовании местоположения границ (согласовано/спорное)
от т.	до т.			
1	2	3	4	5
223	386	36.90	-	-
386	387	25.69	-	-
387	227	19.69	-	-
227	226	39.77	-	-
226	224	22.94	-	-
224	223	24.54	-	-

**3. Сведения о характеристиках уточняемого земельного участка
с кадастровым номером 53:11:0200102:281 :**

№ п/п	Наименование характеристики	Значение характеристики
1	2	3
1.	Адрес земельного участка	-
1.1.	Сведения о местоположении земельного участка (при отсутствии адреса) в структурированном в соответствии с федеральной информационной адресной системой виде	-
1.2.	Дополнительные сведения о местоположении земельного участка	-

3. Сведения о характеристиках уточняемого земельного участка с кадастровым номером 53:11:0200102:281 :		
№ п/п	Наименование характеристики	Значение характеристики
1	2	3
2.	Площадь земельного участка ± величина погрешности определения (вычисления) площади ($P \pm \Delta P$), м2	1743 ± 15
3.	Формула, примененная для расчета предельной допустимой погрешности определения площади земельного участка, с подставленными значениями и итоговые (вычисленные) значения (ΔP), м2	$\Delta P = 3.5 * M_t * \sqrt{P} = 3.5 * 0,1 * \sqrt{1743} = 15$
4.	Площадь земельного участка согласно сведениям Единого государственного реестра недвижимости (Ркад), м2	1748
5.	Оценка расхождения Р и Ркад ($P - P_{кад}$), м2	5
6.	Предельные минимальный и максимальный размеры земельного участка ($P_{мин}$ и $P_{макс}$), м2	400 25000
7.	Кадастровый номер или иной государственный учетный номер (инвентарный) объекта недвижимости, расположенного на земельном участке	-
8.	Вид (виды) разрешенного использования	Для индивидуального жилищного строительства
8.1.	Дополнительные сведения об использовании земельного участка	-
9.	Сведения о земельных участках (землях общего пользования, территории общего пользования), посредством которых обеспечивается доступ	Земли общего пользования
10.	Иные сведения	-
4. Пояснения к сведениям об уточняемом земельном участке с кадастровым номером 53:11:0200102:281 :		
1.	-	

Сведения об уточняемых земельных участках, необходимые для исправления реестровых ошибок в сведениях о местоположении их границ

**1. Сведения о характерных точках границ уточняемого земельного участка
с кадастровым номером 53:11:0200102:284 :**

Система координат 53.2

Зона № 2

Обозначение характерных точек границ	Координаты, м				Метод определения координат	Формулы, примененные для расчета средней квадратической погрешности определения координат характерных точек границ (Mt), с подставленными в такие формулы значениями и итоговые (вычисленные) значения Mt, м	Описание закрепле ния точки
	содержатся в Едином государственном реестре недвижимости		определены в результате выполнения комплексных кадастровых работ				
	X	Y	X	Y			
1	2	3	4	5	6	7	8
						-	
388	580798.59	2211176.26	580794.83	2211176.13	Фотограмметрич еский метод	0.1	Закрепление отсутствует
389	580798.31	2211192.24	580794.10	2211201.91	Фотограмметрич еский метод	0.1	Закрепление отсутствует
н194У	-	-	580793.67	2211213.41	Фотограмметрич еский метод	0.1	Закрепление отсутствует
390	580798.13	2211226.15	580793.04	2211225.67	Фотограмметрич еский метод	0.1	Закрепление отсутствует
32	580793.36	2211226.20	-	-	-	0.10	-
31	580776.00	2211225.27	580773.57	2211223.98	Фотограмметрич еский метод	0.1	Закрепление отсутствует
391	580776.36	2211200.26	580774.34	2211208.60	Фотограмметрич еский метод	0.1	Закрепление отсутствует
н195У	-	-	580770.87	2211189.70	Фотограмметрич еский метод	0.1	Закрепление отсутствует
н196У	-	-	580771.33	2211170.51	Фотограмметрич еский метод	0.1	Закрепление отсутствует
н197У	-	-	580773.85	2211170.59	Фотограмметрич еский метод	0.1	Закрепление отсутствует
392	580777.42	2211175.57	580776.06	2211172.52	Фотограмметрич еский метод	0.1	Закрепление отсутствует
н198У	-	-	580779.00	2211173.42	Фотограмметрич еский метод	0.1	Закрепление отсутствует
н199У	-	-	580781.79	2211175.59	Фотограмметрич еский метод	0.1	Закрепление отсутствует
388	580798.59	2211176.26	580794.83	2211176.13	Фотограмметрич еский метод	0.1	Закрепление отсутствует

**2. Сведения о частях границ уточняемого земельного участка
с кадастровым номером 53:11:0200102:284 :**

Обозначение части границ		Горизонтальное проложение (S), м	Описание прохождения части границ	Сведения о согласовании местоположения границ (согласовано/спорное)
от т.	до т.			
1	2	3	4	5
388	389	25.79	-	-
389	н194У	11.51	-	-
н194У	390	12.28	-	-
390	31	19.54	-	-
31	391	15.40	-	-

2. Сведения о частях границ уточняемого земельного участка с кадастровым номером 53:11:0200102:284 :				
Обозначение части границ		Горизонтальное проложение (S), м	Описание прохождения части границ	Сведения о согласовании местоположения границ (согласовано/спорное)
от т.	до т.			
1	2	3	4	5
391	н195У	19.22	-	-
н195У	н196У	19.20	-	-
н196У	н197У	2.52	-	-
н197У	392	2.93	-	-
392	н198У	3.07	-	-
н198У	н199У	3.53	-	-
н199У	388	13.05	-	-
3. Сведения о характеристиках уточняемого земельного участка с кадастровым номером 53:11:0200102:284 :				
№ п/п	Наименование характеристики		Значение характеристики	
1	2		3	
1.	Адрес земельного участка		-	
1.1.	Сведения о местоположении земельного участка (при отсутствии адреса) в структурированном в соответствии с федеральной информационной адресной системой виде		-	
1.2.	Дополнительные сведения о местоположении земельного участка		-	
2.	Площадь земельного участка ± величина погрешности определения (вычисления) площади ($P \pm \Delta P$), м2		1087 ± 12	
3.	Формула, примененная для расчета предельной допустимой погрешности определения площади земельного участка, с подставленными значениями и итоговые (вычисленные) значения (ΔP), м2		$\Delta P = 3.5 * M_t * \sqrt{P} = 3.5 * 0,1 * \sqrt{1087} = 12$	
4.	Площадь земельного участка согласно сведениям Единого государственного реестра недвижимости (Ркад), м2		1087	
5.	Оценка расхождения Р и Ркад ($P - P_{кад}$), м2		-	
6.	Предельные минимальный и максимальный размеры земельного участка ($P_{мин}$ и $P_{макс}$), м2		400 25000	
7.	Кадастровый номер или иной государственный учетный номер (инвентарный) объекта недвижимости, расположенного на земельном участке		-	
8.	Вид (виды) разрешенного использования		Для ведения личного подсобного хозяйства (приусадебный земельный участок)	
8.1.	Дополнительные сведения об использовании земельного участка		-	
9.	Сведения о земельных участках (землях общего пользования, территории общего пользования), посредством которых обеспечивается доступ		Земли общего пользования	
10.	Иные сведения		-	
4. Пояснения к сведениям об уточняемом земельном участке с кадастровым номером 53:11:0200102:284 :				
1.	-			

**Описание местоположения зданий, сооружений,
объектов незавершенного строительства на земельном участке**

**1. Сведения о характерных точках контура объекта недвижимости
с кадастровым номером : 53:11:0200101:143 :**

Система координат МСК-53, зона 2

Зона № 2

Обозначение характерных точек контура	Содержатся в Едином государственном реестре недвижимости			Определены в ходе выполнения комплексных кадастровых работ			Метод опреде ления коор динат	Формулы, примененные для расчета средней квадратической погрешности определения координат характерных точек (Mt), м, с подставленными в такие формулы значениями и итоговые (вычисленные) значения Mt, м
	Координаты, м		Ради ус, м	Координаты, м		Ради ус, м		
	X	Y	R	X	Y	R		
1	2	3	4	5	6	7	8	9
								-
н200О	-	-	-	580763.90	2211037.38	-	Фотограмметри ческий метод	0.1
н201О	-	-	-	580768.76	2211030.39	-	Фотограмметри ческий метод	0.1
н202О	-	-	-	580774.01	2211034.04	-	Фотограмметри ческий метод	0.1
н203О	-	-	-	580769.14	2211041.03	-	Фотограмметри ческий метод	0.1
н204О	-	-	-	580766.40	2211039.13	-	Фотограмметри ческий метод	0.1
н205О	-	-	-	580765.62	2211040.24	-	Фотограмметри ческий метод	0.1
н206О	-	-	-	580763.81	2211038.98	-	Фотограмметри ческий метод	0.1
н207О	-	-	-	580764.59	2211037.86	-	Фотограмметри ческий метод	0.1
н200О	-	-	-	580763.90	2211037.38	-	Фотограмметри ческий метод	0.1

**2. Сведения о характеристиках объекта недвижимости
с кадастровым номером : 53:11:0200101:143 :**

№ п/п	Наименование характеристики	Значение характеристики
1	2	3
1.	Вид объекта недвижимости	здание
2.	Ранее присвоенный государственный учетный номер (инвентарный) здания, сооружения, объекта незавершенного строительства	-
3.	Кадастровый номер земельного участка (земельных участков), в границах которого (которых) расположены здание, сооружение, объект незавершенного строительства	53:11:0200102:88
4.	Уникальный учетный номер кадастрового квартала, в границах которого расположены здание, сооружение, объект незавершенного строительства	53:11:0200102
5.	Адрес здания, сооружения, объекта незавершенного строительства	-
5.1.	Сведения о местоположении здания, сооружения, объекта незавершенного строительства (при отсутствии адреса) в структурированном в соответствии с федеральной информационной адресной системой виде	-

**2. Сведения о характеристиках объекта недвижимости
с кадастровым номером : 53:11:0200101:143 :**

№ п/п	Наименование характеристики	Значение характеристики
1	2	3
5.2.	Дополнительные сведения о местоположении	-
6.	Иные сведения	-

3. Пояснения к сведениям об объекте недвижимости с кадастровым номером 53:11:0200101:143 :

1.	-
----	---

**Описание местоположения зданий, сооружений,
объектов незавершенного строительства на земельном участке**

**1. Сведения о характерных точках контура объекта недвижимости
с кадастровым номером : 53:11:0200101:180 :**

Система координат МСК-53, зона 2

Зона № 2

Обозначение характерных точек контура	Содержатся в Едином государственном реестре недвижимости			Определены в ходе выполнения комплексных кадастровых работ			Метод опреде ления коор динат	Формулы, примененные для расчета средней квадратической погрешности определения координат характерных точек (Mt), м, с подставленными в такие формулы значениями и итоговые (вычисленные) значения Mt, м
	Координаты, м		Ради ус, м	Координаты, м		Ради ус, м		
	X	Y	R	X	Y	R		
1	2	3	4	5	6	7	8	9
								-
н208О	-	-	-	580824.20	2211033.94	-	Фотограмметри ческий метод	0.1
н209О	-	-	-	580825.76	2211026.63	-	Фотограмметри ческий метод	0.1
н210О	-	-	-	580829.16	2211027.36	-	Фотограмметри ческий метод	0.1
н211О	-	-	-	580829.78	2211024.45	-	Фотограмметри ческий метод	0.1
н212О	-	-	-	580833.28	2211025.20	-	Фотограмметри ческий метод	0.1
н213О	-	-	-	580832.66	2211028.10	-	Фотограмметри ческий метод	0.1
н214О	-	-	-	580835.66	2211028.74	-	Фотограмметри ческий метод	0.1
н215О	-	-	-	580834.10	2211036.05	-	Фотограмметри ческий метод	0.1
н216О	-	-	-	580831.59	2211035.52	-	Фотограмметри ческий метод	0.1
н217О	-	-	-	580830.74	2211039.52	-	Фотограмметри ческий метод	0.1
н218О	-	-	-	580825.90	2211038.49	-	Фотограмметри ческий метод	0.1
н219О	-	-	-	580826.75	2211034.49	-	Фотограмметри ческий метод	0.1
н208О	-	-	-	580824.20	2211033.94	-	Фотограмметри ческий метод	0.1

**2. Сведения о характеристиках объекта недвижимости
с кадастровым номером : 53:11:0200101:180 :**

№ п/п	Наименование характеристики	Значение характеристики
1	2	3
1.	Вид объекта недвижимости	здание
2.	Ранее присвоенный государственный учетный номер (инвентарный) здания, сооружения, объекта незавершенного строительства	-
3.	Кадастровый номер земельного участка (земельных участков), в границах которого (которых) расположены здание, сооружение, объект незавершенного строительства	53:11:0200102:276

2. Сведения о характеристиках объекта недвижимости с кадастровым номером : 53:11:0200101:180 :

№ п/п	Наименование характеристики	Значение характеристики
1	2	3
4.	Уникальный учетный номер кадастрового квартала, в границах которого расположены здание, сооружение, объект незавершенного строительства	53:11:0200102
5.	Адрес здания, сооружения, объекта незавершенного строительства	-
5.1.	Сведения о местоположении здания, сооружения, объекта незавершенного строительства (при отсутствии адреса) в структурированном в соответствии с федеральной информационной адресной системой виде	-
5.2.	Дополнительные сведения о местоположении	-
6.	Иные сведения	-

3. Пояснения к сведениям об объекте недвижимости с кадастровым номером 53:11:0200101:180 :

1.	-
----	---

Описание местоположения зданий, сооружений, объектов незавершенного строительства на земельном участке

1. Сведения о характерных точках контура объекта недвижимости с кадастровым номером : 53:11:0200101:233 :

Система координат МСК-53, зона 2

Зона № 2

Обозначение характерных точек контура	Содержатся в Едином государственном реестре недвижимости			Определены в ходе выполнения комплексных кадастровых работ			Метод опреде ления коор динат	Формулы, примененные для расчета средней квадратической погрешности определения координат характерных точек (Mt), м, с подставленными в такие формулы значениями и итоговые (вычисленные) значения Mt, м
	Координаты, м		Ради ус, м	Координаты, м		Ради ус, м		
	X	Y	R	X	Y	R		
1	2	3	4	5	6	7	8	9
								-
н220О	-	-	-	580429.28	2211153.44	-	Фотограмметри ческий метод	0.1
н221О	-	-	-	580432.34	2211145.09	-	Фотограмметри ческий метод	0.1
н222О	-	-	-	580439.88	2211147.86	-	Фотограмметри ческий метод	0.1
н223О	-	-	-	580436.82	2211156.21	-	Фотограмметри ческий метод	0.1
н220О	-	-	-	580429.28	2211153.44	-	Фотограмметри ческий метод	0.1

2. Сведения о характеристиках объекта недвижимости с кадастровым номером : 53:11:0200101:233 :

№ п/п	Наименование характеристики	Значение характеристики
1	2	3
1.	Вид объекта недвижимости	здание
2.	Ранее присвоенный государственный учетный номер (инвентарный) здания, сооружения, объекта незавершенного строительства	-
3.	Кадастровый номер земельного участка (земельных участков), в границах которого (которых) расположены здание, сооружение, объект незавершенного строительства	53:11:0200102:47
4.	Уникальный учетный номер кадастрового квартала, в границах которого расположены здание, сооружение, объект незавершенного строительства	53:11:0200102
5.	Адрес здания, сооружения, объекта незавершенного строительства	-
5.1.	Сведения о местоположении здания, сооружения, объекта незавершенного строительства (при отсутствии адреса) в структурированном в соответствии с федеральной информационной адресной системой виде	-
5.2.	Дополнительные сведения о местоположении	-
6.	Иные сведения	-

3. Пояснения к сведениям об объекте недвижимости с кадастровым номером 53:11:0200101:233 :

1.	-

**Описание местоположения зданий, сооружений,
объектов незавершенного строительства на земельном участке**

**1. Сведения о характерных точках контура объекта недвижимости
с кадастровым номером : 53:11:0200101:239 :**

Система координат МСК-53, зона 2

Зона № 2

Обозначение характерных точек контура	Содержатся в Едином государственном реестре недвижимости			Определены в ходе выполнения комплексных кадастровых работ			Метод опреде ления коор динат	Формулы, примененные для расчета средней квадратической погрешности определения координат характерных точек (Mt), м, с подставленными в такие формулы значениями и итоговые (вычисленные) значения Mt, м
	Координаты, м		Ради ус, м	Координаты, м		Ради ус, м		
	X	Y	R	X	Y	R		
1	2	3	4	5	6	7	8	9
								-
н224О	-	-	-	580569.66	2211148.48	-	Фотограмметри ческий метод	0.1
н225О	-	-	-	580565.45	2211147.52	-	Фотограмметри ческий метод	0.1
н226О	-	-	-	580565.73	2211146.27	-	Фотограмметри ческий метод	0.1
н227О	-	-	-	580559.74	2211144.91	-	Фотограмметри ческий метод	0.1
н228О	-	-	-	580562.49	2211132.82	-	Фотограмметри ческий метод	0.1
н229О	-	-	-	580572.69	2211135.13	-	Фотограмметри ческий метод	0.1
н224О	-	-	-	580569.66	2211148.48	-	Фотограмметри ческий метод	0.1

**2. Сведения о характеристиках объекта недвижимости
с кадастровым номером : 53:11:0200101:239 :**

№ п/п	Наименование характеристики	Значение характеристики
1	2	3
1.	Вид объекта недвижимости	здание
2.	Ранее присвоенный государственный учетный номер (инвентарный) здания, сооружения, объекта незавершенного строительства	-
3.	Кадастровый номер земельного участка (земельных участков), в границах которого (которых) расположены здание, сооружение, объект незавершенного строительства	53:11:0200102:35
4.	Уникальный учетный номер кадастрового квартала, в границах которого расположены здание, сооружение, объект незавершенного строительства	53:11:0200101, 53:11:0200102
5.	Адрес здания, сооружения, объекта незавершенного строительства	Российская Федерация, Новгородская область, район Новгородский, сельсовет Бронницкий, деревня Глебово, дом 29
5.1.	Сведения о местоположении здания, сооружения, объекта незавершенного строительства (при отсутствии адреса) в структурированном в соответствии с федеральной информационной адресной системой виде	-
5.2.	Дополнительные сведения о местоположении	-

**2. Сведения о характеристиках объекта недвижимости
с кадастровым номером : 53:11:0200101:239 :**

№ п/п	Наименование характеристики	Значение характеристики
1	2	3
6.	Иные сведения	-

3. Пояснения к сведениям об объекте недвижимости с кадастровым номером 53:11:0200101:239 :

1.	-
----	---

**Описание местоположения зданий, сооружений,
объектов незавершенного строительства на земельном участке**

**1. Сведения о характерных точках контура объекта недвижимости
с кадастровым номером : 53:11:0200102:101 :**

Система координат МСК-53, зона 2

Зона № 2

Обозначение характерных точек контура	Содержатся в Едином государственном реестре недвижимости			Определены в ходе выполнения комплексных кадастровых работ			Метод опреде ления коор динат	Формулы, примененные для расчета средней квадратической погрешности определения координат характерных точек (Mt), м, с подставленными в такие формулы значениями и итоговые (вычисленные) значения Mt, м
	Координаты, м		Ради ус, м	Координаты, м		Ради ус, м		
	X	Y	R	X	Y	R		
1	2	3	4	5	6	7	8	9
								-
н2300	-	-	-	580178.44	2211034.43	-	Фотограмметри ческий метод	0.1
н2310	-	-	-	580179.10	2211029.91	-	Фотограмметри ческий метод	0.1
н2320	-	-	-	580188.49	2211031.28	-	Фотограмметри ческий метод	0.1
н2330	-	-	-	580187.60	2211037.37	-	Фотограмметри ческий метод	0.1
н2340	-	-	-	580180.06	2211036.28	-	Фотограмметри ческий метод	0.1
н2350	-	-	-	580180.29	2211034.70	-	Фотограмметри ческий метод	0.1
н2300	-	-	-	580178.44	2211034.43	-	Фотограмметри ческий метод	0.1

**2. Сведения о характеристиках объекта недвижимости
с кадастровым номером : 53:11:0200102:101 :**

№ п/п	Наименование характеристики	Значение характеристики
1	2	3
1.	Вид объекта недвижимости	здание
2.	Ранее присвоенный государственный учетный номер (инвентарный) здания, сооружения, объекта незавершенного строительства	-
3.	Кадастровый номер земельного участка (земельных участков), в границах которого (которых) расположены здание, сооружение, объект незавершенного строительства	53:11:0200102:63
4.	Уникальный учетный номер кадастрового квартала, в границах которого расположены здание, сооружение, объект незавершенного строительства	53:11:0200102
5.	Адрес здания, сооружения, объекта незавершенного строительства	Российская Федерация, 173510, Новгородская область, район Новгородский, сп Бронницкое, деревня Глебово, улица Садовая, дом 62
5.1.	Сведения о местоположении здания, сооружения, объекта незавершенного строительства (при отсутствии адреса) в структурированном в соответствии с федеральной информационной адресной системой виде	-

**2. Сведения о характеристиках объекта недвижимости
с кадастровым номером : 53:11:0200102:101 :**

№ п/п	Наименование характеристики	Значение характеристики
1	2	3
5.2.	Дополнительные сведения о местоположении	-
6.	Иные сведения	-

3. Пояснения к сведениям об объекте недвижимости с кадастровым номером 53:11:0200102:101 :

1.	-
----	---

**Описание местоположения зданий, сооружений,
объектов незавершенного строительства на земельном участке**

**1. Сведения о характерных точках контура объекта недвижимости
с кадастровым номером : 53:11:0200102:102 :**

Система координат МСК-53, зона 2

Зона № 2

Обозначение характерных точек контура	Содержатся в Едином государственном реестре недвижимости			Определены в ходе выполнения комплексных кадастровых работ			Метод опреде ления коор динат	Формулы, примененные для расчета средней квадратической погрешности определения координат характерных точек (Mt), м, с подставленными в такие формулы значениями и итоговые (вычисленные) значения Mt, м
	Координаты, м		Ради ус, м	Координаты, м		Ради ус, м		
	X	Y	R	X	Y	R		
1	2	3	4	5	6	7	8	9
								-
н236О	-	-	-	580656.85	2211262.68	-	Фотограмметри ческий метод	0.1
н237О	-	-	-	580656.44	2211267.91	-	Фотограмметри ческий метод	0.1
н238О	-	-	-	580647.47	2211267.20	-	Фотограмметри ческий метод	0.1
н239О	-	-	-	580648.03	2211260.07	-	Фотограмметри ческий метод	0.1
н240О	-	-	-	580650.89	2211260.30	-	Фотограмметри ческий метод	0.1
н241О	-	-	-	580650.74	2211262.20	-	Фотограмметри ческий метод	0.1
н236О	-	-	-	580656.85	2211262.68	-	Фотограмметри ческий метод	0.1

**2. Сведения о характеристиках объекта недвижимости
с кадастровым номером : 53:11:0200102:102 :**

№ п/п	Наименование характеристики	Значение характеристики
1	2	3
1.	Вид объекта недвижимости	здание
2.	Ранее присвоенный государственный учетный номер (инвентарный) здания, сооружения, объекта незавершенного строительства	-
3.	Кадастровый номер земельного участка (земельных участков), в границах которого (которых) расположены здание, сооружение, объект незавершенного строительства	53:11:0200102:22
4.	Уникальный учетный номер кадастрового квартала, в границах которого расположены здание, сооружение, объект незавершенного строительства	53:11:0200102
5.	Адрес здания, сооружения, объекта незавершенного строительства	Российская Федерация, 173510, Новгородская область, муниципальный район Новгородский, сельское поселение Бронницкое, деревня Глебово, улица Цветочная, дом 15
5.1.	Сведения о местоположении здания, сооружения, объекта незавершенного строительства (при отсутствии адреса) в структурированном в соответствии с федеральной информационной адресной системой виде	-

**2. Сведения о характеристиках объекта недвижимости
с кадастровым номером : 53:11:0200102:102 :**

№ п/п	Наименование характеристики	Значение характеристики
1	2	3
5.2.	Дополнительные сведения о местоположении	-
6.	Иные сведения	-

3. Пояснения к сведениям об объекте недвижимости с кадастровым номером 53:11:0200102:102 :

1.	-
----	---

**Описание местоположения зданий, сооружений,
объектов незавершенного строительства на земельном участке**

**1. Сведения о характерных точках контура объекта недвижимости
с кадастровым номером : 53:11:0200102:103 :**

Система координат МСК-53, зона 2

Зона № 2

Обозначение характерных точек контура	Содержатся в Едином государственном реестре недвижимости			Определены в ходе выполнения комплексных кадастровых работ			Метод опреде ления коор динат	Формулы, примененные для расчета средней квадратической погрешности определения координат характерных точек (Mt), м, с подставленными в такие формулы значениями и итоговые (вычисленные) значения Mt, м
	Координаты, м		Ради ус, м	Координаты, м		Ради ус, м		
	X	Y	R	X	Y	R		
1	2	3	4	5	6	7	8	9
								-
н242О	-	-	-	580259.36	2211044.05	-	Фотограмметри ческий метод	0.1
н243О	-	-	-	580260.32	2211036.24	-	Фотограмметри ческий метод	0.1
н244О	-	-	-	580266.25	2211036.97	-	Фотограмметри ческий метод	0.1
н245О	-	-	-	580265.59	2211042.33	-	Фотограмметри ческий метод	0.1
н246О	-	-	-	580267.44	2211042.56	-	Фотограмметри ческий метод	0.1
н247О	-	-	-	580267.14	2211045.00	-	Фотограмметри ческий метод	0.1
н242О	-	-	-	580259.36	2211044.05	-	Фотограмметри ческий метод	0.1

**2. Сведения о характеристиках объекта недвижимости
с кадастровым номером : 53:11:0200102:103 :**

№ п/п	Наименование характеристики	Значение характеристики
1	2	3
1.	Вид объекта недвижимости	здание
2.	Ранее присвоенный государственный учетный номер (инвентарный) здания, сооружения, объекта незавершенного строительства	-
3.	Кадастровый номер земельного участка (земельных участков), в границах которого (которых) расположены здание, сооружение, объект незавершенного строительства	53:11:0200102:128
4.	Уникальный учетный номер кадастрового квартала, в границах которого расположены здание, сооружение, объект незавершенного строительства	53:11:0200102
5.	Адрес здания, сооружения, объекта незавершенного строительства	Российская Федерация, Новгородская область, район Новгородский, Бронницкое, участок 56
5.1.	Сведения о местоположении здания, сооружения, объекта незавершенного строительства (при отсутствии адреса) в структурированном в соответствии с федеральной информационной адресной системой виде	-
5.2.	Дополнительные сведения о местоположении	-
6.	Иные сведения	-

3. Пояснения к сведениям об объекте недвижимости с кадастровым номером 53:11:0200102:103 :

1.

-

**Описание местоположения зданий, сооружений,
объектов незавершенного строительства на земельном участке**

**1. Сведения о характерных точках контура объекта недвижимости
с кадастровым номером : 53:11:0200102:104 :**

Система координат МСК-53, зона 2

Зона № 2

Обозначение характерных точек контура	Содержатся в Едином государственном реестре недвижимости			Определены в ходе выполнения комплексных кадастровых работ			Метод опреде ления коор динат	Формулы, примененные для расчета средней квадратической погрешности определения координат характерных точек (Mt), м, с подставленными в такие формулы значениями и итоговые (вычисленные) значения Mt, м
	Координаты, м		Ради ус, м	Координаты, м		Ради ус, м		
	X	Y	R	X	Y	R		
1	2	3	4	5	6	7	8	9
								-
н248О	-	-	-	580288.99	2211050.77	-	Фотограмметри ческий метод	0.1
н249О	-	-	-	580286.79	2211050.45	-	Фотограмметри ческий метод	0.1
н250О	-	-	-	580287.11	2211048.30	-	Фотограмметри ческий метод	0.1
н251О	-	-	-	580282.36	2211047.59	-	Фотограмметри ческий метод	0.1
н252О	-	-	-	580283.20	2211041.95	-	Фотограмметри ческий метод	0.1
н253О	-	-	-	580284.71	2211042.18	-	Фотограмметри ческий метод	0.1
н254О	-	-	-	580285.39	2211037.56	-	Фотограмметри ческий метод	0.1
н255О	-	-	-	580295.49	2211039.05	-	Фотограмметри ческий метод	0.1
н256О	-	-	-	580293.98	2211049.31	-	Фотограмметри ческий метод	0.1
н257О	-	-	-	580289.31	2211048.62	-	Фотограмметри ческий метод	0.1
н248О	-	-	-	580288.99	2211050.77	-	Фотограмметри ческий метод	0.1

**2. Сведения о характеристиках объекта недвижимости
с кадастровым номером : 53:11:0200102:104 :**

№ п/п	Наименование характеристики	Значение характеристики
1	2	3
1.	Вид объекта недвижимости	здание
2.	Ранее присвоенный государственный учетный номер (инвентарный) здания, сооружения, объекта незавершенного строительства	-
3.	Кадастровый номер земельного участка (земельных участков), в границах которого (которых) расположены здание, сооружение, объект незавершенного строительства	53:11:0200102:59
4.	Уникальный учетный номер кадастрового квартала, в границах которого расположены здание, сооружение, объект незавершенного строительства	53:11:0200102

2. Сведения о характеристиках объекта недвижимости с кадастровым номером : 53:11:0200102:104 :

№ п/п	Наименование характеристики	Значение характеристики
1	2	3
5.	Адрес здания, сооружения, объекта незавершенного строительства	Российская Федерация, Новгородская область, район Новгородский, Бронницкое, участок 54
5.1.	Сведения о местоположении здания, сооружения, объекта незавершенного строительства (при отсутствии адреса) в структурированном в соответствии с федеральной информационной адресной системой виде	-
5.2.	Дополнительные сведения о местоположении	-
6.	Иные сведения	-

3. Пояснения к сведениям об объекте недвижимости с кадастровым номером 53:11:0200102:104 :

1.	-
----	---

**Описание местоположения зданий, сооружений,
объектов незавершенного строительства на земельном участке**

**1. Сведения о характерных точках контура объекта недвижимости
с кадастровым номером : 53:11:0200102:105 :**

Система координат МСК-53, зона 2

Зона № 2

Обозначение характерных точек контура	Содержатся в Едином государственном реестре недвижимости			Определены в ходе выполнения комплексных кадастровых работ			Метод опреде ления коор динат	Формулы, примененные для расчета средней квадратической погрешности определения координат характерных точек (Mt), м, с подставленными в такие формулы значениями и итоговые (вычисленные) значения Mt, м
	Координаты, м		Ради ус, м	Координаты, м		Ради ус, м		
	X	Y	R	X	Y	R		
1	2	3	4	5	6	7	8	9
								-
н258О	-	-	-	580612.30	2211107.38	-	Фотограмметри ческий метод	0.1
н259О	-	-	-	580613.01	2211107.53	-	Фотограмметри ческий метод	0.1
н260О	-	-	-	580613.40	2211105.70	-	Фотограмметри ческий метод	0.1
н261О	-	-	-	580615.21	2211106.08	-	Фотограмметри ческий метод	0.1
н262О	-	-	-	580614.83	2211107.91	-	Фотограмметри ческий метод	0.1
н263О	-	-	-	580622.87	2211109.59	-	Фотограмметри ческий метод	0.1
н264О	-	-	-	580622.18	2211112.88	-	Фотограмметри ческий метод	0.1
н265О	-	-	-	580619.71	2211112.36	-	Фотограмметри ческий метод	0.1
н266О	-	-	-	580618.80	2211116.70	-	Фотограмметри ческий метод	0.1
н267О	-	-	-	580610.70	2211115.01	-	Фотограмметри ческий метод	0.1
н258О	-	-	-	580612.30	2211107.38	-	Фотограмметри ческий метод	0.1

**2. Сведения о характеристиках объекта недвижимости
с кадастровым номером : 53:11:0200102:105 :**

№ п/п	Наименование характеристики	Значение характеристики
1	2	3
1.	Вид объекта недвижимости	здание
2.	Ранее присвоенный государственный учетный номер (инвентарный) здания, сооружения, объекта незавершенного строительства	-
3.	Кадастровый номер земельного участка (земельных участков), в границах которого (которых) расположены здание, сооружение, объект незавершенного строительства	53:11:0200102:31
4.	Уникальный учетный номер кадастрового квартала, в границах которого расположены здание, сооружение, объект незавершенного строительства	53:11:0200102

2. Сведения о характеристиках объекта недвижимости с кадастровым номером : 53:11:0200102:105 :

№ п/п	Наименование характеристики	Значение характеристики
1	2	3
5.	Адрес здания, сооружения, объекта незавершенного строительства	Российская Федерация, 173510, Новгородская область, м. р-н Новгородский, сельское поселение Бронницкое, деревня Глебово, улица Садовая, дом 24
5.1.	Сведения о местоположении здания, сооружения, объекта незавершенного строительства (при отсутствии адреса) в структурированном в соответствии с федеральной информационной адресной системой виде	-
5.2.	Дополнительные сведения о местоположении	-
6.	Иные сведения	-

3. Пояснения к сведениям об объекте недвижимости с кадастровым номером 53:11:0200102:105 :

1.	-
----	---

Описание местоположения зданий, сооружений, объектов незавершенного строительства на земельном участке

1. Сведения о характерных точках контура объекта недвижимости с кадастровым номером : 53:11:0200102:106 :

Система координат МСК-53, зона 2

Зона № 2

Обозначение характерных точек контура	Содержатся в Едином государственном реестре недвижимости			Определены в ходе выполнения комплексных кадастровых работ			Метод опреде ления коор динат	Формулы, примененные для расчета средней квадратической погрешности определения координат характерных точек (Mt), м, с подставленными в такие формулы значениями и итоговые (вычисленные) значения Mt, м
	Координаты, м		Ради ус, м	Координаты, м		Ради ус, м		
	X	Y	R	X	Y	R		
1	2	3	4	5	6	7	8	9
								-
н268О	-	-	-	580743.54	2211116.53	-	Фотограмметри ческий метод	0.1
н269О	-	-	-	580735.42	2211116.43	-	Фотограмметри ческий метод	0.1
н270О	-	-	-	580735.49	2211110.89	-	Фотограмметри ческий метод	0.1
н271О	-	-	-	580743.61	2211110.99	-	Фотограмметри ческий метод	0.1
н268О	-	-	-	580743.54	2211116.53	-	Фотограмметри ческий метод	0.1

2. Сведения о характеристиках объекта недвижимости с кадастровым номером : 53:11:0200102:106 :

№ п/п	Наименование характеристики	Значение характеристики
1	2	3
1.	Вид объекта недвижимости	здание
2.	Ранее присвоенный государственный учетный номер (инвентарный) здания, сооружения, объекта незавершенного строительства	-
3.	Кадастровый номер земельного участка (земельных участков), в границах которого (которых) расположены здание, сооружение, объект незавершенного строительства	53:11:0200102:249
4.	Уникальный учетный номер кадастрового квартала, в границах которого расположены здание, сооружение, объект незавершенного строительства	53:11:0200102
5.	Адрес здания, сооружения, объекта незавершенного строительства	Российская Федерация, Новгородская область, район Новгородский, сельское поселение Бронницкое, деревня Глебово, улица Лесная, дом 3
5.1.	Сведения о местоположении здания, сооружения, объекта незавершенного строительства (при отсутствии адреса) в структурированном в соответствии с федеральной информационной адресной системой виде	-
5.2.	Дополнительные сведения о местоположении	-
6.	Иные сведения	-

3. Пояснения к сведениям об объекте недвижимости с кадастровым номером 53:11:0200102:106 :

1.	-
----	---

**Описание местоположения зданий, сооружений,
объектов незавершенного строительства на земельном участке**

**1. Сведения о характерных точках контура объекта недвижимости
с кадастровым номером : 53:11:0200102:107 :**

Система координат МСК-53, зона 2

Зона № 2

Обозначение характерных точек контура	Содержатся в Едином государственном реестре недвижимости			Определены в ходе выполнения комплексных кадастровых работ			Метод опреде ления коор динат	Формулы, примененные для расчета средней квадратической погрешности определения координат характерных точек (Mt), м, с подставленными в такие формулы значениями и итоговые (вычисленные) значения Mt, м
	Координаты, м		Ради ус, м	Координаты, м		Ради ус, м		
	X	Y	R	X	Y	R		
1	2	3	4	5	6	7	8	9
								-
н272О	-	-	-	580232.43	2211257.74	-	Фотограмметри ческий метод	0.1
н273О	-	-	-	580229.16	2211257.86	-	Фотограмметри ческий метод	0.1
н274О	-	-	-	580229.13	2211256.96	-	Фотограмметри ческий метод	0.1
н275О	-	-	-	580223.90	2211257.15	-	Фотограмметри ческий метод	0.1
н276О	-	-	-	580223.81	2211254.80	-	Фотограмметри ческий метод	0.1
н277О	-	-	-	580225.15	2211254.75	-	Фотограмметри ческий метод	0.1
н278О	-	-	-	580224.96	2211249.55	-	Фотограмметри ческий метод	0.1
н279О	-	-	-	580232.12	2211249.29	-	Фотограмметри ческий метод	0.1
н272О	-	-	-	580232.43	2211257.74	-	Фотограмметри ческий метод	0.1

**2. Сведения о характеристиках объекта недвижимости
с кадастровым номером : 53:11:0200102:107 :**

№ п/п	Наименование характеристики	Значение характеристики
1	2	3
1.	Вид объекта недвижимости	здание
2.	Ранее присвоенный государственный учетный номер (инвентарный) здания, сооружения, объекта незавершенного строительства	-
3.	Кадастровый номер земельного участка (земельных участков), в границах которого (которых) расположены здание, сооружение, объект незавершенного строительства	53:11:0200102:85
4.	Уникальный учетный номер кадастрового квартала, в границах которого расположены здание, сооружение, объект незавершенного строительства	53:11:0200102
5.	Адрес здания, сооружения, объекта незавершенного строительства	Российская Федерация, 173510, Новгородская область, район Новгородский, деревня Глебово, улица Садовая, дом 77

2. Сведения о характеристиках объекта недвижимости с кадастровым номером : 53:11:0200102:107 :

№ п/п	Наименование характеристики	Значение характеристики
1	2	3
5.1.	Сведения о местоположении здания, сооружения, объекта незавершенного строительства (при отсутствии адреса) в структурированном в соответствии с федеральной информационной адресной системой виде	-
5.2.	Дополнительные сведения о местоположении	-
6.	Иные сведения	-

3. Пояснения к сведениям об объекте недвижимости с кадастровым номером 53:11:0200102:107 :

1.	-
----	---

**Описание местоположения зданий, сооружений,
объектов незавершенного строительства на земельном участке**

**1. Сведения о характерных точках контура объекта недвижимости
с кадастровым номером : 53:11:0200102:108 :**

Система координат МСК-53, зона 2

Зона № 2

Обозначение характерных точек контура	Содержатся в Едином государственном реестре недвижимости			Определены в ходе выполнения комплексных кадастровых работ			Метод опреде ления коор динат	Формулы, примененные для расчета средней квадратической погрешности определения координат характерных точек (Mt), м, с подставленными в такие формулы значениями и итоговые (вычисленные) значения Mt, м
	Координаты, м		Ради ус, м	Координаты, м		Ради ус, м		
	X	Y	R	X	Y	R		
1	2	3	4	5	6	7	8	9
								-
н2800	-	-	-	580193.65	2211239.25	-	Фотограмметри ческий метод	0.1
н2810	-	-	-	580195.28	2211239.39	-	Фотограмметри ческий метод	0.1
н2820	-	-	-	580195.19	2211240.62	-	Фотограмметри ческий метод	0.1
н2830	-	-	-	580200.14	2211241.02	-	Фотограмметри ческий метод	0.1
н2840	-	-	-	580199.51	2211248.77	-	Фотограмметри ческий метод	0.1
н2850	-	-	-	580196.82	2211248.55	-	Фотограмметри ческий метод	0.1
н2860	-	-	-	580196.69	2211250.09	-	Фотограмметри ческий метод	0.1
н2870	-	-	-	580190.66	2211249.60	-	Фотограмметри ческий метод	0.1
н2880	-	-	-	580191.41	2211240.31	-	Фотограмметри ческий метод	0.1
н2890	-	-	-	580193.55	2211240.49	-	Фотограмметри ческий метод	0.1
н2800	-	-	-	580193.65	2211239.25	-	Фотограмметри ческий метод	0.1

**2. Сведения о характеристиках объекта недвижимости
с кадастровым номером : 53:11:0200102:108 :**

№ п/п	Наименование характеристики	Значение характеристики
1	2	3
1.	Вид объекта недвижимости	здание
2.	Ранее присвоенный государственный учетный номер (инвентарный) здания, сооружения, объекта незавершенного строительства	-
3.	Кадастровый номер земельного участка (земельных участков), в границах которого (которых) расположены здание, сооружение, объект незавершенного строительства	53:11:0200102:84
4.	Уникальный учетный номер кадастрового квартала, в границах которого расположены здание, сооружение, объект незавершенного строительства	53:11:0200102

2. Сведения о характеристиках объекта недвижимости с кадастровым номером : 53:11:0200102:108 :

№ п/п	Наименование характеристики	Значение характеристики
1	2	3
5.	Адрес здания, сооружения, объекта незавершенного строительства	Российская Федерация, Новгородская область, район Новгородский, сельсовет Бронницкий, территория д.Глебово,СТ " Глебово", дом 79
5.1.	Сведения о местоположении здания, сооружения, объекта незавершенного строительства (при отсутствии адреса) в структурированном в соответствии с федеральной информационной адресной системой виде	-
5.2.	Дополнительные сведения о местоположении	-
6.	Иные сведения	-

3. Пояснения к сведениям об объекте недвижимости с кадастровым номером 53:11:0200102:108 :

1.	-
----	---

**Описание местоположения зданий, сооружений,
объектов незавершенного строительства на земельном участке**

**1. Сведения о характерных точках контура объекта недвижимости
с кадастровым номером : 53:11:0200102:109 :**

Система координат МСК-53, зона 2

Зона № 2

Обозначение характерных точек контура	Содержатся в Едином государственном реестре недвижимости			Определены в ходе выполнения комплексных кадастровых работ			Метод опреде ления коор динат	Формулы, примененные для расчета средней квадратической погрешности определения координат характерных точек (Mt), м, с подставленными в такие формулы значениями и итоговые (вычисленные) значения Mt, м
	Координаты, м		Ради ус, м	Координаты, м		Ради ус, м		
	X	Y	R	X	Y	R		
1	2	3	4	5	6	7	8	9
								-
н290О	-	-	-	580693.26	2211263.66	-	Фотограмметри ческий метод	0.1
н291О	-	-	-	580687.32	2211263.61	-	Фотограмметри ческий метод	0.1
н292О	-	-	-	580687.34	2211261.07	-	Фотограмметри ческий метод	0.1
н293О	-	-	-	580681.25	2211261.02	-	Фотограмметри ческий метод	0.1
н294О	-	-	-	580681.31	2211253.76	-	Фотограмметри ческий метод	0.1
н295О	-	-	-	580690.61	2211253.84	-	Фотограмметри ческий метод	0.1
н296О	-	-	-	580690.61	2211254.41	-	Фотограмметри ческий метод	0.1
н297О	-	-	-	580693.34	2211254.43	-	Фотограмметри ческий метод	0.1
н290О	-	-	-	580693.26	2211263.66	-	Фотограмметри ческий метод	0.1

**2. Сведения о характеристиках объекта недвижимости
с кадастровым номером : 53:11:0200102:109 :**

№ п/п	Наименование характеристики	Значение характеристики
1	2	3
1.	Вид объекта недвижимости	здание
2.	Ранее присвоенный государственный учетный номер (инвентарный) здания, сооружения, объекта незавершенного строительства	-
3.	Кадастровый номер земельного участка (земельных участков), в границах которого (которых) расположены здание, сооружение, объект незавершенного строительства	53:11:0200102:263
4.	Уникальный учетный номер кадастрового квартала, в границах которого расположены здание, сооружение, объект незавершенного строительства	53:11:0200102
5.	Адрес здания, сооружения, объекта незавершенного строительства	Российская Федерация, Новгородская область, район Новгородский, Бронницкое, деревня Глебово, улица Цветочная, дом 16

**2. Сведения о характеристиках объекта недвижимости
с кадастровым номером : 53:11:0200102:109 :**

№ п/п	Наименование характеристики	Значение характеристики
1	2	3
5.1.	Сведения о местоположении здания, сооружения, объекта незавершенного строительства (при отсутствии адреса) в структурированном в соответствии с федеральной информационной адресной системой виде	-
5.2.	Дополнительные сведения о местоположении	-
6.	Иные сведения	-

3. Пояснения к сведениям об объекте недвижимости с кадастровым номером 53:11:0200102:109 :

1.	-
----	---

**Описание местоположения зданий, сооружений,
объектов незавершенного строительства на земельном участке**

**1. Сведения о характерных точках контура объекта недвижимости
с кадастровым номером : 53:11:0200102:111 :**

Система координат МСК-53, зона 2

Зона № 2

Обозначение характерных точек контура	Содержатся в Едином государственном реестре недвижимости			Определены в ходе выполнения комплексных кадастровых работ			Метод опреде ления коор динат	Формулы, примененные для расчета средней квадратической погрешности определения координат характерных точек (Mt), м, с подставленными в такие формулы значениями и итоговые (вычисленные) значения Mt, м
	Координаты, м		Ради ус, м	Координаты, м		Ради ус, м		
	X	Y	R	X	Y	R		
1	2	3	4	5	6	7	8	9
								-
н298О	-	-	-	580683.21	2211210.38	-	Фотограмметри ческий метод	0.1
н299О	-	-	-	580691.33	2211211.23	-	Фотограмметри ческий метод	0.1
н300О	-	-	-	580690.28	2211221.39	-	Фотограмметри ческий метод	0.1
н301О	-	-	-	580680.66	2211220.39	-	Фотограмметри ческий метод	0.1
н302О	-	-	-	580680.97	2211217.38	-	Фотограмметри ческий метод	0.1
н303О	-	-	-	580682.47	2211217.53	-	Фотограмметри ческий метод	0.1
н298О	-	-	-	580683.21	2211210.38	-	Фотограмметри ческий метод	0.1

**2. Сведения о характеристиках объекта недвижимости
с кадастровым номером : 53:11:0200102:111 :**

№ п/п	Наименование характеристики	Значение характеристики
1	2	3
1.	Вид объекта недвижимости	здание
2.	Ранее присвоенный государственный учетный номер (инвентарный) здания, сооружения, объекта незавершенного строительства	-
3.	Кадастровый номер земельного участка (земельных участков), в границах которого (которых) расположены здание, сооружение, объект незавершенного строительства	53:11:0200102:18
4.	Уникальный учетный номер кадастрового квартала, в границах которого расположены здание, сооружение, объект незавершенного строительства	53:11:0200102
5.	Адрес здания, сооружения, объекта незавершенного строительства	Российская Федерация, Новгородская область, район Новгородский, сельсовет Бронницкий, территория СТ"Глебово", участок 12
5.1.	Сведения о местоположении здания, сооружения, объекта незавершенного строительства (при отсутствии адреса) в структурированном в соответствии с федеральной информационной адресной системой виде	-
5.2.	Дополнительные сведения о местоположении	-

**2. Сведения о характеристиках объекта недвижимости
с кадастровым номером : 53:11:0200102:111 :**

№ п/п	Наименование характеристики	Значение характеристики
1	2	3
6.	Иные сведения	-

3. Пояснения к сведениям об объекте недвижимости с кадастровым номером 53:11:0200102:111 :

1.	-
----	---

**Описание местоположения зданий, сооружений,
объектов незавершенного строительства на земельном участке**

**1. Сведения о характерных точках контура объекта недвижимости
с кадастровым номером : 53:11:0200102:112 :**

Система координат МСК-53, зона 2

Зона № 2

Обозначение характерных точек контура	Содержатся в Едином государственном реестре недвижимости			Определены в ходе выполнения комплексных кадастровых работ			Метод опреде ления коор динат	Формулы, примененные для расчета средней квадратической погрешности определения координат характерных точек (Mt), м, с подставленными в такие формулы значениями и итоговые (вычисленные) значения Mt, м
	Координаты, м		Ради ус, м	Координаты, м		Ради ус, м		
	X	Y	R	X	Y	R		
1	2	3	4	5	6	7	8	9
								-
н304О	-	-	-	580709.96	2211072.19	-	Фотограмметри ческий метод	0.1
н305О	-	-	-	580709.33	2211078.76	-	Фотограмметри ческий метод	0.1
н306О	-	-	-	580697.44	2211077.62	-	Фотограмметри ческий метод	0.1
н307О	-	-	-	580698.06	2211071.05	-	Фотограмметри ческий метод	0.1
н308О	-	-	-	580700.10	2211071.24	-	Фотограмметри ческий метод	0.1
н309О	-	-	-	580700.48	2211067.32	-	Фотограмметри ческий метод	0.1
н310О	-	-	-	580708.37	2211068.07	-	Фотограмметри ческий метод	0.1
н311О	-	-	-	580707.99	2211072.00	-	Фотограмметри ческий метод	0.1
н304О	-	-	-	580709.96	2211072.19	-	Фотограмметри ческий метод	0.1

**2. Сведения о характеристиках объекта недвижимости
с кадастровым номером : 53:11:0200102:112 :**

№ п/п	Наименование характеристики	Значение характеристики
1	2	3
1.	Вид объекта недвижимости	здание
2.	Ранее присвоенный государственный учетный номер (инвентарный) здания, сооружения, объекта незавершенного строительства	-
3.	Кадастровый номер земельного участка (земельных участков), в границах которого (которых) расположены здание, сооружение, объект незавершенного строительства	53:11:0200102:13
4.	Уникальный учетный номер кадастрового квартала, в границах которого расположены здание, сооружение, объект незавершенного строительства	53:11:0200102
5.	Адрес здания, сооружения, объекта незавершенного строительства	Российская Федерация, Новгородская область, район Новгородский, сельсовет Бронницкий, территория СТ"Глебово", участок 22

2. Сведения о характеристиках объекта недвижимости с кадастровым номером : 53:11:0200102:112 :

№ п/п	Наименование характеристики	Значение характеристики
1	2	3
5.1.	Сведения о местоположении здания, сооружения, объекта незавершенного строительства (при отсутствии адреса) в структурированном в соответствии с федеральной информационной адресной системой виде	-
5.2.	Дополнительные сведения о местоположении	-
6.	Иные сведения	-

3. Пояснения к сведениям об объекте недвижимости с кадастровым номером 53:11:0200102:112 :

1.	-
----	---

Описание местоположения зданий, сооружений, объектов незавершенного строительства на земельном участке

**1. Сведения о характерных точках контура объекта недвижимости
с кадастровым номером : 53:11:0200102:113 :**

Система координат МСК-53, зона 2

Зона № 2

Обозначение характерных точек контура	Содержатся в Едином государственном реестре недвижимости			Определены в ходе выполнения комплексных кадастровых работ			Метод опреде ления коор динат	Формулы, примененные для расчета средней квадратической погрешности определения координат характерных точек (Mt), м, с подставленными в такие формулы значениями и итоговые (вычисленные) значения Mt, м
	Координаты, м		Ради ус, м	Координаты, м		Ради ус, м		
	X	Y	R	X	Y	R		
1	2	3	4	5	6	7	8	9
								-
н238О	-	-	-	580647.47	2211267.20	-	Фотограмметри ческий метод	0.1
н237О	-	-	-	580656.44	2211267.91	-	Фотограмметри ческий метод	0.1
н312О	-	-	-	580656.12	2211271.98	-	Фотограмметри ческий метод	0.1
н313О	-	-	-	580647.15	2211271.27	-	Фотограмметри ческий метод	0.1
н238О	-	-	-	580647.47	2211267.20	-	Фотограмметри ческий метод	0.1

**2. Сведения о характеристиках объекта недвижимости
с кадастровым номером : 53:11:0200102:113 :**

№ п/п	Наименование характеристики	Значение характеристики
1	2	3
1.	Вид объекта недвижимости	здание
2.	Ранее присвоенный государственный учетный номер (инвентарный) здания, сооружения, объекта незавершенного строительства	-
3.	Кадастровый номер земельного участка (земельных участков), в границах которого (которых) расположены здание, сооружение, объект незавершенного строительства	53:11:0200102:22
4.	Уникальный учетный номер кадастрового квартала, в границах которого расположены здание, сооружение, объект незавершенного строительства	53:11:0200102
5.	Адрес здания, сооружения, объекта незавершенного строительства	Российская Федерация, Новгородская область, район Новгородский, сельское поселение Бронницкое сельское поселение, станица СТ "Глебово", участок 9
5.1.	Сведения о местоположении здания, сооружения, объекта незавершенного строительства (при отсутствии адреса) в структурированном в соответствии с федеральной информационной адресной системой виде	-
5.2.	Дополнительные сведения о местоположении	-
6.	Иные сведения	-

3. Пояснения к сведениям об объекте недвижимости с кадастровым номером 53:11:0200102:113 :	
1.	-

Описание местоположения зданий, сооружений, объектов незавершенного строительства на земельном участке

**1. Сведения о характерных точках контура объекта недвижимости
с кадастровым номером : 53:11:0200102:117 :**

Система координат МСК-53, зона 2

Зона № 2

Обозначение характерных точек контура	Содержатся в Едином государственном реестре недвижимости			Определены в ходе выполнения комплексных кадастровых работ			Метод опреде ления коор динат	Формулы, примененные для расчета средней квадратической погрешности определения координат характерных точек (Mt), м, с подставленными в такие формулы значениями и итоговые (вычисленные) значения Mt, м
	Координаты, м		Ради ус, м	Координаты, м		Ради ус, м		
	X	Y	R	X	Y	R		
1	2	3	4	5	6	7	8	9
								-
н314О	-	-	-	580749.37	2211193.06	-	Фотограмметри ческий метод	0.1
н315О	-	-	-	580758.22	2211194.15	-	Фотограмметри ческий метод	0.1
н316О	-	-	-	580757.59	2211199.27	-	Фотограмметри ческий метод	0.1
н317О	-	-	-	580754.99	2211198.95	-	Фотограмметри ческий метод	0.1
н318О	-	-	-	580754.53	2211202.67	-	Фотограмметри ческий метод	0.1
н319О	-	-	-	580748.28	2211201.90	-	Фотограмметри ческий метод	0.1
н314О	-	-	-	580749.37	2211193.06	-	Фотограмметри ческий метод	0.1

**2. Сведения о характеристиках объекта недвижимости
с кадастровым номером : 53:11:0200102:117 :**

№ п/п	Наименование характеристики	Значение характеристики
1	2	3
1.	Вид объекта недвижимости	здание
2.	Ранее присвоенный государственный учетный номер (инвентарный) здания, сооружения, объекта незавершенного строительства	-
3.	Кадастровый номер земельного участка (земельных участков), в границах которого (которых) расположены здание, сооружение, объект незавершенного строительства	53:11:0200102:261
4.	Уникальный учетный номер кадастрового квартала, в границах которого расположены здание, сооружение, объект незавершенного строительства	53:11:0200102
5.	Адрес здания, сооружения, объекта незавершенного строительства	Российская Федерация, Новгородская область, район Новгородский, Бронницкое, территория д Глебово СОТ Глебово
5.1.	Сведения о местоположении здания, сооружения, объекта незавершенного строительства (при отсутствии адреса) в структурированном в соответствии с федеральной информационной адресной системой виде	-
5.2.	Дополнительные сведения о местоположении	-

**2. Сведения о характеристиках объекта недвижимости
с кадастровым номером : 53:11:0200102:117 :**

№ п/п	Наименование характеристики	Значение характеристики
1	2	3
6.	Иные сведения	-

3. Пояснения к сведениям об объекте недвижимости с кадастровым номером 53:11:0200102:117 :

1.	-
----	---

**Описание местоположения зданий, сооружений,
объектов незавершенного строительства на земельном участке**

**1. Сведения о характерных точках контура объекта недвижимости
с кадастровым номером : 53:11:0200102:121 :**

Система координат МСК-53, зона 2

Зона № 2

Обозначение характерных точек контура	Содержатся в Едином государственном реестре недвижимости			Определены в ходе выполнения комплексных кадастровых работ			Метод опреде ления коор динат	Формулы, примененные для расчета средней квадратической погрешности определения координат характерных точек (Mt), м, с подставленными в такие формулы значениями и итоговые (вычисленные) значения Mt, м
	Координаты, м		Ради ус, м	Координаты, м		Ради ус, м		
	X	Y	R	X	Y	R		
1	2	3	4	5	6	7	8	9
								-
н3200	-	-	-	580680.70	2211083.04	-	Фотограмметри ческий метод	0.1
н3210	-	-	-	580672.11	2211081.54	-	Фотограмметри ческий метод	0.1
н3220	-	-	-	580673.04	2211076.24	-	Фотограмметри ческий метод	0.1
н3230	-	-	-	580674.80	2211076.55	-	Фотограмметри ческий метод	0.1
н3240	-	-	-	580675.57	2211072.14	-	Фотограмметри ческий метод	0.1
н3250	-	-	-	580679.39	2211072.80	-	Фотограмметри ческий метод	0.1
н3260	-	-	-	580679.71	2211070.97	-	Фотограмметри ческий метод	0.1
н3270	-	-	-	580682.73	2211071.50	-	Фотограмметри ческий метод	0.1
н3200	-	-	-	580680.70	2211083.04	-	Фотограмметри ческий метод	0.1

**2. Сведения о характеристиках объекта недвижимости
с кадастровым номером : 53:11:0200102:121 :**

№ п/п	Наименование характеристики	Значение характеристики
1	2	3
1.	Вид объекта недвижимости	здание
2.	Ранее присвоенный государственный учетный номер (инвентарный) здания, сооружения, объекта незавершенного строительства	-
3.	Кадастровый номер земельного участка (земельных участков), в границах которого (которых) расположены здание, сооружение, объект незавершенного строительства	53:11:0200102:29
4.	Уникальный учетный номер кадастрового квартала, в границах которого расположены здание, сооружение, объект незавершенного строительства	53:11:0200102
5.	Адрес здания, сооружения, объекта незавершенного строительства	Российская Федерация, Новгородская область, район Новгородский, деревня Глебово, улица Цветочная, дом 1

2. Сведения о характеристиках объекта недвижимости с кадастровым номером : 53:11:0200102:121 :

№ п/п	Наименование характеристики	Значение характеристики
1	2	3
5.1.	Сведения о местоположении здания, сооружения, объекта незавершенного строительства (при отсутствии адреса) в структурированном в соответствии с федеральной информационной адресной системой виде	-
5.2.	Дополнительные сведения о местоположении	-
6.	Иные сведения	-

3. Пояснения к сведениям об объекте недвижимости с кадастровым номером 53:11:0200102:121 :

1.	-
----	---

Описание местоположения зданий, сооружений, объектов незавершенного строительства на земельном участке

1. Сведения о характерных точках контура объекта недвижимости с кадастровым номером : 53:11:0200102:127 :

Система координат МСК-53, зона 2

Зона № 2

Обозначение характерных точек контура	Содержатся в Едином государственном реестре недвижимости			Определены в ходе выполнения комплексных кадастровых работ			Метод опреде ления коор динат	Формулы, примененные для расчета средней квадратической погрешности определения координат характерных точек (Mt), м, с подставленными в такие формулы значениями и итоговые (вычисленные) значения Mt, м
	Координаты, м		Ради ус, м	Координаты, м		Ради ус, м		
	X	Y	R	X	Y	R		
1	2	3	4	5	6	7	8	9
								-
н328О	-	-	-	580793.22	2211155.93	-	Фотограмметри ческий метод	0.1
н329О	-	-	-	580791.92	2211161.84	-	Фотограмметри ческий метод	0.1
н330О	-	-	-	580784.13	2211160.12	-	Фотограмметри ческий метод	0.1
н331О	-	-	-	580785.44	2211154.21	-	Фотограмметри ческий метод	0.1
н328О	-	-	-	580793.22	2211155.93	-	Фотограмметри ческий метод	0.1

2. Сведения о характеристиках объекта недвижимости с кадастровым номером : 53:11:0200102:127 :

№ п/п	Наименование характеристики	Значение характеристики
1	2	3
1.	Вид объекта недвижимости	здание
2.	Ранее присвоенный государственный учетный номер (инвентарный) здания, сооружения, объекта незавершенного строительства	-
3.	Кадастровый номер земельного участка (земельных участков), в границах которого (которых) расположены здание, сооружение, объект незавершенного строительства	53:11:0200102:250
4.	Уникальный учетный номер кадастрового квартала, в границах которого расположены здание, сооружение, объект незавершенного строительства	53:11:0200102
5.	Адрес здания, сооружения, объекта незавершенного строительства	Российская Федерация, 173510, Новгородская область, район Новгородский, деревня Глебово
5.1.	Сведения о местоположении здания, сооружения, объекта незавершенного строительства (при отсутствии адреса) в структурированном в соответствии с федеральной информационной адресной системой виде	-
5.2.	Дополнительные сведения о местоположении	-
6.	Иные сведения	-

3. Пояснения к сведениям об объекте недвижимости с кадастровым номером 53:11:0200102:127 :

1.	-
----	---

**Описание местоположения зданий, сооружений,
объектов незавершенного строительства на земельном участке**

**1. Сведения о характерных точках контура объекта недвижимости
с кадастровым номером : 53:11:0200102:130 :**

Система координат МСК-53, зона 2

Зона № 2

Обозначение характерных точек контура	Содержатся в Едином государственном реестре недвижимости			Определены в ходе выполнения комплексных кадастровых работ			Метод опреде ления коор динат	Формулы, примененные для расчета средней квадратической погрешности определения координат характерных точек (Mt), м, с подставленными в такие формулы значениями и итоговые (вычисленные) значения Mt, м
	Координаты, м		Ради ус, м	Координаты, м		Ради ус, м		
	X	Y	R	X	Y	R		
1	2	3	4	5	6	7	8	9
								-
н332О	-	-	-	580257.72	2211101.23	-	Фотограмметри ческий метод	0.1
н333О	-	-	-	580250.66	2211100.46	-	Фотограмметри ческий метод	0.1
н334О	-	-	-	580251.33	2211094.22	-	Фотограмметри ческий метод	0.1
н335О	-	-	-	580261.64	2211095.34	-	Фотограмметри ческий метод	0.1
н336О	-	-	-	580261.15	2211099.83	-	Фотограмметри ческий метод	0.1
н337О	-	-	-	580257.91	2211099.48	-	Фотограмметри ческий метод	0.1
н332О	-	-	-	580257.72	2211101.23	-	Фотограмметри ческий метод	0.1

**2. Сведения о характеристиках объекта недвижимости
с кадастровым номером : 53:11:0200102:130 :**

№ п/п	Наименование характеристики	Значение характеристики
1	2	3
1.	Вид объекта недвижимости	здание
2.	Ранее присвоенный государственный учетный номер (инвентарный) здания, сооружения, объекта незавершенного строительства	-
3.	Кадастровый номер земельного участка (земельных участков), в границах которого (которых) расположены здание, сооружение, объект незавершенного строительства	53:11:0200102:67
4.	Уникальный учетный номер кадастрового квартала, в границах которого расположены здание, сооружение, объект незавершенного строительства	53:11:0200102
5.	Адрес здания, сооружения, объекта незавершенного строительства	Российская Федерация, 173000, Новгородская область, район Новгородский, участок 57
5.1.	Сведения о местоположении здания, сооружения, объекта незавершенного строительства (при отсутствии адреса) в структурированном в соответствии с федеральной информационной адресной системой виде	-
5.2.	Дополнительные сведения о местоположении	-
6.	Иные сведения	-

3. Пояснения к сведениям об объекте недвижимости с кадастровым номером 53:11:0200102:130 :

1.

-

Описание местоположения зданий, сооружений, объектов незавершенного строительства на земельном участке

1. Сведения о характерных точках контура объекта недвижимости с кадастровым номером : 53:11:0200102:134 :

Система координат МСК 53 (Зона-2)

Зона № 2

Обозначение характерных точек контура	Содержатся в Едином государственном реестре недвижимости			Определены в ходе выполнения комплексных кадастровых работ			Метод опреде ления коор динат	Формулы, примененные для расчета средней квадратической погрешности определения координат характерных точек (Mt), м, с подставленными в такие формулы значениями и итоговые (вычисленные) значения Mt, м
	Координаты, м		Ради ус, м	Координаты, м		Ради ус, м		
	X	Y	R	X	Y	R		
1	2	3	4	5	6	7	8	9
								-
393	580783.89	2211114.01	-	580783.89	2211114.01	-	Фотограмметри ческий метод	0.1
394	580781.85	2211113.17	-	580781.85	2211113.17	-	Фотограмметри ческий метод	0.1
395	580784.03	2211107.85	-	580784.03	2211107.85	-	Фотограмметри ческий метод	0.1
396	580786.07	2211108.65	-	580786.07	2211108.65	-	Фотограмметри ческий метод	0.1
393	580783.89	2211114.01	-	580783.89	2211114.01	-	Фотограмметри ческий метод	0.1

2. Сведения о характеристиках объекта недвижимости с кадастровым номером : 53:11:0200102:134 :

№ п/п	Наименование характеристики	Значение характеристики
1	2	3
1.	Вид объекта недвижимости	здание
2.	Ранее присвоенный государственный учетный номер (инвентарный) здания, сооружения, объекта незавершенного строительства	-
3.	Кадастровый номер земельного участка (земельных участков), в границах которого (которых) расположены здание, сооружение, объект незавершенного строительства	53:11:0200102:251
4.	Уникальный учетный номер кадастрового квартала, в границах которого расположены здание, сооружение, объект незавершенного строительства	53:11:0200102
5.	Адрес здания, сооружения, объекта незавершенного строительства	Российская Федерация, 173510, Новгородская область, район Новгородский, деревня Глебово
5.1.	Сведения о местоположении здания, сооружения, объекта незавершенного строительства (при отсутствии адреса) в структурированном в соответствии с федеральной информационной адресной системой виде	-
5.2.	Дополнительные сведения о местоположении	-
6.	Иные сведения	-

3. Пояснения к сведениям об объекте недвижимости с кадастровым номером 53:11:0200102:134 :

1.	-
----	---

**Описание местоположения зданий, сооружений,
объектов незавершенного строительства на земельном участке**

**1. Сведения о характерных точках контура объекта недвижимости
с кадастровым номером : 53:11:0200110:62 :**

Система координат МСК-53, зона 2

Зона № 2

Обозначение характерных точек контура	Содержатся в Едином государственном реестре недвижимости			Определены в ходе выполнения комплексных кадастровых работ			Метод опреде ления коор динат	Формулы, примененные для расчета средней квадратической погрешности определения координат характерных точек (Mt), м, с подставленными в такие формулы значениями и итоговые (вычисленные) значения Mt, м
	Координаты, м		Ради ус, м	Координаты, м		Ради ус, м		
	X	Y	R	X	Y	R		
1	2	3	4	5	6	7	8	9
								-
н338О	-	-	-	580818.14	2211044.85	-	Фотограмметри ческий метод	0.1
н339О	-	-	-	580818.88	2211042.51	-	Фотограмметри ческий метод	0.1
н340О	-	-	-	580821.28	2211043.28	-	Фотограмметри ческий метод	0.1
н341О	-	-	-	580820.54	2211045.61	-	Фотограмметри ческий метод	0.1
н338О	-	-	-	580818.14	2211044.85	-	Фотограмметри ческий метод	0.1

**2. Сведения о характеристиках объекта недвижимости
с кадастровым номером : 53:11:0200110:62 :**

№ п/п	Наименование характеристики	Значение характеристики
1	2	3
1.	Вид объекта недвижимости	здание
2.	Ранее присвоенный государственный учетный номер (инвентарный) здания, сооружения, объекта незавершенного строительства	-
3.	Кадастровый номер земельного участка (земельных участков), в границах которого (которых) расположены здание, сооружение, объект незавершенного строительства	-
4.	Уникальный учетный номер кадастрового квартала, в границах которого расположены здание, сооружение, объект незавершенного строительства	53:11:0200110
5.	Адрес здания, сооружения, объекта незавершенного строительства	Российская Федерация, Новгородская область, район Новгородский, деревня Глебово
5.1.	Сведения о местоположении здания, сооружения, объекта незавершенного строительства (при отсутствии адреса) в структурированном в соответствии с федеральной информационной адресной системой виде	-
5.2.	Дополнительные сведения о местоположении	-
6.	Иные сведения	-

3. Пояснения к сведениям об объекте недвижимости с кадастровым номером 53:11:0200110:62 :

1.	-
----	---

**Описание местоположения зданий, сооружений,
объектов незавершенного строительства на земельном участке**

**1. Сведения о характерных точках контура объекта недвижимости
с кадастровым номером : 53:11:0200102:110 :**

Система координат МСК-53, зона 2

Зона № 2

Обозначение характерных точек контура	Содержатся в Едином государственном реестре недвижимости			Определены в ходе выполнения комплексных кадастровых работ			Метод опреде ления коор динат	Формулы, примененные для расчета средней квадратической погрешности определения координат характерных точек (Mt), м, с подставленными в такие формулы значениями и итоговые (вычисленные) значения Mt, м
	Координаты, м		Ради ус, м	Координаты, м		Ради ус, м		
	X	Y	R	X	Y	R		
1	2	3	4	5	6	7	8	9
								-
н342О	-	-	-	580171.39	2211209.75	-	Фотограмметри ческий метод	0.1
н343О	-	-	-	580170.39	2211218.59	-	Фотограмметри ческий метод	0.1
н344О	-	-	-	580161.47	2211217.59	-	Фотограмметри ческий метод	0.1
н345О	-	-	-	580162.47	2211208.75	-	Фотограмметри ческий метод	0.1
н346О	-	-	-	580162.76	2211208.78	-	Фотограмметри ческий метод	0.1
н347О	-	-	-	580163.06	2211206.12	-	Фотограмметри ческий метод	0.1
н348О	-	-	-	580169.60	2211206.86	-	Фотограмметри ческий метод	0.1
н349О	-	-	-	580169.30	2211209.52	-	Фотограмметри ческий метод	0.1
н342О	-	-	-	580171.39	2211209.75	-	Фотограмметри ческий метод	0.1

**2. Сведения о характеристиках объекта недвижимости
с кадастровым номером : 53:11:0200102:110 :**

№ п/п	Наименование характеристики	Значение характеристики
1	2	3
1.	Вид объекта недвижимости	объект незавершенного строительства
2.	Ранее присвоенный государственный учетный номер (инвентарный) здания, сооружения, объекта незавершенного строительства	-
3.	Кадастровый номер земельного участка (земельных участков), в границах которого (которых) расположены здание, сооружение, объект незавершенного строительства	-
4.	Уникальный учетный номер кадастрового квартала, в границах которого расположены здание, сооружение, объект незавершенного строительства	53:11:0200102
5.	Адрес здания, сооружения, объекта незавершенного строительства	Российская Федерация, Новгородская область, район Новгородский, сельсовет Бронницкий, территория СТ"Глебово", участок 82

2. Сведения о характеристиках объекта недвижимости с кадастровым номером : 53:11:0200102:110 :

№ п/п	Наименование характеристики	Значение характеристики
1	2	3
5.1.	Сведения о местоположении здания, сооружения, объекта незавершенного строительства (при отсутствии адреса) в структурированном в соответствии с федеральной информационной адресной системой виде	-
5.2.	Дополнительные сведения о местоположении	-
6.	Иные сведения	-

3. Пояснения к сведениям об объекте недвижимости с кадастровым номером 53:11:0200102:110 :

1.	-
----	---

Описание местоположения зданий, сооружений, объектов незавершенного строительства на земельном участке

1. Сведения о характерных точках контура объекта недвижимости с кадастровым номером : 53:11:0000000:4521 :

Система координат МСК-53, зона 2

Зона № 2

Обозначение характерных точек контура	Содержатся в Едином государственном реестре недвижимости			Определены в ходе выполнения комплексных кадастровых работ			Метод опреде ления коор динат	Формулы, примененные для расчета средней квадратической погрешности определения координат характерных точек (Mt), м, с подставленными в такие формулы значениями и итоговые (вычисленные) значения Mt, м
	Координаты, м		Ради ус, м	Координаты, м		Ради ус, м		
	X	Y	R	X	Y	R		
1	2	3	4	5	6	7	8	9
								-
h350O	-	-	-	580633.19	2211263.18	-	Фотограмметри ческий метод	0.1
h351O	-	-	-	580632.27	2211269.43	-	Фотограмметри ческий метод	0.1
h352O	-	-	-	580627.84	2211268.77	-	Фотограмметри ческий метод	0.1
h353O	-	-	-	580628.76	2211262.53	-	Фотограмметри ческий метод	0.1
h350O	-	-	-	580633.19	2211263.18	-	Фотограмметри ческий метод	0.1

2. Сведения о характеристиках объекта недвижимости с кадастровым номером : 53:11:0000000:4521 :

№ п/п	Наименование характеристики	Значение характеристики
1	2	3
1.	Вид объекта недвижимости	сооружение
2.	Ранее присвоенный государственный учетный номер (инвентарный) здания, сооружения, объекта незавершенного строительства	-
3.	Кадастровый номер земельного участка (земельных участков), в границах которого (которых) расположены здание, сооружение, объект незавершенного строительства	-
4.	Уникальный учетный номер кадастрового квартала, в границах которого расположены здание, сооружение, объект незавершенного строительства	53:11:0000000
5.	Адрес здания, сооружения, объекта незавершенного строительства	Российская Федерация, Новгородская область, автономный округ Новгородский, Бронницкое, участок 9
5.1.	Сведения о местоположении здания, сооружения, объекта незавершенного строительства (при отсутствии адреса) в структурированном в соответствии с федеральной информационной адресной системой виде	-
5.2.	Дополнительные сведения о местоположении	-
6.	Иные сведения	-

3. Пояснения к сведениям об объекте недвижимости с кадастровым номером 53:11:0000000:4521 :

1.	-
----	---

Описание местоположения зданий, сооружений, объектов незавершенного строительства на земельном участке

1. Сведения о характерных точках контура объекта недвижимости с кадастровым номером : 53:11:0200110:65 :

Система координат МСК-53, зона 2

Зона № 2

Обозначение характерных точек контура	Содержатся в Едином государственном реестре недвижимости			Определены в ходе выполнения комплексных кадастровых работ			Метод опреде ления коор динат	Формулы, примененные для расчета средней квадратической погрешности определения координат характерных точек (Mt), м, с подставленными в такие формулы значениями и итоговые (вычисленные) значения Mt, м
	Координаты, м		Ради ус, м	Координаты, м		Ради ус, м		
	X	Y	R	X	Y	R		
1	2	3	4	5	6	7	8	9
								-
н354О	-	-	-	580298.89	2211029.87	-	Фотограмметри ческий метод	0.1
н355О	-	-	-	580307.57	2211032.74	-	Фотограмметри ческий метод	0.1
н356О	-	-	-	580306.55	2211035.82	-	Фотограмметри ческий метод	0.1
н357О	-	-	-	580297.87	2211032.96	-	Фотограмметри ческий метод	0.1
н354О	-	-	-	580298.89	2211029.87	-	Фотограмметри ческий метод	0.1

2. Сведения о характеристиках объекта недвижимости с кадастровым номером : 53:11:0200110:65 :

№ п/п	Наименование характеристики	Значение характеристики
1	2	3
1.	Вид объекта недвижимости	сооружение
2.	Ранее присвоенный государственный учетный номер (инвентарный) здания, сооружения, объекта незавершенного строительства	-
3.	Кадастровый номер земельного участка (земельных участков), в границах которого (которых) расположены здание, сооружение, объект незавершенного строительства	-
4.	Уникальный учетный номер кадастрового квартала, в границах которого расположены здание, сооружение, объект незавершенного строительства	53:11:0200110
5.	Адрес здания, сооружения, объекта незавершенного строительства	Российская Федерация, Новгородская область, район Новгородский, сельское поселение Бронницкое сельское поселение, деревня Глебово
5.1.	Сведения о местоположении здания, сооружения, объекта незавершенного строительства (при отсутствии адреса) в структурированном в соответствии с федеральной информационной адресной системой виде	-
5.2.	Дополнительные сведения о местоположении	-
6.	Иные сведения	-

3. Пояснения к сведениям об объекте недвижимости с кадастровым номером 53:11:0200110:65 :

1.	-
----	---

Сведения о зданиях, сооружениях, объектах незавершенного строительства, необходимые для исправления реестровых ошибок в сведениях об описании их местоположения

1. Сведения о характерных точках контура

здание

вид объекта недвижимости (здание, сооружение, объект незавершенного строительства)

с кадастровым номером 53:11:0200102:100 :

Система координат МСК 53 (Зона-2)

Зона № 2

Обозначение характерных точек контура	Содержатся в Едином государственном реестре недвижимости			Определены в ходе выполнения комплексных кадастровых работ			Метод опреде ления коор динат	Формулы, примененные для расчета средней квадратической погрешности определения координат характерных точек (Mt), м, с подставленными в такие формулы значениями и итоговые (вычисленные) значения Mt, м
	Координаты, м		Ради ус, м	Координаты, м		Ради ус, м		
	X	Y	R	X	Y	R		
1	2	3	4	5	6	7	8	9
								-
397	580241.63	2211034.2 7	-	580241.3 2	2211032.9 8	-	Фотограммет рический метод	0.1
398	580240.89	2211040.2 3	-	580240.2 4	2211041.5 7	-	Фотограммет рический метод	0.1
399	580236.99	2211039.7 4	-	580234.0 6	2211040.7 9	-	Фотограммет рический метод	0.1
н358О	-	-	-	580234.3 2	2211038.7 8	-	Фотограммет рический метод	0.1
н359О	-	-	-	580232.8 8	2211038.6 0	-	Фотограммет рический метод	0.1
н360О	-	-	-	580233.1 3	2211036.6 4	-	Фотограммет рический метод	0.1
400	580237.73	2211033.7 9	-	580234.5 7	2211036.8 2	-	Фотограммет рический метод	0.1
н361О	-	-	-	580235.3 8	2211030.4 4	-	Фотограммет рический метод	0.1
н362О	-	-	-	580242.9 3	2211031.3 9	-	Фотограммет рический метод	0.1
н363О	-	-	-	580242.7 0	2211033.1 6	-	Фотограммет рический метод	0.1
397	580241.63	2211034.2 7	-	580241.3 2	2211032.9 8	-	Фотограммет рический метод	0.1

**2. Иные сведения об объекте недвижимости
с кадастровым номером: 53:11:0200102:100 :**

1.

3. Пояснения к сведениям об объекте недвижимости с кадастровым номером 53:11:0200102:100 :

1.

-

Сведения о зданиях, сооружениях, объектах незавершенного строительства, необходимые для исправления реестровых ошибок в сведениях об описании их местоположения

1. Сведения о характерных точках контура

здание

вид объекта недвижимости (здание, сооружение, объект незавершенного строительства)

с кадастровым номером 53:11:0200102:115 :

Система координат МСК 53 (Зона-2)

Зона № 2

Обозначение характерных точек контура	Содержатся в Едином государственном реестре недвижимости			Определены в ходе выполнения комплексных кадастровых работ			Метод опреде ления коор динат	Формулы, примененные для расчета средней квадратической погрешности определения координат характерных точек (Mt), м, с подставленными в такие формулы значениями и итоговые (вычисленные) значения Mt, м
	Координаты, м		Ради ус, м	Координаты, м		Ради ус, м		
	X	Y	R	X	Y	R		
1	2	3	4	5	6	7	8	9
								-
401	580567.46	2211093.6 6	-	580566.2 1	2211093.8 7	-	Фотограммет рический метод	0.1
н364О	-	-	-	580565.7 5	2211095.1 4	-	Фотограммет рический метод	0.1
402	580564.01	2211103.0 1	-	580562.7 3	2211103.5 3	-	Фотограммет рический метод	0.1
403	580558.39	2211100.9 4	-	580557.3 0	2211101.5 7	-	Фотограммет рический метод	0.1
404	580562.00	2211091.6 2	-	580560.3 2	2211093.1 8	-	Фотограммет рический метод	0.1
н365О	-	-	-	580563.3 1	2211094.2 6	-	Фотограммет рический метод	0.1
н366О	-	-	-	580563.7 7	2211092.9 9	-	Фотограммет рический метод	0.1
401	580567.46	2211093.6 6	-	580566.2 1	2211093.8 7	-	Фотограммет рический метод	0.1

**2. Иные сведения об объекте недвижимости
с кадастровым номером: 53:11:0200102:115 :**

1.

3. Пояснения к сведениям об объекте недвижимости с кадастровым номером 53:11:0200102:115 :

1.

-

Сведения о зданиях, сооружениях, объектах незавершенного строительства, необходимые для исправления реестровых ошибок в сведениях об описании их местоположения

1. Сведения о характерных точках контура

здание

вид объекта недвижимости (здание, сооружение, объект незавершенного строительства)

с кадастровым номером 53:11:0200102:116 :

Система координат МСК 53 (Зона-2)

Зона № 2

Обозначение характерных точек контура	Содержатся в Едином государственном реестре недвижимости			Определены в ходе выполнения комплексных кадастровых работ			Метод опреде ления коор динат	Формулы, примененные для расчета средней квадратической погрешности определения координат характерных точек (Mt), м, с подставленными в такие формулы значениями и итоговые (вычисленные) значения Mt, м
	Координаты, м		Ради ус, м	Координаты, м		Ради ус, м		
	X	Y	R	X	Y	R		
1	2	3	4	5	6	7	8	9
								-
405	580408.27	2211101.0 6	-	580409.9 4	2211098.1 1	-	Фотограммет рический метод	0.1
406	580406.89	2211107.0 5	-	580407.3 0	2211109.8 1	-	Фотограммет рический метод	0.1
407	580400.89	2211105.6 7	-	580401.4 0	2211108.4 8	-	Фотограммет рический метод	0.1
408	580402.27	2211099.6 8	-	580404.0 3	2211096.7 8	-	Фотограммет рический метод	0.1
405	580408.27	2211101.0 6	-	580409.9 4	2211098.1 1	-	Фотограммет рический метод	0.1

**2. Иные сведения об объекте недвижимости
с кадастровым номером: 53:11:0200102:116 :**

1.

3. Пояснения к сведениям об объекте недвижимости с кадастровым номером 53:11:0200102:116 :

1.

-

Сведения о зданиях, сооружениях, объектах незавершенного строительства, необходимые для исправления реестровых ошибок в сведениях об описании их местоположения

1. Сведения о характерных точках контура

здание

вид объекта недвижимости (здание, сооружение, объект незавершенного строительства)

с кадастровым номером 53:11:0200102:118 :

Система координат МСК 53 (Зона-2)

Зона № 2

Обозначение характерных точек контура	Содержатся в Едином государственном реестре недвижимости			Определены в ходе выполнения комплексных кадастровых работ			Метод опреде ления коор динат	Формулы, примененные для расчета средней квадратической погрешности определения координат характерных точек (Mt), м, с подставленными в такие формулы значениями и итоговые (вычисленные) значения Mt, м
	Координаты, м		Ради ус, м	Координаты, м		Ради ус, м		
	X	Y	R	X	Y	R		
1	2	3	4	5	6	7	8	9
								-
409	580525.83	2211135.5 4	-	580524.8 7	2211136.9 0	-	Фотограммет рический метод	0.1
410	580523.10	2211144.1 1	-	580521.7 1	2211147.7 8	-	Фотограммет рический метод	0.1
411	580520.91	2211143.4 2	-	-	-	-	-	-
412	580520.32	2211145.2 8	-	-	-	-	-	-
413	580518.92	2211144.8 4	-	580515.9 2	2211146.0 9	-	Фотограммет рический метод	0.1
414	580519.51	2211142.9 7	-	-	-	-	-	-
415	580517.38	2211142.2 9	-	-	-	-	-	-
416	580520.11	2211133.7 2	-	580519.0 8	2211135.2 2	-	Фотограммет рический метод	0.1
409	580525.83	2211135.5 4	-	580524.8 7	2211136.9 0	-	Фотограммет рический метод	0.1

**2. Иные сведения об объекте недвижимости
с кадастровым номером: 53:11:0200102:118 :**

1.

3. Пояснения к сведениям об объекте недвижимости с кадастровым номером 53:11:0200102:118 :

1.

-

Сведения о зданиях, сооружениях, объектах незавершенного строительства, необходимые для исправления реестровых ошибок в сведениях об описании их местоположения

1. Сведения о характерных точках контура

здание

вид объекта недвижимости (здание, сооружение, объект незавершенного строительства)

с кадастровым номером 53:11:0200102:119 :

Система координат МСК 53 (Зона-2)

Зона № 2

Обозначение характерных точек контура	Содержатся в Едином государственном реестре недвижимости			Определены в ходе выполнения комплексных кадастровых работ			Метод опреде ления коор динат	Формулы, примененные для расчета средней квадратической погрешности определения координат характерных точек (Mt), м, с подставленными в такие формулы значениями и итоговые (вычисленные) значения Mt, м
	Координаты, м		Ради ус, м	Координаты, м		Ради ус, м		
	X	Y	R	X	Y	R		
1	2	3	4	5	6	7	8	9
								-
417	580388.28	2211079.3 7	-	580389.0 8	2211078.9 0	-	Фотограммет рический метод	0.1
418	580386.28	2211087.4 9	-	580386.9 5	2211087.1 8	-	Фотограммет рический метод	0.1
419	580378.06	2211085.4 6	-	580377.1 0	2211084.6 3	-	Фотограммет рический метод	0.1
н367О	-	-	-	580378.4 8	2211079.2 8	-	Фотограммет рический метод	0.1
н368О	-	-	-	580379.8 7	2211079.6 4	-	Фотограммет рический метод	0.1
420	580380.06	2211077.3 4	-	580380.6 3	2211076.7 2	-	Фотограммет рический метод	0.1
417	580388.28	2211079.3 7	-	580389.0 8	2211078.9 0	-	Фотограммет рический метод	0.1

2. Иные сведения об объекте недвижимости

с кадастровым номером: 53:11:0200102:119 :

1.

3. Пояснения к сведениям об объекте недвижимости с кадастровым номером 53:11:0200102:119 :

1.

-

Сведения о зданиях, сооружениях, объектах незавершенного строительства, необходимые для исправления реестровых ошибок в сведениях об описании их местоположения

1. Сведения о характерных точках контура

здание

вид объекта недвижимости (здание, сооружение, объект незавершенного строительства)

с кадастровым номером 53:11:0200102:120 :

Система координат МСК 53 (Зона-2)

Зона № 2

Обозначение характерных точек контура	Содержатся в Едином государственном реестре недвижимости		Определены в ходе выполнения комплексных кадастровых работ		Метод опреде ления коор динат	Формулы, примененные для расчета средней квадратической погрешности определения координат характерных точек (Mt), м, с подставленными в такие формулы значениями и итоговые (вычисленные) значения Mt, м		
	Координаты, м		Ради ус, м	Координаты, м			Ради ус, м	
	X	Y	R	X			Y	R
1	2	3	4	5	6	7	8	9
								-
421	580210.63	2211037.7 3	-	580214.5 1	2211039.5 1	-	Фотограммет рический метод	0.1
422	580205.77	2211037.2 9	-	580206.5 4	2211038.4 9	-	Фотограммет рический метод	0.1
423	580206.25	2211031.2 3	-	580207.6 9	2211029.4 9	-	Фотограммет рический метод	0.1
424	580208.22	2211031.3 7	-	-	-	-	-	-
425	580214.25	2211031.8 6	-	580215.6 6	2211030.5 1	-	Фотограммет рический метод	0.1
426	580213.75	2211037.9 8	-	-	-	-	Фотограммет рический метод	-
421	580210.63	2211037.7 3	-	580214.5 1	2211039.5 1	-	Фотограммет рический метод	0.1

2. Иные сведения об объекте недвижимости

с кадастровым номером: 53:11:0200102:120 :

1.

3. Пояснения к сведениям об объекте недвижимости с кадастровым номером 53:11:0200102:120 :

1.

-

Сведения о зданиях, сооружениях, объектах незавершенного строительства, необходимые для исправления реестровых ошибок в сведениях об описании их местоположения

1. Сведения о характерных точках контура

здание

вид объекта недвижимости (здание, сооружение, объект незавершенного строительства)

с кадастровым номером 53:11:0200102:123 :

Система координат МСК 53 (Зона-2)

Зона № 2

Обозначение характерных точек контура	Содержатся в Едином государственном реестре недвижимости			Определены в ходе выполнения комплексных кадастровых работ			Метод опреде ления коор динат	Формулы, примененные для расчета средней квадратической погрешности определения координат характерных точек (Mt), м, с подставленными в такие формулы значениями и итоговые (вычисленные) значения Mt, м
	Координаты, м		Ради ус, м	Координаты, м		Ради ус, м		
	X	Y	R	X	Y	R		
1	2	3	4	5	6	7	8	9
								-
427	580609.84	2211072.7 9	-	580610.7 2	2211072.0 0	-	Фотограммет рический метод	0.1
428	580608.62	2211078.1 3	-	580609.6 0	2211077.3 1	-	Фотограммет рический метод	0.1
429	580608.29	2211078.0 6	-	580609.3 6	2211077.2 6	-	Фотограммет рический метод	0.1
430	580607.90	2211079.7 8	-	580609.0 3	2211078.8 4	-	Фотограммет рический метод	0.1
431	580605.29	2211079.1 9	-	580606.3 9	2211078.2 9	-	Фотограммет рический метод	0.1
432	580605.67	2211077.4 7	-	580606.7 3	2211076.7 0	-	Фотограммет рический метод	0.1
433	580603.36	2211076.9 3	-	580604.4 0	2211076.2 1	-	Фотограммет рический метод	0.1
434	580604.57	2211071.5 9	-	580605.5 2	2211070.9 1	-	Фотограммет рический метод	0.1
427	580609.84	2211072.7 9	-	580610.7 2	2211072.0 0	-	Фотограммет рический метод	0.1

**2. Иные сведения об объекте недвижимости
с кадастровым номером: 53:11:0200102:123 :**

1.

3. Пояснения к сведениям об объекте недвижимости с кадастровым номером 53:11:0200102:123 :

1.

-

Сведения о зданиях, сооружениях, объектах незавершенного строительства, необходимые для исправления реестровых ошибок в сведениях об описании их местоположения

1. Сведения о характерных точках контура

здание

вид объекта недвижимости (здание, сооружение, объект незавершенного строительства)

с кадастровым номером 53:11:0200102:132 :

Система координат МСК 53 (Зона-2)

Зона № 2

Обозначение характерных точек контура	Содержатся в Едином государственном реестре недвижимости			Определены в ходе выполнения комплексных кадастровых работ			Метод опреде ления коор динат	Формулы, примененные для расчета средней квадратической погрешности определения координат характерных точек (Mt), м, с подставленными в такие формулы значениями и итоговые (вычисленные) значения Mt, м
	Координаты, м		Ради ус, м	Координаты, м		Ради ус, м		
	X	Y	R	X	Y	R		
1	2	3	4	5	6	7	8	9
								-
435	580857.47	2211054.9 4	-	580858.5 2	2211054.4 1	-	Фотограммет рический метод	0.1
436	580857.14	2211056.2 7	-	580858.1 9	2211055.7 4	-	Фотограммет рический метод	0.1
437	580859.93	2211056.9 6	-	580860.9 8	2211056.4 3	-	Фотограммет рический метод	0.1
438	580858.39	2211063.2 1	-	580859.4 4	2211062.6 8	-	Фотограммет рический метод	0.1
439	580855.60	2211062.5 2	-	580856.6 5	2211061.9 9	-	Фотограммет рический метод	0.1
440	580855.28	2211063.8 5	-	580856.3 3	2211063.3 2	-	Фотограммет рический метод	0.1
441	580851.92	2211063.0 2	-	580852.9 7	2211062.4 9	-	Фотограммет рический метод	0.1
442	580852.24	2211061.6 9	-	580853.2 9	2211061.1 6	-	Фотограммет рический метод	0.1
443	580849.56	2211061.0 3	-	580850.6 1	2211060.5 0	-	Фотограммет рический метод	0.1
444	580851.10	2211054.7 9	-	580852.1 5	2211054.2 6	-	Фотограммет рический метод	0.1
445	580853.78	2211055.4 4	-	580854.8 3	2211054.9 1	-	Фотограммет рический метод	0.1
446	580854.11	2211054.1 2	-	580855.1 6	2211053.5 9	-	Фотограммет рический метод	0.1
435	580857.47	2211054.9 4	-	580858.5 2	2211054.4 1	-	Фотограммет рический метод	0.1

Сведения о зданиях, сооружениях, объектах незавершенного строительства, необходимые для исправления реестровых ошибок в сведениях об описании их местоположения
--

2. Иные сведения об объекте недвижимости с кадастровым номером: 53:11:0200102:132 :
--

1.

3. Пояснения к сведениям об объекте недвижимости с кадастровым номером 53:11:0200102:132 :

1.

-

Сведения о зданиях, сооружениях, объектах незавершенного строительства, необходимые для исправления реестровых ошибок в сведениях об описании их местоположения

1. Сведения о характерных точках контура

здание

вид объекта недвижимости (здание, сооружение, объект незавершенного строительства)

с кадастровым номером 53:11:0200102:245 :

Система координат МСК-53 (Зона-2)

Зона № 2

Обозначение характерных точек контура	Содержатся в Едином государственном реестре недвижимости			Определены в ходе выполнения комплексных кадастровых работ			Метод опреде ления коор динат	Формулы, примененные для расчета средней квадратической погрешности определения координат характерных точек (Mt), м, с подставленными в такие формулы значениями и итоговые (вычисленные) значения Mt, м
	Координаты, м		Ради ус, м	Координаты, м		Ради ус, м		
	X	Y	R	X	Y	R		
1	2	3	4	5	6	7	8	9
								-
447	580893.59	2211203.9 5	-	580894.4 0	2211203.4 1	-	Фотограммет рический метод	0.1
448	580890.04	2211208.4 7	-	580890.2 9	2211208.5 7	-	Фотограммет рический метод	0.1
449	580882.94	2211202.9 0	-	580882.6 8	2211202.5 2	-	Фотограммет рический метод	0.1
450	580886.49	2211198.3 8	-	580886.7 9	2211197.3 5	-	Фотограммет рический метод	0.1
447	580893.59	2211203.9 5	-	580894.4 0	2211203.4 1	-	Фотограммет рический метод	0.1

**2. Иные сведения об объекте недвижимости
с кадастровым номером: 53:11:0200102:245 :**

1.

3. Пояснения к сведениям об объекте недвижимости с кадастровым номером 53:11:0200102:245 :

1.

-

Сведения о зданиях, сооружениях, объектах незавершенного строительства, необходимые для исправления реестровых ошибок в сведениях об описании их местоположения

1. Сведения о характерных точках контура

здание

вид объекта недвижимости (здание, сооружение, объект незавершенного строительства)

с кадастровым номером 53:11:0200102:252 :

Система координат МСК 53 (Зона-2)

Зона № 2

Обозначение характерных точек контура	Содержатся в Едином государственном реестре недвижимости			Определены в ходе выполнения комплексных кадастровых работ			Метод опреде ления коор динат	Формулы, примененные для расчета средней квадратической погрешности определения координат характерных точек (Mt), м, с подставленными в такие формулы значениями и итоговые (вычисленные) значения Mt, м
	Координаты, м		Ради ус, м	Координаты, м		Ради ус, м		
	X	Y	R	X	Y	R		
1	2	3	4	5	6	7	8	9
								-
451	580743.65	2211135.8 5	-	580741.6 4	2211133.2 8	-	Фотограммет рический метод	0.1
452	580742.69	2211145.1 1	-	580740.4 9	2211145.1 1	-	Фотограммет рический метод	0.1
453	580733.35	2211144.1 6	-	580731.2 1	2211144.2 1	-	Фотограммет рический метод	0.1
454	580734.33	2211134.8 9	-	580732.3 7	2211132.3 8	-	Фотограммет рический метод	0.1
451	580743.65	2211135.8 5	-	580741.6 4	2211133.2 8	-	Фотограммет рический метод	0.1

**2. Иные сведения об объекте недвижимости
с кадастровым номером: 53:11:0200102:252 :**

1.

3. Пояснения к сведениям об объекте недвижимости с кадастровым номером 53:11:0200102:252 :

1.

-

Сведения о зданиях, сооружениях, объектах незавершенного строительства, необходимые для исправления реестровых ошибок в сведениях об описании их местоположения

1. Сведения о характерных точках контура

здание

вид объекта недвижимости (здание, сооружение, объект незавершенного строительства)

с кадастровым номером 53:11:0200102:254 :

Система координат 53.2

Зона № 2

Обозначение характерных точек контура	Содержатся в Едином государственном реестре недвижимости			Определены в ходе выполнения комплексных кадастровых работ			Метод опреде ления коор динат	Формулы, примененные для расчета средней квадратической погрешности определения координат характерных точек (Mt), м, с подставленными в такие формулы значениями и итоговые (вычисленные) значения Mt, м
	Координаты, м		Ради ус, м	Координаты, м		Ради ус, м		
	X	Y	R	X	Y	R		
1	2	3	4	5	6	7	8	9
								-
455	580177.83	2211074.5 5	-	580173.2 9	2211075.7 4	-	Фотограммет рический метод	0.1
456	580176.51	2211084.3 7	-	580171.3 7	2211086.3 5	-	Фотограммет рический метод	0.1
457	580170.64	2211083.5 8	-	580165.7 6	2211085.3 4	-	Фотограммет рический метод	0.1
458	580170.84	2211082.1 2	-	580166.0 3	2211083.8 7	-	Фотограммет рический метод	0.1
459	580169.89	2211081.0 4	-	580165.1 5	2211082.8 4	-	Фотограммет рический метод	0.1
460	580170.11	2211079.4 3	-	580165.4 1	2211081.2 8	-	Фотограммет рический метод	0.1
461	580171.31	2211078.6 4	-	580166.6 1	2211080.6 3	-	Фотограммет рический метод	0.1
462	580171.97	2211073.7 6	-	580167.4 6	2211075.9 2	-	Фотограммет рический метод	0.1
н369О	-	-	-	580171.4 2	2211076.6 4	-	Фотограммет рический метод	0.1
н370О	-	-	-	580171.6 4	2211075.4 4	-	Фотограммет рический метод	0.1
455	580177.83	2211074.5 5	-	580173.2 9	2211075.7 4	-	Фотограммет рический метод	0.1

**2. Иные сведения об объекте недвижимости
с кадастровым номером: 53:11:0200102:254 :**

1.

3. Пояснения к сведениям об объекте недвижимости с кадастровым номером 53:11:0200102:254 :

1.

-

Сведения о зданиях, сооружениях, объектах незавершенного строительства, необходимые для исправления реестровых ошибок в сведениях об описании их местоположения

1. Сведения о характерных точках контура

здание

вид объекта недвижимости (здание, сооружение, объект незавершенного строительства)

с кадастровым номером 53:11:0200102:253 :

Система координат 53.2

Зона № 2

Обозначение характерных точек контура	Содержатся в Едином государственном реестре недвижимости			Определены в ходе выполнения комплексных кадастровых работ			Метод опреде ления коор динат	Формулы, примененные для расчета средней квадратической погрешности определения координат характерных точек (Mt), м, с подставленными в такие формулы значениями и итоговые (вычисленные) значения Mt, м
	Координаты, м		Ради ус, м	Координаты, м		Ради ус, м		
	X	Y	R	X	Y	R		
1	2	3	4	5	6	7	8	9
Внешний контур								-
463	580218.82	2211218.3 7	-	580219.5 6	2211218.1 2	-	Фотограммет рический метод	0.1
464	580217.91	2211228.0 2	-	580218.5 7	2211227.5 5	-	Фотограммет рический метод	0.1
465	580208.19	2211226.9 9	-	580209.3 2	2211226.5 8	-	Фотограммет рический метод	0.1
466	580208.87	2211220.9 1	-	580209.9 8	2211220.2 1	-	Фотограммет рический метод	0.1
467	580206.84	2211220.7 2	-	580206.9 1	2211219.8 9	-	Фотограммет рический метод	0.1
468	580207.16	2211217.2 8	-	580207.2 3	2211216.8 3	-	Фотограммет рический метод	0.1
463	580218.82	2211218.3 7	-	580219.5 6	2211218.1 2	-	Фотограммет рический метод	0.1
Внутренний контур								-
469	580218.91	2211217.4 7	-	-	-	-	-	-
470	580210.05	2211216.6 4	-	-	-	-	-	-
471	580209.96	2211217.5 4	-	-	-	-	-	-
463	580218.82	2211218.3 7	-	-	-	-	-	-
469	580218.91	2211217.4 7	-	-	-	-	-	-

**2. Иные сведения об объекте недвижимости
с кадастровым номером: 53:11:0200102:253 :**

1.

3. Пояснения к сведениям об объекте недвижимости с кадастровым номером 53:11:0200102:253 :

1.

-

Сведения о зданиях, сооружениях, объектах незавершенного строительства, необходимые для исправления реестровых ошибок в сведениях об описании их местоположения

1. Сведения о характерных точках контура

здание

вид объекта недвижимости (здание, сооружение, объект незавершенного строительства)

с кадастровым номером 53:11:0200102:258 :

Система координат 53.2

Зона № 2

Обозначение характерных точек контура	Содержатся в Едином государственном реестре недвижимости			Определены в ходе выполнения комплексных кадастровых работ			Метод опреде ления коор динат	Формулы, примененные для расчета средней квадратической погрешности определения координат характерных точек (Mt), м, с подставленными в такие формулы значениями и итоговые (вычисленные) значения Mt, м
	Координаты, м		Ради ус, м	Координаты, м		Ради ус, м		
	X	Y	R	X	Y	R		
1	2	3	4	5	6	7	8	9
								-
472	580251.76	2211248.2 4	-	580254.9 4	2211246.9 3	-	Фотограммет рический метод	0.1
473	580260.40	2211249.6 5	-	580263.5 5	2211248.1 3	-	Фотограммет рический метод	0.1
474	580259.31	2211256.3 1	-	580262.3 2	2211256.9 5	-	Фотограммет рический метод	0.1
н371О	-	-	-	580250.1 1	2211255.2 5	-	Фотограммет рический метод	0.1
н372О	-	-	-	580251.0 0	2211248.8 4	-	Фотограммет рический метод	0.1
475	580250.68	2211254.9 1	-	580254.6 0	2211249.3 4	-	Фотограммет рический метод	0.1
472	580251.76	2211248.2 4	-	580254.9 4	2211246.9 3	-	Фотограммет рический метод	0.1

2. Иные сведения об объекте недвижимости

с кадастровым номером: 53:11:0200102:258 :

1.

3. Пояснения к сведениям об объекте недвижимости с кадастровым номером 53:11:0200102:258 :

1.

-

Сведения о зданиях, сооружениях, объектах незавершенного строительства, необходимые для исправления реестровых ошибок в сведениях об описании их местоположения

1. Сведения о характерных точках контура

здание

вид объекта недвижимости (здание, сооружение, объект незавершенного строительства)

с кадастровым номером 53:11:0200102:262 :

Система координат 53.2

Зона № 2

Обозначение характерных точек контура	Содержатся в Едином государственном реестре недвижимости			Определены в ходе выполнения комплексных кадастровых работ			Метод опреде ления коор динат	Формулы, примененные для расчета средней квадратической погрешности определения координат характерных точек (Mt), м, с подставленными в такие формулы значениями и итоговые (вычисленные) значения Mt, м
	Координаты, м		Ради ус, м	Координаты, м		Ради ус, м		
	X	Y	R	X	Y	R		
1	2	3	4	5	6	7	8	9
								-
476	580761.34	2211172.9 2	-	580762.8 9	2211171.5 5	-	Фотограммет рический метод	0.1
477	580760.40	2211181.8 2	-	580761.8 6	2211181.7 9	-	Фотограммет рический метод	0.1
478	580755.69	2211181.3 7	-	580756.6 8	2211181.2 7	-	Фотограммет рический метод	0.1
479	580756.67	2211172.4 2	-	580757.7 0	2211171.0 3	-	Фотограммет рический метод	0.1
476	580761.34	2211172.9 2	-	580762.8 9	2211171.5 5	-	Фотограммет рический метод	0.1

**2. Иные сведения об объекте недвижимости
с кадастровым номером: 53:11:0200102:262 :**

1.

3. Пояснения к сведениям об объекте недвижимости с кадастровым номером 53:11:0200102:262 :

1.

-

Сведения о зданиях, сооружениях, объектах незавершенного строительства, необходимые для исправления реестровых ошибок в сведениях об описании их местоположения

1. Сведения о характерных точках контура

здание

вид объекта недвижимости (здание, сооружение, объект незавершенного строительства)

с кадастровым номером 53:11:0200102:267 :

Система координат 53.2

Зона № 2

Обозначение характерных точек контура	Содержатся в Едином государственном реестре недвижимости			Определены в ходе выполнения комплексных кадастровых работ			Метод опреде ления коор динат	Формулы, примененные для расчета средней квадратической погрешности определения координат характерных точек (Mt), м, с подставленными в такие формулы значениями и итоговые (вычисленные) значения Mt, м
	Координаты, м		Ради ус, м	Координаты, м		Ради ус, м		
	X	Y	R	X	Y	R		
1	2	3	4	5	6	7	8	9
								-
480	580684.97	2211191.5 6	-	580685.9 9	2211190.9 7	-	Фотограммет рический метод	0.1
481	580685.93	2211181.6 7	-	580686.9 6	2211180.9 5	-	Фотограммет рический метод	0.1
482	580693.92	2211182.4 4	-	580694.8 7	2211181.7 2	-	Фотограммет рический метод	0.1
483	580693.57	2211186.1 2	-	580694.4 4	2211186.0 6	-	Фотограммет рический метод	0.1
484	580695.98	2211186.3 6	-	580696.7 5	2211186.2 8	-	Фотограммет рический метод	0.1
485	580695.73	2211188.9 2	-	580696.4 6	2211189.3 2	-	Фотограммет рический метод	0.1
486	580693.32	2211188.6 9	-	580694.1 5	2211189.1 0	-	Фотограммет рический метод	0.1
487	580692.97	2211192.3 3	-	580693.8 9	2211191.7 4	-	Фотограммет рический метод	0.1
480	580684.97	2211191.5 6	-	580685.9 9	2211190.9 7	-	Фотограммет рический метод	0.1

2. Иные сведения об объекте недвижимости с кадастровым номером: 53:11:0200102:267 :

1.

3. Пояснения к сведениям об объекте недвижимости с кадастровым номером 53:11:0200102:267 :

1.

-

Сведения о зданиях, сооружениях, объектах незавершенного строительства, необходимые для исправления реестровых ошибок в сведениях об описании их местоположения

1. Сведения о характерных точках контура

здание

вид объекта недвижимости (здание, сооружение, объект незавершенного строительства)

с кадастровым номером 53:11:0200102:268 :

Система координат 53.2

Зона № 2

Обозначение характерных точек контура	Содержатся в Едином государственном реестре недвижимости			Определены в ходе выполнения комплексных кадастровых работ			Метод опреде ления коор динат	Формулы, примененные для расчета средней квадратической погрешности определения координат характерных точек (Mt), м, с подставленными в такие формулы значениями и итоговые (вычисленные) значения Mt, м
	Координаты, м		Ради ус, м	Координаты, м		Ради ус, м		
	X	Y	R	X	Y	R		
1	2	3	4	5	6	7	8	9
								-
488	580718.91	2211245.4 0	-	580720.0 2	2211243.9 7	-	Фотограммет рический метод	0.1
н373О	-	-	-	580726.2 5	2211244.8 1	-	Фотограммет рический метод	0.1
489	580726.58	2211246.1 2	-	580728.0 5	2211245.0 5	-	Фотограммет рический метод	0.1
490	580726.42	2211247.8 1	-	-	-	-	-	-
491	580727.21	2211247.8 8	-	-	-	-	-	-
492	580727.08	2211249.2 1	-	-	-	-	-	-
493	580726.29	2211249.1 4	-	-	-	-	-	-
494	580726.14	2211250.7 8	-	580727.2 9	2211250.7 2	-	Фотограммет рический метод	0.1
495	580724.68	2211250.6 4	-	580725.4 9	2211250.4 8	-	Фотограммет рический метод	0.1
496	580724.44	2211253.1 6	-	580725.2 3	2211252.3 5	-	Фотограммет рический метод	0.1
497	580718.24	2211252.5 8	-	580719.0 1	2211251.5 1	-	Фотограммет рический метод	0.1
498	580718.82	2211246.3 9	-	-	-	-	-	-
488	580718.91	2211245.4 0	-	580720.0 2	2211243.9 7	-	Фотограммет рический метод	0.1

**2. Иные сведения об объекте недвижимости
с кадастровым номером: 53:11:0200102:268 :**

1.

3. Пояснения к сведениям об объекте недвижимости с кадастровым номером 53:11:0200102:268 :

1.

-

Сведения о зданиях, сооружениях, объектах незавершенного строительства, необходимые для исправления реестровых ошибок в сведениях об описании их местоположения

1. Сведения о характерных точках контура

здание

вид объекта недвижимости (здание, сооружение, объект незавершенного строительства)

с кадастровым номером 53:11:0200102:269 :

Система координат 53.2

Зона № 2

Обозначение характерных точек контура	Содержатся в Едином государственном реестре недвижимости			Определены в ходе выполнения комплексных кадастровых работ			Метод опреде ления коор динат	Формулы, примененные для расчета средней квадратической погрешности определения координат характерных точек (Mt), м, с подставленными в такие формулы значениями и итоговые (вычисленные) значения Mt, м
	Координаты, м		Ради ус, м	Координаты, м		Ради ус, м		
	X	Y	R	X	Y	R		
1	2	3	4	5	6	7	8	9
								-
499	580730.59	2211252.7 7	-	580731.2 9	2211252.0 7	-	Фотограммет рический метод	0.1
500	580730.92	2211249.0 5	-	580731.6 4	2211248.3 8	-	Фотограммет рический метод	0.1
501	580730.22	2211248.9 9	-	580730.6 6	2211248.2 9	-	Фотограммет рический метод	0.1
502	580729.61	2211248.2 6	-	-	-	-	-	-
503	580729.79	2211246.2 7	-	580731.0 1	2211244.5 9	-	Фотограммет рический метод	0.1
504	580730.52	2211245.6 6	-	-	-	-	-	-
505	580731.21	2211245.7 2	-	580731.9 8	2211244.6 8	-	Фотограммет рический метод	0.1
506	580731.36	2211244.0 7	-	580732.1 7	2211242.6 6	-	Фотограммет рический метод	0.1
507	580735.51	2211244.4 3	-	580736.0 1	2211243.0 2	-	Фотограммет рический метод	0.1
508	580735.87	2211240.4 1	-	580736.3 8	2211239.1 3	-	Фотограммет рический метод	0.1
509	580744.42	2211241.1 6	-	580745.5 0	2211239.9 9	-	Фотограммет рический метод	0.1
510	580743.66	2211249.7 9	-	580744.6 0	2211249.5 9	-	Фотограммет рический метод	0.1
511	580739.51	2211249.4 2	-	580741.0 8	2211249.2 6	-	Фотограммет рический метод	0.1
512	580739.15	2211253.5 3	-	580740.7 4	2211252.9 5	-	Фотограммет рический метод	0.1

**Сведения о зданиях, сооружениях, объектах незавершенного строительства,
необходимые для исправления реестровых ошибок в сведениях об описании их
местоположения**

1. Сведения о характерных точках контура

здание

вид объекта недвижимости (здание, сооружение, объект
незавершенного строительства)

с кадастровым номером 53:11:0200102:269 :

Система координат 53.2

Зона № 2

Обозначение характерных точек контура	Содержатся в Едином государственном реестре недвижимости			Определены в ходе выполнения комплексных кадастровых работ			Метод опреде ления коор динат	Формулы, примененные для расчета средней квадратической погрешности определения координат характерных точек (Mt), м, с подставленными в такие формулы значениями и итоговые (вычисленные) значения Mt, м
	Координаты, м		Ради ус, м	Координаты, м		Ради ус, м		
	X	Y	R	X	Y	R		
1	2	3	4	5	6	7	8	9
499	580730.59	2211252.7 7	-	580731.2 9	2211252.0 7	-	Фотограммет рический метод	0.1

**2. Иные сведения об объекте недвижимости
с кадастровым номером: 53:11:0200102:269 :**

1.

3. Пояснения к сведениям об объекте недвижимости с кадастровым номером 53:11:0200102:269 :

1. -

Сведения о зданиях, сооружениях, объектах незавершенного строительства, необходимые для исправления реестровых ошибок в сведениях об описании их местоположения

1. Сведения о характерных точках контура

здание

вид объекта недвижимости (здание, сооружение, объект незавершенного строительства)

с кадастровым номером 53:11:0200102:270 :

Система координат 53.2

Зона № 2

Обозначение характерных точек контура	Содержатся в Едином государственном реестре недвижимости			Определены в ходе выполнения комплексных кадастровых работ			Метод опреде ления коор динат	Формулы, примененные для расчета средней квадратической погрешности определения координат характерных точек (Mt), м, с подставленными в такие формулы значениями и итоговые (вычисленные) значения Mt, м
	Координаты, м		Ради ус, м	Координаты, м		Ради ус, м		
	X	Y	R	X	Y	R		
1	2	3	4	5	6	7	8	9
								-
513	580744.41	2211268.7 3	-	580745.6 5	2211268.2 6	-	Фотограммет рический метод	0.1
514	580744.73	2211264.6 0	-	580745.9 1	2211264.3 5	-	Фотограммет рический метод	0.1
515	580742.51	2211264.4 3	-	580743.8 0	2211264.2 0	-	Фотограммет рический метод	0.1
516	580742.75	2211261.3 5	-	580744.0 0	2211261.2 1	-	Фотограммет рический метод	0.1
517	580750.71	2211261.9 8	-	-	-	-	-	-
518	580750.72	2211261.8 4	-	-	-	-	-	-
519	580754.54	2211262.1 5	-	580755.8 4	2211262.0 1	-	Фотограммет рический метод	0.1
520	580753.98	2211269.5 5	-	580755.3 7	2211268.9 2	-	Фотограммет рический метод	0.1
521	580750.16	2211269.3 0	-	-	-	-	-	-
522	580750.17	2211269.1 4	-	-	-	-	-	-
513	580744.41	2211268.7 3	-	580745.6 5	2211268.2 6	-	Фотограммет рический метод	0.1

**2. Иные сведения об объекте недвижимости
с кадастровым номером: 53:11:0200102:270 :**

1.

3. Пояснения к сведениям об объекте недвижимости с кадастровым номером 53:11:0200102:270 :

1.

-

Сведения о зданиях, сооружениях, объектах незавершенного строительства, необходимые для исправления реестровых ошибок в сведениях об описании их местоположения

1. Сведения о характерных точках контура

здание

вид объекта недвижимости (здание, сооружение, объект незавершенного строительства)

с кадастровым номером 53:11:0200102:271 :

Система координат 53.2

Зона № 2

Обозначение характерных точек контура	Содержатся в Едином государственном реестре недвижимости			Определены в ходе выполнения комплексных кадастровых работ			Метод опреде ления коор динат	Формулы, примененные для расчета средней квадратической погрешности определения координат характерных точек (Mt), м, с подставленными в такие формулы значениями и итоговые (вычисленные) значения Mt, м
	Координаты, м		Ради ус, м	Координаты, м		Ради ус, м		
	X	Y	R	X	Y	R		
1	2	3	4	5	6	7	8	9
								-
523	580714.94	2211289.4 4	-	580714.6 6	2211290.3 0	-	Фотограммет рический метод	0.1
524	580715.02	2211286.3 7	-	580714.9 1	2211284.4 7	-	Фотограммет рический метод	0.1
525	580721.02	2211286.5 2	-	580722.5 0	2211284.8 0	-	Фотограммет рический метод	0.1
526	580720.94	2211289.5 9	-	580722.2 5	2211290.6 2	-	Фотограммет рический метод	0.1
523	580714.94	2211289.4 4	-	580714.6 6	2211290.3 0	-	Фотограммет рический метод	0.1

**2. Иные сведения об объекте недвижимости
с кадастровым номером: 53:11:0200102:271 :**

1.

3. Пояснения к сведениям об объекте недвижимости с кадастровым номером 53:11:0200102:271 :

1.

-

Сведения о зданиях, сооружениях, объектах незавершенного строительства, необходимые для исправления реестровых ошибок в сведениях об описании их местоположения

1. Сведения о характерных точках контура

здание

вид объекта недвижимости (здание, сооружение, объект незавершенного строительства)

с кадастровым номером 53:11:0200102:272 :

Система координат 53.2

Зона № 2

Обозначение характерных точек контура	Содержатся в Едином государственном реестре недвижимости			Определены в ходе выполнения комплексных кадастровых работ			Метод опреде ления коор динат	Формулы, примененные для расчета средней квадратической погрешности определения координат характерных точек (Mt), м, с подставленными в такие формулы значениями и итоговые (вычисленные) значения Mt, м
	Координаты, м		Ради ус, м	Координаты, м		Ради ус, м		
	X	Y	R	X	Y	R		
1	2	3	4	5	6	7	8	9
								-
527	580700.19	2211192.2 8	-	580700.7 7	2211192.4 1	-	Фотограммет рический метод	0.1
528	580700.57	2211187.1 4	-	580701.3 2	2211186.7 3	-	Фотограммет рический метод	0.1
529	580703.65	2211187.3 7	-	580705.2 4	2211187.1 1	-	Фотограммет рический метод	0.1
530	580703.26	2211192.5 1	-	580704.6 9	2211192.7 9	-	Фотограммет рический метод	0.1
527	580700.19	2211192.2 8	-	580700.7 7	2211192.4 1	-	Фотограммет рический метод	0.1

**2. Иные сведения об объекте недвижимости
с кадастровым номером: 53:11:0200102:272 :**

1.

3. Пояснения к сведениям об объекте недвижимости с кадастровым номером 53:11:0200102:272 :

1.

-

Сведения о зданиях, сооружениях, объектах незавершенного строительства, необходимые для исправления реестровых ошибок в сведениях об описании их местоположения

1. Сведения о характерных точках контура

здание

вид объекта недвижимости (здание, сооружение, объект незавершенного строительства)

с кадастровым номером 53:11:0200102:273 :

Система координат 53.2

Зона № 2

Обозначение характерных точек контура	Содержатся в Едином государственном реестре недвижимости			Определены в ходе выполнения комплексных кадастровых работ			Метод опреде ления коор динат	Формулы, примененные для расчета средней квадратической погрешности определения координат характерных точек (Mt), м, с подставленными в такие формулы значениями и итоговые (вычисленные) значения Mt, м
	Координаты, м		Ради ус, м	Координаты, м		Ради ус, м		
	X	Y	R	X	Y	R		
1	2	3	4	5	6	7	8	9
								-
531	580178.20	2211108.5 3	-	580178.1 3	2211108.5 0	-	Фотограммет рический метод	0.1
532	580176.59	2211116.1 0	-	580176.5 1	2211116.0 3	-	Фотограммет рический метод	0.1
533	580173.66	2211115.4 0	-	-	-	-	-	-
534	580173.98	2211112.9 4	-	-	-	-	-	-
535	580167.70	2211112.1 2	-	580167.3 8	2211114.0 8	-	Фотограммет рический метод	0.1
536	580168.98	2211106.5 9	-	580168.9 9	2211106.5 4	-	Фотограммет рический метод	0.1
531	580178.20	2211108.5 3	-	580178.1 3	2211108.5 0	-	Фотограммет рический метод	0.1

**2. Иные сведения об объекте недвижимости
с кадастровым номером: 53:11:0200102:273 :**

1.

3. Пояснения к сведениям об объекте недвижимости с кадастровым номером 53:11:0200102:273 :

1.

-

Сведения о зданиях, сооружениях, объектах незавершенного строительства, необходимые для исправления реестровых ошибок в сведениях об описании их местоположения

1. Сведения о характерных точках контура

здание

вид объекта недвижимости (здание, сооружение, объект незавершенного строительства)

с кадастровым номером 53:11:0200102:278 :

Система координат 53.2

Зона № 2

Обозначение характерных точек контура	Содержатся в Едином государственном реестре недвижимости		Ради ус, м	Определены в ходе выполнения комплексных кадастровых работ		Ради ус, м	Метод опреде ления коор динат	Формулы, примененные для расчета средней квадратической погрешности определения координат характерных точек (Mt), м, с подставленными в такие формулы значениями и итоговые (вычисленные) значения Mt, м
	Координаты, м			Координаты, м				
	X	Y		X	Y			
1	2	3	4	5	6	7	8	9
								-
537	580193.05	2210977.3 1	-	580194.4 5	2210977.7 5	-	Фотограммет рический метод	0.1
н374О	-	-	-	580193.8 0	2210980.6 0	-	Фотограммет рический метод	0.1
н375О	-	-	-	580192.5 4	2210980.3 2	-	Фотограммет рический метод	0.1
538	580191.64	2210983.0 9	-	580191.8 6	2210983.3 0	-	Фотограммет рический метод	0.1
539	580187.56	2210982.1 0	-	580187.4 4	2210982.2 9	-	Фотограммет рический метод	0.1
540	580187.33	2210983.0 7	-	-	-	-	-	-
541	580184.90	2210982.4 8	-	580187.2 1	2210983.3 1	-	Фотограммет рический метод	0.1
542	580185.13	2210981.5 1	-	580184.0 0	2210982.5 8	-	Фотограммет рический метод	0.1
543	580183.39	2210981.0 8	-	580184.2 4	2210981.5 6	-	Фотограммет рический метод	0.1
н376О	-	-	-	580183.5 6	2210981.4 1	-	Фотограммет рический метод	0.1
544	580184.80	2210975.3 0	-	580184.9 2	2210975.4 4	-	Фотограммет рический метод	0.1
н377О	-	-	-	580193.2 2	2210977.3 3	-	Фотограммет рический метод	0.1
н378О	-	-	-	580193.1 9	2210977.4 6	-	Фотограммет рический метод	0.1
537	580193.05	2210977.3 1	-	580194.4 5	2210977.7 5	-	Фотограммет рический метод	0.1

Сведения о зданиях, сооружениях, объектах незавершенного строительства, необходимые для исправления реестровых ошибок в сведениях об описании их местоположения
--

2. Иные сведения об объекте недвижимости с кадастровым номером: 53:11:0200102:278 :
--

1.

3. Пояснения к сведениям об объекте недвижимости с кадастровым номером 53:11:0200102:278 :

1.

-

Сведения о зданиях, сооружениях, объектах незавершенного строительства, необходимые для исправления реестровых ошибок в сведениях об описании их местоположения

1. Сведения о характерных точках контура

здание

вид объекта недвижимости (здание, сооружение, объект незавершенного строительства)

с кадастровым номером 53:11:0200102:282 :

Система координат 53.2

Зона № 2

Обозначение характерных точек контура	Содержатся в Едином государственном реестре недвижимости			Определены в ходе выполнения комплексных кадастровых работ			Метод опреде ления коор динат	Формулы, примененные для расчета средней квадратической погрешности определения координат характерных точек (Mt), м, с подставленными в такие формулы значениями и итоговые (вычисленные) значения Mt, м
	Координаты, м		Ради ус, м	Координаты, м		Ради ус, м		
	X	Y	R	X	Y	R		
1	2	3	4	5	6	7	8	9
								-
545	580245.22	2211196.4 9	-	580245.2 6	2211196.2 3	-	Фотограммет рический метод	0.1
546	580243.75	2211203.3 7	-	580243.9 0	2211203.4 1	-	Фотограммет рический метод	0.1
547	580237.98	2211202.1 4	-	580237.9 0	2211202.2 8	-	Фотограммет рический метод	0.1
548	580239.45	2211195.2 6	-	580239.2 6	2211195.0 9	-	Фотограммет рический метод	0.1
545	580245.22	2211196.4 9	-	580245.2 6	2211196.2 3	-	Фотограммет рический метод	0.1

**2. Иные сведения об объекте недвижимости
с кадастровым номером: 53:11:0200102:282 :**

1.

3. Пояснения к сведениям об объекте недвижимости с кадастровым номером 53:11:0200102:282 :

1.

-

Сведения о зданиях, сооружениях, объектах незавершенного строительства, необходимые для исправления реестровых ошибок в сведениях об описании их местоположения

1. Сведения о характерных точках контура

здание

вид объекта недвижимости (здание, сооружение, объект незавершенного строительства)

с кадастровым номером 53:11:0200102:283 :

Система координат 53.2

Зона № 2

Обозначение характерных точек контура	Содержатся в Едином государственном реестре недвижимости			Определены в ходе выполнения комплексных кадастровых работ			Метод опреде ления коор динат	Формулы, примененные для расчета средней квадратической погрешности определения координат характерных точек (Mt), м, с подставленными в такие формулы значениями и итоговые (вычисленные) значения Mt, м
	Координаты, м		Ради ус, м	Координаты, м		Ради ус, м		
	X	Y	R	X	Y	R		
1	2	3	4	5	6	7	8	9
								-
549	580665.04	2211190.2 1	-	580664.9 7	2211190.1 4	-	Фотограммет рический метод	0.1
550	580664.57	2211196.5 1	-	580664.4 8	2211196.6 0	-	Фотограммет рический метод	0.1
551	580658.73	2211196.1 4	-	-	-	-	-	-
552	580658.74	2211196.0 2	-	-	-	-	-	-
553	580656.28	2211195.8 6	-	580655.9 9	2211195.9 5	-	Фотограммет рический метод	0.1
554	580656.38	2211194.1 5	-	580656.1 0	2211194.4 8	-	Фотограммет рический метод	0.1
555	580654.76	2211193.6 5	-	580654.8 6	2211193.6 4	-	Фотограммет рический метод	0.1
556	580654.91	2211191.7 4	-	580655.0 3	2211191.7 3	-	Фотограммет рический метод	0.1
557	580656.62	2211191.4 0	-	580656.3 4	2211191.2 7	-	Фотограммет рический метод	0.1
558	580656.89	2211187.7 9	-	580656.6 1	2211187.8 3	-	Фотограммет рический метод	0.1
559	580659.65	2211187.9 7	-	580659.3 8	2211188.0 4	-	Фотограммет рический метод	0.1
560	580659.50	2211189.8 6	-	580659.2 6	2211189.7 0	-	Фотограммет рический метод	0.1
549	580665.04	2211190.2 1	-	580664.9 7	2211190.1 4	-	Фотограммет рический метод	0.1

**2. Иные сведения об объекте недвижимости
с кадастровым номером: 53:11:0200102:283 :**

1.

<p>Сведения о зданиях, сооружениях, объектах незавершенного строительства, необходимые для исправления реестровых ошибок в сведениях об описании их местоположения</p>

<p>3. Пояснения к сведениям об объекте недвижимости с кадастровым номером 53:11:0200102:283 :</p>
--

<p>1.</p>	<p>-</p>
-----------	----------

Схема границ земельных участков

53:11:0200102



Условные обозначения

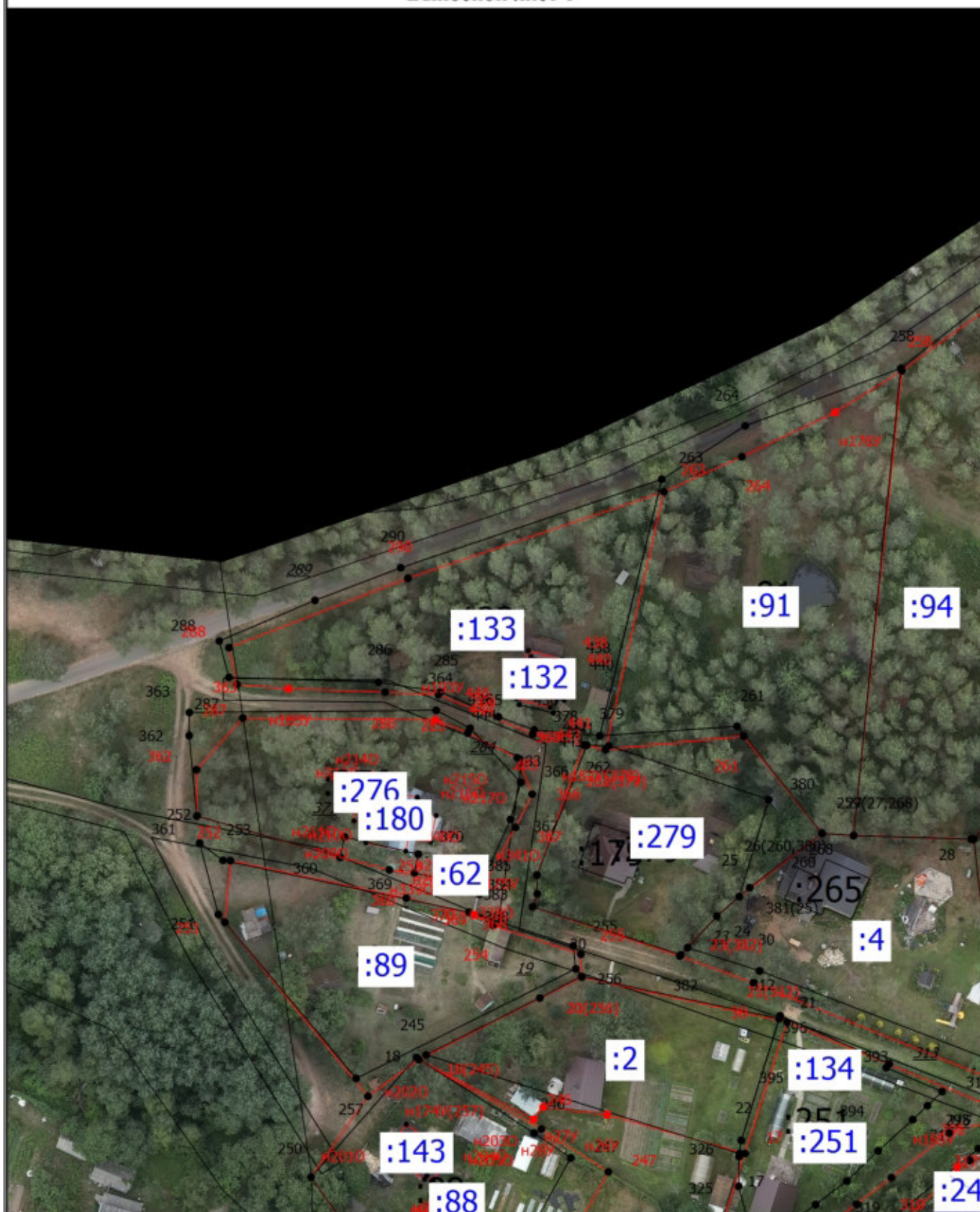
— - Часть границы, местоположение которой определено при выполнении кадастровых работ

Схема границ земельных участков

- - Характерная точка границы земельного участка, сведения ЕГРН о которой соответствуют требованиям, установленным в соответствии с частью 13 статьи 22 Федерального закона от 13 июля 2015 г. N 218-ФЗ "О государственной регистрации недвижимости"
- - Характерная точка контура здания, сооружения, объекта незавершенного строительства
- - Характерная точка границы, сведения о которой позволяют однозначно определить ее положение на местности
- 1 - Обозначение характерной точки, местоположение которой не изменилось или было уточнено
- 19 - Обозначение ликвидируемой характерной точки
- :110 - Обозначение новой характерной точки
- :2 - Кадастровый номер земельного участка
- :22 - Уточняемый земельный участок
- :2 - Исправляемый земельный участок
- :179 - Кадастровый номер здания
- :134 - Уточняемое здание
- :100 - Исправляемое здание
- :110 - Уточняемый объект незавершенного строительства
- :4521 - Уточняемое сооружение
- :269 (1) - Обозначение контура здания
- - Часть границы, сведения ЕГРН о которой позволяют однозначно определить ее положение на местности
- - Часть контура, образованного проекцией вновь образованного наземного конструктивного элемента здания, сооружения, объекта незавершенного строительства
- - Часть контура, образованного проекцией существующего в ЕГРН наземного конструктивного элемента здания, сооружения, объекта незавершенного строительства
- - Характерная точка границы земельного участка, сведения о которой отсутствуют в ЕГРН, местоположение которой определено при кадастровых работах (новая характерная точка)

Схема границ земельных участков

Выносной лист 1



Масштаб 1:1000

Условные обозначения

— - Часть границы, местоположение которой определено при выполнении кадастровых работ

Схема границ земельных участков

- - Характерная точка границы земельного участка, сведения ЕГРН о которой соответствуют требованиям, установленным в соответствии с частью 13 статьи 22 Федерального закона от 13 июля 2015 г. N 218-ФЗ "О государственной регистрации недвижимости"
- - Характерная точка контура здания, сооружения, объекта незавершенного строительства
- - Характерная точка границы, сведения о которой позволяют однозначно определить ее положение на местности
- 1 - Обозначение характерной точки, местоположение которой не изменилось или было уточнено
- 19 - Обозначение ликвидируемой характерной точки
- :110 - Обозначение новой характерной точки
- :2 - Кадастровый номер земельного участка
- :22 - Уточняемый земельный участок
- :2 - Исправляемый земельный участок
- :179 - Кадастровый номер здания
- :134 - Уточняемое здание
- :100 - Исправляемое здание
- :110 - Уточняемый объект незавершенного строительства
- :4521 - Уточняемое сооружение
- :269 (1) - Обозначение контура здания
- - Часть границы, сведения ЕГРН о которой позволяют однозначно определить ее положение на местности
- - Часть контура, образованного проекцией вновь образованного наземного конструктивного элемента здания, сооружения, объекта незавершенного строительства
- - Часть контура, образованного проекцией существующего в ЕГРН наземного конструктивного элемента здания, сооружения, объекта незавершенного строительства
- - Характерная точка границы земельного участка, сведения о которой отсутствуют в ЕГРН, местоположение которой определено при кадастровых работах (новая характерная точка)

Схема границ земельных участков

Выносной лист 2



Условные обозначения

— - Часть границы, местоположение которой определено при выполнении кадастровых работ

Схема границ земельных участков

- - Характерная точка границы земельного участка, сведения ЕГРН о которой соответствуют требованиям, установленным в соответствии с частью 13 статьи 22 Федерального закона от 13 июля 2015 г. N 218-ФЗ "О государственной регистрации недвижимости"
- - Характерная точка контура здания, сооружения, объекта незавершенного строительства
- - Характерная точка границы, сведения о которой позволяют однозначно определить ее положение на местности
- 1 - Обозначение характерной точки, местоположение которой не изменилось или было уточнено
- 19 - Обозначение ликвидируемой характерной точки
- :110 - Обозначение новой характерной точки
- :2 - Кадастровый номер земельного участка
- :22 - Уточняемый земельный участок
- :2 - Исправляемый земельный участок
- :179 - Кадастровый номер здания
- :134 - Уточняемое здание
- :100 - Исправляемое здание
- :110 - Уточняемый объект незавершенного строительства
- :4521 - Уточняемое сооружение
- :269 (1) - Обозначение контура здания
- - Часть границы, сведения ЕГРН о которой позволяют однозначно определить ее положение на местности
- - Часть контура, образованного проекцией вновь образованного наземного конструктивного элемента здания, сооружения, объекта незавершенного строительства
- - Часть контура, образованного проекцией существующего в ЕГРН наземного конструктивного элемента здания, сооружения, объекта незавершенного строительства
- - Характерная точка границы земельного участка, сведения о которой отсутствуют в ЕГРН, местоположение которой определено при кадастровых работах (новая характерная точка)

Схема границ земельных участков

Выносной лист 3



Масштаб 1:1000

Условные обозначения

— - Часть границы, местоположение которой определено при выполнении кадастровых работ

Схема границ земельных участков

- - Характерная точка границы земельного участка, сведения ЕГРН о которой соответствуют требованиям, установленным в соответствии с частью 13 статьи 22 Федерального закона от 13 июля 2015 г. N 218-ФЗ "О государственной регистрации недвижимости"
- - Характерная точка контура здания, сооружения, объекта незавершенного строительства
- - Характерная точка границы, сведения о которой позволяют однозначно определить ее положение на местности
- 1 - Обозначение характерной точки, местоположение которой не изменилось или было уточнено
- 19 - Обозначение ликвидируемой характерной точки
- :110 - Обозначение новой характерной точки
- :2 - Кадастровый номер земельного участка
- :22 - Уточняемый земельный участок
- :2 - Исправляемый земельный участок
- :179 - Кадастровый номер здания
- :134 - Уточняемое здание
- :100 - Исправляемое здание
- :110 - Уточняемый объект незавершенного строительства
- :4521 - Уточняемое сооружение
- :269 (1) - Обозначение контура здания
- - Часть границы, сведения ЕГРН о которой позволяют однозначно определить ее положение на местности
- - Часть контура, образованного проекцией вновь образованного наземного конструктивного элемента здания, сооружения, объекта незавершенного строительства
- - Часть контура, образованного проекцией существующего в ЕГРН наземного конструктивного элемента здания, сооружения, объекта незавершенного строительства
- - Характерная точка границы земельного участка, сведения о которой отсутствуют в ЕГРН, местоположение которой определено при кадастровых работах (новая характерная точка)

Схема границ земельных участков

Выносной лист 4



Масштаб 1:1000

Условные обозначения

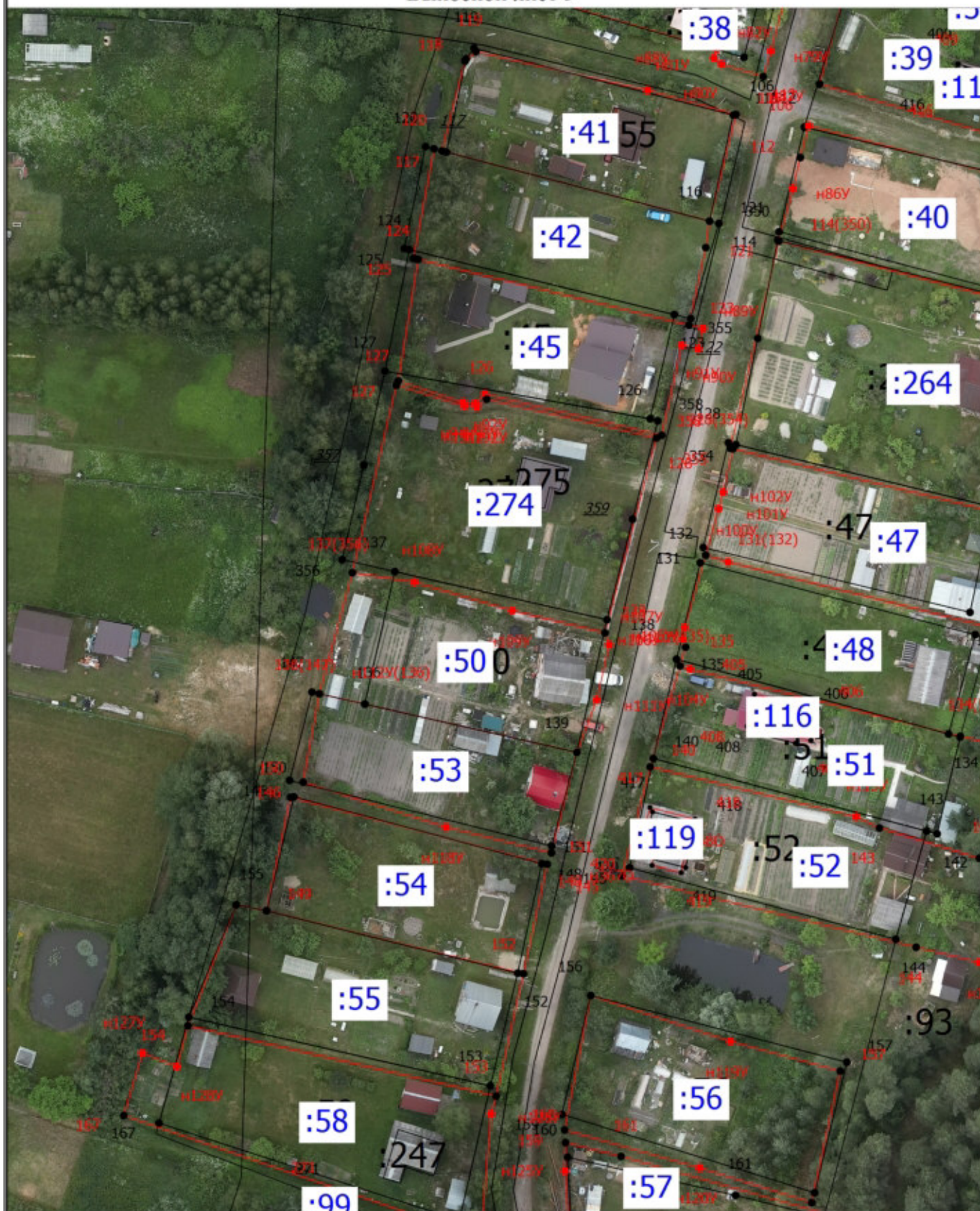
_____ - Часть границы, местоположение которой определено при выполнении кадастровых работ

Схема границ земельных участков

- - Характерная точка границы земельного участка, сведения ЕГРН о которой соответствуют требованиям, установленным в соответствии с частью 13 статьи 22 Федерального закона от 13 июля 2015 г. N 218-ФЗ "О государственной регистрации недвижимости"
- - Характерная точка контура здания, сооружения, объекта незавершенного строительства
- - Характерная точка границы, сведения о которой позволяют однозначно определить ее положение на местности
- 1 - Обозначение характерной точки, местоположение которой не изменилось или было уточнено
- 19 - Обозначение ликвидируемой характерной точки
- н1У - Обозначение новой характерной точки
- 2 - Кадастровый номер земельного участка
- 22 - Уточняемый земельный участок
- 2 - Исправляемый земельный участок
- 179 - Кадастровый номер здания
- 134 - Уточняемое здание
- 100 - Исправляемое здание
- 110 - Уточняемый объект незавершенного строительства
- 4521 - Уточняемое сооружение
- 269 (1) - Обозначение контура здания
- - Часть границы, сведения ЕГРН о которой позволяют однозначно определить ее положение на местности
- - Часть контура, образованного проекцией вновь образованного наземного конструктивного элемента здания, сооружения, объекта незавершенного строительства
- - Часть контура, образованного проекцией существующего в ЕГРН наземного конструктивного элемента здания, сооружения, объекта незавершенного строительства
- - Характерная точка границы земельного участка, сведения о которой отсутствуют в ЕГРН, местоположение которой определено при кадастровых работах (новая характерная точка)

Схема границ земельных участков

Выносной лист 5



Масштаб 1:1000

Условные обозначения

— - Часть границы, местоположение которой определено при выполнении кадастровых работ

Схема границ земельных участков

- - Характерная точка границы земельного участка, сведения ЕГРН о которой соответствуют требованиям, установленным в соответствии с частью 13 статьи 22 Федерального закона от 13 июля 2015 г. N 218-ФЗ "О государственной регистрации недвижимости"
- - Характерная точка контура здания, сооружения, объекта незавершенного строительства
- - Характерная точка границы, сведения о которой позволяют однозначно определить ее положение на местности
- 1 - Обозначение характерной точки, местоположение которой не изменилось или было уточнено
- 19 - Обозначение ликвидируемой характерной точки
- н1У - Обозначение новой характерной точки
- 2 - Кадастровый номер земельного участка
- 22 - Уточняемый земельный участок
- 2 - Исправляемый земельный участок
- 179 - Кадастровый номер здания
- 134 - Уточняемое здание
- 100 - Исправляемое здание
- 110 - Уточняемый объект незавершенного строительства
- 4521 - Уточняемое сооружение
- 269 (1) - Обозначение контура здания
- - Часть границы, сведения ЕГРН о которой позволяют однозначно определить ее положение на местности
- - Часть контура, образованного проекцией вновь образованного наземного конструктивного элемента здания, сооружения, объекта незавершенного строительства
- - Часть контура, образованного проекцией существующего в ЕГРН наземного конструктивного элемента здания, сооружения, объекта незавершенного строительства
- - Характерная точка границы земельного участка, сведения о которой отсутствуют в ЕГРН, местоположение которой определено при кадастровых работах (новая характерная точка)

Схема границ земельных участков

Выносной лист 6



Масштаб 1:1000

Условные обозначения

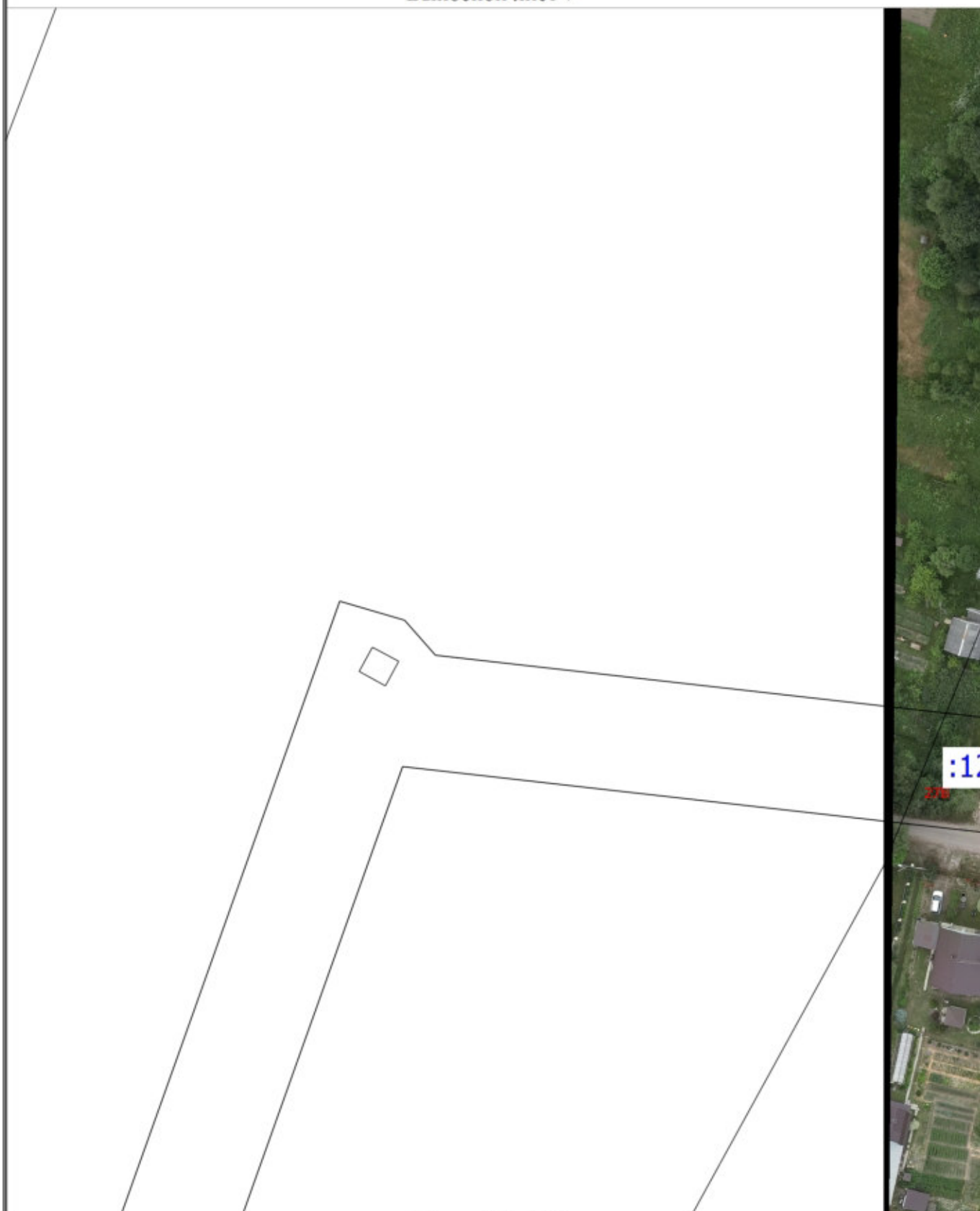
— - Часть границы, местоположение которой определено при выполнении кадастровых работ

Схема границ земельных участков

- - Характерная точка границы земельного участка, сведения ЕГРН о которой соответствуют требованиям, установленным в соответствии с частью 13 статьи 22 Федерального закона от 13 июля 2015 г. N 218-ФЗ "О государственной регистрации недвижимости"
- - Характерная точка контура здания, сооружения, объекта незавершенного строительства
- - Характерная точка границы, сведения о которой позволяют однозначно определить ее положение на местности
- 1 - Обозначение характерной точки, местоположение которой не изменилось или было уточнено
- 19 - Обозначение ликвидируемой характерной точки
- :110 - Обозначение новой характерной точки
- :2 - Кадастровый номер земельного участка
- :22 - Уточняемый земельный участок
- :2 - Исправляемый земельный участок
- :179 - Кадастровый номер здания
- :134 - Уточняемое здание
- :100 - Исправляемое здание
- :110 - Уточняемый объект незавершенного строительства
- :4521 - Уточняемое сооружение
- :269 (1) - Обозначение контура здания
- - Часть границы, сведения ЕГРН о которой позволяют однозначно определить ее положение на местности
- - Часть контура, образованного проекцией вновь образованного наземного конструктивного элемента здания, сооружения, объекта незавершенного строительства
- - Часть контура, образованного проекцией существующего в ЕГРН наземного конструктивного элемента здания, сооружения, объекта незавершенного строительства
- - Характерная точка границы земельного участка, сведения о которой отсутствуют в ЕГРН, местоположение которой определено при кадастровых работах (новая характерная точка)

Схема границ земельных участков

Выносной лист 7



Масштаб 1:1000

Условные обозначения

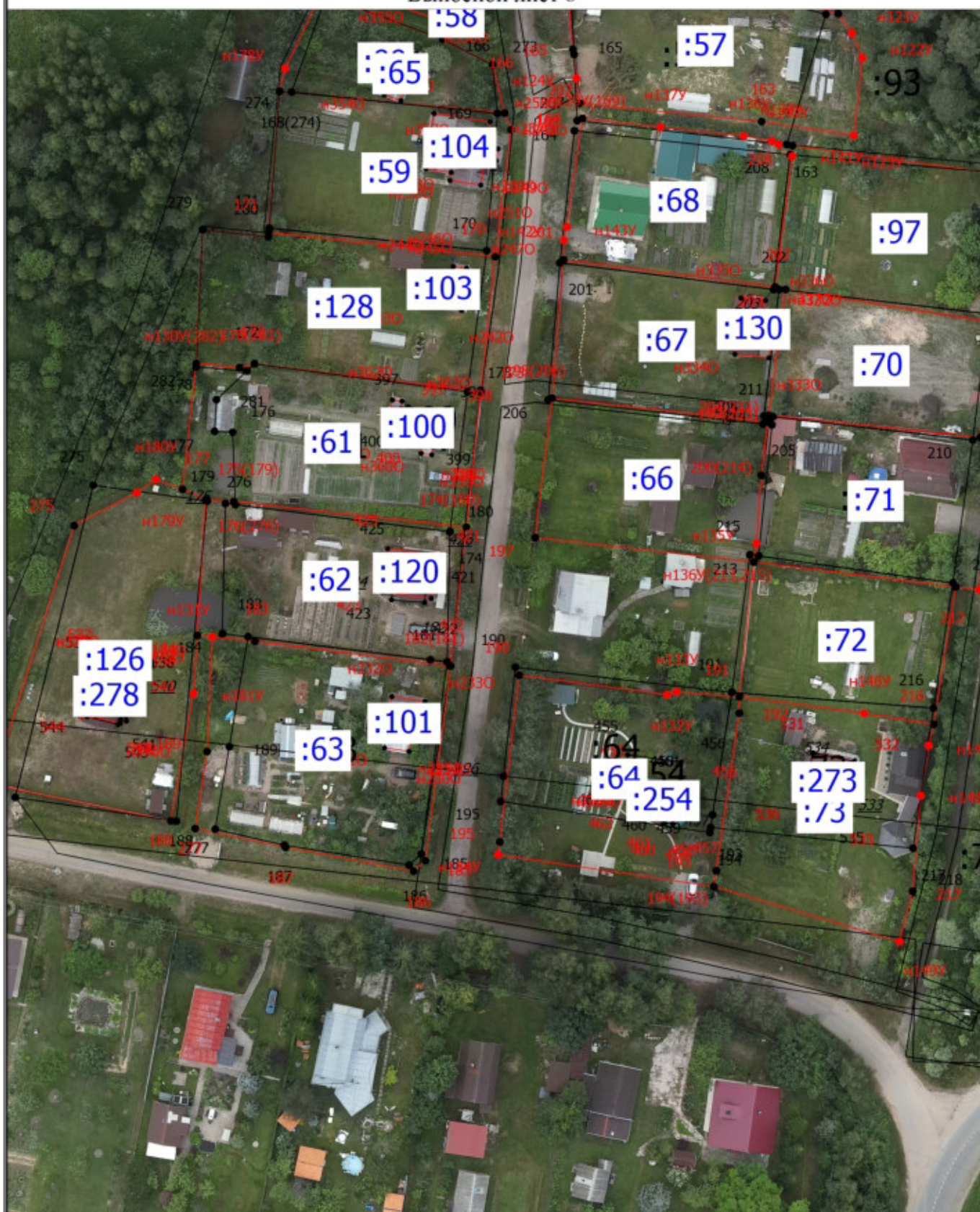
— - Часть границы, местоположение которой определено при выполнении кадастровых работ

Схема границ земельных участков

- - Характерная точка границы земельного участка, сведения ЕГРН о которой соответствуют требованиям, установленным в соответствии с частью 13 статьи 22 Федерального закона от 13 июля 2015 г. N 218-ФЗ "О государственной регистрации недвижимости"
- - Характерная точка контура здания, сооружения, объекта незавершенного строительства
- - Характерная точка границы, сведения о которой позволяют однозначно определить ее положение на местности
- 1 - Обозначение характерной точки, местоположение которой не изменилось или было уточнено
- 19 - Обозначение ликвидируемой характерной точки
- :110 - Обозначение новой характерной точки
- :2 - Кадастровый номер земельного участка
- :22 - Уточняемый земельный участок
- :2 - Исправляемый земельный участок
- :179 - Кадастровый номер здания
- :134 - Уточняемое здание
- :100 - Исправляемое здание
- :110 - Уточняемый объект незавершенного строительства
- :4521 - Уточняемое сооружение
- :269 (1) - Обозначение контура здания
- - Часть границы, сведения ЕГРН о которой позволяют однозначно определить ее положение на местности
- - Часть контура, образованного проекцией вновь образованного наземного конструктивного элемента здания, сооружения, объекта незавершенного строительства
- - Часть контура, образованного проекцией существующего в ЕГРН наземного конструктивного элемента здания, сооружения, объекта незавершенного строительства
- - Характерная точка границы земельного участка, сведения о которой отсутствуют в ЕГРН, местоположение которой определено при кадастровых работах (новая характерная точка)

Схема границ земельных участков

Выносной лист 8



Масштаб 1:1000

Условные обозначения

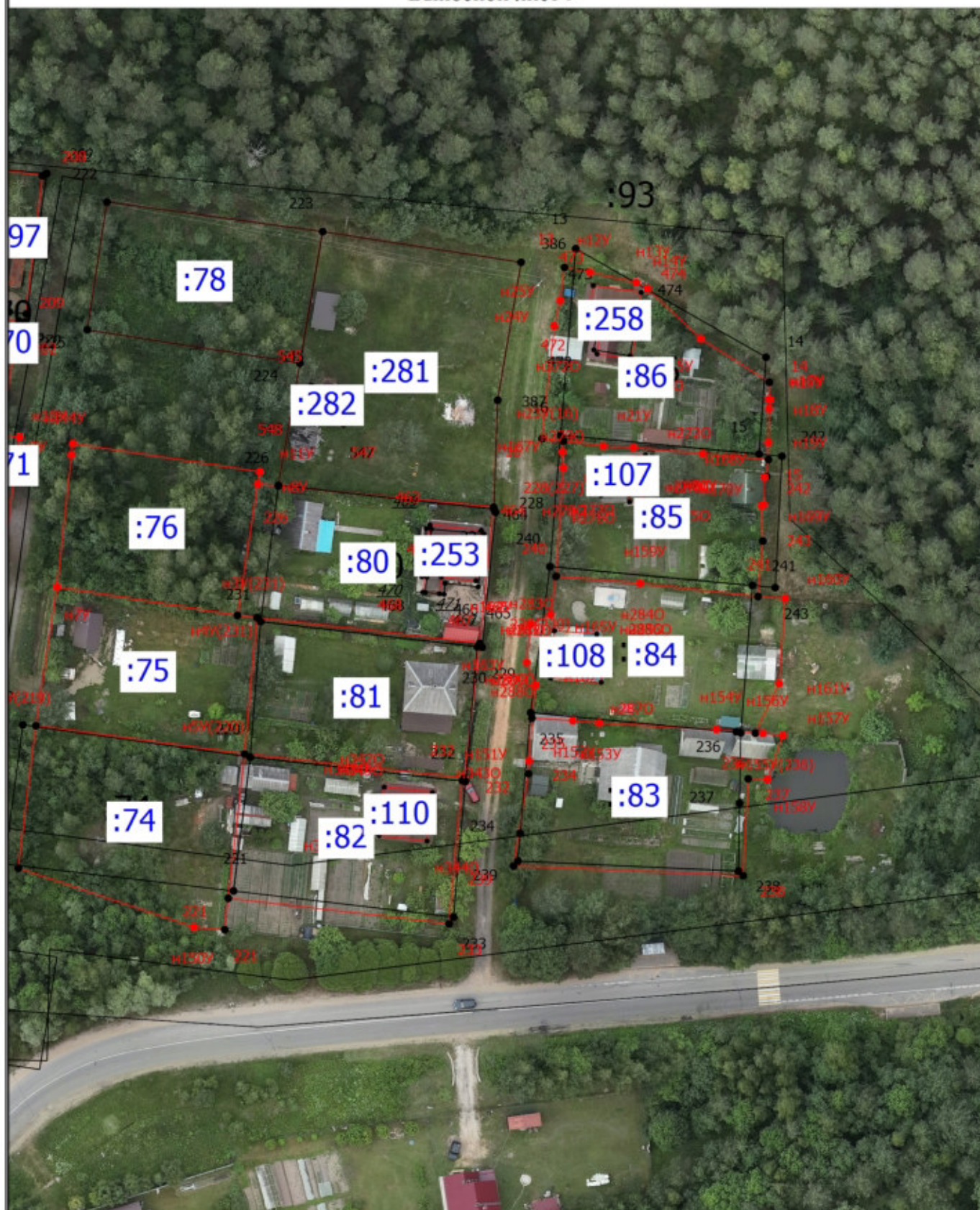
_____ - Часть границы, местоположение которой определено при выполнении кадастровых работ

Схема границ земельных участков

- - Характерная точка границы земельного участка, сведения ЕГРН о которой соответствуют требованиям, установленным в соответствии с частью 13 статьи 22 Федерального закона от 13 июля 2015 г. N 218-ФЗ "О государственной регистрации недвижимости"
- - Характерная точка контура здания, сооружения, объекта незавершенного строительства
- - Характерная точка границы, сведения о которой позволяют однозначно определить ее положение на местности
- 1 - Обозначение характерной точки, местоположение которой не изменилось или было уточнено
- 19 - Обозначение ликвидируемой характерной точки
- н1У - Обозначение новой характерной точки
- 2 - Кадастровый номер земельного участка
- 22 - Уточняемый земельный участок
- 2 - Исправляемый земельный участок
- 179 - Кадастровый номер здания
- 134 - Уточняемое здание
- 100 - Исправляемое здание
- 110 - Уточняемый объект незавершенного строительства
- 4521 - Уточняемое сооружение
- 269 (1) - Обозначение контура здания
- - Часть границы, сведения ЕГРН о которой позволяют однозначно определить ее положение на местности
- - Часть контура, образованного проекцией вновь образованного наземного конструктивного элемента здания, сооружения, объекта незавершенного строительства
- - Часть контура, образованного проекцией существующего в ЕГРН наземного конструктивного элемента здания, сооружения, объекта незавершенного строительства
- - Характерная точка границы земельного участка, сведения о которой отсутствуют в ЕГРН, местоположение которой определено при кадастровых работах (новая характерная точка)

Схема границ земельных участков

Выносной лист 9



Масштаб 1:1000

Условные обозначения


— - Часть границы, местоположение которой определено при выполнении кадастровых работ

Схема границ земельных участков

- - Характерная точка границы земельного участка, сведения ЕГРН о которой соответствуют требованиям, установленным в соответствии с частью 13 статьи 22 Федерального закона от 13 июля 2015 г. N 218-ФЗ "О государственной регистрации недвижимости"
- - Характерная точка контура здания, сооружения, объекта незавершенного строительства
- - Характерная точка границы, сведения о которой позволяют однозначно определить ее положение на местности
- 1 - Обозначение характерной точки, местоположение которой не изменилось или было уточнено
- 19 - Обозначение ликвидируемой характерной точки
- :110 - Обозначение новой характерной точки
- :2 - Кадастровый номер земельного участка
- :22 - Уточняемый земельный участок
- :2 - Исправляемый земельный участок
- :179 - Кадастровый номер здания
- :134 - Уточняемое здание
- :100 - Исправляемое здание
- :110 - Уточняемый объект незавершенного строительства
- :4521 - Уточняемое сооружение
- :269 (1) - Обозначение контура здания
- - Часть границы, сведения ЕГРН о которой позволяют однозначно определить ее положение на местности
- - Часть контура, образованного проекцией вновь образованного наземного конструктивного элемента здания, сооружения, объекта незавершенного строительства
- - Часть контура, образованного проекцией существующего в ЕГРН наземного конструктивного элемента здания, сооружения, объекта незавершенного строительства
- - Характерная точка границы земельного участка, сведения о которой отсутствуют в ЕГРН, местоположение которой определено при кадастровых работах (новая характерная точка)

Схема границ земельных участков

Выносной лист 10



Масштаб 1:1000

Условные обозначения


— - Часть границы, местоположение которой определено при выполнении кадастровых работ

Схема границ земельных участков

- - Характерная точка границы земельного участка, сведения ЕГРН о которой соответствуют требованиям, установленным в соответствии с частью 13 статьи 22 Федерального закона от 13 июля 2015 г. N 218-ФЗ "О государственной регистрации недвижимости"
- - Характерная точка контура здания, сооружения, объекта незавершенного строительства
- - Характерная точка границы, сведения о которой позволяют однозначно определить ее положение на местности
- 1 - Обозначение характерной точки, местоположение которой не изменилось или было уточнено
- 19 - Обозначение ликвидируемой характерной точки
- :110 - Обозначение новой характерной точки
- :2 - Кадастровый номер земельного участка
- :22 - Уточняемый земельный участок
- :2 - Исправляемый земельный участок
- :179 - Кадастровый номер здания
- :134 - Уточняемое здание
- :100 - Исправляемое здание
- :110 - Уточняемый объект незавершенного строительства
- :4521 - Уточняемое сооружение
- :269 (1) - Обозначение контура здания
- - Часть границы, сведения ЕГРН о которой позволяют однозначно определить ее положение на местности
- - Часть контура, образованного проекцией вновь образованного наземного конструктивного элемента здания, сооружения, объекта незавершенного строительства
- - Часть контура, образованного проекцией существующего в ЕГРН наземного конструктивного элемента здания, сооружения, объекта незавершенного строительства
- - Характерная точка границы земельного участка, сведения о которой отсутствуют в ЕГРН, местоположение которой определено при кадастровых работах (новая характерная точка)

Схема границ земельных участков

Выносной лист 11



Масштаб 1:1000

Условные обозначения

— - Часть границы, местоположение которой определено при выполнении кадастровых работ

Схема границ земельных участков

- - Характерная точка границы земельного участка, сведения ЕГРН о которой соответствуют требованиям, установленным в соответствии с частью 13 статьи 22 Федерального закона от 13 июля 2015 г. N 218-ФЗ "О государственной регистрации недвижимости"
- - Характерная точка контура здания, сооружения, объекта незавершенного строительства
- - Характерная точка границы, сведения о которой позволяют однозначно определить ее положение на местности
- 1 - Обозначение характерной точки, местоположение которой не изменилось или было уточнено
- 19 - Обозначение ликвидируемой характерной точки
- :11У - Обозначение новой характерной точки
- :2 - Кадастровый номер земельного участка
- :22 - Уточняемый земельный участок
- :2 - Исправляемый земельный участок
- :179 - Кадастровый номер здания
- :134 - Уточняемое здание
- :100 - Исправляемое здание
- :110 - Уточняемый объект незавершенного строительства
- :4521 - Уточняемое сооружение
- :269 (1) - Обозначение контура здания
- - Часть границы, сведения ЕГРН о которой позволяют однозначно определить ее положение на местности
- - Часть контура, образованного проекцией вновь образованного наземного конструктивного элемента здания, сооружения, объекта незавершенного строительства
- - Часть контура, образованного проекцией существующего в ЕГРН наземного конструктивного элемента здания, сооружения, объекта незавершенного строительства
- - Характерная точка границы земельного участка, сведения о которой отсутствуют в ЕГРН, местоположение которой определено при кадастровых работах (новая характерная точка)