

<b>КАРТА-ПЛАН ТЕРРИТОРИИ</b>
<b>Пояснительная записка</b>
<b>1. Сведения о территории выполнения комплексных кадастровых работ:</b> Новгородской обл, р-н Новгородский, Панковское городское поселение, СТ Металлист (наименование субъекта Российской Федерации, муниципального образования, населенного пункта, уникальные учетные номера кадастровых кварталов, иные сведения, позволяющие определить местоположение территории, на которой выполняются комплексные кадастровые работы, например, наименование садоводческого или огороднического некоммерческого товарищества, гаражного кооператива, элемента планировочной структуры)
<b>2. Основания выполнения комплексных кадастровых работ:</b> Наименование, дата и номер документа, на основании которого выполняются комплексные кадастровые работы: <i>Муниципальный контракт от 15.04.2024 №0350300036924000022-02</i>
<b>3. Дата подготовки карты-плана территории</b> <i>8 августа 2024 г.</i>
<b>4. Сведения о заказчике(ах) комплексных кадастровых работ:</b> В отношении юридического лица, органа местного самоуправления муниципального района, муниципального округа или городского округа либо уполномоченного исполнительного органа государственной власти субъекта Российской Федерации: полное или сокращенное (в случае, если имеется) наименование: <i>Администрация Новгородского муниципального района</i> основной государственный регистрационный номер: <i>1025300794078</i> идентификационный номер налогоплательщика: <i>5310001444</i>  В отношении физического лица или представителя физических или юридических лиц: фамилия, имя, отчество (последнее - при наличии): — страховой номер индивидуального лицевого счета в системе обязательного пенсионного страхования Российской Федерации (СНИЛС): —  Наименование и реквизиты документа, подтверждающие полномочия представителя заказчика(ов) комплексных кадастровых работ: —  Адрес электронной почты (для направления уведомления о результатах внесения сведений в Единый государственный реестр недвижимости): —
<b>5. Сведения об исполнителе комплексных кадастровых работ:</b>  Полное или сокращенное (в случае, если имеется) наименование и адрес юридического лица, с которым заключен государственный или муниципальный контракт либо договор подряда на выполнение комплексных кадастровых работ: <i>ООО "Геоид", 454048, Челябинская обл., г. Челябинск, Свердловский пр-кт, 84Б, оф. 7.1</i>

Фамилия, имя, отчество кадастрового инженера (последнее - при наличии): <i>Мирошниченко Оксана Петровна</i> и основной государственный регистрационный номер кадастрового инженера индивидуального предпринимателя (ОГРНИП): —					
Страховой номер индивидуального лицевого счета в системе обязательного пенсионного страхования Российской Федерации (СНИЛС) кадастрового инженера: <i>161-062-566 34</i>					
Уникальный реестровый номер кадастрового инженера в реестре саморегулируемой организации кадастровых инженеров и дата внесения сведений о физическом лице в такой реестр: <i>2764 16 июня 2023 г.</i>					
Полное или (в случае, если имеется) сокращенное наименование саморегулируемой организации кадастровых инженеров, членом которой является кадастровый инженер: <i>Ассоциация Саморегулируемая организация "Межрегиональный союз кадастровых инженеров"</i>					
Контактный телефон: <i>+7-351-711-14-04</i>					
Почтовый адрес и адрес электронной почты, по которым осуществляется связь с кадастровым инженером: <i>454048, Челябинская обл., г. Челябинск, Свердловский пр-кт, 84Б, оф. 7.1, geoid_kkr@mail.ru</i>					
<b>6. Перечень документов, использованных при подготовке карты-плана территории:</b>					
№ п/п	Реквизиты документа				
	Вид	Дата	Номер	Наименование	Иные сведения
1	2	3	4	5	6
1	—	25.04.2024	КУВИ-001/2024-116288526	Кадастровый план территории	—
<b>7. Пояснения к карте-плану территории:</b>					
<p>1. На территории кадастрового квартала 53:11:2623601 ООО «Геоид» в соответствии с Муниципальным контрактом № 0350300036924000022-02 от 15.04.2024 г. на выполнение комплексных кадастровых работ на территории Новгородской обл, р-н Новгородский, Панковское городское поселение, СТ Металлист выполнены комплексные кадастровые работы.</p> <p>Границы земельных участков установлены по их фактическому использованию. При выполнении комплексных кадастровых работ площади уточняемых/исправляемых земельных участков определялись в соответствии с требованиями законодательства: фактическая площадь земельного участка не должна быть меньше площади земельного участка, сведения о которой относительно этого земельного участка содержатся в Едином государственном реестре недвижимости, более чем на 10 % больше площади земельного участка, сведения о которой относительно этого земельного участка содержатся в Едином государственном реестре недвижимости, более чем на величину предельного минимального размера земельного участка, установленного в соответствии с федеральным законом для земель соответствующих целевого назначения и разрешенного использования; больше площади земельного участка, сведения о которой относительно этого земельного участка содержатся в Едином государственном реестре недвижимости, более чем на 10%, если предельный минимальный размер земельного участка не установлен.</p> <p>Согласно Правилам землепользования и застройки Панковского городского поселения Новгородского муниципального района Новгородской области, предельные размеры земельных участков составляют:</p> <p>- Для зоны ТСХ-2 (Зона застройки малоэтажными жилыми домами (до 4 этажей, включая мансардный)), Земельные участки с ВРИ «Ведение</p>					

огородничества» и «Ведение садоводства» имеют минимальный размер участка – 400 кв. м. ,  
Максимальный размер земельного участка с ВРИ «Ведение огородничества» – 3000 кв. м;  
Максимальный размер земельного участка с ВРИ «Ведение садоводства» – 100000 кв. м;  
По сведениям Единого государственного реестра недвижимости, на территории кадастрового квартала 53:11:2623601 расположено 187 земельных участков.  
Из них местоположение уточнено – 90 ЗУ , исправлено 79 ЗУ.

**Сведения о пунктах геодезической сети и средствах измерений**

**1. Сведения о пунктах геодезической сети:**

№ п/п	Вид геодези- ческой сети	Название пункта и тип знака геодезической сети	Система координат пункта геодезической сети	Координаты пункта, м		Дата обследования «__» _____ г.		
						Сведения о состоянии		
				Х	У	наружного знака пункта	центра пункта	марки центра пункта
1	2	3	4	5	6	7	8	9
1	ГГС-2 класс	Дубня, сигн.	МСК-53, зона 2	568908,38	2165164,74	утрачен	сохранился	сохранился
2	ГГС-3 класс	Холынья, сигн	МСК-53, зона 2	572170,16	2194012,84	сохранился	сохранился	сохранился
3	ГГС-2 класс	Витка, сигн	МСК-53, зона 2	588851,51	2183212,43	сохранился	сохранился	сохранился

**2. Сведения об использованных средствах измерений:**

№ п/п	Наименование и обозначение типа средства измерений - прибора (инструмента, аппаратуры)	Заводской или серийный номер средства измерений	Реквизиты свидетельства о поверке прибора (инструмента, аппаратуры) и (или) срок действия поверки
1	2	3	4
1	Аппаратура геодезическая спутниковая Stonex S9i	заводской номер S901351900331RE	С-АБ/31-01-2024/314629113 от 31.01.2024 г.
2	Аппаратура геодезическая спутниковая Stonex S9i	заводской номер S901351900360RE	С-АБ/31-01-2024/314629114 от 31.01.2024 г.

**Сведения об уточняемых земельных участках**

**1. Сведения о характерных точках границы уточняемого земельного участка с кадастровым номером 53:11:2623601:4 :**

Обозначение характерных точек границ	Координаты, м				Метод определения координат	Формулы, примененные для расчета средней квадратической погрешности определения координат характерных точек границ (M <sub>t</sub> ), с подставленными в такие формулы значениями и итоговые (вычисленные) значения M <sub>t</sub> , м	Описание закрепления точки
	содержатся в Едином государственном реестре недвижимости		определены в результате выполнения комплексных кадастровых работ				
	X	Y	X	Y			
1	2	3	4	5	6	7	8
н330У	—	—	573059,74	2172920,49	Метод спутниковых геодезических измерений (определений)	$M_t = \sqrt{m_0^2 + m_1^2}$	—
н331У	—	—	573065,37	2172952,34	Метод спутниковых геодезических измерений (определений)	$M_t = \sqrt{m_0^2 + m_1^2}$	—
4	—	—	573067,22	2172959,93	Метод спутниковых геодезических измерений (определений)	$M_t = \sqrt{m_0^2 + m_1^2}$	—
н332У	—	—	573051,22	2172960,77	Метод спутниковых геодезических измерений (определений)	$M_t = \sqrt{m_0^2 + m_1^2}$	—
н333У	—	—	573048,26	2172960,98	Метод спутниковых геодезических измерений (определений)	$M_t = \sqrt{m_0^2 + m_1^2}$	—
2	—	—	573044,64	2172960,29	Метод спутниковых геодезических измерений (определений)	$M_t = \sqrt{m_0^2 + m_1^2}$	—
н334У	—	—	573038,44	2172925,02	Метод спутниковых геодезических измерений	$M_t = \sqrt{m_0^2 + m_1^2}$	—



					(определений)		
н335У	—	—	573040,35	2172923,71	Метод спутниковых геодезических измерений (определений)	$M_t = \sqrt{m_0^2 + m_1^2}$	—
277	121789,44	103782,10	—	—	Метод спутниковых геодезических измерений (определений)	$M_t = \sqrt{m_0^2 + m_1^2}$	—
278	121797,70	103816,26	—	—	Метод спутниковых геодезических измерений (определений)	$M_t = \sqrt{m_0^2 + m_1^2}$	—
279	121797,90	103819,94	—	—	Метод спутниковых геодезических измерений (определений)	$M_t = \sqrt{m_0^2 + m_1^2}$	—
280	121778,30	103821,58	—	—	Метод спутниковых геодезических измерений (определений)	$M_t = \sqrt{m_0^2 + m_1^2}$	—
281	121775,34	103821,13	—	—	Метод спутниковых геодезических измерений (определений)	$M_t = \sqrt{m_0^2 + m_1^2}$	—
282	121774,46	103820,40	—	—	Метод спутниковых геодезических измерений (определений)	$M_t = \sqrt{m_0^2 + m_1^2}$	—
283	121772,30	103808,94	—	—	Метод спутниковых геодезических измерений (определений)	$M_t = \sqrt{m_0^2 + m_1^2}$	—
284	121769,84	103802,95	—	—	Метод спутниковых геодезических измерений (определений)	$M_t = \sqrt{m_0^2 + m_1^2}$	—

285	121764,78	103786,34	—	—	Метод спутниковых геодезических измерений (определений)	$M_t = \sqrt{m_0^2 + m_1^2}$	—
286	121767,43	103784,52	—	—	Метод спутниковых геодезических измерений (определений)	$M_t = \sqrt{m_0^2 + m_1^2}$	—
287	121786,82	103782,12	—	—	Метод спутниковых геодезических измерений (определений)	$M_t = \sqrt{m_0^2 + m_1^2}$	—
н330У	—	—	573059,74	2172920,49	Метод спутниковых геодезических измерений (определений)	$M_t = \sqrt{m_0^2 + m_1^2}$	—

**2. Сведения о частях границ уточняемого земельного участка с кадастровым номером 53:11:2623601:4 :**

Обозначение части границ		Горизонтальное проложение (S), м	Описание прохождения части границ	Сведения о согласовании местоположения границ(согласовано/спорное)
от т.	до т.			
1	2	3	4	5
н330У	н331У	32,34	—	согласовано
н331У	4	7,81	—	согласовано
4	н332У	16,02	—	согласовано
н332У	н333У	2,97	—	согласовано
н333У	2	3,69	—	согласовано
2	н334У	35,81	—	согласовано
н334У	н335У	2,32	—	согласовано
н335У	н330У	19,66	—	согласовано

**3. Сведения о характеристиках уточняемого земельного участка с кадастровым номером 53:11:2623601:4 :**

№ п/п	Наименование характеристик земельного участка	Значение характеристики
1	2	3
1.	Адрес земельного участка	—
1.1.	Сведения о местоположении земельного участка (при отсутствии адреса) в структурированном в соответствии с федеральной информационной адресной системой виде	Новгородская область, р-н Новгородский, Панковское городское поселение, массив № 2, СТ Металлист, уч № 4
1.2.	Дополнительные сведения о местоположении земельного участка	—

1	2	3
2.	Площадь земельного участка ± величина погрешности определения(вычисления) площади ( $P \pm \Delta P$ ), м <sup>2</sup>	846±16
3.	Формула, примененная для вычисления предельной погрешности определения площади земельного участка, с подставленными значениями и итоговые (вычисленные) значения ( $\Delta P$ ), м <sup>2</sup>	$\Delta P = 3,5 \cdot M_t \cdot \sqrt{P_{\text{док}}} = 3,5 \cdot 0,20 \cdot \sqrt{500} = 16$
4.	Площадь земельного участка согласно сведениям Единого государственного реестра недвижимости ( $P_{\text{кад}}$ ), м <sup>2</sup>	500
5.	Оценка расхождения $P$ и $P_{\text{кад}}$ ( $P - P_{\text{кад}}$ ), м <sup>2</sup>	346
6.	Предельный минимальный и максимальный размеры земельного участка ( $P_{\text{мин}}$ и $P_{\text{макс}}$ ), м <sup>2</sup>	—
7.	Вид (виды) разрешенного использования	для садоводства
7.1.	Дополнительные сведения об использовании земельного участка	—
8.	Кадастровый или иной государственный учетный номер (инвентарный) здания, сооружения, объекта незавершенного строительства, расположенного на земельном участке	—
9.	Сведения о земельных участках (землях общего пользования, территории общего пользования), посредством которых обеспечивается доступ	—
10.	Иные сведения	—

**4. Пояснения к сведениям об уточняемом земельном участке с кадастровым номером 53:11:2623601:4 :**

1.	—
----	---

**1. Сведения о характерных точках границы уточняемого земельного участка с кадастровым номером 53:11:2623601:9 :**

Система координат МСК-53					Зона № 2		
Обозначение характерных точек границ	Координаты, м				Метод определения координат	Формулы, примененные для расчета средней квадратической погрешности определения координат характерных точек границ (M <sub>t</sub> ), с подставленными в такие формулы значениями и итоговые (вычисленные) значения M <sub>t</sub> , м	Описание закрепления точки
	содержатся в Едином государственном реестре недвижимости		определены в результате выполнения комплексных кадастровых работ				
	X	Y	X	Y			
1	2	3	4	5	6	7	8
н304У	—	—	573071,79	2172831,60	Метод спутниковых геодезических измерений	$M_t = \sqrt{m_0^2 + m_1^2}$	—

					(определений)		
н303У	—	—	573076,44	2172850,35	Метод спутниковых геодезических измерений (определений)	$M_t = \sqrt{m_0^2 + m_1^2}$	—
н337У	—	—	573051,41	2172855,65	Метод спутниковых геодезических измерений (определений)	$M_t = \sqrt{m_0^2 + m_1^2}$	—
н338У	—	—	573047,41	2172837,38	Метод спутниковых геодезических измерений (определений)	$M_t = \sqrt{m_0^2 + m_1^2}$	—
н304У	—	—	573071,79	2172831,60	Метод спутниковых геодезических измерений (определений)	$M_t = \sqrt{m_0^2 + m_1^2}$	—

**2. Сведения о частях границ уточняемого земельного участка с кадастровым номером 53:11:2623601:9 :**

Обозначение части границ		Горизонтальное проложение (S), м	Описание прохождения части границ	Сведения о согласовании местоположения границ(согласовано/спорное)
от т.	до т.			
1	2	3	4	5
н304У	н303У	19,32	—	согласовано
н303У	н337У	25,58	—	согласовано
н337У	н338У	18,70	—	согласовано
н338У	н304У	25,06	—	согласовано

**3. Сведения о характеристиках уточняемого земельного участка с кадастровым номером 53:11:2623601:9 :**

№ п/п	Наименование характеристик земельного участка	Значение характеристики
1	2	3
1.	Адрес земельного участка	—
1.1.	Сведения о местоположении земельного участка (при отсутствии адреса) в структурированном в соответствии с федеральной информационной адресной системой виде	Новгородская область, р-н Новгородский, г/п Панковское, массив №2, СТ Металлист, уч №9
1.2.	Дополнительные сведения о местоположении земельного участка	—
2.	Площадь земельного участка ± величина погрешности определения(вычисления) площади ( $P \pm \Delta P$ ), м²	481±16
3.	Формула, примененная для вычисления предельной погрешности определения площади земельного участка, с подставленными значениями	$\Delta P = 3,5 \cdot M_t \cdot \sqrt{P_{\text{док}}} = 3,5 \cdot 0,20 \cdot \sqrt{500} = 16$

1	2	3
	и итоговые (вычисленные) значения ( $\Delta P$ ), м <sup>2</sup>	
4.	Площадь земельного участка согласно сведениям Единого государственного реестра недвижимости ( <b>Ркад</b> ), м <sup>2</sup>	500
5.	Оценка расхождения <b>Р</b> и <b>Ркад</b> ( <b>Р – Ркад</b> ), м <sup>2</sup>	-19
6.	Предельный минимальный и максимальный размеры земельного участка ( <b>Рмин</b> и <b>Рмакс</b> ), м <sup>2</sup>	—
7.	Вид (виды) разрешенного использования	Садоводство
7.1.	Дополнительные сведения об использовании земельного участка	—
8.	Кадастровый или иной государственный учетный номер (инвентарный) здания, сооружения, объекта незавершенного строительства, расположенного на земельном участке	—
9.	Сведения о земельных участках (землях общего пользования, территории общего пользования), посредством которых обеспечивается доступ	—
10.	Иные сведения	—

**4. Пояснения к сведениям об уточняемом земельном участке с кадастровым номером 53:11:2623601:9 :**

1.	—
----	---

**1. Сведения о характерных точках границы уточняемого земельного участка с кадастровым номером 53:11:2623601:10 :**

Система координат МСК-53					Зона № 2		
Обозначение характерных точек границ	Координаты, м				Метод определения координат	Формулы, примененные для расчета средней квадратической погрешности определения координат характерных точек границ (M <sub>t</sub> ), с подставленными в такие формулы значениями и итоговые (вычисленные) значения M <sub>t</sub> , м	Описание закрепления точки
	содержатся в Едином государственном реестре недвижимости		определены в результате выполнения комплексных кадастровых работ				
	X	Y	X	Y			
1	2	3	4	5	6	7	8
н307У	—	—	573067,17	2172812,08	Метод спутниковых геодезических измерений (определений)	$M_t = \sqrt{m_0^2 + m_1^2}$	—
н304У	—	—	573071,79	2172831,60	Метод спутниковых геодезических измерений	$M_t = \sqrt{m_0^2 + m_1^2}$	—

					(определений)		
н338У	—	—	573047,41	2172837,38	Метод спутниковых геодезических измерений (определений)	$M_t = \sqrt{m_0^2 + m_1^2}$	—
н339У	—	—	573042,79	2172818,17	Метод спутниковых геодезических измерений (определений)	$M_t = \sqrt{m_0^2 + m_1^2}$	—
14	121792,74	103672,10	—	—	Метод спутниковых геодезических измерений (определений)	$M_t = \sqrt{m_0^2 + m_1^2}$	—
15	121792,90	103672,52	—	—	Метод спутниковых геодезических измерений (определений)	$M_t = \sqrt{m_0^2 + m_1^2}$	—
16	121798,13	103691,63	—	—	Метод спутниковых геодезических измерений (определений)	$M_t = \sqrt{m_0^2 + m_1^2}$	—
17	121773,86	103698,40	—	—	Метод спутниковых геодезических измерений (определений)	$M_t = \sqrt{m_0^2 + m_1^2}$	—
18	121768,61	103679,32	—	—	Метод спутниковых геодезических измерений (определений)	$M_t = \sqrt{m_0^2 + m_1^2}$	—
н307У	—	—	573067,17	2172812,08	Метод спутниковых геодезических измерений (определений)	$M_t = \sqrt{m_0^2 + m_1^2}$	—

**2. Сведения о частях границ уточняемого земельного участка с кадастровым номером 53:11:2623601:10 :**

Обозначение части границ		Горизонтальное проложение (S), м	Описание прохождения части границ	Сведения о согласовании местоположения границ (согласовано/спорное)
от т.	до т.			
<b>1</b>	<b>2</b>	<b>3</b>	<b>4</b>	<b>5</b>
н307У	н304У	20,06	—	согласовано

н304У	н338У	25,06	—	согласовано
н338У	н339У	19,76	—	согласовано
н339У	н307У	25,13	—	согласовано

### 3. Сведения о характеристиках уточняемого земельного участка с кадастровым номером 53:11:2623601:10 :

№ п/п	Наименование характеристик земельного участка	Значение характеристики
1	2	3
1.	Адрес земельного участка	—
1.1.	Сведения о местоположении земельного участка (при отсутствии адреса) в структурированном в соответствии с федеральной информационной адресной системой виде	Новгородская область, р-н Новгородский, Панковское городское поселение, массив №2, СО Металлист, уч 10
1.2.	Дополнительные сведения о местоположении земельного участка	—
2.	Площадь земельного участка ± величина погрешности определения(вычисления) площади ( $P \pm \Delta P$ ), м <sup>2</sup>	500±16
3.	Формула, примененная для вычисления предельной погрешности определения площади земельного участка, с подставленными значениями и итоговые (вычисленные) значения ( $\Delta P$ ), м <sup>2</sup>	$\Delta P = 3,5 \cdot M_t \cdot \sqrt{P_{\text{док}}} = 3,5 \cdot 0,20 \cdot \sqrt{505} = 16$
4.	Площадь земельного участка согласно сведениям Единого государственного реестра недвижимости ( $P_{\text{кад}}$ ), м <sup>2</sup>	505
5.	Оценка расхождения $P$ и $P_{\text{кад}}$ ( $P - P_{\text{кад}}$ ), м <sup>2</sup>	-5
6.	Предельный минимальный и максимальный размеры земельного участка ( $P_{\text{мин}}$ и $P_{\text{макс}}$ ), м <sup>2</sup>	—
7.	Вид (виды) разрешенного использования	для садоводства
7.1.	Дополнительные сведения об использовании земельного участка	—
8.	Кадастровый или иной государственный учетный номер (инвентарный) здания, сооружения, объекта незавершенного строительства, расположенного на земельном участке	—
9.	Сведения о земельных участках (землях общего пользования, территории общего пользования), посредством которых обеспечивается доступ	—
10.	Иные сведения	—

### 4. Пояснения к сведениям об уточняемом земельном участке с кадастровым номером 53:11:2623601:10 :

1.	—
----	---

### 1. Сведения о характерных точках границы уточняемого земельного участка с кадастровым номером 53:11:2623601:12 :

Обозначение характерных точек границ	Координаты, м				Метод определения координат	Формулы, примененные для расчета средней квадратической погрешности определения координат характерных точек границ (M <sub>t</sub> ), с подставленными в такие формулы значениями и итоговые (вычисленные) значения M <sub>t</sub> , м	Описание закрепления точки
	содержатся в Едином государственном реестре недвижимости		определены в результате выполнения комплексных кадастровых работ				
	X	Y	X	Y			
1	2	3	4	5	6	7	8
н311У	—	—	573062,96	2172792,53	Метод спутниковых геодезических измерений (определений)	$M_t = \sqrt{m_0^2 + m_1^2}$	—
н308У	—	—	573067,12	2172811,86	Метод спутниковых геодезических измерений (определений)	$M_t = \sqrt{m_0^2 + m_1^2}$	—
н307У	—	—	573067,17	2172812,08	Метод спутниковых геодезических измерений (определений)	$M_t = \sqrt{m_0^2 + m_1^2}$	—
н339У	—	—	573042,79	2172818,17	Метод спутниковых геодезических измерений (определений)	$M_t = \sqrt{m_0^2 + m_1^2}$	—
н346У	—	—	573042,45	2172818,26	Метод спутниковых геодезических измерений (определений)	$M_t = \sqrt{m_0^2 + m_1^2}$	—
н347У	—	—	573038,07	2172797,72	Метод спутниковых геодезических измерений (определений)	$M_t = \sqrt{m_0^2 + m_1^2}$	—
54	121787,35	103653,07	—	—	Метод спутниковых геодезических измерений	$M_t = \sqrt{m_0^2 + m_1^2}$	—



					(определений)		
14	121792,74	103672,10	—	—	Метод спутниковых геодезических измерений (определений)	$M_t = \sqrt{m_0^2 + m_1^2}$	—
18	121768,61	103679,32	—	—	Метод спутниковых геодезических измерений (определений)	$M_t = \sqrt{m_0^2 + m_1^2}$	—
55	121763,26	103659,78	—	—	Метод спутниковых геодезических измерений (определений)	$M_t = \sqrt{m_0^2 + m_1^2}$	—
н311У	—	—	573062,96	2172792,53	Метод спутниковых геодезических измерений (определений)	$M_t = \sqrt{m_0^2 + m_1^2}$	—

**2. Сведения о частях границ уточняемого земельного участка с кадастровым номером 53:11:2623601:12 :**

Обозначение части границ		Горизонтальное проложение (S), м	Описание прохождения части границ	Сведения о согласовании местоположения границ(согласовано/спорное)
от т.	до т.			
1	2	3	4	5
н311У	н308У	19,77	—	согласовано
н308У	н307У	0,23	—	согласовано
н307У	н339У	25,13	—	согласовано
н339У	н346У	0,35	—	согласовано
н346У	н347У	21,00	—	согласовано
н347У	н311У	25,43	—	согласовано

**3. Сведения о характеристиках уточняемого земельного участка с кадастровым номером 53:11:2623601:12 :**

№ п/п	Наименование характеристик земельного участка	Значение характеристики
1	2	3
1.	Адрес земельного участка	—
1.1.	Сведения о местоположении земельного участка (при отсутствии адреса) в структурированном в соответствии с федеральной информационной адресной системой виде	Новгородская область, р-н Новгородский, Панковское городское поселение, массив №2, СО Металлист, уч 12
1.2.	Дополнительные сведения о местоположении земельного участка	—
2.	Площадь земельного участка ± величина погрешности определения(вычисления) площади ( $P \pm \Delta P$ ), м²	522±16

1	2	3
3.	Формула, примененная для вычисления предельной погрешности определения площади земельного участка, с подставленными значениями и итоговые (вычисленные) значения ( $\Delta P$ ), м <sup>2</sup>	$\Delta P = 3,5 \cdot M_t \cdot \sqrt{P_{\text{док}}} = 3,5 \cdot 0,20 \cdot \sqrt{500} = 16$
4.	Площадь земельного участка согласно сведениям Единого государственного реестра недвижимости ( $P_{\text{кад}}$ ), м <sup>2</sup>	500
5.	Оценка расхождения $P$ и $P_{\text{кад}}$ ( $P - P_{\text{кад}}$ ), м <sup>2</sup>	22
6.	Предельный минимальный и максимальный размеры земельного участка ( $P_{\text{мин}}$ и $P_{\text{макс}}$ ), м <sup>2</sup>	—
7.	Вид (виды) разрешенного использования	садоводство
7.1.	Дополнительные сведения об использовании земельного участка	—
8.	Кадастровый или иной государственный учетный номер (инвентарный) здания, сооружения, объекта незавершенного строительства, расположенного на земельном участке	—
9.	Сведения о земельных участках (землях общего пользования, территории общего пользования), посредством которых обеспечивается доступ	—
10.	Иные сведения	—

**4. Пояснения к сведениям об уточняемом земельном участке с кадастровым номером 53:11:2623601:12 :**

1.	—
----	---

**1. Сведения о характерных точках границы уточняемого земельного участка с кадастровым номером 53:11:2623601:14 :**

Система координат МСК-53					Зона № 2		
Обозначение характерных точек границ	Координаты, м				Метод определения координат	Формулы, примененные для расчета средней квадратической погрешности определения координат характерных точек границ (M <sub>t</sub> ), с подставленными в такие формулы значениями и итоговые (вычисленные) значения M <sub>t</sub> , м	Описание закрепления точки
	содержатся в Едином государственном реестре недвижимости		определены в результате выполнения комплексных кадастровых работ				
	X	Y	X	Y			
1	2	3	4	5	6	7	8
н313У	—	—	573059,07	2172772,80	Метод спутниковых геодезических измерений (определений)	$M_t = \sqrt{m_0^2 + m_1^2}$	—

н311У	—	—	573062,96	2172792,53	Метод спутниковых геодезических измерений (определений)	$M_t = \sqrt{m_0^2 + m_1^2}$	—
н347У	—	—	573038,07	2172797,72	Метод спутниковых геодезических измерений (определений)	$M_t = \sqrt{m_0^2 + m_1^2}$	—
н351У	—	—	573033,94	2172777,92	Метод спутниковых геодезических измерений (определений)	$M_t = \sqrt{m_0^2 + m_1^2}$	—
н313У	—	—	573059,07	2172772,80	Метод спутниковых геодезических измерений (определений)	$M_t = \sqrt{m_0^2 + m_1^2}$	—

**2. Сведения о частях границ уточняемого земельного участка с кадастровым номером 53:11:2623601:14 :**

Обозначение части границ		Горизонтальное проложение (S), м	Описание прохождения части границ	Сведения о согласовании местоположения границ(согласовано/спорное)
от т.	до т.			
1	2	3	4	5
н313У	н311У	20,11	—	согласовано
н311У	н347У	25,43	—	согласовано
н347У	н351У	20,23	—	согласовано
н351У	н313У	25,65	—	согласовано

**3. Сведения о характеристиках уточняемого земельного участка с кадастровым номером 53:11:2623601:14 :**

№ п/п	Наименование характеристик земельного участка	Значение характеристики
1	2	3
1.	Адрес земельного участка	—
1.1.	Сведения о местоположении земельного участка (при отсутствии адреса) в структурированном в соответствии с федеральной информационной адресной системой виде	обл. Новгородская, р-н Новгородский, сдт "Металлист",
1.2.	Дополнительные сведения о местоположении земельного участка	—
2.	Площадь земельного участка ± величина погрешности определения(вычисления) площади ( $P \pm \Delta P$ ), м <sup>2</sup>	515±16
3.	Формула, примененная для вычисления предельной погрешности определения площади земельного участка, с подставленными значениями и итоговые (вычисленные) значения ( $\Delta P$ ), м2	$\Delta P = 3,5 \cdot M_t \cdot \sqrt{P_{\text{док}}} = 3,5 \cdot 0,20 \cdot \sqrt{500} = 16$

1	2	3
4.	Площадь земельного участка согласно сведениям Единого государственного реестра недвижимости (Ркад), м <sup>2</sup>	500
5.	Оценка расхождения Р и Ркад (Р – Ркад), м <sup>2</sup>	15
6.	Предельный минимальный и максимальный размеры земельного участка (Рмин и Рмакс), м <sup>2</sup>	—
7.	Вид (виды) разрешенного использования	садоводство
7.1.	Дополнительные сведения об использовании земельного участка	—
8.	Кадастровый или иной государственный учетный номер (инвентарный) здания, сооружения, объекта незавершенного строительства, расположенного на земельном участке	—
9.	Сведения о земельных участках (землях общего пользования, территории общего пользования), посредством которых обеспечивается доступ	—
10.	Иные сведения	—

**4. Пояснения к сведениям об уточняемом земельном участке с кадастровым номером 53:11:2623601:14 :**

1.	—
----	---

**1. Сведения о характерных точках границы уточняемого земельного участка с кадастровым номером 53:11:2623601:15 :**

Система координат МСК-53					Зона № 2		
Обозначение характерных точек границ	Координаты, м				Метод определения координат	Формулы, примененные для расчета средней квадратической погрешности определения координат характерных точек границ (M <sub>t</sub> ), с подставленными в такие формулы значениями и итоговые (вычисленные) значения M <sub>t</sub> , м	Описание закрепления точки
	содержатся в Едином государственном реестре недвижимости		определены в результате выполнения комплексных кадастровых работ				
	X	Y	X	Y			
1	2	3	4	5	6	7	8
н316У	—	—	573055,08	2172752,64	Метод спутниковых геодезических измерений (определений)	$M_t = \sqrt{m_0^2 + m_1^2}$	—
н352У	—	—	573058,92	2172772,72	Метод спутниковых геодезических измерений (определений)	$M_t = \sqrt{m_0^2 + m_1^2}$	—

н353У	—	—	573033,94	2172777,92	Метод спутниковых геодезических измерений (определений)	$M_t = \sqrt{m_0^2 + m_1^2}$	—
н354У	—	—	573029,84	2172759,24	Метод спутниковых геодезических измерений (определений)	$M_t = \sqrt{m_0^2 + m_1^2}$	—
н316У	—	—	573055,08	2172752,64	Метод спутниковых геодезических измерений (определений)	$M_t = \sqrt{m_0^2 + m_1^2}$	—

## 2. Сведения о частях границ уточняемого земельного участка с кадастровым номером 53:11:2623601:15 :

Обозначение части границ		Горизонтальное проложение (S), м	Описание прохождения части границ	Сведения о согласовании местоположения границ(согласовано/спорное)
от т.	до т.			
1	2	3	4	5
н316У	н352У	20,44	—	согласовано
н352У	н353У	25,52	—	согласовано
н353У	н354У	19,12	—	согласовано
н354У	н316У	26,09	—	согласовано

## 3. Сведения о характеристиках уточняемого земельного участка с кадастровым номером 53:11:2623601:15 :

№ п/п	Наименование характеристик земельного участка	Значение характеристики
1	2	3
1.	Адрес земельного участка	—
1.1.	Сведения о местоположении земельного участка (при отсутствии адреса) в структурированном в соответствии с федеральной информационной адресной системой виде	обл. Новгородская, р-н Новгородский, сдт "Металлист"
1.2.	Дополнительные сведения о местоположении земельного участка	—
2.	Площадь земельного участка ± величина погрешности определения(вычисления) площади ( $P \pm \Delta P$ ), м <sup>2</sup>	510±16
3.	Формула, примененная для вычисления предельной погрешности определения площади земельного участка, с подставленными значениями и итоговые (вычисленные) значения ( $\Delta P$ ), м <sup>2</sup>	$\Delta P = 3,5 \cdot M_t \cdot \sqrt{P_{\text{док}}} = 3,5 \cdot 0,20 \cdot \sqrt{500} = 16$
4.	Площадь земельного участка согласно сведениям Единого государственного реестра недвижимости ( $P_{\text{кад}}$ ), м <sup>2</sup>	500
5.	Оценка расхождения $P$ и $P_{\text{кад}}$ ( $P - P_{\text{кад}}$ ), м <sup>2</sup>	10
6.	Предельный минимальный и максимальный размеры земельного участка	—

1	2	3
	(Р <sub>мин</sub> и Р <sub>макс</sub> ), м <sup>2</sup>	
7.	Вид (виды) разрешенного использования	садоводство
7.1.	Дополнительные сведения об использовании земельного участка	—
8.	Кадастровый или иной государственный учетный номер (инвентарный) здания, сооружения, объекта незавершенного строительства, расположенного на земельном участке	—
9.	Сведения о земельных участках (землях общего пользования, территории общего пользования), посредством которых обеспечивается доступ	—
10.	Иные сведения	—

**4. Пояснения к сведениям об уточняемом земельном участке с кадастровым номером 53:11:2623601:15 :**

1.	—
----	---

**1. Сведения о характерных точках границы уточняемого земельного участка с кадастровым номером 53:11:2623601:16 :**

Система координат МСК-53					Зона № 2		
Обозначение характерных точек границ	Координаты, м				Метод определения координат	Формулы, примененные для расчета средней квадратической погрешности определения координат характерных точек границ (M <sub>t</sub> ), с подставленными в такие формулы значениями и итоговые (вычисленные) значения M <sub>t</sub> , м	Описание закрепления точки
	содержатся в Едином государственном реестре недвижимости		определены в результате выполнения комплексных кадастровых работ				
	X	Y	X	Y			
1	2	3	4	5	6	7	8
н318У	—	—	573050,97	2172733,30	Метод спутниковых геодезических измерений (определений)	$M_t = \sqrt{m_0^2 + m_1^2}$	—
н316У	—	—	573055,08	2172752,64	Метод спутниковых геодезических измерений (определений)	$M_t = \sqrt{m_0^2 + m_1^2}$	—
н354У	—	—	573029,84	2172759,24	Метод спутниковых геодезических измерений (определений)	$M_t = \sqrt{m_0^2 + m_1^2}$	—

н359У	—	—	573025,79	2172739,36	Метод спутниковых геодезических измерений (определений)	$M_t = \sqrt{m_0^2 + m_1^2}$	—
н318У	—	—	573050,97	2172733,30	Метод спутниковых геодезических измерений (определений)	$M_t = \sqrt{m_0^2 + m_1^2}$	—

**2. Сведения о частях границ уточняемого земельного участка с кадастровым номером 53:11:2623601:16 :**

Обозначение части границ		Горизонтальное проложение (S), м	Описание прохождения части границ	Сведения о согласовании местоположения границ(согласовано/спорное)
от т.	до т.			
1	2	3	4	5
н318У	н316У	19,77	—	согласовано
н316У	н354У	26,09	—	согласовано
н354У	н359У	20,29	—	согласовано
н359У	н318У	25,90	—	согласовано

**3. Сведения о характеристиках уточняемого земельного участка с кадастровым номером 53:11:2623601:16 :**

№ п/п	Наименование характеристик земельного участка	Значение характеристики
1	2	3
1.	Адрес земельного участка	—
1.1.	Сведения о местоположении земельного участка (при отсутствии адреса) в структурированном в соответствии с федеральной информационной адресной системой виде	обл. Новгородская, р-н Новгородский, сдт "Металлист",
1.2.	Дополнительные сведения о местоположении земельного участка	—
2.	Площадь земельного участка ± величина погрешности определения(вычисления) площади ( $P \pm \Delta P$ ), м <sup>2</sup>	520±16
3.	Формула, примененная для вычисления предельной погрешности определения площади земельного участка, с подставленными значениями и итоговые (вычисленные) значения ( $\Delta P$ ), м2	$\Delta P = 3,5 \cdot M_t \cdot \sqrt{P_{\text{док}}} = 3,5 \cdot 0,20 \cdot \sqrt{500} = 16$
4.	Площадь земельного участка согласно сведениям Единого государственного реестра недвижимости ( $P_{\text{кад}}$ ), м <sup>2</sup>	500
5.	Оценка расхождения $P$ и $P_{\text{кад}}$ ( $P - P_{\text{кад}}$ ), м <sup>2</sup>	20
6.	Предельный минимальный и максимальный размеры земельного участка ( $P_{\text{мин}}$ и $P_{\text{макс}}$ ), м <sup>2</sup>	—
7.	Вид (виды) разрешенного использования	садоводство
7.1.	Дополнительные сведения об использовании земельного участка	—

1	2	3
8.	Кадастровый или иной государственный учетный номер (инвентарный) здания, сооружения, объекта незавершенного строительства, расположенного на земельном участке	—
9.	Сведения о земельных участках (землях общего пользования, территории общего пользования), посредством которых обеспечивается доступ	—
10.	Иные сведения	—

**4. Пояснения к сведениям об уточняемом земельном участке с кадастровым номером 53:11:2623601:16 :**

1.	—
----	---

**1. Сведения о характерных точках границы уточняемого земельного участка с кадастровым номером 53:11:2623601:17 :**

Система координат МСК-53						Зона № 2	
Обозначение характерных точек границ	Координаты, м				Метод определения координат	Формулы, примененные для расчета средней квадратической погрешности определения координат характерных точек границ (M <sub>t</sub> ), с подставленными в такие формулы значениями и итоговые (вычисленные) значения M <sub>t</sub> , м	Описание закрепления точки
	содержатся в Едином государственном реестре недвижимости		определены в результате выполнения комплексных кадастровых работ				
	X	Y	X	Y			
1	2	3	4	5	6	7	8
н355У	—	—	573025,73	2172761,40	Метод спутниковых геодезических измерений (определений)	$M_t = \sqrt{m_0^2 + m_1^2}$	—
н348У	—	—	573033,92	2172798,69	Метод спутниковых геодезических измерений (определений)	$M_t = \sqrt{m_0^2 + m_1^2}$	—
н350У	—	—	573008,30	2172804,00	Метод спутниковых геодезических измерений (определений)	$M_t = \sqrt{m_0^2 + m_1^2}$	—
н356У	—	—	573004,73	2172793,87	Метод спутниковых геодезических измерений	$M_t = \sqrt{m_0^2 + m_1^2}$	—



					(определений)		
н357У	—	—	573008,04	2172779,62	Метод спутниковых геодезических измерений (определений)	$M_t = \sqrt{m_0^2 + m_1^2}$	—
н358У	—	—	573007,31	2172765,28	Метод спутниковых геодезических измерений (определений)	$M_t = \sqrt{m_0^2 + m_1^2}$	—
177	121739,41	103583,84	—	—	Метод спутниковых геодезических измерений (определений)	$M_t = \sqrt{m_0^2 + m_1^2}$	—
178	121759,15	103660,15	—	—	Метод спутниковых геодезических измерений (определений)	$M_t = \sqrt{m_0^2 + m_1^2}$	—
179	121734,26	103665,73	—	—	Метод спутниковых геодезических измерений (определений)	$M_t = \sqrt{m_0^2 + m_1^2}$	—
180	121724,38	103667,93	—	—	Метод спутниковых геодезических измерений (определений)	$M_t = \sqrt{m_0^2 + m_1^2}$	—
181	121727,32	103650,17	—	—	Метод спутниковых геодезических измерений (определений)	$M_t = \sqrt{m_0^2 + m_1^2}$	—
182	121730,11	103646,72	—	—	Метод спутниковых геодезических измерений (определений)	$M_t = \sqrt{m_0^2 + m_1^2}$	—
183	121733,20	103635,21	—	—	Метод спутниковых геодезических измерений (определений)	$M_t = \sqrt{m_0^2 + m_1^2}$	—

184	121732,34	103627,84	—	—	Метод спутниковых геодезических измерений (определений)	$M_t = \sqrt{m_0^2 + m_1^2}$	—
185	121733,80	103613,14	—	—	Метод спутниковых геодезических измерений (определений)	$M_t = \sqrt{m_0^2 + m_1^2}$	—
186	121728,80	103601,52	—	—	Метод спутниковых геодезических измерений (определений)	$M_t = \sqrt{m_0^2 + m_1^2}$	—
187	121721,28	103588,36	—	—	Метод спутниковых геодезических измерений (определений)	$M_t = \sqrt{m_0^2 + m_1^2}$	—
н355У	—	—	573025,73	2172761,40	Метод спутниковых геодезических измерений (определений)	$M_t = \sqrt{m_0^2 + m_1^2}$	—

**2. Сведения о частях границ уточняемого земельного участка с кадастровым номером 53:11:2623601:17 :**

Обозначение части границ		Горизонтальное проложение (S), м	Описание прохождения части границ	Сведения о согласовании местоположения границ(согласовано/спорное)
от т.	до т.			
1	2	3	4	5
н355У	н348У	38,18	—	согласовано
н348У	н350У	26,16	—	согласовано
н350У	н356У	10,74	—	согласовано
н356У	н357У	14,63	—	согласовано
н357У	н358У	14,36	—	согласовано
н358У	н355У	18,82	—	согласовано

**3. Сведения о характеристиках уточняемого земельного участка с кадастровым номером 53:11:2623601:17 :**

№ п/п	Наименование характеристик земельного участка	Значение характеристики
1	2	3
1.	Адрес земельного участка	—
1.1.	Сведения о местоположении земельного участка (при отсутствии адреса) в структурированном в соответствии с федеральной информационной адресной системой виде	Новгородская область, р-н Новгородский, г/п Панковское, массив № 2, Металлист, участок № 17

1	2	3
1.2.	Дополнительные сведения о местоположении земельного участка	—
2.	Площадь земельного участка ± величина погрешности определения(вычисления) площади ( $P \pm \Delta P$ ), м <sup>2</sup>	893±16
3.	Формула, примененная для вычисления предельной погрешности определения площади земельного участка, с подставленными значениями и итоговые (вычисленные) значения ( $\Delta P$ ), м <sup>2</sup>	$\Delta P = 3,5 \cdot M_t \cdot \sqrt{P_{\text{док}}} = 3,5 \cdot 0,20 \cdot \sqrt{500} = 16$
4.	Площадь земельного участка согласно сведениям Единого государственного реестра недвижимости ( $P_{\text{кад}}$ ), м <sup>2</sup>	500
5.	Оценка расхождения $P$ и $P_{\text{кад}}$ ( $P - P_{\text{кад}}$ ), м <sup>2</sup>	393
6.	Предельный минимальный и максимальный размеры земельного участка ( $P_{\text{мин}}$ и $P_{\text{макс}}$ ), м <sup>2</sup>	—
7.	Вид (виды) разрешенного использования	для садоводства
7.1.	Дополнительные сведения об использовании земельного участка	—
8.	Кадастровый или иной государственный учетный номер (инвентарный) здания, сооружения, объекта незавершенного строительства, расположенного на земельном участке	—
9.	Сведения о земельных участках (землях общего пользования, территории общего пользования), посредством которых обеспечивается доступ	—
10.	Иные сведения	—

**4. Пояснения к сведениям об уточняемом земельном участке с кадастровым номером 53:11:2623601:17 :**

1.	—
----	---

**1. Сведения о характерных точках границы уточняемого земельного участка с кадастровым номером 53:11:2623601:26 :**

**Система координат МСК-53** **Зона № 2**

Обозначение характерных точек границ	Координаты, м				Метод определения координат	Формулы, примененные для расчета средней квадратической погрешности определения координат характерных точек границ (M <sub>t</sub> ), с подставленными в такие формулы значениями и итоговые (вычисленные) значения M <sub>t</sub> , м	Описание закрепления точки
	содержатся в Едином государственном реестре недвижимости		определены в результате выполнения комплексных кадастровых работ				
	X	Y	X	Y			
1	2	3	4	5	6	7	8
н212У	—	—	573151,33	2172936,36	Метод спутниковых геодезических	$M_t = \sqrt{m_0^2 + m_1^2}$	—

					измерений (определений)		
н245У	—	—	573154,77	2172952,56	Метод спутниковых геодезических измерений (определений)	$M_t = \sqrt{m_0^2 + m_1^2}$	—
н246У	—	—	573131,28	2172958,15	Метод спутниковых геодезических измерений (определений)	$M_t = \sqrt{m_0^2 + m_1^2}$	—
н247У	—	—	573127,91	2172941,86	Метод спутниковых геодезических измерений (определений)	$M_t = \sqrt{m_0^2 + m_1^2}$	—
н212У	—	—	573151,33	2172936,36	Метод спутниковых геодезических измерений (определений)	$M_t = \sqrt{m_0^2 + m_1^2}$	—

**2. Сведения о частях границ уточняемого земельного участка с кадастровым номером 53:11:2623601:26 :**

Обозначение части границ		Горизонтальное проложение (S), м	Описание прохождения части границ	Сведения о согласовании местоположения границ(согласовано/спорное)
от т.	до т.			
1	2	3	4	5
н212У	н245У	16,56	—	согласовано
н245У	н246У	24,15	—	согласовано
н246У	н247У	16,63	—	согласовано
н247У	н212У	24,06	—	согласовано

**3. Сведения о характеристиках уточняемого земельного участка с кадастровым номером 53:11:2623601:26 :**

№ п/п	Наименование характеристик земельного участка	Значение характеристики
1	2	3
1.	Адрес земельного участка	—
1.1.	Сведения о местоположении земельного участка (при отсутствии адреса) в структурированном в соответствии с федеральной информационной адресной системой виде	обл. Новгородская, р-н Новгородский, сдт "Металлист",
1.2.	Дополнительные сведения о местоположении земельного участка	—
2.	Площадь земельного участка ± величина погрешности определения(вычисления) площади ( $P \pm \Delta P$ ), м <sup>2</sup>	400±16

1	2	3
3.	Формула, примененная для вычисления предельной погрешности определения площади земельного участка, с подставленными значениями и итоговые (вычисленные) значения ( $\Delta P$ ), м <sup>2</sup>	$\Delta P = 3,5 \cdot M_t \cdot \sqrt{P_{\text{док}}} = 3,5 \cdot 0,20 \cdot \sqrt{500} = 16$
4.	Площадь земельного участка согласно сведениям Единого государственного реестра недвижимости ( $P_{\text{кад}}$ ), м <sup>2</sup>	500
5.	Оценка расхождения $P$ и $P_{\text{кад}}$ ( $P - P_{\text{кад}}$ ), м <sup>2</sup>	-100
6.	Предельный минимальный и максимальный размеры земельного участка ( $P_{\text{мин}}$ и $P_{\text{макс}}$ ), м <sup>2</sup>	—
7.	Вид (виды) разрешенного использования	садоводство
7.1.	Дополнительные сведения об использовании земельного участка	—
8.	Кадастровый или иной государственный учетный номер (инвентарный) здания, сооружения, объекта незавершенного строительства, расположенного на земельном участке	—
9.	Сведения о земельных участках (землях общего пользования, территории общего пользования), посредством которых обеспечивается доступ	—
10.	Иные сведения	—

**4. Пояснения к сведениям об уточняемом земельном участке с кадастровым номером 53:11:2623601:26 :**

1.	—
----	---

**1. Сведения о характерных точках границы уточняемого земельного участка с кадастровым номером 53:11:2623601:28 :**

Система координат МСК-53					Зона № 2		
Обозначение характерных точек границ	Координаты, м				Метод определения координат	Формулы, примененные для расчета средней квадратической погрешности определения координат характерных точек границ (M <sub>t</sub> ), с подставленными в такие формулы значениями и итоговые (вычисленные) значения M <sub>t</sub> , м	Описание закрепления точки
	содержатся в Едином государственном реестре недвижимости		определены в результате выполнения комплексных кадастровых работ				
	X	Y	X	Y			
1	2	3	4	5	6	7	8
н213У	—	—	573147,28	2172916,64	Метод спутниковых геодезических измерений (определений)	$M_t = \sqrt{m_0^2 + m_1^2}$	—

н212У	—	—	573151,33	2172936,36	Метод спутниковых геодезических измерений (определений)	$M_t = \sqrt{m_0^2 + m_1^2}$	—
н247У	—	—	573127,91	2172941,86	Метод спутниковых геодезических измерений (определений)	$M_t = \sqrt{m_0^2 + m_1^2}$	—
н248У	—	—	573123,75	2172921,77	Метод спутниковых геодезических измерений (определений)	$M_t = \sqrt{m_0^2 + m_1^2}$	—
н213У	—	—	573147,28	2172916,64	Метод спутниковых геодезических измерений (определений)	$M_t = \sqrt{m_0^2 + m_1^2}$	—

**2. Сведения о частях границ уточняемого земельного участка с кадастровым номером 53:11:2623601:28 :**

Обозначение части границ		Горизонтальное проложение (S), м	Описание прохождения части границ	Сведения о согласовании местоположения границ(согласовано/спорное)
от т.	до т.			
1	2	3	4	5
н213У	н212У	20,13	—	согласовано
н212У	н247У	24,06	—	согласовано
н247У	н248У	20,52	—	согласовано
н248У	н213У	24,08	—	согласовано

**3. Сведения о характеристиках уточняемого земельного участка с кадастровым номером 53:11:2623601:28 :**

№ п/п	Наименование характеристик земельного участка	Значение характеристики
1	2	3
1.	Адрес земельного участка	—
1.1.	Сведения о местоположении земельного участка (при отсутствии адреса) в структурированном в соответствии с федеральной информационной адресной системой виде	Новгородская область, р-н Новгородский, Панковское городское поселение, массив № 2, СТ Металлист, уч № 28
1.2.	Дополнительные сведения о местоположении земельного участка	—
2.	Площадь земельного участка ± величина погрешности определения(вычисления) площади ( $P \pm \Delta P$ ), м <sup>2</sup>	489±16
3.	Формула, примененная для вычисления предельной погрешности определения площади земельного участка, с подставленными значениями и итоговые (вычисленные) значения ( $\Delta P$ ), м2	$\Delta P = 3,5 \cdot M_t \cdot \sqrt{P_{\text{док}}} = 3,5 \cdot 0,20 \cdot \sqrt{500} = 16$

1	2	3
4.	Площадь земельного участка согласно сведениям Единого государственного реестра недвижимости (Ркад), м <sup>2</sup>	500
5.	Оценка расхождения Р и Ркад (Р – Ркад), м <sup>2</sup>	-11
6.	Предельный минимальный и максимальный размеры земельного участка (Рмин и Рмакс), м <sup>2</sup>	—
7.	Вид (виды) разрешенного использования	для садоводства
7.1.	Дополнительные сведения об использовании земельного участка	—
8.	Кадастровый или иной государственный учетный номер (инвентарный) здания, сооружения, объекта незавершенного строительства, расположенного на земельном участке	—
9.	Сведения о земельных участках (землях общего пользования, территории общего пользования), посредством которых обеспечивается доступ	—
10.	Иные сведения	—

**4. Пояснения к сведениям об уточняемом земельном участке с кадастровым номером 53:11:2623601:28 :**

1.	—
----	---

**1. Сведения о характерных точках границы уточняемого земельного участка с кадастровым номером 53:11:2623601:33 :**

Система координат МСК-53					Зона № 2		
Обозначение характерных точек границ	Координаты, м				Метод определения координат	Формулы, примененные для расчета средней квадратической погрешности определения координат характерных точек границ (M <sub>t</sub> ), с подставленными в такие формулы значениями и итоговые (вычисленные) значения M <sub>t</sub> , м	Описание закрепления точки
	содержатся в Едином государственном реестре недвижимости		определены в результате выполнения комплексных кадастровых работ				
	X	Y	X	Y			
1	2	3	4	5	6	7	8
н297У	—	—	573109,89	2172883,35	Метод спутниковых геодезических измерений (определений)	$M_t = \sqrt{m_0^2 + m_1^2}$	—
н295У	—	—	573114,53	2172904,08	Метод спутниковых геодезических измерений (определений)	$M_t = \sqrt{m_0^2 + m_1^2}$	—

н296У	—	—	573089,26	2172909,22	Метод спутниковых геодезических измерений (определений)	$M_t = \sqrt{m_0^2 + m_1^2}$	—
н298У	—	—	573084,80	2172889,63	Метод спутниковых геодезических измерений (определений)	$M_t = \sqrt{m_0^2 + m_1^2}$	—
н297У	—	—	573109,89	2172883,35	Метод спутниковых геодезических измерений (определений)	$M_t = \sqrt{m_0^2 + m_1^2}$	—

## 2. Сведения о частях границ уточняемого земельного участка с кадастровым номером 53:11:2623601:33 :

Обозначение части границ		Горизонтальное проложение (S), м	Описание прохождения части границ	Сведения о согласовании местоположения границ(согласовано/спорное)
от т.	до т.			
1	2	3	4	5
н297У	н295У	21,24	—	согласовано
н295У	н296У	25,79	—	согласовано
н296У	н298У	20,09	—	согласовано
н298У	н297У	25,86	—	согласовано

## 3. Сведения о характеристиках уточняемого земельного участка с кадастровым номером 53:11:2623601:33 :

№ п/п	Наименование характеристик земельного участка	Значение характеристики
1	2	3
1.	Адрес земельного участка	—
1.1.	Сведения о местоположении земельного участка (при отсутствии адреса) в структурированном в соответствии с федеральной информационной адресной системой виде	Новгородская область, р-н Новгородский, Панковское городское поселение, массив № 2, СТ Металлист, уч № 33
1.2.	Дополнительные сведения о местоположении земельного участка	—
2.	Площадь земельного участка ± величина погрешности определения(вычисления) площади ( $P \pm \Delta P$ ), м <sup>2</sup>	534±16
3.	Формула, примененная для вычисления предельной погрешности определения площади земельного участка, с подставленными значениями и итоговые (вычисленные) значения ( $\Delta P$ ), м <sup>2</sup>	$\Delta P = 3,5 \cdot M_t \cdot \sqrt{P_{\text{док}}} = 3,5 \cdot 0,20 \cdot \sqrt{500} = 16$
4.	Площадь земельного участка согласно сведениям Единого государственного реестра недвижимости ( $P_{\text{кад}}$ ), м <sup>2</sup>	500
5.	Оценка расхождения $P$ и $P_{\text{кад}}$ ( $P - P_{\text{кад}}$ ), м <sup>2</sup>	34
6.	Предельный минимальный и максимальный размеры земельного участка	—



1	2	3
	(Р <sub>мин</sub> и Р <sub>макс</sub> ), м <sup>2</sup>	
7.	Вид (виды) разрешенного использования	садоводство
7.1.	Дополнительные сведения об использовании земельного участка	—
8.	Кадастровый или иной государственный учетный номер (инвентарный) здания, сооружения, объекта незавершенного строительства, расположенного на земельном участке	—
9.	Сведения о земельных участках (землях общего пользования, территории общего пользования), посредством которых обеспечивается доступ	—
10.	Иные сведения	—

**4. Пояснения к сведениям об уточняемом земельном участке с кадастровым номером 53:11:2623601:33 :**

1.	—
----	---

**1. Сведения о характерных точках границы уточняемого земельного участка с кадастровым номером 53:11:2623601:35 :**

Система координат МСК-53					Зона № 2		
Обозначение характерных точек границ	Координаты, м				Метод определения координат	Формулы, примененные для расчета средней квадратической погрешности определения координат характерных точек границ (M <sub>t</sub> ), с подставленными в такие формулы значениями и итоговые (вычисленные) значения M <sub>t</sub> , м	Описание закрепления точки
	содержатся в Едином государственном реестре недвижимости		определены в результате выполнения комплексных кадастровых работ				
	X	Y	X	Y			
1	2	3	4	5	6	7	8
н299У	—	—	573105,53	2172864,32	Метод спутниковых геодезических измерений (определений)	$M_t = \sqrt{m_0^2 + m_1^2}$	—
н297У	—	—	573109,89	2172883,35	Метод спутниковых геодезических измерений (определений)	$M_t = \sqrt{m_0^2 + m_1^2}$	—
н298У	—	—	573084,80	2172889,63	Метод спутниковых геодезических измерений (определений)	$M_t = \sqrt{m_0^2 + m_1^2}$	—

н300У	—	—	573080,71	2172870,42	Метод спутниковых геодезических измерений (определений)	$M_t = \sqrt{m_0^2 + m_1^2}$	—
н299У	—	—	573105,53	2172864,32	Метод спутниковых геодезических измерений (определений)	$M_t = \sqrt{m_0^2 + m_1^2}$	—

**2. Сведения о частях границ уточняемого земельного участка с кадастровым номером 53:11:2623601:35 :**

Обозначение части границ		Горизонтальное проложение (S), м	Описание прохождения части границ	Сведения о согласовании местоположения границ(согласовано/спорное)
от т.	до т.			
1	2	3	4	5
н299У	н297У	19,52	—	согласовано
н297У	н298У	25,86	—	согласовано
н298У	н300У	19,64	—	согласовано
н300У	н299У	25,56	—	согласовано

**3. Сведения о характеристиках уточняемого земельного участка с кадастровым номером 53:11:2623601:35 :**

№ п/п	Наименование характеристик земельного участка	Значение характеристики
1	2	3
1.	Адрес земельного участка	—
1.1.	Сведения о местоположении земельного участка (при отсутствии адреса) в структурированном в соответствии с федеральной информационной адресной системой виде	Новгородская область, р-н Новгородский, г/п Панковское, массив № 2, СТ Металлист, участок № 35
1.2.	Дополнительные сведения о местоположении земельного участка	—
2.	Площадь земельного участка ± величина погрешности определения(вычисления) площади ( $P \pm \Delta P$ ), м <sup>2</sup>	503±16
3.	Формула, примененная для вычисления предельной погрешности определения площади земельного участка, с подставленными значениями и итоговые (вычисленные) значения ( $\Delta P$ ), м2	$\Delta P = 3,5 \cdot M_t \cdot \sqrt{P_{\text{док}}} = 3,5 \cdot 0,20 \cdot \sqrt{500} = 16$
4.	Площадь земельного участка согласно сведениям Единого государственного реестра недвижимости ( $P_{\text{кад}}$ ), м <sup>2</sup>	500
5.	Оценка расхождения $P$ и $P_{\text{кад}}$ ( $P - P_{\text{кад}}$ ), м <sup>2</sup>	3
6.	Предельный минимальный и максимальный размеры земельного участка ( $P_{\text{мин}}$ и $P_{\text{макс}}$ ), м <sup>2</sup>	—
7.	Вид (виды) разрешенного использования	для садоводства
7.1.	Дополнительные сведения об использовании земельного участка	—

1	2	3
8.	Кадастровый или иной государственный учетный номер (инвентарный) здания, сооружения, объекта незавершенного строительства, расположенного на земельном участке	—
9.	Сведения о земельных участках (землях общего пользования, территории общего пользования), посредством которых обеспечивается доступ	—
10.	Иные сведения	—

**4. Пояснения к сведениям об уточняемом земельном участке с кадастровым номером 53:11:2623601:35 :**

1.	—
----	---

**1. Сведения о характерных точках границы уточняемого земельного участка с кадастровым номером 53:11:2623601:38 :**

Система координат МСК-53						Зона № 2	
Обозначение характерных точек границ	Координаты, м				Метод определения координат	Формулы, примененные для расчета средней квадратической погрешности определения координат характерных точек границ (M <sub>t</sub> ), с подставленными в такие формулы значениями и итоговые (вычисленные) значения M <sub>t</sub> , м	Описание закрепления точки
	содержатся в Едином государственном реестре недвижимости		определены в результате выполнения комплексных кадастровых работ				
	X	Y	X	Y			
1	2	3	4	5	6	7	8
н224У	—	—	573126,79	2172818,57	Метод спутниковых геодезических измерений (определений)	$M_t = \sqrt{m_0^2 + m_1^2}$	—
н221У	—	—	573132,28	2172837,28	Метод спутниковых геодезических измерений (определений)	$M_t = \sqrt{m_0^2 + m_1^2}$	—
н252У	—	—	573106,40	2172843,60	Метод спутниковых геодезических измерений (определений)	$M_t = \sqrt{m_0^2 + m_1^2}$	—
н253У	—	—	573105,62	2172843,06	Метод спутниковых геодезических измерений	$M_t = \sqrt{m_0^2 + m_1^2}$	—

					(определений)		
н254У	—	—	573101,77	2172825,03	Метод спутниковых геодезических измерений (определений)	$M_t = \sqrt{m_0^2 + m_1^2}$	—
н255У	—	—	573101,96	2172824,74	Метод спутниковых геодезических измерений (определений)	$M_t = \sqrt{m_0^2 + m_1^2}$	—
273	121852,36	103676,59	—	—	Метод спутниковых геодезических измерений (определений)	$M_t = \sqrt{m_0^2 + m_1^2}$	—
274	121858,71	103695,18	—	—	Метод спутниковых геодезических измерений (определений)	$M_t = \sqrt{m_0^2 + m_1^2}$	—
275	121833,08	103702,45	—	—	Метод спутниковых геодезических измерений (определений)	$M_t = \sqrt{m_0^2 + m_1^2}$	—
276	121827,76	103683,88	—	—	Метод спутниковых геодезических измерений (определений)	$M_t = \sqrt{m_0^2 + m_1^2}$	—
н224У	—	—	573126,79	2172818,57	Метод спутниковых геодезических измерений (определений)	$M_t = \sqrt{m_0^2 + m_1^2}$	—

**2. Сведения о частях границ уточняемого земельного участка с кадастровым номером 53:11:2623601:38 :**

Обозначение части границ		Горизонтальное проложение (S), м	Описание прохождения части границ	Сведения о согласовании местоположения границ(согласовано/спорное)
от т.	до т.			
1	2	3	4	5
н224У	н221У	19,50	—	согласовано
н221У	н252У	26,64	—	согласовано
н252У	н253У	0,95	—	согласовано
н253У	н254У	18,44	—	согласовано

н254У	н255У	0,35	—	согласовано
н255У	н224У	25,59	—	согласовано

### 3. Сведения о характеристиках уточняемого земельного участка с кадастровым номером 53:11:2623601:38 :

№ п/п	Наименование характеристик земельного участка	Значение характеристики
1	2	3
1.	Адрес земельного участка	—
1.1.	Сведения о местоположении земельного участка (при отсутствии адреса) в структурированном в соответствии с федеральной информационной адресной системой виде	Новгородская обл, р-н Новгородский, Панковское городское поселение, массив № 2, СТ Металлист, участок № 38
1.2.	Дополнительные сведения о местоположении земельного участка	—
2.	Площадь земельного участка ± величина погрешности определения(вычисления) площади ( $P \pm \Delta P$ ), м <sup>2</sup>	516±16
3.	Формула, примененная для вычисления предельной погрешности определения площади земельного участка, с подставленными значениями и итоговые (вычисленные) значения ( $\Delta P$ ), м2	$\Delta P = 3,5 \cdot M_t \cdot \sqrt{P_{\text{док}}} = 3,5 \cdot 0,20 \cdot \sqrt{500} = 16$
4.	Площадь земельного участка согласно сведениям Единого государственного реестра недвижимости ( $P_{\text{кад}}$ ), м <sup>2</sup>	500
5.	Оценка расхождения $P$ и $P_{\text{кад}}$ ( $P - P_{\text{кад}}$ ), м <sup>2</sup>	16
6.	Предельный минимальный и максимальный размеры земельного участка ( $P_{\text{мин}}$ и $P_{\text{макс}}$ ), м <sup>2</sup>	—
7.	Вид (виды) разрешенного использования	для садоводства
7.1.	Дополнительные сведения об использовании земельного участка	—
8.	Кадастровый или иной государственный учетный номер (инвентарный) здания, сооружения, объекта незавершенного строительства, расположенного на земельном участке	—
9.	Сведения о земельных участках (землях общего пользования, территории общего пользования), посредством которых обеспечивается доступ	—
10.	Иные сведения	—

### 4. Пояснения к сведениям об уточняемом земельном участке с кадастровым номером 53:11:2623601:38 :

1.	—
----	---

### 1. Сведения о характерных точках границы уточняемого земельного участка с кадастровым номером 53:11:2623601:39 :

Обозначение характерных точек границ	Координаты, м				Метод определения координат	Формулы, примененные для расчета средней квадратической погрешности определения координат характерных точек границ (M <sub>t</sub> ), с подставленными в такие формулы значениями и итоговые (вычисленные) значения M <sub>t</sub> , м	Описание закрепления точки
	содержатся в Едином государственном реестре недвижимости		определены в результате выполнения комплексных кадастровых работ				
	X	Y	X	Y			
1	2	3	4	5	6	7	8
н301У	—	—	573096,84	2172826,33	Метод спутниковых геодезических измерений (определений)	$M_t = \sqrt{m_0^2 + m_1^2}$	—
н302У	—	—	573101,11	2172845,03	Метод спутниковых геодезических измерений (определений)	$M_t = \sqrt{m_0^2 + m_1^2}$	—
н303У	—	—	573076,44	2172850,35	Метод спутниковых геодезических измерений (определений)	$M_t = \sqrt{m_0^2 + m_1^2}$	—
н304У	—	—	573071,79	2172831,60	Метод спутниковых геодезических измерений (определений)	$M_t = \sqrt{m_0^2 + m_1^2}$	—
н305У	—	—	573071,73	2172831,34	Метод спутниковых геодезических измерений (определений)	$M_t = \sqrt{m_0^2 + m_1^2}$	—
н301У	—	—	573096,84	2172826,33	Метод спутниковых геодезических измерений (определений)	$M_t = \sqrt{m_0^2 + m_1^2}$	—

2. Сведения о частях границ уточняемого земельного участка с кадастровым номером 53:11:2623601:39 :				
Обозначение части границ		Горизонтальное проложение (S), м	Описание прохождения части границ	Сведения о согласовании местоположения границ(согласовано/спорное)
от т.	до т.			
1	2	3	4	5
н301У	н302У	19,18	—	согласовано
н302У	н303У	25,24	—	согласовано
н303У	н304У	19,32	—	согласовано
н304У	н305У	0,27	—	согласовано
н305У	н301У	25,60	—	согласовано
3. Сведения о характеристиках уточняемого земельного участка с кадастровым номером 53:11:2623601:39 :				
№ п/п	Наименование характеристик земельного участка	Значение характеристики		
1	2	3		
1.	Адрес земельного участка	—		
1.1.	Сведения о местоположении земельного участка (при отсутствии адреса) в структурированном в соответствии с федеральной информационной адресной системой виде	обл. Новгородская, р-н Новгородский, Панковское городское поселение, Массив №2, СТ Металлист, участок № 39		
1.2.	Дополнительные сведения о местоположении земельного участка	—		
2.	Площадь земельного участка ± величина погрешности определения(вычисления) площади ( $P \pm \Delta P$ ), м <sup>2</sup>	493±16		
3.	Формула, примененная для вычисления предельной погрешности определения площади земельного участка, с подставленными значениями и итоговые (вычисленные) значения ( $\Delta P$ ), м <sup>2</sup>	$\Delta P = 3,5 \cdot M_t \cdot \sqrt{P_{\text{док}}} = 3,5 \cdot 0,20 \cdot \sqrt{500} = 16$		
4.	Площадь земельного участка согласно сведениям Единого государственного реестра недвижимости ( $P_{\text{кад}}$ ), м <sup>2</sup>	500		
5.	Оценка расхождения $P$ и $P_{\text{кад}}$ ( $P - P_{\text{кад}}$ ), м <sup>2</sup>	-7		
6.	Предельный минимальный и максимальный размеры земельного участка ( $P_{\text{мин}}$ и $P_{\text{макс}}$ ), м <sup>2</sup>	—		
7.	Вид (виды) разрешенного использования	для садоводства		
7.1.	Дополнительные сведения об использовании земельного участка	—		
8.	Кадастровый или иной государственный учетный номер (инвентарный) здания, сооружения, объекта незавершенного строительства, расположенного на земельном участке	—		
9.	Сведения о земельных участках (землях общего пользования, территории общего пользования), посредством которых обеспечивается доступ	—		
10.	Иные сведения	—		

4. Пояснения к сведениям об уточняемом земельном участке с кадастровым номером 53:11:2623601:39 :							
1.	—						
1. Сведения о характерных точках границы уточняемого земельного участка с кадастровым номером 53:11:2623601:49 :							
Система координат МСК-53						Зона № 2	
Обозначение характерных точек границ	Координаты, м				Метод определения координат	Формулы, примененные для расчета средней квадратической погрешности определения координат характерных точек границ (M <sub>t</sub> ), с подставленными в такие формулы значениями и итоговые (вычисленные) значения M <sub>t</sub> , м	Описание закрепления точки
	содержатся в Едином государственном реестре недвижимости		определены в результате выполнения комплексных кадастровых работ				
	X	Y	X	Y			
1	2	3	4	5	6	7	8
н317У	—	—	573075,82	2172727,17	Метод спутниковых геодезических измерений (определений)	$M_t = \sqrt{m_0^2 + m_1^2}$	—
н315У	—	—	573080,31	2172747,27	Метод спутниковых геодезических измерений (определений)	$M_t = \sqrt{m_0^2 + m_1^2}$	—
н316У	—	—	573055,08	2172752,64	Метод спутниковых геодезических измерений (определений)	$M_t = \sqrt{m_0^2 + m_1^2}$	—
н318У	—	—	573050,97	2172733,30	Метод спутниковых геодезических измерений (определений)	$M_t = \sqrt{m_0^2 + m_1^2}$	—
313	6272,26	6330,17	—	—	Метод спутниковых геодезических измерений (определений)	$M_t = \sqrt{m_0^2 + m_1^2}$	—
314	6280,16	6348,95	—	—	Метод спутниковых геодезических измерений	$M_t = \sqrt{m_0^2 + m_1^2}$	—



					(определений)		
315	6255,82	6358,55	—	—	Метод спутниковых геодезических измерений (определений)	$M_t = \sqrt{m_0^2 + m_1^2}$	—
316	6248,83	6340,40	—	—	Метод спутниковых геодезических измерений (определений)	$M_t = \sqrt{m_0^2 + m_1^2}$	—
н317У	—	—	573075,82	2172727,17	Метод спутниковых геодезических измерений (определений)	$M_t = \sqrt{m_0^2 + m_1^2}$	—

**2. Сведения о частях границ уточняемого земельного участка с кадастровым номером 53:11:2623601:49 :**

Обозначение части границ		Горизонтальное проложение (S), м	Описание прохождения части границ	Сведения о согласовании местоположения границ(согласовано/спорное)
от т.	до т.			
1	2	3	4	5
н317У	н315У	20,60	—	согласовано
н315У	н316У	25,80	—	согласовано
н316У	н318У	19,77	—	согласовано
н318У	н317У	25,59	—	согласовано

**3. Сведения о характеристиках уточняемого земельного участка с кадастровым номером 53:11:2623601:49 :**

№ п/п	Наименование характеристик земельного участка	Значение характеристики
1	2	3
1.	Адрес земельного участка	—
1.1.	Сведения о местоположении земельного участка (при отсутствии адреса) в структурированном в соответствии с федеральной информационной адресной системой виде	Новгородская область, р-н Новгородский, г/п Панковское, массив № 2, товарищество Металлист, уч № 49
1.2.	Дополнительные сведения о местоположении земельного участка	—
2.	Площадь земельного участка ± величина погрешности определения(вычисления) площади ( $P \pm \Delta P$ ), м <sup>2</sup>	519±16
3.	Формула, примененная для вычисления предельной погрешности определения площади земельного участка, с подставленными значениями и итоговые (вычисленные) значения ( $\Delta P$ ), м <sup>2</sup>	$\Delta P = 3,5 \cdot M_t \cdot \sqrt{P_{\text{док}}} = 3,5 \cdot 0,20 \cdot \sqrt{515} = 16$
4.	Площадь земельного участка согласно сведениям Единого государственного реестра недвижимости ( $P_{\text{кад}}$ ), м <sup>2</sup>	515
5.	Оценка расхождения $P$ и $P_{\text{кад}}$ ( $P - P_{\text{кад}}$ ), м <sup>2</sup>	4

1	2	3
6.	Предельный минимальный и максимальный размеры земельного участка ( <b>Р<sub>мин</sub></b> и <b>Р<sub>макс</sub></b> ), м <sup>2</sup>	—
7.	Вид (виды) разрешенного использования	для садоводства
7.1.	Дополнительные сведения об использовании земельного участка	—
8.	Кадастровый или иной государственный учетный номер (инвентарный) здания, сооружения, объекта незавершенного строительства, расположенного на земельном участке	—
9.	Сведения о земельных участках (землях общего пользования, территории общего пользования), посредством которых обеспечивается доступ	—
10.	Иные сведения	—

**4. Пояснения к сведениям об уточняемом земельном участке с кадастровым номером 53:11:2623601:49 :**

1.	—
----	---

**1. Сведения о характерных точках границы уточняемого земельного участка с кадастровым номером 53:11:2623601:50 :**

Система координат МСК-53					Зона № 2		
Обозначение характерных точек границ	Координаты, м				Метод определения координат	Формулы, примененные для расчета средней квадратической погрешности определения координат характерных точек границ (M <sub>t</sub> ), с подставленными в такие формулы значениями и итоговые (вычисленные) значения M <sub>t</sub> , м	Описание закрепления точки
	содержатся в Едином государственном реестре недвижимости		определены в результате выполнения комплексных кадастровых работ				
	X	Y	X	Y			
1	2	3	4	5	6	7	8
327	—	—	573100,82	2172700,83	Метод спутниковых геодезических измерений (определений)	$M_t = \sqrt{m_0^2 + m_1^2}$	—
н236У	—	—	573105,26	2172721,31	Метод спутниковых геодезических измерений (определений)	$M_t = \sqrt{m_0^2 + m_1^2}$	—
н261У	—	—	573080,42	2172726,80	Метод спутниковых геодезических измерений	$M_t = \sqrt{m_0^2 + m_1^2}$	—

					(определений)		
н262У	—	—	573076,04	2172706,39	Метод спутниковых геодезических измерений (определений)	$M_t = \sqrt{m_0^2 + m_1^2}$	—
н263У	—	—	573097,51	2172700,44	Метод спутниковых геодезических измерений (определений)	$M_t = \sqrt{m_0^2 + m_1^2}$	—
327	—	—	573100,82	2172700,83	Метод спутниковых геодезических измерений (определений)	$M_t = \sqrt{m_0^2 + m_1^2}$	—

**2. Сведения о частях границ уточняемого земельного участка с кадастровым номером 53:11:2623601:50 :**

Обозначение части границ		Горизонтальное проложение (S), м	Описание прохождения части границ	Сведения о согласовании местоположения границ(согласовано/спорное)
от т.	до т.			
1	2	3	4	5
327	н236У	20,96	—	согласовано
н236У	н261У	25,44	—	согласовано
н261У	н262У	20,87	—	согласовано
н262У	н263У	22,28	—	согласовано
н263У	327	3,33	—	согласовано

**3. Сведения о характеристиках уточняемого земельного участка с кадастровым номером 53:11:2623601:50 :**

№ п/п	Наименование характеристик земельного участка	Значение характеристики
1	2	3
1.	Адрес земельного участка	—
1.1.	Сведения о местоположении земельного участка (при отсутствии адреса) в структурированном в соответствии с федеральной информационной адресной системой виде	Новгородская область, р-н Новгородский, г/п Панковское, массив № 2, СТ Металлист, участок № 50
1.2.	Дополнительные сведения о местоположении земельного участка	—
2.	Площадь земельного участка ± величина погрешности определения(вычисления) площади ( $P \pm \Delta P$ ), м <sup>2</sup>	546±16
3.	Формула, примененная для вычисления предельной погрешности определения площади земельного участка, с подставленными значениями и итоговые (вычисленные) значения ( $\Delta P$ ), м <sup>2</sup>	$\Delta P = 3,5 \cdot M_t \cdot \sqrt{P_{\text{док}}} = 3,5 \cdot 0,20 \cdot \sqrt{500} = 16$
4.	Площадь земельного участка согласно сведениям Единого государственного реестра недвижимости ( $P_{\text{кад}}$ ), м <sup>2</sup>	500

1	2	3
5.	Оценка расхождения Р и Ркад (Р – Ркад), м²	46
6.	Предельный минимальный и максимальный размеры земельного участка (Рмин и Рмакс), м²	—
7.	Вид (виды) разрешенного использования	для садоводства
7.1.	Дополнительные сведения об использовании земельного участка	—
8.	Кадастровый или иной государственный учетный номер (инвентарный) здания, сооружения, объекта незавершенного строительства, расположенного на земельном участке	—
9.	Сведения о земельных участках (землях общего пользования, территории общего пользования), посредством которых обеспечивается доступ	—
10.	Иные сведения	—

**4. Пояснения к сведениям об уточняемом земельном участке с кадастровым номером 53:11:2623601:50 :**

1.	—
----	---

**1. Сведения о характерных точках границы уточняемого земельного участка с кадастровым номером 53:11:2623601:51 :**

Система координат МСК-53					Зона № 2		
Обозначение характерных точек границ	Координаты, м				Метод определения координат	Формулы, примененные для расчета средней квадратической погрешности определения координат характерных точек границ (M <sub>t</sub> ), с подставленными в такие формулы значениями и итоговые (вычисленные) значения M <sub>t</sub> , м	Описание закрепления точки
	содержатся в Едином государственном реестре недвижимости		определены в результате выполнения комплексных кадастровых работ				
	X	Y	X	Y			
1	2	3	4	5	6	7	8
н319У	—	—	573071,45	2172708,91	Метод спутниковых геодезических измерений (определений)	$M_t = \sqrt{m_0^2 + m_1^2}$	—
н317У	—	—	573075,82	2172727,17	Метод спутниковых геодезических измерений (определений)	$M_t = \sqrt{m_0^2 + m_1^2}$	—
н318У	—	—	573050,97	2172733,30	Метод спутниковых геодезических	$M_t = \sqrt{m_0^2 + m_1^2}$	—

					измерений (определений)		
н320У	—	—	573046,97	2172714,46	Метод спутниковых геодезических измерений (определений)	$M_t = \sqrt{m_0^2 + m_1^2}$	—
н319У	—	—	573071,45	2172708,91	Метод спутниковых геодезических измерений (определений)	$M_t = \sqrt{m_0^2 + m_1^2}$	—

**2. Сведения о частях границ уточняемого земельного участка с кадастровым номером 53:11:2623601:51 :**

Обозначение части границ		Горизонтальное проложение (S), м	Описание прохождения части границ	Сведения о согласовании местоположения границ(согласовано/спорное)
от т.	до т.			
1	2	3	4	5
н319У	н317У	18,78	—	согласовано
н317У	н318У	25,59	—	согласовано
н318У	н320У	19,26	—	согласовано
н320У	н319У	25,10	—	согласовано

**3. Сведения о характеристиках уточняемого земельного участка с кадастровым номером 53:11:2623601:51 :**

№ п/п	Наименование характеристик земельного участка	Значение характеристики
1	2	3
1.	Адрес земельного участка	—
1.1.	Сведения о местоположении земельного участка (при отсутствии адреса) в структурированном в соответствии с федеральной информационной адресной системой виде	обл. Новгородская, р-н Новгородский, сдт "Металлист",
1.2.	Дополнительные сведения о местоположении земельного участка	—
2.	Площадь земельного участка ± величина погрешности определения(вычисления) площади ( $P \pm \Delta P$ ), м <sup>2</sup>	482±16
3.	Формула, примененная для вычисления предельной погрешности определения площади земельного участка, с подставленными значениями и итоговые (вычисленные) значения ( $\Delta P$ ), м <sup>2</sup>	$\Delta P = 3,5 \cdot M_t \cdot \sqrt{P_{\text{док}}} = 3,5 \cdot 0,20 \cdot \sqrt{500} = 16$
4.	Площадь земельного участка согласно сведениям Единого государственного реестра недвижимости ( $P_{\text{кад}}$ ), м <sup>2</sup>	500
5.	Оценка расхождения $P$ и $P_{\text{кад}}$ ( $P - P_{\text{кад}}$ ), м <sup>2</sup>	-18
6.	Предельный минимальный и максимальный размеры земельного участка ( $P_{\text{мин}}$ и $P_{\text{макс}}$ ), м <sup>2</sup>	—

1	2	3
7.	Вид (виды) разрешенного использования	садоводство
7.1.	Дополнительные сведения об использовании земельного участка	—
8.	Кадастровый или иной государственный учетный номер (инвентарный) здания, сооружения, объекта незавершенного строительства, расположенного на земельном участке	—
9.	Сведения о земельных участках (землях общего пользования, территории общего пользования), посредством которых обеспечивается доступ	—
10.	Иные сведения	—

**4. Пояснения к сведениям об уточняемом земельном участке с кадастровым номером 53:11:2623601:51 :**

1.	—
----	---

**1. Сведения о характерных точках границы уточняемого земельного участка с кадастровым номером 53:11:2623601:53 :**

Система координат МСК-53					Зона № 2		
Обозначение характерных точек границ	Координаты, м				Метод определения координат	Формулы, примененные для расчета средней квадратической погрешности определения координат характерных точек границ (M <sub>t</sub> ), с подставленными в такие формулы значениями и итоговые (вычисленные) значения M <sub>t</sub> , м	Описание закрепления точки
	содержатся в Едином государственном реестре недвижимости		определены в результате выполнения комплексных кадастровых работ				
	X	Y	X	Y			
1	2	3	4	5	6	7	8
н321У	—	—	573066,16	2172686,57	Метод спутниковых геодезических измерений (определений)	$M_t = \sqrt{m_0^2 + m_1^2}$	—
н319У	—	—	573071,45	2172708,91	Метод спутниковых геодезических измерений (определений)	$M_t = \sqrt{m_0^2 + m_1^2}$	—
н320У	—	—	573046,97	2172714,46	Метод спутниковых геодезических измерений (определений)	$M_t = \sqrt{m_0^2 + m_1^2}$	—

н322У	—	—	573045,59	2172706,94	Метод спутниковых геодезических измерений (определений)	$M_t = \sqrt{m_0^2 + m_1^2}$	—
н323У	—	—	573040,71	2172690,54	Метод спутниковых геодезических измерений (определений)	$M_t = \sqrt{m_0^2 + m_1^2}$	—
н324У	—	—	573057,62	2172684,59	Метод спутниковых геодезических измерений (определений)	$M_t = \sqrt{m_0^2 + m_1^2}$	—
н325У	—	—	573058,53	2172687,18	Метод спутниковых геодезических измерений (определений)	$M_t = \sqrt{m_0^2 + m_1^2}$	—
н326У	—	—	573062,14	2172686,06	Метод спутниковых геодезических измерений (определений)	$M_t = \sqrt{m_0^2 + m_1^2}$	—
н327У	—	—	573064,22	2172686,15	Метод спутниковых геодезических измерений (определений)	$M_t = \sqrt{m_0^2 + m_1^2}$	—
н321У	—	—	573066,16	2172686,57	Метод спутниковых геодезических измерений (определений)	$M_t = \sqrt{m_0^2 + m_1^2}$	—

**2. Сведения о частях границ уточняемого земельного участка с кадастровым номером 53:11:2623601:53 :**

Обозначение части границ		Горизонтальное проложение (S), м	Описание прохождения части границ	Сведения о согласовании местоположения границ(согласовано/спорное)
от т.	до т.			
1	2	3	4	5
н321У	н319У	22,96	—	согласовано
н319У	н320У	25,10	—	согласовано
н320У	н322У	7,65	—	согласовано
н322У	н323У	17,11	—	согласовано
н323У	н324У	17,93	—	согласовано

н324У	н325У	2,75	—	согласовано
н325У	н326У	3,78	—	согласовано
н326У	н327У	2,08	—	согласовано
н327У	н321У	1,98	—	согласовано

### 3. Сведения о характеристиках уточняемого земельного участка с кадастровым номером 53:11:2623601:53 :

№ п/п	Наименование характеристик земельного участка	Значение характеристики
1	2	3
1.	Адрес земельного участка	—
1.1.	Сведения о местоположении земельного участка (при отсутствии адреса) в структурированном в соответствии с федеральной информационной адресной системой виде	обл. Новгородская, р-н Новгородский, сдт "Металлист",
1.2.	Дополнительные сведения о местоположении земельного участка	—
2.	Площадь земельного участка ± величина погрешности определения(вычисления) площади ( $P \pm \Delta P$ ), м <sup>2</sup>	633±18
3.	Формула, примененная для вычисления предельной погрешности определения площади земельного участка, с подставленными значениями и итоговые (вычисленные) значения ( $\Delta P$ ), м <sup>2</sup>	$\Delta P = 3,5 \cdot M_t \cdot \sqrt{P_{\text{док}}} = 3,5 \cdot 0,20 \cdot \sqrt{628} = 18$
4.	Площадь земельного участка согласно сведениям Единого государственного реестра недвижимости ( $P_{\text{кад}}$ ), м <sup>2</sup>	628
5.	Оценка расхождения $P$ и $P_{\text{кад}}$ ( $P - P_{\text{кад}}$ ), м <sup>2</sup>	5
6.	Предельный минимальный и максимальный размеры земельного участка ( $P_{\text{мин}}$ и $P_{\text{макс}}$ ), м <sup>2</sup>	—
7.	Вид (виды) разрешенного использования	садоводство
7.1.	Дополнительные сведения об использовании земельного участка	—
8.	Кадастровый или иной государственный учетный номер (инвентарный) здания, сооружения, объекта незавершенного строительства, расположенного на земельном участке	—
9.	Сведения о земельных участках (землях общего пользования, территории общего пользования), посредством которых обеспечивается доступ	—
10.	Иные сведения	—

### 4. Пояснения к сведениям об уточняемом земельном участке с кадастровым номером 53:11:2623601:53 :

1.	—
----	---

### 1. Сведения о характерных точках границы уточняемого земельного участка с кадастровым номером 53:11:2623601:57 :



Обозначение характерных точек границ	Координаты, м				Метод определения координат	Формулы, примененные для расчета средней квадратической погрешности определения координат характерных точек границ (M <sub>t</sub> ), с подставленными в такие формулы значениями и итоговые (вычисленные) значения M <sub>t</sub> , м	Описание закрепления точки
	содержатся в Едином государственном реестре недвижимости		определены в результате выполнения комплексных кадастровых работ				
	X	Y	X	Y			
1	2	3	4	5	6	7	8
н214У	—	—	573168,66	2172891,57	Метод спутниковых геодезических измерений (определений)	$M_t = \sqrt{m_0^2 + m_1^2}$	—
н210У	—	—	573172,94	2172910,47	Метод спутниковых геодезических измерений (определений)	$M_t = \sqrt{m_0^2 + m_1^2}$	—
н213У	—	—	573147,28	2172916,64	Метод спутниковых геодезических измерений (определений)	$M_t = \sqrt{m_0^2 + m_1^2}$	—
н215У	—	—	573143,20	2172897,40	Метод спутниковых геодезических измерений (определений)	$M_t = \sqrt{m_0^2 + m_1^2}$	—
н214У	—	—	573168,66	2172891,57	Метод спутниковых геодезических измерений (определений)	$M_t = \sqrt{m_0^2 + m_1^2}$	—

## 2. Сведения о частях границ уточняемого земельного участка с кадастровым номером 53:11:2623601:57 :

Обозначение части границ		Горизонтальное проложение (S), м	Описание прохождения части границ	Сведения о согласовании местоположения границ(согласовано/спорное)
от т.	до т.			
1	2	3	4	5
н214У	н210У	19,38	—	согласовано
н210У	н213У	26,39	—	согласовано

н213У	н215У	19,67	—	согласовано
н215У	н214У	26,12	—	согласовано

### 3. Сведения о характеристиках уточняемого земельного участка с кадастровым номером 53:11:2623601:57 :

№ п/п	Наименование характеристик земельного участка	Значение характеристики
1	2	3
1.	Адрес земельного участка	—
1.1.	Сведения о местоположении земельного участка (при отсутствии адреса) в структурированном в соответствии с федеральной информационной адресной системой виде	обл. Новгородская, р-н Новгородский, сдт "Металлист",
1.2.	Дополнительные сведения о местоположении земельного участка	—
2.	Площадь земельного участка ± величина погрешности определения(вычисления) площади ( $P \pm \Delta P$ ), м <sup>2</sup>	513±16
3.	Формула, примененная для вычисления предельной погрешности определения площади земельного участка, с подставленными значениями и итоговые (вычисленные) значения ( $\Delta P$ ), м2	$\Delta P = 3,5 \cdot M_t \cdot \sqrt{P_{\text{док}}} = 3,5 \cdot 0,20 \cdot \sqrt{500} = 16$
4.	Площадь земельного участка согласно сведениям Единого государственного реестра недвижимости ( $P_{\text{кад}}$ ), м <sup>2</sup>	500
5.	Оценка расхождения $P$ и $P_{\text{кад}}$ ( $P - P_{\text{кад}}$ ), м <sup>2</sup>	13
6.	Предельный минимальный и максимальный размеры земельного участка ( $P_{\text{мин}}$ и $P_{\text{макс}}$ ), м <sup>2</sup>	—
7.	Вид (виды) разрешенного использования	садоводство
7.1.	Дополнительные сведения об использовании земельного участка	—
8.	Кадастровый или иной государственный учетный номер (инвентарный) здания, сооружения, объекта незавершенного строительства, расположенного на земельном участке	—
9.	Сведения о земельных участках (землях общего пользования, территории общего пользования), посредством которых обеспечивается доступ	—
10.	Иные сведения	—

### 4. Пояснения к сведениям об уточняемом земельном участке с кадастровым номером 53:11:2623601:57 :

1.	—
----	---

### 1. Сведения о характерных точках границы уточняемого земельного участка с кадастровым номером 53:11:2623601:58 :

Обозначение характерных точек границ	Координаты, м				Метод определения координат	Формулы, примененные для расчета средней квадратической погрешности определения координат характерных точек границ (M <sub>t</sub> ), с подставленными в такие формулы значениями и итоговые (вычисленные) значения M <sub>t</sub> , м	Описание закрепления точки
	содержатся в Едином государственном реестре недвижимости		определены в результате выполнения комплексных кадастровых работ				
	X	Y	X	Y			
1	2	3	4	5	6	7	8
н161У	—	—	573198,51	2172885,18	Метод спутниковых геодезических измерений (определений)	$M_t = \sqrt{m_0^2 + m_1^2}$	—
н160У	—	—	573203,13	2172904,09	Метод спутниковых геодезических измерений (определений)	$M_t = \sqrt{m_0^2 + m_1^2}$	—
н207У	—	—	573178,64	2172910,19	Метод спутниковых геодезических измерений (определений)	$M_t = \sqrt{m_0^2 + m_1^2}$	—
н206У	—	—	573173,44	2172890,36	Метод спутниковых геодезических измерений (определений)	$M_t = \sqrt{m_0^2 + m_1^2}$	—
н161У	—	—	573198,51	2172885,18	Метод спутниковых геодезических измерений (определений)	$M_t = \sqrt{m_0^2 + m_1^2}$	—

## 2. Сведения о частях границ уточняемого земельного участка с кадастровым номером 53:11:2623601:58 :

Обозначение части границ		Горизонтальное проложение (S), м	Описание прохождения части границ	Сведения о согласовании местоположения границ(согласовано/спорное)
от т.	до т.			
1	2	3	4	5
н161У	н160У	19,47	—	согласовано
н160У	н207У	25,24	—	согласовано

н207У	н206У	20,50	—	согласовано
н206У	н161У	25,60	—	согласовано

### 3. Сведения о характеристиках уточняемого земельного участка с кадастровым номером 53:11:2623601:58 :

№ п/п	Наименование характеристик земельного участка	Значение характеристики
1	2	3
1.	Адрес земельного участка	—
1.1.	Сведения о местоположении земельного участка (при отсутствии адреса) в структурированном в соответствии с федеральной информационной адресной системой виде	Новгородская область, р-н Новгородский, Панковское городское поселение, массив № 2, СТ Металлист, участок № 58
1.2.	Дополнительные сведения о местоположении земельного участка	—
2.	Площадь земельного участка ± величина погрешности определения(вычисления) площади ( $P \pm \Delta P$ ), м <sup>2</sup>	508±16
3.	Формула, примененная для вычисления предельной погрешности определения площади земельного участка, с подставленными значениями и итоговые (вычисленные) значения ( $\Delta P$ ), м2	$\Delta P = 3,5 \cdot M_t \cdot \sqrt{P_{\text{док}}} = 3,5 \cdot 0,20 \cdot \sqrt{500} = 16$
4.	Площадь земельного участка согласно сведениям Единого государственного реестра недвижимости ( $P_{\text{кад}}$ ), м <sup>2</sup>	500
5.	Оценка расхождения $P$ и $P_{\text{кад}}$ ( $P - P_{\text{кад}}$ ), м <sup>2</sup>	8
6.	Предельный минимальный и максимальный размеры земельного участка ( $P_{\text{мин}}$ и $P_{\text{макс}}$ ), м <sup>2</sup>	—
7.	Вид (виды) разрешенного использования	для садоводства
7.1.	Дополнительные сведения об использовании земельного участка	—
8.	Кадастровый или иной государственный учетный номер (инвентарный) здания, сооружения, объекта незавершенного строительства, расположенного на земельном участке	—
9.	Сведения о земельных участках (землях общего пользования, территории общего пользования), посредством которых обеспечивается доступ	—
10.	Иные сведения	—

### 4. Пояснения к сведениям об уточняемом земельном участке с кадастровым номером 53:11:2623601:58 :

1.	—
----	---

### 1. Сведения о характерных точках границы уточняемого земельного участка с кадастровым номером 53:11:2623601:59 :

Обозначение характерных точек границ	Координаты, м				Метод определения координат	Формулы, примененные для расчета средней квадратической погрешности определения координат характерных точек границ (M <sub>t</sub> ), с подставленными в такие формулы значениями и итоговые (вычисленные) значения M <sub>t</sub> , м	Описание закрепления точки
	содержатся в Едином государственном реестре недвижимости		определены в результате выполнения комплексных кадастровых работ				
	X	Y	X	Y			
1	2	3	4	5	6	7	8
н216У	—	—	573163,90	2172871,81	Метод спутниковых геодезических измерений (определений)	$M_t = \sqrt{m_0^2 + m_1^2}$	—
н214У	—	—	573168,66	2172891,57	Метод спутниковых геодезических измерений (определений)	$M_t = \sqrt{m_0^2 + m_1^2}$	—
н215У	—	—	573143,20	2172897,40	Метод спутниковых геодезических измерений (определений)	$M_t = \sqrt{m_0^2 + m_1^2}$	—
н217У	—	—	573139,18	2172876,59	Метод спутниковых геодезических измерений (определений)	$M_t = \sqrt{m_0^2 + m_1^2}$	—
н216У	—	—	573163,90	2172871,81	Метод спутниковых геодезических измерений (определений)	$M_t = \sqrt{m_0^2 + m_1^2}$	—

## 2. Сведения о частях границ уточняемого земельного участка с кадастровым номером 53:11:2623601:59 :

Обозначение части границ		Горизонтальное проложение (S), м	Описание прохождения части границ	Сведения о согласовании местоположения границ(согласовано/спорное)
от т.	до т.			
1	2	3	4	5
н216У	н214У	20,33	—	согласовано
н214У	н215У	26,12	—	согласовано

н215У	н217У	21,19	—	согласовано
н217У	н216У	25,18	—	согласовано

### 3. Сведения о характеристиках уточняемого земельного участка с кадастровым номером 53:11:2623601:59 :

№ п/п	Наименование характеристик земельного участка	Значение характеристики
1	2	3
1.	Адрес земельного участка	—
1.1.	Сведения о местоположении земельного участка (при отсутствии адреса) в структурированном в соответствии с федеральной информационной адресной системой виде	Новгородская область, Новгородский район, Панковское городское поселение, массив №2, СТ Металлист, уч.№59
1.2.	Дополнительные сведения о местоположении земельного участка	—
2.	Площадь земельного участка ± величина погрешности определения(вычисления) площади ( $P \pm \Delta P$ ), м <sup>2</sup>	532±16
3.	Формула, примененная для вычисления предельной погрешности определения площади земельного участка, с подставленными значениями и итоговые (вычисленные) значения ( $\Delta P$ ), м2	$\Delta P = 3,5 \cdot M_t \cdot \sqrt{P_{\text{док}}} = 3,5 \cdot 0,20 \cdot \sqrt{500} = 16$
4.	Площадь земельного участка согласно сведениям Единого государственного реестра недвижимости ( $P_{\text{кад}}$ ), м <sup>2</sup>	500
5.	Оценка расхождения $P$ и $P_{\text{кад}}$ ( $P - P_{\text{кад}}$ ), м <sup>2</sup>	32
6.	Предельный минимальный и максимальный размеры земельного участка ( $P_{\text{мин}}$ и $P_{\text{макс}}$ ), м <sup>2</sup>	—
7.	Вид (виды) разрешенного использования	садоводство
7.1.	Дополнительные сведения об использовании земельного участка	—
8.	Кадастровый или иной государственный учетный номер (инвентарный) здания, сооружения, объекта незавершенного строительства, расположенного на земельном участке	—
9.	Сведения о земельных участках (землях общего пользования, территории общего пользования), посредством которых обеспечивается доступ	—
10.	Иные сведения	—

### 4. Пояснения к сведениям об уточняемом земельном участке с кадастровым номером 53:11:2623601:59 :

1.	—
----	---

### 1. Сведения о характерных точках границы уточняемого земельного участка с кадастровым номером 53:11:2623601:61 :

Обозначение характерных точек границ	Координаты, м				Метод определения координат	Формулы, примененные для расчета средней квадратической погрешности определения координат характерных точек границ (M <sub>t</sub> ), с подставленными в такие формулы значениями и итоговые (вычисленные) значения M <sub>t</sub> , м	Описание закрепления точки
	содержатся в Едином государственном реестре недвижимости		определены в результате выполнения комплексных кадастровых работ				
	X	Y	X	Y			
1	2	3	4	5	6	7	8
н218У	—	—	573160,01	2172851,81	Метод спутниковых геодезических измерений (определений)	$M_t = \sqrt{m_0^2 + m_1^2}$	—
н216У	—	—	573163,90	2172871,81	Метод спутниковых геодезических измерений (определений)	$M_t = \sqrt{m_0^2 + m_1^2}$	—
н217У	—	—	573139,18	2172876,59	Метод спутниковых геодезических измерений (определений)	$M_t = \sqrt{m_0^2 + m_1^2}$	—
н219У	—	—	573135,99	2172857,42	Метод спутниковых геодезических измерений (определений)	$M_t = \sqrt{m_0^2 + m_1^2}$	—
н218У	—	—	573160,01	2172851,81	Метод спутниковых геодезических измерений (определений)	$M_t = \sqrt{m_0^2 + m_1^2}$	—

## 2. Сведения о частях границ уточняемого земельного участка с кадастровым номером 53:11:2623601:61 :

Обозначение части границ		Горизонтальное проложение (S), м	Описание прохождения части границ	Сведения о согласовании местоположения границ(согласовано/спорное)
от т.	до т.			
1	2	3	4	5
н218У	н216У	20,37	—	согласовано
н216У	н217У	25,18	—	согласовано

н217У	н219У	19,43	—	согласовано
н219У	н218У	24,67	—	согласовано

### 3. Сведения о характеристиках уточняемого земельного участка с кадастровым номером 53:11:2623601:61 :

№ п/п	Наименование характеристик земельного участка	Значение характеристики
1	2	3
1.	Адрес земельного участка	—
1.1.	Сведения о местоположении земельного участка (при отсутствии адреса) в структурированном в соответствии с федеральной информационной адресной системой виде	обл. Новгородская, р-н Новгородский, Панковское городское поселение, массив № 2, СТ "Металлист", участок № 61
1.2.	Дополнительные сведения о местоположении земельного участка	—
2.	Площадь земельного участка ± величина погрешности определения(вычисления) площади ( $P \pm \Delta P$ ), м <sup>2</sup>	496±16
3.	Формула, примененная для вычисления предельной погрешности определения площади земельного участка, с подставленными значениями и итоговые (вычисленные) значения ( $\Delta P$ ), м2	$\Delta P = 3,5 \cdot M_t \cdot \sqrt{P_{\text{док}}} = 3,5 \cdot 0,20 \cdot \sqrt{500} = 16$
4.	Площадь земельного участка согласно сведениям Единого государственного реестра недвижимости ( $P_{\text{кад}}$ ), м <sup>2</sup>	500
5.	Оценка расхождения $P$ и $P_{\text{кад}}$ ( $P - P_{\text{кад}}$ ), м <sup>2</sup>	-4
6.	Предельный минимальный и максимальный размеры земельного участка ( $P_{\text{мин}}$ и $P_{\text{макс}}$ ), м <sup>2</sup>	—
7.	Вид (виды) разрешенного использования	Для садоводства
7.1.	Дополнительные сведения об использовании земельного участка	—
8.	Кадастровый или иной государственный учетный номер (инвентарный) здания, сооружения, объекта незавершенного строительства, расположенного на земельном участке	—
9.	Сведения о земельных участках (землях общего пользования, территории общего пользования), посредством которых обеспечивается доступ	—
10.	Иные сведения	—

### 4. Пояснения к сведениям об уточняемом земельном участке с кадастровым номером 53:11:2623601:61 :

1.	—
----	---

### 1. Сведения о характерных точках границы уточняемого земельного участка с кадастровым номером 53:11:2623601:62 :



Обозначение характерных точек границ	Координаты, м				Метод определения координат	Формулы, примененные для расчета средней квадратической погрешности определения координат характерных точек границ (M <sub>t</sub> ), с подставленными в такие формулы значениями и итоговые (вычисленные) значения M <sub>t</sub> , м	Описание закрепления точки
	содержатся в Едином государственном реестре недвижимости		определены в результате выполнения комплексных кадастровых работ				
	X	Y	X	Y			
1	2	3	4	5	6	7	8
н167У	—	—	573188,78	2172844,45	Метод спутниковых геодезических измерений (определений)	$M_t = \sqrt{m_0^2 + m_1^2}$	—
н166У	—	—	573193,40	2172864,74	Метод спутниковых геодезических измерений (определений)	$M_t = \sqrt{m_0^2 + m_1^2}$	—
н203У	—	—	573178,06	2172868,54	Метод спутниковых геодезических измерений (определений)	$M_t = \sqrt{m_0^2 + m_1^2}$	—
н204У	—	—	573175,28	2172869,52	Метод спутниковых геодезических измерений (определений)	$M_t = \sqrt{m_0^2 + m_1^2}$	—
н205У	—	—	573169,32	2172870,98	Метод спутниковых геодезических измерений (определений)	$M_t = \sqrt{m_0^2 + m_1^2}$	—
н202У	—	—	573165,09	2172849,22	Метод спутниковых геодезических измерений (определений)	$M_t = \sqrt{m_0^2 + m_1^2}$	—
н167У	—	—	573188,78	2172844,45	Метод спутниковых геодезических измерений	$M_t = \sqrt{m_0^2 + m_1^2}$	—

					(определений)	
2. Сведения о частях границ уточняемого земельного участка с кадастровым номером 53:11:2623601:62 :						
Обозначение части границ		Горизонтальное проложение (S), м	Описание прохождения части границ	Сведения о согласовании местоположения границ(согласовано/спорное)		
от т.	до т.					
1	2	3	4	5		
н167У	н166У	20,81	—	согласовано		
н166У	н203У	15,80	—	согласовано		
н203У	н204У	2,95	—	согласовано		
н204У	н205У	6,14	—	согласовано		
н205У	н202У	22,17	—	согласовано		
н202У	н167У	24,17	—	согласовано		
3. Сведения о характеристиках уточняемого земельного участка с кадастровым номером 53:11:2623601:62 :						
№ п/п	Наименование характеристик земельного участка			Значение характеристики		
1	2			3		
1.	Адрес земельного участка			—		
1.1.	Сведения о местоположении земельного участка (при отсутствии адреса) в структурированном в соответствии с федеральной информационной адресной системой виде			Новгородская область, р-н Новгородский, Панковское городское поселение, массив № 2, СТ Металлист, участок № 62		
1.2.	Дополнительные сведения о местоположении земельного участка			—		
2.	Площадь земельного участка ± величина погрешности определения(вычисления) площади (Р ± ΔР), м²			525±16		
3.	Формула, примененная для вычисления предельной погрешности определения площади земельного участка, с подставленными значениями и итоговые (вычисленные) значения (ΔР), м2			$\Delta P = 3,5 \cdot M_t \cdot \sqrt{P_{\text{док}}} = 3,5 \cdot 0,20 \cdot \sqrt{500} = 16$		
4.	Площадь земельного участка согласно сведениям Единого государственного реестра недвижимости (Ркад), м²			500		
5.	Оценка расхождения Р и Ркад (Р – Ркад), м²			25		
6.	Предельный минимальный и максимальный размеры земельного участка (Рмин и Рмакс), м²			—		
7.	Вид (виды) разрешенного использования			Для садоводства		
7.1.	Дополнительные сведения об использовании земельного участка			—		
8.	Кадастровый или иной государственный учетный номер (инвентарный) здания, сооружения, объекта незавершенного строительства, расположенного на земельном участке			—		
9.	Сведения о земельных участках (землях общего пользования, территории общего пользования), посредством которых обеспечивается доступ			—		

<b>1</b>	<b>2</b>	<b>3</b>
10.	Иные сведения	—

**4. Пояснения к сведениям об уточняемом земельном участке с кадастровым номером 53:11:2623601:62 :**

1.	—
----	---

**1. Сведения о характерных точках границы уточняемого земельного участка с кадастровым номером 53:11:2623601:63 :**

Система координат МСК-53					Зона № 2		
Обозначение характерных точек границ	Координаты, м				Метод определения координат	Формулы, примененные для расчета средней квадратической погрешности определения координат характерных точек границ (M <sub>t</sub> ), с подставленными в такие формулы значениями и итоговые (вычисленные) значения M <sub>t</sub> , м	Описание закрепления точки
	содержатся в Едином государственном реестре недвижимости		определены в результате выполнения комплексных кадастровых работ				
	X	Y	X	Y			
1	2	3	4	5	6	7	8
н220У	—	—	573155,87	2172832,20	Метод спутниковых геодезических измерений (определений)	$M_t = \sqrt{m_0^2 + m_1^2}$	—
н218У	—	—	573160,01	2172851,81	Метод спутниковых геодезических измерений (определений)	$M_t = \sqrt{m_0^2 + m_1^2}$	—
н219У	—	—	573135,99	2172857,42	Метод спутниковых геодезических измерений (определений)	$M_t = \sqrt{m_0^2 + m_1^2}$	—
н221У	—	—	573132,28	2172837,28	Метод спутниковых геодезических измерений (определений)	$M_t = \sqrt{m_0^2 + m_1^2}$	—
346	573154,40	2172813,48	—	—	Метод спутниковых геодезических измерений (определений)	$M_t = \sqrt{m_0^2 + m_1^2}$	—

347	573158,28	2172832,72	—	—	Метод спутниковых геодезических измерений (определений)	$M_t = \sqrt{m_0^2 + m_1^2}$	—
266	573134,61	2172837,69	—	—	Метод спутниковых геодезических измерений (определений)	$M_t = \sqrt{m_0^2 + m_1^2}$	—
289	573128,95	2172818,88	—	—	Метод спутниковых геодезических измерений (определений)	$M_t = \sqrt{m_0^2 + m_1^2}$	—
н220У	—	—	573155,87	2172832,20	Метод спутниковых геодезических измерений (определений)	$M_t = \sqrt{m_0^2 + m_1^2}$	—

**2. Сведения о частях границ уточняемого земельного участка с кадастровым номером 53:11:2623601:63 :**

Обозначение части границ		Горизонтальное проложение (S), м	Описание прохождения части границ	Сведения о согласовании местоположения границ(согласовано/спорное)
от т.	до т.			
1	2	3	4	5
н220У	н218У	20,04	—	согласовано
н218У	н219У	24,67	—	согласовано
н219У	н221У	20,48	—	согласовано
н221У	н220У	24,13	—	согласовано

**3. Сведения о характеристиках уточняемого земельного участка с кадастровым номером 53:11:2623601:63 :**

№ п/п	Наименование характеристик земельного участка	Значение характеристики
1	2	3
1.	Адрес земельного участка	—
1.1.	Сведения о местоположении земельного участка (при отсутствии адреса) в структурированном в соответствии с федеральной информационной адресной системой виде	обл. Новгородская, р-н Новгородский, сдт "Металлист", участок № 63
1.2.	Дополнительные сведения о местоположении земельного участка	—
2.	Площадь земельного участка ± величина погрешности определения(вычисления) площади ( $P \pm \Delta P$ ), м <sup>2</sup>	494±16
3.	Формула, примененная для вычисления предельной погрешности определения площади земельного участка, с подставленными значениями и итоговые (вычисленные) значения ( $\Delta P$ ), м2	$\Delta P = 3,5 \cdot M_t \cdot \sqrt{P_{\text{док}}} = 3,5 \cdot 0,20 \cdot \sqrt{500} = 16$

1	2	3
4.	Площадь земельного участка согласно сведениям Единого государственного реестра недвижимости (Ркад), м <sup>2</sup>	500
5.	Оценка расхождения Р и Ркад (Р – Ркад), м <sup>2</sup>	-6
6.	Предельный минимальный и максимальный размеры земельного участка (Рмин и Рмакс), м <sup>2</sup>	—
7.	Вид (виды) разрешенного использования	для садоводства
7.1.	Дополнительные сведения об использовании земельного участка	—
8.	Кадастровый или иной государственный учетный номер (инвентарный) здания, сооружения, объекта незавершенного строительства, расположенного на земельном участке	—
9.	Сведения о земельных участках (землях общего пользования, территории общего пользования), посредством которых обеспечивается доступ	—
10.	Иные сведения	—

**4. Пояснения к сведениям об уточняемом земельном участке с кадастровым номером 53:11:2623601:63 :**

1.	—
----	---

**1. Сведения о характерных точках границы уточняемого земельного участка с кадастровым номером 53:11:2623601:64 :**

Система координат МСК-53					Зона № 2		
Обозначение характерных точек границ	Координаты, м				Метод определения координат	Формулы, примененные для расчета средней квадратической погрешности определения координат характерных точек границ (M <sub>t</sub> ), с подставленными в такие формулы значениями и итоговые (вычисленные) значения M <sub>t</sub> , м	Описание закрепления точки
	содержатся в Едином государственном реестре недвижимости		определены в результате выполнения комплексных кадастровых работ				
	X	Y	X	Y			
1	2	3	4	5	6	7	8
н169У	—	—	573184,47	2172826,12	Метод спутниковых геодезических измерений (определений)	$M_t = \sqrt{m_0^2 + m_1^2}$	—
н167У	—	—	573188,78	2172844,45	Метод спутниковых геодезических измерений (определений)	$M_t = \sqrt{m_0^2 + m_1^2}$	—

н202У	—	—	573165,09	2172849,22	Метод спутниковых геодезических измерений (определений)	$M_t = \sqrt{m_0^2 + m_1^2}$	—
н201У	—	—	573160,92	2172831,31	Метод спутниковых геодезических измерений (определений)	$M_t = \sqrt{m_0^2 + m_1^2}$	—
н169У	—	—	573184,47	2172826,12	Метод спутниковых геодезических измерений (определений)	$M_t = \sqrt{m_0^2 + m_1^2}$	—

## 2. Сведения о частях границ уточняемого земельного участка с кадастровым номером 53:11:2623601:64 :

Обозначение части границ		Горизонтальное проложение (S), м	Описание прохождения части границ	Сведения о согласовании местоположения границ(согласовано/спорное)
от т.	до т.			
1	2	3	4	5
н169У	н167У	18,83	—	согласовано
н167У	н202У	24,17	—	согласовано
н202У	н201У	18,39	—	согласовано
н201У	н169У	24,12	—	согласовано

## 3. Сведения о характеристиках уточняемого земельного участка с кадастровым номером 53:11:2623601:64 :

№ п/п	Наименование характеристик земельного участка	Значение характеристики
1	2	3
1.	Адрес земельного участка	—
1.1.	Сведения о местоположении земельного участка (при отсутствии адреса) в структурированном в соответствии с федеральной информационной адресной системой виде	обл. Новгородская, р-н Новгородский, массив №2, СТ "Металлист", участок №64
1.2.	Дополнительные сведения о местоположении земельного участка	—
2.	Площадь земельного участка ± величина погрешности определения(вычисления) площади ( $P \pm \Delta P$ ), м <sup>2</sup>	449±16
3.	Формула, примененная для вычисления предельной погрешности определения площади земельного участка, с подставленными значениями и итоговые (вычисленные) значения ( $\Delta P$ ), м <sup>2</sup>	$\Delta P = 3,5 \cdot M_t \cdot \sqrt{P_{\text{док}}} = 3,5 \cdot 0,20 \cdot \sqrt{500} = 16$
4.	Площадь земельного участка согласно сведениям Единого государственного реестра недвижимости ( $P_{\text{кад}}$ ), м <sup>2</sup>	500
5.	Оценка расхождения $P$ и $P_{\text{кад}}$ ( $P - P_{\text{кад}}$ ), м <sup>2</sup>	-51
6.	Предельный минимальный и максимальный размеры земельного участка	—

1	2	3
	(Р <sub>мин</sub> и Р <sub>макс</sub> ), м <sup>2</sup>	
7.	Вид (виды) разрешенного использования	для садоводство
7.1.	Дополнительные сведения об использовании земельного участка	—
8.	Кадастровый или иной государственный учетный номер (инвентарный) здания, сооружения, объекта незавершенного строительства, расположенного на земельном участке	—
9.	Сведения о земельных участках (землях общего пользования, территории общего пользования), посредством которых обеспечивается доступ	—
10.	Иные сведения	—

**4. Пояснения к сведениям об уточняемом земельном участке с кадастровым номером 53:11:2623601:64 :**

1.	—
----	---

**1. Сведения о характерных точках границы уточняемого земельного участка с кадастровым номером 53:11:2623601:65 :**

Система координат МСК-53					Зона № 2		
Обозначение характерных точек границ	Координаты, м				Метод определения координат	Формулы, примененные для расчета средней квадратической погрешности определения координат характерных точек границ (M <sub>t</sub> ), с подставленными в такие формулы значениями и итоговые (вычисленные) значения M <sub>t</sub> , м	Описание закрепления точки
	содержатся в Едином государственном реестре недвижимости		определены в результате выполнения комплексных кадастровых работ				
	X	Y	X	Y			
1	2	3	4	5	6	7	8
н222У	—	—	573152,11	2172812,97	Метод спутниковых геодезических измерений (определений)	$M_t = \sqrt{m_0^2 + m_1^2}$	—
н223У	—	—	573156,26	2172832,12	Метод спутниковых геодезических измерений (определений)	$M_t = \sqrt{m_0^2 + m_1^2}$	—
н221У	—	—	573132,28	2172837,28	Метод спутниковых геодезических измерений (определений)	$M_t = \sqrt{m_0^2 + m_1^2}$	—

н224У	—	—	573126,79	2172818,57	Метод спутниковых геодезических измерений (определений)	$M_t = \sqrt{m_0^2 + m_1^2}$	—
348	121877,60	103670,25	—	—	Метод спутниковых геодезических измерений (определений)	$M_t = \sqrt{m_0^2 + m_1^2}$	—
349	121882,18	103689,34	—	—	Метод спутниковых геодезических измерений (определений)	$M_t = \sqrt{m_0^2 + m_1^2}$	—
274	121858,71	103695,18	—	—	Метод спутниковых геодезических измерений (определений)	$M_t = \sqrt{m_0^2 + m_1^2}$	—
273	121852,36	103676,59	—	—	Метод спутниковых геодезических измерений (определений)	$M_t = \sqrt{m_0^2 + m_1^2}$	—
н222У	—	—	573152,11	2172812,97	Метод спутниковых геодезических измерений (определений)	$M_t = \sqrt{m_0^2 + m_1^2}$	—

**2. Сведения о частях границ уточняемого земельного участка с кадастровым номером 53:11:2623601:65 :**

Обозначение части границ		Горизонтальное проложение (S), м	Описание прохождения части границ	Сведения о согласовании местоположения границ(согласовано/спорное)
от т.	до т.			
1	2	3	4	5
н222У	н223У	19,59	—	согласовано
н223У	н221У	24,53	—	согласовано
н221У	н224У	19,50	—	согласовано
н224У	н222У	25,93	—	согласовано

**3. Сведения о характеристиках уточняемого земельного участка с кадастровым номером 53:11:2623601:65 :**

№ п/п	Наименование характеристик земельного участка	Значение характеристики
1	2	3
1.	Адрес земельного участка	—
1.1.	Сведения о местоположении земельного участка (при отсутствии адреса) в	Новгородская область, р-н Новгородский, Панковское городское



1	2	3
	структурированном в соответствии с федеральной информационной адресной системой в виде	поселение, массив № 2, СТ Металлист, уч № 65
1.2.	Дополнительные сведения о местоположении земельного участка	—
2.	Площадь земельного участка ± величина погрешности определения (вычисления) площади ( $P \pm \Delta P$ ), м <sup>2</sup>	493±16
3.	Формула, примененная для вычисления предельной погрешности определения площади земельного участка, с подставленными значениями и итоговые (вычисленные) значения ( $\Delta P$ ), м <sup>2</sup>	$\Delta P = 3,5 \cdot M_t \cdot \sqrt{P_{\text{ДОК}}} = 3,5 \cdot 0,20 \cdot \sqrt{500} = 16$
4.	Площадь земельного участка согласно сведениям Единого государственного реестра недвижимости ( $P_{\text{кад}}$ ), м <sup>2</sup>	500
5.	Оценка расхождения $P$ и $P_{\text{кад}}$ ( $P - P_{\text{кад}}$ ), м <sup>2</sup>	-7
6.	Предельный минимальный и максимальный размеры земельного участка ( $P_{\text{мин}}$ и $P_{\text{макс}}$ ), м <sup>2</sup>	—
7.	Вид (виды) разрешенного использования	для ведения садоводства
7.1.	Дополнительные сведения об использовании земельного участка	—
8.	Кадастровый или иной государственный учетный номер (инвентарный) здания, сооружения, объекта незавершенного строительства, расположенного на земельном участке	—
9.	Сведения о земельных участках (землях общего пользования, территории общего пользования), посредством которых обеспечивается доступ	—
10.	Иные сведения	—

**4. Пояснения к сведениям об уточняемом земельном участке с кадастровым номером 53:11:2623601:65 :**

1.	—
----	---

**1. Сведения о характерных точках границы уточняемого земельного участка с кадастровым номером 53:11:2623601:66 :**

Система координат МСК-53					Зона № 2		
Обозначение характерных точек границ	Координаты, м				Метод определения координат	Формулы, примененные для расчета средней квадратической погрешности определения координат характерных точек границ (M <sub>i</sub> ), с подставленными в такие формулы значениями и итоговые (вычисленные) значения M <sub>i</sub> , м	Описание закрепления точки
	содержатся в Едином государственном реестре недвижимости		определены в результате выполнения комплексных кадастровых работ				
	X	Y	X	Y			
1	2	3	4	5	6	7	8

н171У	—	—	573180,20	2172806,79	Метод спутниковых геодезических измерений (определений)	$M_t = \sqrt{m_0^2 + m_1^2}$	—
н169У	—	—	573184,47	2172826,12	Метод спутниковых геодезических измерений (определений)	$M_t = \sqrt{m_0^2 + m_1^2}$	—
н201У	—	—	573160,92	2172831,31	Метод спутниковых геодезических измерений (определений)	$M_t = \sqrt{m_0^2 + m_1^2}$	—
н200У	—	—	573156,74	2172812,48	Метод спутниковых геодезических измерений (определений)	$M_t = \sqrt{m_0^2 + m_1^2}$	—
н171У	—	—	573180,20	2172806,79	Метод спутниковых геодезических измерений (определений)	$M_t = \sqrt{m_0^2 + m_1^2}$	—

**2. Сведения о частях границ уточняемого земельного участка с кадастровым номером 53:11:2623601:66 :**

Обозначение части границ		Горизонтальное проложение (S), м	Описание прохождения части границ	Сведения о согласовании местоположения границ(согласовано/спорное)
от т.	до т.			
1	2	3	4	5
н171У	н169У	19,80	—	согласовано
н169У	н201У	24,12	—	согласовано
н201У	н200У	19,29	—	согласовано
н200У	н171У	24,14	—	согласовано

**3. Сведения о характеристиках уточняемого земельного участка с кадастровым номером 53:11:2623601:66 :**

№ п/п	Наименование характеристик земельного участка	Значение характеристики
1	2	3
1.	Адрес земельного участка	—
1.1.	Сведения о местоположении земельного участка (при отсутствии адреса) в структурированном в соответствии с федеральной информационной адресной системой виде	Новгородская область, р-н Новгородский, массив №2, садоводческое товарищество "Металлист", уч № 66
1.2.	Дополнительные сведения о местоположении земельного участка	—
2.	Площадь земельного участка ± величина погрешности	471±16

1	2	3
	определения(вычисления) площади ( $P \pm \Delta P$ ), м <sup>2</sup>	
3.	Формула, примененная для вычисления предельной погрешности определения площади земельного участка, с подставленными значениями и итоговые (вычисленные) значения ( $\Delta P$ ), м <sup>2</sup>	$\Delta P = 3,5 \cdot M_t \cdot \sqrt{P_{\text{док}}} = 3,5 \cdot 0,20 \cdot \sqrt{500} = 16$
4.	Площадь земельного участка согласно сведениям Единого государственного реестра недвижимости ( $P_{\text{кад}}$ ), м <sup>2</sup>	500
5.	Оценка расхождения $P$ и $P_{\text{кад}}$ ( $P - P_{\text{кад}}$ ), м <sup>2</sup>	-29
6.	Предельный минимальный и максимальный размеры земельного участка ( $P_{\text{мин}}$ и $P_{\text{макс}}$ ), м <sup>2</sup>	—
7.	Вид (виды) разрешенного использования	для садоводства
7.1.	Дополнительные сведения об использовании земельного участка	—
8.	Кадастровый или иной государственный учетный номер (инвентарный) здания, сооружения, объекта незавершенного строительства, расположенного на земельном участке	—
9.	Сведения о земельных участках (землях общего пользования, территории общего пользования), посредством которых обеспечивается доступ	—
10.	Иные сведения	—

**4. Пояснения к сведениям об уточняемом земельном участке с кадастровым номером 53:11:2623601:66 :**

1.	—
----	---

**1. Сведения о характерных точках границы уточняемого земельного участка с кадастровым номером 53:11:2623601:67 :**

Система координат МСК-53					Зона № 2		
Обозначение характерных точек границ	Координаты, м				Метод определения координат	Формулы, примененные для расчета средней квадратической погрешности определения координат характерных точек границ (M <sub>t</sub> ), с подставленными в такие формулы значениями и итоговые (вычисленные) значения M <sub>t</sub> , м	Описание закрепления точки
	содержатся в Едином государственном реестре недвижимости		определены в результате выполнения комплексных кадастровых работ				
	X	Y	X	Y			
1	2	3	4	5	6	7	8
н225У	—	—	573147,30	2172793,66	Метод спутниковых геодезических измерений (определений)	$M_t = \sqrt{m_0^2 + m_1^2}$	—

н222У	—	—	573152,11	2172812,97	Метод спутниковых геодезических измерений (определений)	$M_t = \sqrt{m_0^2 + m_1^2}$	—
н224У	—	—	573126,79	2172818,57	Метод спутниковых геодезических измерений (определений)	$M_t = \sqrt{m_0^2 + m_1^2}$	—
н226У	—	—	573121,53	2172799,95	Метод спутниковых геодезических измерений (определений)	$M_t = \sqrt{m_0^2 + m_1^2}$	—
н225У	—	—	573147,30	2172793,66	Метод спутниковых геодезических измерений (определений)	$M_t = \sqrt{m_0^2 + m_1^2}$	—

**2. Сведения о частях границ уточняемого земельного участка с кадастровым номером 53:11:2623601:67 :**

Обозначение части границ		Горизонтальное проложение (S), м	Описание прохождения части границ	Сведения о согласовании местоположения границ(согласовано/спорное)
от т.	до т.			
1	2	3	4	5
н225У	н222У	19,90	—	согласовано
н222У	н224У	25,93	—	согласовано
н224У	н226У	19,35	—	согласовано
н226У	н225У	26,53	—	согласовано

**3. Сведения о характеристиках уточняемого земельного участка с кадастровым номером 53:11:2623601:67 :**

№ п/п	Наименование характеристик земельного участка	Значение характеристики
1	2	3
1.	Адрес земельного участка	—
1.1.	Сведения о местоположении земельного участка (при отсутствии адреса) в структурированном в соответствии с федеральной информационной адресной системой виде	Новгородская обл, р-н Новгородский, Панковское городское поселение, Массив № 2, СТ Металлист, участок № 67
1.2.	Дополнительные сведения о местоположении земельного участка	—
2.	Площадь земельного участка ± величина погрешности определения(вычисления) площади ( $P \pm \Delta P$ ), м <sup>2</sup>	514±16
3.	Формула, примененная для вычисления предельной погрешности определения площади земельного участка, с подставленными значениями и итоговые (вычисленные) значения ( $\Delta P$ ), м2	$\Delta P = 3,5 \cdot M_t \cdot \sqrt{P_{\text{док}}} = 3,5 \cdot 0,20 \cdot \sqrt{500} = 16$

1	2	3
4.	Площадь земельного участка согласно сведениям Единого государственного реестра недвижимости (Ркад), м <sup>2</sup>	500
5.	Оценка расхождения Р и Ркад (Р – Ркад), м <sup>2</sup>	14
6.	Предельный минимальный и максимальный размеры земельного участка (Рмин и Рмакс), м <sup>2</sup>	—
7.	Вид (виды) разрешенного использования	для садоводства
7.1.	Дополнительные сведения об использовании земельного участка	—
8.	Кадастровый или иной государственный учетный номер (инвентарный) здания, сооружения, объекта незавершенного строительства, расположенного на земельном участке	—
9.	Сведения о земельных участках (землях общего пользования, территории общего пользования), посредством которых обеспечивается доступ	—
10.	Иные сведения	—

**4. Пояснения к сведениям об уточняемом земельном участке с кадастровым номером 53:11:2623601:67 :**

1.	—
----	---

**1. Сведения о характерных точках границы уточняемого земельного участка с кадастровым номером 53:11:2623601:68 :**

Система координат МСК-53					Зона № 2		
Обозначение характерных точек границ	Координаты, м				Метод определения координат	Формулы, примененные для расчета средней квадратической погрешности определения координат характерных точек границ (M <sub>t</sub> ), с подставленными в такие формулы значениями и итоговые (вычисленные) значения M <sub>t</sub> , м	Описание закрепления точки
	содержатся в Едином государственном реестре недвижимости		определены в результате выполнения комплексных кадастровых работ				
	X	Y	X	Y			
1	2	3	4	5	6	7	8
н174У	—	—	573176,15	2172786,94	Метод спутниковых геодезических измерений (определений)	$M_t = \sqrt{m_0^2 + m_1^2}$	—
н171У	—	—	573180,20	2172806,79	Метод спутниковых геодезических измерений (определений)	$M_t = \sqrt{m_0^2 + m_1^2}$	—

н200У	—	—	573156,74	2172812,48	Метод спутниковых геодезических измерений (определений)	$M_t = \sqrt{m_0^2 + m_1^2}$	—
н199У	—	—	573151,96	2172792,29	Метод спутниковых геодезических измерений (определений)	$M_t = \sqrt{m_0^2 + m_1^2}$	—
н176У	—	—	573174,34	2172787,31	Метод спутниковых геодезических измерений (определений)	$M_t = \sqrt{m_0^2 + m_1^2}$	—
н174У	—	—	573176,15	2172786,94	Метод спутниковых геодезических измерений (определений)	$M_t = \sqrt{m_0^2 + m_1^2}$	—

## 2. Сведения о частях границ уточняемого земельного участка с кадастровым номером 53:11:2623601:68 :

Обозначение части границ		Горизонтальное проложение (S), м	Описание прохождения части границ	Сведения о согласовании местоположения границ(согласовано/спорное)
от т.	до т.			
1	2	3	4	5
н174У	н171У	20,26	—	согласовано
н171У	н200У	24,14	—	согласовано
н200У	н199У	20,75	—	согласовано
н199У	н176У	22,93	—	согласовано
н176У	н174У	1,85	—	согласовано

## 3. Сведения о характеристиках уточняемого земельного участка с кадастровым номером 53:11:2623601:68 :

№ п/п	Наименование характеристик земельного участка	Значение характеристики
1	2	3
1.	Адрес земельного участка	—
1.1.	Сведения о местоположении земельного участка (при отсутствии адреса) в структурированном в соответствии с федеральной информационной адресной системой виде	обл. Новгородская, р-н Новгородский, Панковское городское поселение, массив №2, СТ Металлист, участок №68
1.2.	Дополнительные сведения о местоположении земельного участка	—
2.	Площадь земельного участка ± величина погрешности определения(вычисления) площади ( $P \pm \Delta P$ ), м²	502±16
3.	Формула, примененная для вычисления предельной погрешности определения площади земельного участка, с подставленными значениями	$\Delta P = 3,5 \cdot M_t \cdot \sqrt{P_{\text{док}}} = 3,5 \cdot 0,20 \cdot \sqrt{500} = 16$

1	2	3
	и итоговые (вычисленные) значения ( $\Delta P$ ), м <sup>2</sup>	
4.	Площадь земельного участка согласно сведениям Единого государственного реестра недвижимости ( <b>Ркад</b> ), м <sup>2</sup>	500
5.	Оценка расхождения <b>Р</b> и <b>Ркад</b> ( <b>Р – Ркад</b> ), м <sup>2</sup>	2
6.	Предельный минимальный и максимальный размеры земельного участка ( <b>Рмин</b> и <b>Рмакс</b> ), м <sup>2</sup>	—
7.	Вид (виды) разрешенного использования	для садоводства
7.1.	Дополнительные сведения об использовании земельного участка	—
8.	Кадастровый или иной государственный учетный номер (инвентарный) здания, сооружения, объекта незавершенного строительства, расположенного на земельном участке	—
9.	Сведения о земельных участках (землях общего пользования, территории общего пользования), посредством которых обеспечивается доступ	—
10.	Иные сведения	—

**4. Пояснения к сведениям об уточняемом земельном участке с кадастровым номером 53:11:2623601:68 :**

1.	—
----	---

**1. Сведения о характерных точках границы уточняемого земельного участка с кадастровым номером 53:11:2623601:69 :**

Система координат МСК-53					Зона № 2		
Обозначение характерных точек границ	Координаты, м				Метод определения координат	Формулы, примененные для расчета средней квадратической погрешности определения координат характерных точек границ (M <sub>t</sub> ), с подставленными в такие формулы значениями и итоговые (вычисленные) значения M <sub>t</sub> , м	Описание закрепления точки
	содержатся в Едином государственном реестре недвижимости		определены в результате выполнения комплексных кадастровых работ				
	X	Y	X	Y			
1	2	3	4	5	6	7	8
н227У	—	—	573142,73	2172774,03	Метод спутниковых геодезических измерений (определений)	$M_t = \sqrt{m_0^2 + m_1^2}$	—
н225У	—	—	573147,30	2172793,66	Метод спутниковых геодезических измерений	$M_t = \sqrt{m_0^2 + m_1^2}$	—

					(определений)		
н226У	—	—	573121,53	2172799,95	Метод спутниковых геодезических измерений (определений)	$M_t = \sqrt{m_0^2 + m_1^2}$	—
н228У	—	—	573116,45	2172780,32	Метод спутниковых геодезических измерений (определений)	$M_t = \sqrt{m_0^2 + m_1^2}$	—
н227У	—	—	573142,73	2172774,03	Метод спутниковых геодезических измерений (определений)	$M_t = \sqrt{m_0^2 + m_1^2}$	—

**2. Сведения о частях границ уточняемого земельного участка с кадастровым номером 53:11:2623601:69 :**

Обозначение части границ		Горизонтальное проложение (S), м	Описание прохождения части границ	Сведения о согласовании местоположения границ(согласовано/спорное)
от т.	до т.			
1	2	3	4	5
н227У	н225У	20,15	—	согласовано
н225У	н226У	26,53	—	согласовано
н226У	н228У	20,28	—	согласовано
н228У	н227У	27,02	—	согласовано

**3. Сведения о характеристиках уточняемого земельного участка с кадастровым номером 53:11:2623601:69 :**

№ п/п	Наименование характеристик земельного участка	Значение характеристики
1	2	3
1.	Адрес земельного участка	—
1.1.	Сведения о местоположении земельного участка (при отсутствии адреса) в структурированном в соответствии с федеральной информационной адресной системой виде	Новгородская область, р-н Новгородский, пгт Панковское городское поселение, садоводческое товарищество "Металлист", массив №2,уч 69
1.2.	Дополнительные сведения о местоположении земельного участка	—
2.	Площадь земельного участка ± величина погрешности определения(вычисления) площади ( $P \pm \Delta P$ ), м <sup>2</sup>	541±16
3.	Формула, примененная для вычисления предельной погрешности определения площади земельного участка, с подставленными значениями и итоговые (вычисленные) значения ( $\Delta P$ ), м2	$\Delta P = 3,5 \cdot M_t \cdot \sqrt{P_{\text{док}}} = 3,5 \cdot 0,20 \cdot \sqrt{500} = 16$
4.	Площадь земельного участка согласно сведениям Единого государственного реестра недвижимости (Ркад), м <sup>2</sup>	500
5.	Оценка расхождения Р и Ркад ( $P - P_{\text{кад}}$ ), м <sup>2</sup>	41



1	2	3
6.	Предельный минимальный и максимальный размеры земельного участка ( <b>Р<sub>мин</sub></b> и <b>Р<sub>макс</sub></b> ), м <sup>2</sup>	—
7.	Вид (виды) разрешенного использования	для садоводства
7.1.	Дополнительные сведения об использовании земельного участка	—
8.	Кадастровый или иной государственный учетный номер (инвентарный) здания, сооружения, объекта незавершенного строительства, расположенного на земельном участке	—
9.	Сведения о земельных участках (землях общего пользования, территории общего пользования), посредством которых обеспечивается доступ	—
10.	Иные сведения	—

**4. Пояснения к сведениям об уточняемом земельном участке с кадастровым номером 53:11:2623601:69 :**

1.	—
----	---

**1. Сведения о характерных точках границы уточняемого земельного участка с кадастровым номером 53:11:2623601:70 :**

Система координат МСК-53					Зона № 2		
Обозначение характерных точек границ	Координаты, м				Метод определения координат	Формулы, примененные для расчета средней квадратической погрешности определения координат характерных точек границ (M <sub>t</sub> ), с подставленными в такие формулы значениями и итоговые (вычисленные) значения M <sub>t</sub> , м	Описание закрепления точки
	содержатся в Едином государственном реестре недвижимости		определены в результате выполнения комплексных кадастровых работ				
	X	Y	X	Y			
1	2	3	4	5	6	7	8
н179У	—	—	573171,97	2172767,25	Метод спутниковых геодезических измерений (определений)	$M_t = \sqrt{m_0^2 + m_1^2}$	—
н178У	—	—	573170,94	2172769,80	Метод спутниковых геодезических измерений (определений)	$M_t = \sqrt{m_0^2 + m_1^2}$	—
н177У	—	—	573171,23	2172771,99	Метод спутниковых геодезических измерений	$M_t = \sqrt{m_0^2 + m_1^2}$	—

					(определений)		
н176У	—	—	573174,34	2172787,31	Метод спутниковых геодезических измерений (определений)	$M_t = \sqrt{m_0^2 + m_1^2}$	—
н199У	—	—	573151,96	2172792,29	Метод спутниковых геодезических измерений (определений)	$M_t = \sqrt{m_0^2 + m_1^2}$	—
н198У	—	—	573147,46	2172773,21	Метод спутниковых геодезических измерений (определений)	$M_t = \sqrt{m_0^2 + m_1^2}$	—
н179У	—	—	573171,97	2172767,25	Метод спутниковых геодезических измерений (определений)	$M_t = \sqrt{m_0^2 + m_1^2}$	—

**2. Сведения о частях границ уточняемого земельного участка с кадастровым номером 53:11:2623601:70 :**

Обозначение части границ		Горизонтальное проложение (S), м	Описание прохождения части границ	Сведения о согласовании местоположения границ(согласовано/спорное)
от т.	до т.			
1	2	3	4	5
н179У	н178У	2,75	—	согласовано
н178У	н177У	2,21	—	согласовано
н177У	н176У	15,63	—	согласовано
н176У	н199У	22,93	—	согласовано
н199У	н198У	19,60	—	согласовано
н198У	н179У	25,22	—	согласовано

**3. Сведения о характеристиках уточняемого земельного участка с кадастровым номером 53:11:2623601:70 :**

№ п/п	Наименование характеристик земельного участка	Значение характеристики
1	2	3
1.	Адрес земельного участка	—
1.1.	Сведения о местоположении земельного участка (при отсутствии адреса) в структурированном в соответствии с федеральной информационной адресной системой виде	Новгородская область, р-н Новгородский, Панковское городское поселение, Массив №2, СТ Металлист, уч 70
1.2.	Дополнительные сведения о местоположении земельного участка	—
2.	Площадь земельного участка ± величина погрешности определения(вычисления) площади ( $P \pm \Delta P$ ), м²	463±16

1	2	3
3.	Формула, примененная для вычисления предельной погрешности определения площади земельного участка, с подставленными значениями и итоговые (вычисленные) значения ( $\Delta P$ ), м <sup>2</sup>	$\Delta P = 3,5 \cdot M_t \cdot \sqrt{P_{\text{док}}} = 3,5 \cdot 0,20 \cdot \sqrt{500} = 16$
4.	Площадь земельного участка согласно сведениям Единого государственного реестра недвижимости ( $P_{\text{кад}}$ ), м <sup>2</sup>	500
5.	Оценка расхождения $P$ и $P_{\text{кад}}$ ( $P - P_{\text{кад}}$ ), м <sup>2</sup>	-37
6.	Предельный минимальный и максимальный размеры земельного участка ( $P_{\text{мин}}$ и $P_{\text{макс}}$ ), м <sup>2</sup>	—
7.	Вид (виды) разрешенного использования	садоводство
7.1.	Дополнительные сведения об использовании земельного участка	—
8.	Кадастровый или иной государственный учетный номер (инвентарный) здания, сооружения, объекта незавершенного строительства, расположенного на земельном участке	—
9.	Сведения о земельных участках (землях общего пользования, территории общего пользования), посредством которых обеспечивается доступ	—
10.	Иные сведения	—

**4. Пояснения к сведениям об уточняемом земельном участке с кадастровым номером 53:11:2623601:70 :**

1.	—
----	---

**1. Сведения о характерных точках границы уточняемого земельного участка с кадастровым номером 53:11:2623601:72 :**

Система координат МСК-53					Зона № 2		
Обозначение характерных точек границ	Координаты, м				Метод определения координат	Формулы, примененные для расчета средней квадратической погрешности определения координат характерных точек границ (M <sub>t</sub> ), с подставленными в такие формулы значениями и итоговые (вычисленные) значения M <sub>t</sub> , м	Описание закрепления точки
	содержатся в Едином государственном реестре недвижимости		определены в результате выполнения комплексных кадастровых работ				
	X	Y	X	Y			
1	2	3	4	5	6	7	8
н196У	—	—	573167,29	2172746,89	Метод спутниковых геодезических измерений (определений)	$M_t = \sqrt{m_0^2 + m_1^2}$	—

н179У	—	—	573171,97	2172767,25	Метод спутниковых геодезических измерений (определений)	$M_t = \sqrt{m_0^2 + m_1^2}$	—
н198У	—	—	573147,46	2172773,21	Метод спутниковых геодезических измерений (определений)	$M_t = \sqrt{m_0^2 + m_1^2}$	—
н197У	—	—	573142,98	2172752,76	Метод спутниковых геодезических измерений (определений)	$M_t = \sqrt{m_0^2 + m_1^2}$	—
н196У	—	—	573167,29	2172746,89	Метод спутниковых геодезических измерений (определений)	$M_t = \sqrt{m_0^2 + m_1^2}$	—

**2. Сведения о частях границ уточняемого земельного участка с кадастровым номером 53:11:2623601:72 :**

Обозначение части границ		Горизонтальное проложение (S), м	Описание прохождения части границ	Сведения о согласовании местоположения границ(согласовано/спорное)
от т.	до т.			
1	2	3	4	5
н196У	н179У	20,89	—	согласовано
н179У	н198У	25,22	—	согласовано
н198У	н197У	20,93	—	согласовано
н197У	н196У	25,01	—	согласовано

**3. Сведения о характеристиках уточняемого земельного участка с кадастровым номером 53:11:2623601:72 :**

№ п/п	Наименование характеристик земельного участка	Значение характеристики
1	2	3
1.	Адрес земельного участка	—
1.1.	Сведения о местоположении земельного участка (при отсутствии адреса) в структурированном в соответствии с федеральной информационной адресной системой виде	Новгородская обл, р-н Новгородский, г/п Панковское, массив № 2, СТ Металлист, участок № 72
1.2.	Дополнительные сведения о местоположении земельного участка	—
2.	Площадь земельного участка ± величина погрешности определения(вычисления) площади ( $P \pm \Delta P$ ), м <sup>2</sup>	525±16
3.	Формула, примененная для вычисления предельной погрешности определения площади земельного участка, с подставленными значениями и итоговые (вычисленные) значения ( $\Delta P$ ), м2	$\Delta P = 3,5 \cdot M_t \cdot \sqrt{P_{\text{док}}} = 3,5 \cdot 0,20 \cdot \sqrt{500} = 16$

1	2	3
4.	Площадь земельного участка согласно сведениям Единого государственного реестра недвижимости (Ркад), м <sup>2</sup>	500
5.	Оценка расхождения Р и Ркад (Р – Ркад), м <sup>2</sup>	25
6.	Предельный минимальный и максимальный размеры земельного участка (Рмин и Рмакс), м <sup>2</sup>	—
7.	Вид (виды) разрешенного использования	для садоводства
7.1.	Дополнительные сведения об использовании земельного участка	—
8.	Кадастровый или иной государственный учетный номер (инвентарный) здания, сооружения, объекта незавершенного строительства, расположенного на земельном участке	—
9.	Сведения о земельных участках (землях общего пользования, территории общего пользования), посредством которых обеспечивается доступ	—
10.	Иные сведения	—

**4. Пояснения к сведениям об уточняемом земельном участке с кадастровым номером 53:11:2623601:72 :**

1.	—
----	---

**1. Сведения о характерных точках границы уточняемого земельного участка с кадастровым номером 53:11:2623601:73 :**

Система координат МСК-53					Зона № 2		
Обозначение характерных точек границ	Координаты, м				Метод определения координат	Формулы, примененные для расчета средней квадратической погрешности определения координат характерных точек границ (M <sub>t</sub> ), с подставленными в такие формулы значениями и итоговые (вычисленные) значения M <sub>t</sub> , м	Описание закрепления точки
	содержатся в Едином государственном реестре недвижимости		определены в результате выполнения комплексных кадастровых работ				
	X	Y	X	Y			
1	2	3	4	5	6	7	8
н232У	—	—	573133,68	2172734,90	Метод спутниковых геодезических измерений (определений)	$M_t = \sqrt{m_0^2 + m_1^2}$	—
н229У	—	—	573138,51	2172755,45	Метод спутниковых геодезических измерений (определений)	$M_t = \sqrt{m_0^2 + m_1^2}$	—

н231У	—	—	573113,07	2172761,14	Метод спутниковых геодезических измерений (определений)	$M_t = \sqrt{m_0^2 + m_1^2}$	—
н233У	—	—	573108,08	2172740,57	Метод спутниковых геодезических измерений (определений)	$M_t = \sqrt{m_0^2 + m_1^2}$	—
н234У	—	—	573109,19	2172740,32	Метод спутниковых геодезических измерений (определений)	$M_t = \sqrt{m_0^2 + m_1^2}$	—
352	121856,60	103592,76	—	—	Метод спутниковых геодезических измерений (определений)	$M_t = \sqrt{m_0^2 + m_1^2}$	—
353	121861,84	103612,32	—	—	Метод спутниковых геодезических измерений (определений)	$M_t = \sqrt{m_0^2 + m_1^2}$	—
354	121836,54	103619,70	—	—	Метод спутниковых геодезических измерений (определений)	$M_t = \sqrt{m_0^2 + m_1^2}$	—
355	121831,76	103599,04	—	—	Метод спутниковых геодезических измерений (определений)	$M_t = \sqrt{m_0^2 + m_1^2}$	—
н232У	—	—	573133,68	2172734,90	Метод спутниковых геодезических измерений (определений)	$M_t = \sqrt{m_0^2 + m_1^2}$	—

**2. Сведения о частях границ уточняемого земельного участка с кадастровым номером 53:11:2623601:73 :**

Обозначение части границ		Горизонтальное проложение (S), м	Описание прохождения части границ	Сведения о согласовании местоположения границ(согласовано/спорное)
от т.	до т.			
1	2	3	4	5
н232У	н229У	21,11	—	согласовано
н229У	н231У	26,07	—	согласовано

н231У	н233У	21,17	—	согласовано
н233У	н234У	1,14	—	согласовано
н234У	н232У	25,08	—	согласовано

### 3. Сведения о характеристиках уточняемого земельного участка с кадастровым номером 53:11:2623601:73 :

№ п/п	Наименование характеристик земельного участка	Значение характеристики
1	2	3
1.	Адрес земельного участка	—
1.1.	Сведения о местоположении земельного участка (при отсутствии адреса) в структурированном в соответствии с федеральной информационной адресной системой виде	обл. Новгородская, р-н Новгородский, Панковское городское поселение, Массив №2, СТ Металлист, участок №73
1.2.	Дополнительные сведения о местоположении земельного участка	—
2.	Площадь земельного участка ± величина погрешности определения(вычисления) площади ( $P \pm \Delta P$ ), м <sup>2</sup>	553±16
3.	Формула, примененная для вычисления предельной погрешности определения площади земельного участка, с подставленными значениями и итоговые (вычисленные) значения ( $\Delta P$ ), м <sup>2</sup>	$\Delta P = 3,5 \cdot M_t \cdot \sqrt{P_{\text{док}}} = 3,5 \cdot 0,20 \cdot \sqrt{500} = 16$
4.	Площадь земельного участка согласно сведениям Единого государственного реестра недвижимости ( $P_{\text{кад}}$ ), м <sup>2</sup>	500
5.	Оценка расхождения $P$ и $P_{\text{кад}}$ ( $P - P_{\text{кад}}$ ), м <sup>2</sup>	53
6.	Предельный минимальный и максимальный размеры земельного участка ( $P_{\text{мин}}$ и $P_{\text{макс}}$ ), м <sup>2</sup>	—
7.	Вид (виды) разрешенного использования	для садоводства
7.1.	Дополнительные сведения об использовании земельного участка	—
8.	Кадастровый или иной государственный учетный номер (инвентарный) здания, сооружения, объекта незавершенного строительства, расположенного на земельном участке	—
9.	Сведения о земельных участках (землях общего пользования, территории общего пользования), посредством которых обеспечивается доступ	—
10.	Иные сведения	—

### 4. Пояснения к сведениям об уточняемом земельном участке с кадастровым номером 53:11:2623601:73 :

1.	—
----	---

### 1. Сведения о характерных точках границы уточняемого земельного участка с кадастровым номером 53:11:2623601:74 :

Обозначение характерных точек границ	Координаты, м				Метод определения координат	Формулы, примененные для расчета средней квадратической погрешности определения координат характерных точек границ (M <sub>t</sub> ), с подставленными в такие формулы значениями и итоговые (вычисленные) значения M <sub>t</sub> , м	Описание закрепления точки
	содержатся в Едином государственном реестре недвижимости		определены в результате выполнения комплексных кадастровых работ				
	X	Y	X	Y			
1	2	3	4	5	6	7	8
н186У	—	—	573162,74	2172727,61	Метод спутниковых геодезических измерений (определений)	$M_t = \sqrt{m_0^2 + m_1^2}$	—
н196У	—	—	573167,29	2172746,89	Метод спутниковых геодезических измерений (определений)	$M_t = \sqrt{m_0^2 + m_1^2}$	—
н197У	—	—	573142,98	2172752,76	Метод спутниковых геодезических измерений (определений)	$M_t = \sqrt{m_0^2 + m_1^2}$	—
н191У	—	—	573139,00	2172732,93	Метод спутниковых геодезических измерений (определений)	$M_t = \sqrt{m_0^2 + m_1^2}$	—
356	121885,20	103585,19	—	—	Метод спутниковых геодезических измерений (определений)	$M_t = \sqrt{m_0^2 + m_1^2}$	—
357	121890,42	103603,54	—	—	Метод спутниковых геодезических измерений (определений)	$M_t = \sqrt{m_0^2 + m_1^2}$	—
358	121866,46	103610,64	—	—	Метод спутниковых геодезических измерений	$M_t = \sqrt{m_0^2 + m_1^2}$	—



					(определений)		
359	121861,31	103591,06	—	—	Метод спутниковых геодезических измерений (определений)	$M_t = \sqrt{m_0^2 + m_1^2}$	—
н186У	—	—	573162,74	2172727,61	Метод спутниковых геодезических измерений (определений)	$M_t = \sqrt{m_0^2 + m_1^2}$	—

**2. Сведения о частях границ уточняемого земельного участка с кадастровым номером 53:11:2623601:74 :**

Обозначение части границ		Горизонтальное проложение (S), м	Описание прохождения части границ	Сведения о согласовании местоположения границ(согласовано/спорное)
от т.	до т.			
1	2	3	4	5
н186У	н196У	19,81	—	согласовано
н196У	н197У	25,01	—	согласовано
н197У	н191У	20,23	—	согласовано
н191У	н186У	24,33	—	согласовано

**3. Сведения о характеристиках уточняемого земельного участка с кадастровым номером 53:11:2623601:74 :**

№ п/п	Наименование характеристик земельного участка	Значение характеристики
1	2	3
1.	Адрес земельного участка	—
1.1.	Сведения о местоположении земельного участка (при отсутствии адреса) в структурированном в соответствии с федеральной информационной адресной системой виде	Новгородская область, р-н Новгородский, Панковское г/п, массив №2, сдт "Металлист", уч 74
1.2.	Дополнительные сведения о местоположении земельного участка	—
2.	Площадь земельного участка ± величина погрешности определения(вычисления) площади ( $P \pm \Delta P$ ), м <sup>2</sup>	494±16
3.	Формула, примененная для вычисления предельной погрешности определения площади земельного участка, с подставленными значениями и итоговые (вычисленные) значения ( $\Delta P$ ), м <sup>2</sup>	$\Delta P = 3,5 \cdot M_t \cdot \sqrt{P_{\text{док}}} = 3,5 \cdot 0,20 \cdot \sqrt{500} = 16$
4.	Площадь земельного участка согласно сведениям Единого государственного реестра недвижимости ( $P_{\text{кад}}$ ), м <sup>2</sup>	500
5.	Оценка расхождения $P$ и $P_{\text{кад}}$ ( $P - P_{\text{кад}}$ ), м <sup>2</sup>	-6
6.	Предельный минимальный и максимальный размеры земельного участка ( $P_{\text{мин}}$ и $P_{\text{макс}}$ ), м <sup>2</sup>	—
7.	Вид (виды) разрешенного использования	для садоводства

1	2	3
7.1.	Дополнительные сведения об использовании земельного участка	—
8.	Кадастровый или иной государственный учетный номер (инвентарный) здания, сооружения, объекта незавершенного строительства, расположенного на земельном участке	—
9.	Сведения о земельных участках (землях общего пользования, территории общего пользования), посредством которых обеспечивается доступ	—
10.	Иные сведения	—

**4. Пояснения к сведениям об уточняемом земельном участке с кадастровым номером 53:11:2623601:74 :**

1.	—
----	---

**1. Сведения о характерных точках границы уточняемого земельного участка с кадастровым номером 53:11:2623601:78 :**

**Система координат МСК-53** **Зона № 2**

Обозначение характерных точек границ	Координаты, м				Метод определения координат	Формулы, примененные для расчета средней квадратической погрешности определения координат характерных точек границ (M <sub>t</sub> ), с подставленными в такие формулы значениями и итоговые (вычисленные) значения M <sub>t</sub> , м	Описание закрепления точки
	содержатся в Едином государственном реестре недвижимости		определены в результате выполнения комплексных кадастровых работ				
	X	Y	X	Y			
1	2	3	4	5	6	7	8
н190У	—	—	573154,09	2172686,90	Метод спутниковых геодезических измерений (определений)	$M_t = \sqrt{m_0^2 + m_1^2}$	—
н188У	—	—	573157,96	2172708,16	Метод спутниковых геодезических измерений (определений)	$M_t = \sqrt{m_0^2 + m_1^2}$	—
н187У	—	—	573158,10	2172708,93	Метод спутниковых геодезических измерений (определений)	$M_t = \sqrt{m_0^2 + m_1^2}$	—
н192У	—	—	573135,10	2172713,53	Метод спутниковых геодезических	$M_t = \sqrt{m_0^2 + m_1^2}$	—

					измерений (определений)		
н193У	—	—	573131,38	2172694,12	Метод спутниковых геодезических измерений (определений)	$M_t = \sqrt{m_0^2 + m_1^2}$	—
н194У	—	—	573131,54	2172690,93	Метод спутниковых геодезических измерений (определений)	$M_t = \sqrt{m_0^2 + m_1^2}$	—
н195У	—	—	573133,32	2172688,16	Метод спутниковых геодезических измерений (определений)	$M_t = \sqrt{m_0^2 + m_1^2}$	—
375	21852,06	3550,59	—	—	Метод спутниковых геодезических измерений (определений)	$M_t = \sqrt{m_0^2 + m_1^2}$	—
376	21876,01	3547,54	—	—	Метод спутниковых геодезических измерений (определений)	$M_t = \sqrt{m_0^2 + m_1^2}$	—
377	21879,80	3566,34	—	—	Метод спутниковых геодезических измерений (определений)	$M_t = \sqrt{m_0^2 + m_1^2}$	—
378	21856,80	3572,02	—	—	Метод спутниковых геодезических измерений (определений)	$M_t = \sqrt{m_0^2 + m_1^2}$	—
н190У	—	—	573154,09	2172686,90	Метод спутниковых геодезических измерений (определений)	$M_t = \sqrt{m_0^2 + m_1^2}$	—

**2. Сведения о частях границ уточняемого земельного участка с кадастровым номером 53:11:2623601:78 :**

Обозначение части границ		Горизонтальное проложение (S), м	Описание прохождения части границ	Сведения о согласовании местоположения границ(согласовано/спорное)
от т.	до т.			

1	2	3	4	5
н190У	н188У	21,61	—	согласовано
н188У	н187У	0,78	—	согласовано
н187У	н192У	23,46	—	согласовано
н192У	н193У	19,76	—	согласовано
н193У	н194У	3,19	—	согласовано
н194У	н195У	3,29	—	согласовано
н195У	н190У	20,81	—	согласовано

### 3. Сведения о характеристиках уточняемого земельного участка с кадастровым номером 53:11:2623601:78 :

№ п/п	Наименование характеристик земельного участка	Значение характеристики
1	2	3
1.	Адрес земельного участка	—
1.1.	Сведения о местоположении земельного участка (при отсутствии адреса) в структурированном в соответствии с федеральной информационной адресной системой виде	Новгородская область, р-н Новгородский, Панковское городское поселение, массив № 2, СТ Металлист, уч 78
1.2.	Дополнительные сведения о местоположении земельного участка	—
2.	Площадь земельного участка ± величина погрешности определения(вычисления) площади ( $P \pm \Delta P$ ), м <sup>2</sup>	560±16
3.	Формула, примененная для вычисления предельной погрешности определения площади земельного участка, с подставленными значениями и итоговые (вычисленные) значения ( $\Delta P$ ), м <sup>2</sup>	$\Delta P = 3,5 \cdot M_t \cdot \sqrt{P_{\text{док}}} = 3,5 \cdot 0,20 \cdot \sqrt{492} = 16$
4.	Площадь земельного участка согласно сведениям Единого государственного реестра недвижимости ( $P_{\text{кад}}$ ), м <sup>2</sup>	492
5.	Оценка расхождения $P$ и $P_{\text{кад}}$ ( $P - P_{\text{кад}}$ ), м <sup>2</sup>	68
6.	Предельный минимальный и максимальный размеры земельного участка ( $P_{\text{мин}}$ и $P_{\text{макс}}$ ), м <sup>2</sup>	—
7.	Вид (виды) разрешенного использования	для садоводства
7.1.	Дополнительные сведения об использовании земельного участка	—
8.	Кадастровый или иной государственный учетный номер (инвентарный) здания, сооружения, объекта незавершенного строительства, расположенного на земельном участке	—
9.	Сведения о земельных участках (землях общего пользования, территории общего пользования), посредством которых обеспечивается доступ	—
10.	Иные сведения	—

### 4. Пояснения к сведениям об уточняемом земельном участке с кадастровым номером 53:11:2623601:78 :

1.	—
----	---

**1. Сведения о характерных точках границы уточняемого земельного участка с кадастровым номером 53:11:2623601:82 :**

## Система координат МСК-53

## Зона № 2

Обозначение характерных точек границ	Координаты, м				Метод определения координат	Формулы, примененные для расчета средней квадратической погрешности определения координат характерных точек границ (M <sub>t</sub> ), с подставленными в такие формулы значениями и итоговые (вычисленные) значения M <sub>t</sub> , м	Описание закрепления точки
	содержатся в Едином государственном реестре недвижимости		определены в результате выполнения комплексных кадастровых работ				
	X	Y	X	Y			
1	2	3	4	5	6	7	8
н98У	—	—	573255,62	2172890,95	Метод спутниковых геодезических измерений (определений)	$M_t = \sqrt{m_0^2 + m_1^2}$	—
н95У	—	—	573260,55	2172910,21	Метод спутниковых геодезических измерений (определений)	$M_t = \sqrt{m_0^2 + m_1^2}$	—
н150У	—	—	573236,93	2172916,44	Метод спутниковых геодезических измерений (определений)	$M_t = \sqrt{m_0^2 + m_1^2}$	—
н148У	—	—	573232,72	2172896,58	Метод спутниковых геодезических измерений (определений)	$M_t = \sqrt{m_0^2 + m_1^2}$	—
н98У	—	—	573255,62	2172890,95	Метод спутниковых геодезических измерений (определений)	$M_t = \sqrt{m_0^2 + m_1^2}$	—

**2. Сведения о частях границ уточняемого земельного участка с кадастровым номером 53:11:2623601:82 :**

Обозначение части границ		Горизонтальное проложение (S), м	Описание прохождения части границ	Сведения о согласовании местоположения границ(согласовано/спорное)
от т.	до т.			

1	2	3	4	5
н98У	н95У	19,88	—	согласовано
н95У	н150У	24,43	—	согласовано
н150У	н148У	20,30	—	согласовано
н148У	н98У	23,58	—	согласовано

### 3. Сведения о характеристиках уточняемого земельного участка с кадастровым номером 53:11:2623601:82 :

№ п/п	Наименование характеристик земельного участка	Значение характеристики
1	2	3
1.	Адрес земельного участка	—
1.1.	Сведения о местоположении земельного участка (при отсутствии адреса) в структурированном в соответствии с федеральной информационной адресной системой виде	Новгородская обл, р-н Новгородский, Панковское городское поселение, массив № 2, СТ Металлист, участок № 82
1.2.	Дополнительные сведения о местоположении земельного участка	—
2.	Площадь земельного участка ± величина погрешности определения(вычисления) площади ( $P \pm \Delta P$ ), м <sup>2</sup>	482±16
3.	Формула, примененная для вычисления предельной погрешности определения площади земельного участка, с подставленными значениями и итоговые (вычисленные) значения ( $\Delta P$ ), м2	$\Delta P = 3,5 \cdot M_t \cdot \sqrt{P_{\text{док}}} = 3,5 \cdot 0,20 \cdot \sqrt{500} = 16$
4.	Площадь земельного участка согласно сведениям Единого государственного реестра недвижимости ( $P_{\text{кад}}$ ), м <sup>2</sup>	500
5.	Оценка расхождения $P$ и $P_{\text{кад}}$ ( $P - P_{\text{кад}}$ ), м <sup>2</sup>	-18
6.	Предельный минимальный и максимальный размеры земельного участка ( $P_{\text{мин}}$ и $P_{\text{макс}}$ ), м <sup>2</sup>	—
7.	Вид (виды) разрешенного использования	для садоводства
7.1.	Дополнительные сведения об использовании земельного участка	—
8.	Кадастровый или иной государственный учетный номер (инвентарный) здания, сооружения, объекта незавершенного строительства, расположенного на земельном участке	—
9.	Сведения о земельных участках (землях общего пользования, территории общего пользования), посредством которых обеспечивается доступ	—
10.	Иные сведения	—

### 4. Пояснения к сведениям об уточняемом земельном участке с кадастровым номером 53:11:2623601:82 :

1.	—
----	---

### 1. Сведения о характерных точках границы уточняемого земельного участка с кадастровым номером 53:11:2623601:85 :

Обозначение характерных точек границ	Координаты, м				Метод определения координат	Формулы, примененные для расчета средней квадратической погрешности определения координат характерных точек границ (M <sub>t</sub> ), с подставленными в такие формулы значениями и итоговые (вычисленные) значения M <sub>t</sub> , м	Описание закрепления точки
	содержатся в Едином государственном реестре недвижимости		определены в результате выполнения комплексных кадастровых работ				
	X	Y	X	Y			
1	2	3	4	5	6	7	8
н162У	—	—	573218,37	2172858,93	Метод спутниковых геодезических измерений (определений)	$M_t = \sqrt{m_0^2 + m_1^2}$	—
н163У	—	—	573222,65	2172879,44	Метод спутниковых геодезических измерений (определений)	$M_t = \sqrt{m_0^2 + m_1^2}$	—
н161У	—	—	573198,51	2172885,18	Метод спутниковых геодезических измерений (определений)	$M_t = \sqrt{m_0^2 + m_1^2}$	—
н164У	—	—	573193,63	2172864,69	Метод спутниковых геодезических измерений (определений)	$M_t = \sqrt{m_0^2 + m_1^2}$	—
н162У	—	—	573218,37	2172858,93	Метод спутниковых геодезических измерений (определений)	$M_t = \sqrt{m_0^2 + m_1^2}$	—

## 2. Сведения о частях границ уточняемого земельного участка с кадастровым номером 53:11:2623601:85 :

Обозначение части границ		Горизонтальное проложение (S), м	Описание прохождения части границ	Сведения о согласовании местоположения границ(согласовано/спорное)
от т.	до т.			
1	2	3	4	5
н162У	н163У	20,95	—	согласовано
н163У	н161У	24,81	—	согласовано

н161У	н164У	21,06	—	согласовано
н164У	н162У	25,40	—	согласовано

### 3. Сведения о характеристиках уточняемого земельного участка с кадастровым номером 53:11:2623601:85 :

№ п/п	Наименование характеристик земельного участка	Значение характеристики
1	2	3
1.	Адрес земельного участка	—
1.1.	Сведения о местоположении земельного участка (при отсутствии адреса) в структурированном в соответствии с федеральной информационной адресной системой виде	Новгородская область, р-н Новгородский, г/п Панковское, массив №2, СТ Металлист, уч №85
1.2.	Дополнительные сведения о местоположении земельного участка	—
2.	Площадь земельного участка ± величина погрешности определения(вычисления) площади ( $P \pm \Delta P$ ), м <sup>2</sup>	527±16
3.	Формула, примененная для вычисления предельной погрешности определения площади земельного участка, с подставленными значениями и итоговые (вычисленные) значения ( $\Delta P$ ), м2	$\Delta P = 3,5 \cdot M_t \cdot \sqrt{P_{\text{док}}} = 3,5 \cdot 0,20 \cdot \sqrt{500} = 16$
4.	Площадь земельного участка согласно сведениям Единого государственного реестра недвижимости ( $P_{\text{кад}}$ ), м <sup>2</sup>	500
5.	Оценка расхождения $P$ и $P_{\text{кад}}$ ( $P - P_{\text{кад}}$ ), м <sup>2</sup>	27
6.	Предельный минимальный и максимальный размеры земельного участка ( $P_{\text{мин}}$ и $P_{\text{макс}}$ ), м <sup>2</sup>	—
7.	Вид (виды) разрешенного использования	Для садоводства
7.1.	Дополнительные сведения об использовании земельного участка	—
8.	Кадастровый или иной государственный учетный номер (инвентарный) здания, сооружения, объекта незавершенного строительства, расположенного на земельном участке	—
9.	Сведения о земельных участках (землях общего пользования, территории общего пользования), посредством которых обеспечивается доступ	—
10.	Иные сведения	—

### 4. Пояснения к сведениям об уточняемом земельном участке с кадастровым номером 53:11:2623601:85 :

1.	—
----	---

### 1. Сведения о характерных точках границы уточняемого земельного участка с кадастровым номером 53:11:2623601:90 :



Обозначение характерных точек границ	Координаты, м				Метод определения координат	Формулы, примененные для расчета средней квадратической погрешности определения координат характерных точек границ (M <sub>t</sub> ), с подставленными в такие формулы значениями и итоговые (вычисленные) значения M <sub>t</sub> , м	Описание закрепления точки
	содержатся в Едином государственном реестре недвижимости		определены в результате выполнения комплексных кадастровых работ				
	X	Y	X	Y			
1	2	3	4	5	6	7	8
н109У	—	—	573240,03	2172813,52	Метод спутниковых геодезических измерений (определений)	$M_t = \sqrt{m_0^2 + m_1^2}$	—
н106У	—	—	573243,91	2172832,95	Метод спутниковых геодезических измерений (определений)	$M_t = \sqrt{m_0^2 + m_1^2}$	—
н143У	—	—	573219,62	2172838,83	Метод спутниковых геодезических измерений (определений)	$M_t = \sqrt{m_0^2 + m_1^2}$	—
н142У	—	—	573215,01	2172819,10	Метод спутниковых геодезических измерений (определений)	$M_t = \sqrt{m_0^2 + m_1^2}$	—
н109У	—	—	573240,03	2172813,52	Метод спутниковых геодезических измерений (определений)	$M_t = \sqrt{m_0^2 + m_1^2}$	—

## 2. Сведения о частях границ уточняемого земельного участка с кадастровым номером 53:11:2623601:90 :

Обозначение части границ		Горизонтальное проложение (S), м	Описание прохождения части границ	Сведения о согласовании местоположения границ(согласовано/спорное)
от т.	до т.			
1	2	3	4	5
н109У	н106У	19,81	—	согласовано
н106У	н143У	24,99	—	согласовано

н143У	н142У	20,26	—	согласовано
н142У	н109У	25,63	—	согласовано

### 3. Сведения о характеристиках уточняемого земельного участка с кадастровым номером 53:11:2623601:90 :

№ п/п	Наименование характеристик земельного участка	Значение характеристики
1	2	3
1.	Адрес земельного участка	—
1.1.	Сведения о местоположении земельного участка (при отсутствии адреса) в структурированном в соответствии с федеральной информационной адресной системой виде	Новгородская область, р-н Новгородский, Панковское городское поселение, массив № 2, СТ Металлист, уч № 90
1.2.	Дополнительные сведения о местоположении земельного участка	—
2.	Площадь земельного участка ± величина погрешности определения(вычисления) площади ( $P \pm \Delta P$ ), м <sup>2</sup>	507±16
3.	Формула, примененная для вычисления предельной погрешности определения площади земельного участка, с подставленными значениями и итоговые (вычисленные) значения ( $\Delta P$ ), м <sup>2</sup>	$\Delta P = 3,5 \cdot M_t \cdot \sqrt{P_{\text{док}}} = 3,5 \cdot 0,20 \cdot \sqrt{500} = 16$
4.	Площадь земельного участка согласно сведениям Единого государственного реестра недвижимости ( $P_{\text{кад}}$ ), м <sup>2</sup>	500
5.	Оценка расхождения $P$ и $P_{\text{кад}}$ ( $P - P_{\text{кад}}$ ), м <sup>2</sup>	7
6.	Предельный минимальный и максимальный размеры земельного участка ( $P_{\text{мин}}$ и $P_{\text{макс}}$ ), м <sup>2</sup>	—
7.	Вид (виды) разрешенного использования	для садоводства
7.1.	Дополнительные сведения об использовании земельного участка	—
8.	Кадастровый или иной государственный учетный номер (инвентарный) здания, сооружения, объекта незавершенного строительства, расположенного на земельном участке	—
9.	Сведения о земельных участках (землях общего пользования, территории общего пользования), посредством которых обеспечивается доступ	—
10.	Иные сведения	—

### 4. Пояснения к сведениям об уточняемом земельном участке с кадастровым номером 53:11:2623601:90 :

1.	—
----	---

### 1. Сведения о характерных точках границы уточняемого земельного участка с кадастровым номером 53:11:2623601:91 :

Обозначение характерных точек границ	Координаты, м				Метод определения координат	Формулы, примененные для расчета средней квадратической погрешности определения координат характерных точек границ (M <sub>t</sub> ), с подставленными в такие формулы значениями и итоговые (вычисленные) значения M <sub>t</sub> , м	Описание закрепления точки
	содержатся в Едином государственном реестре недвижимости		определены в результате выполнения комплексных кадастровых работ				
	X	Y	X	Y			
1	2	3	4	5	6	7	8
н170У	—	—	573204,93	2172800,10	Метод спутниковых геодезических измерений (определений)	$M_t = \sqrt{m_0^2 + m_1^2}$	—
н168У	—	—	573209,72	2172820,58	Метод спутниковых геодезических измерений (определений)	$M_t = \sqrt{m_0^2 + m_1^2}$	—
н169У	—	—	573184,47	2172826,12	Метод спутниковых геодезических измерений (определений)	$M_t = \sqrt{m_0^2 + m_1^2}$	—
н171У	—	—	573180,20	2172806,79	Метод спутниковых геодезических измерений (определений)	$M_t = \sqrt{m_0^2 + m_1^2}$	—
н172У	—	—	573180,04	2172806,00	Метод спутниковых геодезических измерений (определений)	$M_t = \sqrt{m_0^2 + m_1^2}$	—
н170У	—	—	573204,93	2172800,10	Метод спутниковых геодезических измерений (определений)	$M_t = \sqrt{m_0^2 + m_1^2}$	—

<b>2. Сведения о частях границ уточняемого земельного участка с кадастровым номером 53:11:2623601:91 :</b>				
<b>Обозначение части границ</b>		<b>Горизонтальное проложение (S), м</b>	<b>Описание прохождения части границ</b>	<b>Сведения о согласовании местоположения границ(согласовано/спорное)</b>
<b>от т.</b>	<b>до т.</b>			
<b>1</b>	<b>2</b>	<b>3</b>	<b>4</b>	<b>5</b>
н170У	н168У	21,03	—	согласовано
н168У	н169У	25,85	—	согласовано
н169У	н171У	19,80	—	согласовано
н171У	н172У	0,81	—	согласовано
н172У	н170У	25,58	—	согласовано
<b>3. Сведения о характеристиках уточняемого земельного участка с кадастровым номером 53:11:2623601:91 :</b>				
<b>№ п/п</b>	<b>Наименование характеристик земельного участка</b>	<b>Значение характеристики</b>		
<b>1</b>	<b>2</b>	<b>3</b>		
1.	Адрес земельного участка	—		
1.1.	Сведения о местоположении земельного участка (при отсутствии адреса) в структурированном в соответствии с федеральной информационной адресной системой виде	Новгородская область, р-н Новгородский, Панковское городское поселение, массив № 2, СТ Металлист, уч № 91		
1.2.	Дополнительные сведения о местоположении земельного участка	—		
2.	Площадь земельного участка ± величина погрешности определения(вычисления) площади ( $P \pm \Delta P$ ), м <sup>2</sup>	535±16		
3.	Формула, примененная для вычисления предельной погрешности определения площади земельного участка, с подставленными значениями и итоговые (вычисленные) значения ( $\Delta P$ ), м <sup>2</sup>	$\Delta P = 3,5 \cdot M_t \cdot \sqrt{P_{\text{док}}} = 3,5 \cdot 0,20 \cdot \sqrt{500} = 16$		
4.	Площадь земельного участка согласно сведениям Единого государственного реестра недвижимости ( $P_{\text{кад}}$ ), м <sup>2</sup>	500		
5.	Оценка расхождения $P$ и $P_{\text{кад}}$ ( $P - P_{\text{кад}}$ ), м <sup>2</sup>	35		
6.	Предельный минимальный и максимальный размеры земельного участка ( $P_{\text{мин}}$ и $P_{\text{макс}}$ ), м <sup>2</sup>	—		
7.	Вид (виды) разрешенного использования	для садоводства		
7.1.	Дополнительные сведения об использовании земельного участка	—		
8.	Кадастровый или иной государственный учетный номер (инвентарный) здания, сооружения, объекта незавершенного строительства, расположенного на земельном участке	—		
9.	Сведения о земельных участках (землях общего пользования, территории общего пользования), посредством которых обеспечивается доступ	—		
10.	Иные сведения	—		

4. Пояснения к сведениям об уточняемом земельном участке с кадастровым номером 53:11:2623601:91 :							
1.	—						
1. Сведения о характерных точках границы уточняемого земельного участка с кадастровым номером 53:11:2623601:93 :							
Система координат МСК-53						Зона № 2	
Обозначение характерных точек границ	Координаты, м				Метод определения координат	Формулы, примененные для расчета средней квадратической погрешности определения координат характерных точек границ (M <sub>t</sub> ), с подставленными в такие формулы значениями и итоговые (вычисленные) значения M <sub>t</sub> , м	Описание закрепления точки
	содержатся в Едином государственном реестре недвижимости		определены в результате выполнения комплексных кадастровых работ				
	X	Y	X	Y			
1	2	3	4	5	6	7	8
н173У	—	—	573200,26	2172781,66	Метод спутниковых геодезических измерений (определений)	$M_t = \sqrt{m_0^2 + m_1^2}$	—
н170У	—	—	573204,93	2172800,10	Метод спутниковых геодезических измерений (определений)	$M_t = \sqrt{m_0^2 + m_1^2}$	—
н172У	—	—	573180,04	2172806,00	Метод спутниковых геодезических измерений (определений)	$M_t = \sqrt{m_0^2 + m_1^2}$	—
н174У	—	—	573176,15	2172786,94	Метод спутниковых геодезических измерений (определений)	$M_t = \sqrt{m_0^2 + m_1^2}$	—
н173У	—	—	573200,26	2172781,66	Метод спутниковых геодезических измерений (определений)	$M_t = \sqrt{m_0^2 + m_1^2}$	—

2. Сведения о частях границ уточняемого земельного участка с кадастровым номером 53:11:2623601:93 :				
Обозначение части границ		Горизонтальное проложение (S), м	Описание прохождения части границ	Сведения о согласовании местоположения границ(согласовано/спорное)
от т.	до т.			
1	2	3	4	5
н173У	н170У	19,02	—	согласовано
н170У	н172У	25,58	—	согласовано
н172У	н174У	19,45	—	согласовано
н174У	н173У	24,68	—	согласовано
3. Сведения о характеристиках уточняемого земельного участка с кадастровым номером 53:11:2623601:93 :				
№ п/п	Наименование характеристик земельного участка		Значение характеристики	
1	2		3	
1.	Адрес земельного участка		—	
1.1.	Сведения о местоположении земельного участка (при отсутствии адреса) в структурированном в соответствии с федеральной информационной адресной системой виде		обл. Новгородская, р-н Новгородский, сдт "Металлист",	
1.2.	Дополнительные сведения о местоположении земельного участка		—	
2.	Площадь земельного участка ± величина погрешности определения(вычисления) площади (Р ± ΔР), м²		483±16	
3.	Формула, примененная для вычисления предельной погрешности определения площади земельного участка, с подставленными значениями и итоговые (вычисленные) значения (ΔР), м2		$\Delta P = 3,5 \cdot M_t \cdot \sqrt{P_{\text{док}}} = 3,5 \cdot 0,20 \cdot \sqrt{500} = 16$	
4.	Площадь земельного участка согласно сведениям Единого государственного реестра недвижимости (Ркад), м²		500	
5.	Оценка расхождения Р и Ркад (Р – Ркад), м²		-17	
6.	Предельный минимальный и максимальный размеры земельного участка (Рмин и Рмакс), м²		—	
7.	Вид (виды) разрешенного использования		садоводство	
7.1.	Дополнительные сведения об использовании земельного участка		—	
8.	Кадастровый или иной государственный учетный номер (инвентарный) здания, сооружения, объекта незавершенного строительства, расположенного на земельном участке		—	
9.	Сведения о земельных участках (землях общего пользования, территории общего пользования), посредством которых обеспечивается доступ		—	
10.	Иные сведения		—	
4. Пояснения к сведениям об уточняемом земельном участке с кадастровым номером 53:11:2623601:93 :				
1.	—			

**1. Сведения о характерных точках границы уточняемого земельного участка с кадастровым номером 53:11:2623601:94 :**

## Система координат МСК-53

## Зона № 2

Обозначение характерных точек границ	Координаты, м				Метод определения координат	Формулы, примененные для расчета средней квадратической погрешности определения координат характерных точек границ (M <sub>t</sub> ), с подставленными в такие формулы значениями и итоговые (вычисленные) значения M <sub>t</sub> , м	Описание закрепления точки
	содержатся в Едином государственном реестре недвижимости		определены в результате выполнения комплексных кадастровых работ				
	X	Y	X	Y			
1	2	3	4	5	6	7	8
н114У	—	—	573231,76	2172776,25	Метод спутниковых геодезических измерений (определений)	$M_t = \sqrt{m_0^2 + m_1^2}$	—
н111У	—	—	573235,53	2172793,95	Метод спутниковых геодезических измерений (определений)	$M_t = \sqrt{m_0^2 + m_1^2}$	—
н141У	—	—	573210,60	2172799,29	Метод спутниковых геодезических измерений (определений)	$M_t = \sqrt{m_0^2 + m_1^2}$	—
н140У	—	—	573206,47	2172781,79	Метод спутниковых геодезических измерений (определений)	$M_t = \sqrt{m_0^2 + m_1^2}$	—
н114У	—	—	573231,76	2172776,25	Метод спутниковых геодезических измерений (определений)	$M_t = \sqrt{m_0^2 + m_1^2}$	—

**2. Сведения о частях границ уточняемого земельного участка с кадастровым номером 53:11:2623601:94 :**

Обозначение части границ		Горизонтальное проложение (S), м	Описание прохождения части границ	Сведения о согласовании местоположения границ(согласовано/спорное)
от т.	до т.			

1	2	3	4	5
н114У	н111У	18,10	—	согласовано
н111У	н141У	25,50	—	согласовано
н141У	н140У	17,98	—	согласовано
н140У	н114У	25,89	—	согласовано

### 3. Сведения о характеристиках уточняемого земельного участка с кадастровым номером 53:11:2623601:94 :

№ п/п	Наименование характеристик земельного участка	Значение характеристики
1	2	3
1.	Адрес земельного участка	—
1.1.	Сведения о местоположении земельного участка (при отсутствии адреса) в структурированном в соответствии с федеральной информационной адресной системой виде	обл. Новгородская, р-н Новгородский, сдт "Металлист", участок №94
1.2.	Дополнительные сведения о местоположении земельного участка	—
2.	Площадь земельного участка ± величина погрешности определения(вычисления) площади ( $P \pm \Delta P$ ), м <sup>2</sup>	463±16
3.	Формула, примененная для вычисления предельной погрешности определения площади земельного участка, с подставленными значениями и итоговые (вычисленные) значения ( $\Delta P$ ), м2	$\Delta P = 3,5 \cdot M_t \cdot \sqrt{P_{\text{док}}} = 3,5 \cdot 0,20 \cdot \sqrt{500} = 16$
4.	Площадь земельного участка согласно сведениям Единого государственного реестра недвижимости ( $P_{\text{кад}}$ ), м <sup>2</sup>	500
5.	Оценка расхождения $P$ и $P_{\text{кад}}$ ( $P - P_{\text{кад}}$ ), м <sup>2</sup>	-37
6.	Предельный минимальный и максимальный размеры земельного участка ( $P_{\text{мин}}$ и $P_{\text{макс}}$ ), м <sup>2</sup>	—
7.	Вид (виды) разрешенного использования	Для садоводства
7.1.	Дополнительные сведения об использовании земельного участка	—
8.	Кадастровый или иной государственный учетный номер (инвентарный) здания, сооружения, объекта незавершенного строительства, расположенного на земельном участке	—
9.	Сведения о земельных участках (землях общего пользования, территории общего пользования), посредством которых обеспечивается доступ	—
10.	Иные сведения	—

### 4. Пояснения к сведениям об уточняемом земельном участке с кадастровым номером 53:11:2623601:94 :

1.	—
----	---

### 1. Сведения о характерных точках границы уточняемого земельного участка с кадастровым номером 53:11:2623601:95 :



Обозначение характерных точек границ	Координаты, м				Метод определения координат	Формулы, примененные для расчета средней квадратической погрешности определения координат характерных точек границ (M <sub>t</sub> ), с подставленными в такие формулы значениями и итоговые (вычисленные) значения M <sub>t</sub> , м	Описание закрепления точки
	содержатся в Едином государственном реестре недвижимости		определены в результате выполнения комплексных кадастровых работ				
	X	Y	X	Y			
1	2	3	4	5	6	7	8
н175У	—	—	573196,57	2172762,16	Метод спутниковых геодезических измерений (определений)	$M_t = \sqrt{m_0^2 + m_1^2}$	—
н173У	—	—	573200,26	2172781,66	Метод спутниковых геодезических измерений (определений)	$M_t = \sqrt{m_0^2 + m_1^2}$	—
н174У	—	—	573176,15	2172786,94	Метод спутниковых геодезических измерений (определений)	$M_t = \sqrt{m_0^2 + m_1^2}$	—
н176У	—	—	573174,34	2172787,31	Метод спутниковых геодезических измерений (определений)	$M_t = \sqrt{m_0^2 + m_1^2}$	—
н177У	—	—	573171,23	2172771,99	Метод спутниковых геодезических измерений (определений)	$M_t = \sqrt{m_0^2 + m_1^2}$	—
н178У	—	—	573170,94	2172769,80	Метод спутниковых геодезических измерений (определений)	$M_t = \sqrt{m_0^2 + m_1^2}$	—
н179У	—	—	573171,97	2172767,25	Метод спутниковых геодезических измерений	$M_t = \sqrt{m_0^2 + m_1^2}$	—

					(определений)		
н175У	—	—	573196,57	2172762,16	Метод спутниковых геодезических измерений (определений)	$M_t = \sqrt{m_0^2 + m_1^2}$	—

**2. Сведения о частях границ уточняемого земельного участка с кадастровым номером 53:11:2623601:95 :**

Обозначение части границ		Горизонтальное проложение (S), м	Описание прохождения части границ	Сведения о согласовании местоположения границ(согласовано/спорное)
от т.	до т.			
1	2	3	4	5
н175У	н173У	19,85	—	согласовано
н173У	н174У	24,68	—	согласовано
н174У	н176У	1,85	—	согласовано
н176У	н177У	15,63	—	согласовано
н177У	н178У	2,21	—	согласовано
н178У	н179У	2,75	—	согласовано
н179У	н175У	25,12	—	согласовано

**3. Сведения о характеристиках уточняемого земельного участка с кадастровым номером 53:11:2623601:95 :**

№ п/п	Наименование характеристик земельного участка	Значение характеристики
1	2	3
1.	Адрес земельного участка	—
1.1.	Сведения о местоположении земельного участка (при отсутствии адреса) в структурированном в соответствии с федеральной информационной адресной системой виде	Новгородская область, р-н Новгородский, г/п Панковское, массив № 2, товарищество Металлист, участок № 95
1.2.	Дополнительные сведения о местоположении земельного участка	—
2.	Площадь земельного участка ± величина погрешности определения(вычисления) площади ( $P \pm \Delta P$ ), м <sup>2</sup>	531±16
3.	Формула, примененная для вычисления предельной погрешности определения площади земельного участка, с подставленными значениями и итоговые (вычисленные) значения ( $\Delta P$ ), м <sup>2</sup>	$\Delta P = 3,5 \cdot M_t \cdot \sqrt{P_{\text{док}}} = 3,5 \cdot 0,20 \cdot \sqrt{512} = 16$
4.	Площадь земельного участка согласно сведениям Единого государственного реестра недвижимости ( $P_{\text{кад}}$ ), м <sup>2</sup>	512
5.	Оценка расхождения $P$ и $P_{\text{кад}}$ ( $P - P_{\text{кад}}$ ), м <sup>2</sup>	19
6.	Предельный минимальный и максимальный размеры земельного участка ( $P_{\text{мин}}$ и $P_{\text{макс}}$ ), м <sup>2</sup>	—
7.	Вид (виды) разрешенного использования	для садоводства
7.1.	Дополнительные сведения об использовании земельного участка	—

1	2	3
8.	Кадастровый или иной государственный учетный номер (инвентарный) здания, сооружения, объекта незавершенного строительства, расположенного на земельном участке	—
9.	Сведения о земельных участках (землях общего пользования, территории общего пользования), посредством которых обеспечивается доступ	—
10.	Иные сведения	—

**4. Пояснения к сведениям об уточняемом земельном участке с кадастровым номером 53:11:2623601:95 :**

1.	—
----	---

**1. Сведения о характерных точках границы уточняемого земельного участка с кадастровым номером 53:11:2623601:96 :**

Система координат МСК-53					Зона № 2		
Обозначение характерных точек границ	Координаты, м				Метод определения координат	Формулы, примененные для расчета средней квадратической погрешности определения координат характерных точек границ (M <sub>t</sub> ), с подставленными в такие формулы значениями и итоговые (вычисленные) значения M <sub>t</sub> , м	Описание закрепления точки
	содержатся в Едином государственном реестре недвижимости		определены в результате выполнения комплексных кадастровых работ				
	X	Y	X	Y			
1	2	3	4	5	6	7	8
н118У	—	—	573227,70	2172756,06	Метод спутниковых геодезических измерений (определений)	$M_t = \sqrt{m_0^2 + m_1^2}$	—
н116У	—	—	573231,72	2172774,04	Метод спутниковых геодезических измерений (определений)	$M_t = \sqrt{m_0^2 + m_1^2}$	—
н139У	—	—	573232,19	2172776,15	Метод спутниковых геодезических измерений (определений)	$M_t = \sqrt{m_0^2 + m_1^2}$	—
н114У	—	—	573231,76	2172776,25	Метод спутниковых геодезических измерений	$M_t = \sqrt{m_0^2 + m_1^2}$	—

					(определений)		
н140У	—	—	573206,47	2172781,79	Метод спутниковых геодезических измерений (определений)	$M_t = \sqrt{m_0^2 + m_1^2}$	—
н138У	—	—	573201,72	2172761,92	Метод спутниковых геодезических измерений (определений)	$M_t = \sqrt{m_0^2 + m_1^2}$	—
н118У	—	—	573227,70	2172756,06	Метод спутниковых геодезических измерений (определений)	$M_t = \sqrt{m_0^2 + m_1^2}$	—

**2. Сведения о частях границ уточняемого земельного участка с кадастровым номером 53:11:2623601:96 :**

Обозначение части границ		Горизонтальное проложение (S), м	Описание прохождения части границ	Сведения о согласовании местоположения границ(согласовано/спорное)
от т.	до т.			
1	2	3	4	5
н118У	н116У	18,42	—	согласовано
н116У	н139У	2,16	—	согласовано
н139У	н114У	0,44	—	согласовано
н114У	н140У	25,89	—	согласовано
н140У	н138У	20,43	—	согласовано
н138У	н118У	26,63	—	согласовано

**3. Сведения о характеристиках уточняемого земельного участка с кадастровым номером 53:11:2623601:96 :**

№ п/п	Наименование характеристик земельного участка	Значение характеристики
1	2	3
1.	Адрес земельного участка	—
1.1.	Сведения о местоположении земельного участка (при отсутствии адреса) в структурированном в соответствии с федеральной информационной адресной системой виде	Новгородская область, р-н Новгородский, Массив 2 (Панковка), садоводческое товарищество "Металлист", участок №96
1.2.	Дополнительные сведения о местоположении земельного участка	—
2.	Площадь земельного участка ± величина погрешности определения(вычисления) площади ( $P \pm \Delta P$ ), м <sup>2</sup>	543±16
3.	Формула, примененная для вычисления предельной погрешности определения площади земельного участка, с подставленными значениями и итоговые (вычисленные) значения ( $\Delta P$ ), м <sup>2</sup>	$\Delta P = 3,5 \cdot M_t \cdot \sqrt{P_{\text{док}}} = 3,5 \cdot 0,20 \cdot \sqrt{500} = 16$

1	2	3
4.	Площадь земельного участка согласно сведениям Единого государственного реестра недвижимости (Ркад), м <sup>2</sup>	500
5.	Оценка расхождения Р и Ркад (Р – Ркад), м <sup>2</sup>	43
6.	Предельный минимальный и максимальный размеры земельного участка (Рмин и Рмакс), м <sup>2</sup>	—
7.	Вид (виды) разрешенного использования	садоводство
7.1.	Дополнительные сведения об использовании земельного участка	—
8.	Кадастровый или иной государственный учетный номер (инвентарный) здания, сооружения, объекта незавершенного строительства, расположенного на земельном участке	—
9.	Сведения о земельных участках (землях общего пользования, территории общего пользования), посредством которых обеспечивается доступ	—
10.	Иные сведения	—

**4. Пояснения к сведениям об уточняемом земельном участке с кадастровым номером 53:11:2623601:96 :**

1.	—
----	---

**1. Сведения о характерных точках границы уточняемого земельного участка с кадастровым номером 53:11:2623601:97 :**

Система координат МСК-53					Зона № 2		
Обозначение характерных точек границ	Координаты, м				Метод определения координат	Формулы, примененные для расчета средней квадратической погрешности определения координат характерных точек границ (M <sub>t</sub> ), с подставленными в такие формулы значениями и итоговые (вычисленные) значения M <sub>t</sub> , м	Описание закрепления точки
	содержатся в Едином государственном реестре недвижимости		определены в результате выполнения комплексных кадастровых работ				
	X	Y	X	Y			
1	2	3	4	5	6	7	8
н180У	—	—	573192,13	2172741,52	Метод спутниковых геодезических измерений (определений)	$M_t = \sqrt{m_0^2 + m_1^2}$	—
н175У	—	—	573196,57	2172762,16	Метод спутниковых геодезических измерений (определений)	$M_t = \sqrt{m_0^2 + m_1^2}$	—

н179У	—	—	573171,97	2172767,25	Метод спутниковых геодезических измерений (определений)	$M_t = \sqrt{m_0^2 + m_1^2}$	—
н181У	—	—	573167,36	2172747,22	Метод спутниковых геодезических измерений (определений)	$M_t = \sqrt{m_0^2 + m_1^2}$	—
н180У	—	—	573192,13	2172741,52	Метод спутниковых геодезических измерений (определений)	$M_t = \sqrt{m_0^2 + m_1^2}$	—

## 2. Сведения о частях границ уточняемого земельного участка с кадастровым номером 53:11:2623601:97 :

Обозначение части границ		Горизонтальное проложение (S), м	Описание прохождения части границ	Сведения о согласовании местоположения границ(согласовано/спорное)
от т.	до т.			
1	2	3	4	5
н180У	н175У	21,11	—	согласовано
н175У	н179У	25,12	—	согласовано
н179У	н181У	20,55	—	согласовано
н181У	н180У	25,42	—	согласовано

## 3. Сведения о характеристиках уточняемого земельного участка с кадастровым номером 53:11:2623601:97 :

№ п/п	Наименование характеристик земельного участка	Значение характеристики
1	2	3
1.	Адрес земельного участка	—
1.1.	Сведения о местоположении земельного участка (при отсутствии адреса) в структурированном в соответствии с федеральной информационной адресной системой виде	Новгородская область, р-н Новгородский, сдт "Металлист"
1.2.	Дополнительные сведения о местоположении земельного участка	—
2.	Площадь земельного участка ± величина погрешности определения(вычисления) площади ( $P \pm \Delta P$ ), м <sup>2</sup>	526±16
3.	Формула, примененная для вычисления предельной погрешности определения площади земельного участка, с подставленными значениями и итоговые (вычисленные) значения ( $\Delta P$ ), м <sup>2</sup>	$\Delta P = 3,5 \cdot M_t \cdot \sqrt{P_{\text{док}}} = 3,5 \cdot 0,20 \cdot \sqrt{500} = 16$
4.	Площадь земельного участка согласно сведениям Единого государственного реестра недвижимости ( $P_{\text{кад}}$ ), м <sup>2</sup>	500
5.	Оценка расхождения $P$ и $P_{\text{кад}}$ ( $P - P_{\text{кад}}$ ), м <sup>2</sup>	26
6.	Предельный минимальный и максимальный размеры земельного участка	—

1	2	3
	(Р <sub>мин</sub> и Р <sub>макс</sub> ), м <sup>2</sup>	
7.	Вид (виды) разрешенного использования	садоводство
7.1.	Дополнительные сведения об использовании земельного участка	—
8.	Кадастровый или иной государственный учетный номер (инвентарный) здания, сооружения, объекта незавершенного строительства, расположенного на земельном участке	—
9.	Сведения о земельных участках (землях общего пользования, территории общего пользования), посредством которых обеспечивается доступ	—
10.	Иные сведения	—

**4. Пояснения к сведениям об уточняемом земельном участке с кадастровым номером 53:11:2623601:97 :**

1.	—
----	---

**1. Сведения о характерных точках границы уточняемого земельного участка с кадастровым номером 53:11:2623601:99 :**

Система координат МСК-53					Зона № 2		
Обозначение характерных точек границ	Координаты, м				Метод определения координат	Формулы, примененные для расчета средней квадратической погрешности определения координат характерных точек границ (M <sub>t</sub> ), с подставленными в такие формулы значениями и итоговые (вычисленные) значения M <sub>t</sub> , м	Описание закрепления точки
	содержатся в Едином государственном реестре недвижимости		определены в результате выполнения комплексных кадастровых работ				
	X	Y	X	Y			
1	2	3	4	5	6	7	8
н182У	—	—	573187,97	2172722,40	Метод спутниковых геодезических измерений (определений)	$M_t = \sqrt{m_0^2 + m_1^2}$	—
н180У	—	—	573192,13	2172741,52	Метод спутниковых геодезических измерений (определений)	$M_t = \sqrt{m_0^2 + m_1^2}$	—
н181У	—	—	573167,36	2172747,22	Метод спутниковых геодезических измерений (определений)	$M_t = \sqrt{m_0^2 + m_1^2}$	—

н183У	—	—	573167,28	2172746,89	Метод спутниковых геодезических измерений (определений)	$M_t = \sqrt{m_0^2 + m_1^2}$	—
н184У	—	—	573162,90	2172728,26	Метод спутниковых геодезических измерений (определений)	$M_t = \sqrt{m_0^2 + m_1^2}$	—
н182У	—	—	573187,97	2172722,40	Метод спутниковых геодезических измерений (определений)	$M_t = \sqrt{m_0^2 + m_1^2}$	—

**2. Сведения о частях границ уточняемого земельного участка с кадастровым номером 53:11:2623601:99 :**

Обозначение части границ		Горизонтальное проложение (S), м	Описание прохождения части границ	Сведения о согласовании местоположения границ(согласовано/спорное)
от т.	до т.			
1	2	3	4	5
н182У	н180У	19,57	—	согласовано
н180У	н181У	25,42	—	согласовано
н181У	н183У	0,34	—	согласовано
н183У	н184У	19,14	—	согласовано
н184У	н182У	25,75	—	согласовано

**3. Сведения о характеристиках уточняемого земельного участка с кадастровым номером 53:11:2623601:99 :**

№ п/п	Наименование характеристик земельного участка	Значение характеристики
1	2	3
1.	Адрес земельного участка	—
1.1.	Сведения о местоположении земельного участка (при отсутствии адреса) в структурированном в соответствии с федеральной информационной адресной системой виде	обл. Новгородская, р-н Новгородский, сдт "Металлист",
1.2.	Дополнительные сведения о местоположении земельного участка	—
2.	Площадь земельного участка ± величина погрешности определения(вычисления) площади ( $P \pm \Delta P$ ), м <sup>2</sup>	499±16
3.	Формула, примененная для вычисления предельной погрешности определения площади земельного участка, с подставленными значениями и итоговые (вычисленные) значения ( $\Delta P$ ), м <sup>2</sup>	$\Delta P = 3,5 \cdot M_t \cdot \sqrt{P_{\text{док}}} = 3,5 \cdot 0,20 \cdot \sqrt{500} = 16$
4.	Площадь земельного участка согласно сведениям Единого государственного реестра недвижимости ( $P_{\text{кад}}$ ), м <sup>2</sup>	500
5.	Оценка расхождения $P$ и $P_{\text{кад}}$ ( $P - P_{\text{кад}}$ ), м <sup>2</sup>	-1



1	2	3
6.	Предельный минимальный и максимальный размеры земельного участка ( <b>Р<sub>мин</sub></b> и <b>Р<sub>макс</sub></b> ), м <sup>2</sup>	—
7.	Вид (виды) разрешенного использования	садоводство
7.1.	Дополнительные сведения об использовании земельного участка	—
8.	Кадастровый или иной государственный учетный номер (инвентарный) здания, сооружения, объекта незавершенного строительства, расположенного на земельном участке	—
9.	Сведения о земельных участках (землях общего пользования, территории общего пользования), посредством которых обеспечивается доступ	—
10.	Иные сведения	—

**4. Пояснения к сведениям об уточняемом земельном участке с кадастровым номером 53:11:2623601:99 :**

1.	—
----	---

**1. Сведения о характерных точках границы уточняемого земельного участка с кадастровым номером 53:11:2623601:100 :**

Система координат МСК-53					Зона № 2		
Обозначение характерных точек границ	Координаты, м				Метод определения координат	Формулы, примененные для расчета средней квадратической погрешности определения координат характерных точек границ (M <sub>t</sub> ), с подставленными в такие формулы значениями и итоговые (вычисленные) значения M <sub>t</sub> , м	Описание закрепления точки
	содержатся в Едином государственном реестре недвижимости		определены в результате выполнения комплексных кадастровых работ				
	X	Y	X	Y			
1	2	3	4	5	6	7	8
н123У	—	—	573218,23	2172716,39	Метод спутниковых геодезических измерений (определений)	$M_t = \sqrt{m_0^2 + m_1^2}$	—
н122У	—	—	573222,14	2172735,17	Метод спутниковых геодезических измерений (определений)	$M_t = \sqrt{m_0^2 + m_1^2}$	—
н137У	—	—	573197,57	2172740,65	Метод спутниковых геодезических измерений	$M_t = \sqrt{m_0^2 + m_1^2}$	—

					(определений)		
н136У	—	—	573193,09	2172721,87	Метод спутниковых геодезических измерений (определений)	$M_t = \sqrt{m_0^2 + m_1^2}$	—
н123У	—	—	573218,23	2172716,39	Метод спутниковых геодезических измерений (определений)	$M_t = \sqrt{m_0^2 + m_1^2}$	—

**2. Сведения о частях границ уточняемого земельного участка с кадастровым номером 53:11:2623601:100 :**

Обозначение части границ		Горизонтальное проложение (S), м	Описание прохождения части границ	Сведения о согласовании местоположения границ(согласовано/спорное)
от т.	до т.			
1	2	3	4	5
н123У	н122У	19,18	—	согласовано
н122У	н137У	25,17	—	согласовано
н137У	н136У	19,31	—	согласовано
н136У	н123У	25,73	—	согласовано

**3. Сведения о характеристиках уточняемого земельного участка с кадастровым номером 53:11:2623601:100 :**

№ п/п	Наименование характеристик земельного участка	Значение характеристики
1	2	3
1.	Адрес земельного участка	—
1.1.	Сведения о местоположении земельного участка (при отсутствии адреса) в структурированном в соответствии с федеральной информационной адресной системой виде	обл. Новгородская, р-н Новгородский, Панковское городское поселение, Массив № 2, СТ Металлист, участок № 100
1.2.	Дополнительные сведения о местоположении земельного участка	—
2.	Площадь земельного участка ± величина погрешности определения(вычисления) площади ( $P \pm \Delta P$ ), м <sup>2</sup>	490±16
3.	Формула, примененная для вычисления предельной погрешности определения площади земельного участка, с подставленными значениями и итоговые (вычисленные) значения ( $\Delta P$ ), м <sup>2</sup>	$\Delta P = 3,5 \cdot M_t \cdot \sqrt{P_{\text{док}}} = 3,5 \cdot 0,20 \cdot \sqrt{500} = 16$
4.	Площадь земельного участка согласно сведениям Единого государственного реестра недвижимости ( $P_{\text{кад}}$ ), м <sup>2</sup>	500
5.	Оценка расхождения $P$ и $P_{\text{кад}}$ ( $P - P_{\text{кад}}$ ), м <sup>2</sup>	-10
6.	Предельный минимальный и максимальный размеры земельного участка ( $P_{\text{мин}}$ и $P_{\text{макс}}$ ), м <sup>2</sup>	—
7.	Вид (виды) разрешенного использования	для садоводства

1	2	3
7.1.	Дополнительные сведения об использовании земельного участка	—
8.	Кадастровый или иной государственный учетный номер (инвентарный) здания, сооружения, объекта незавершенного строительства, расположенного на земельном участке	—
9.	Сведения о земельных участках (землях общего пользования, территории общего пользования), посредством которых обеспечивается доступ	—
10.	Иные сведения	—

**4. Пояснения к сведениям об уточняемом земельном участке с кадастровым номером 53:11:2623601:100 :**

1.	—
----	---

**1. Сведения о характерных точках границы уточняемого земельного участка с кадастровым номером 53:11:2623601:101 :**

Система координат МСК-53					Зона № 2		
Обозначение характерных точек границ	Координаты, м				Метод определения координат	Формулы, примененные для расчета средней квадратической погрешности определения координат характерных точек границ (M <sub>t</sub> ), с подставленными в такие формулы значениями и итоговые (вычисленные) значения M <sub>t</sub> , м	Описание закрепления точки
	содержатся в Едином государственном реестре недвижимости		определены в результате выполнения комплексных кадастровых работ				
	X	Y	X	Y			
1	2	3	4	5	6	7	8
н185У	—	—	573183,34	2172702,31	Метод спутниковых геодезических измерений (определений)	$M_t = \sqrt{m_0^2 + m_1^2}$	—
н182У	—	—	573187,97	2172722,40	Метод спутниковых геодезических измерений (определений)	$M_t = \sqrt{m_0^2 + m_1^2}$	—
н184У	—	—	573162,90	2172728,26	Метод спутниковых геодезических измерений (определений)	$M_t = \sqrt{m_0^2 + m_1^2}$	—
н186У	—	—	573162,74	2172727,61	Метод спутниковых геодезических	$M_t = \sqrt{m_0^2 + m_1^2}$	—

					измерений (определений)		
н187У	—	—	573158,10	2172708,93	Метод спутниковых геодезических измерений (определений)	$M_t = \sqrt{m_0^2 + m_1^2}$	—
н188У	—	—	573157,96	2172708,16	Метод спутниковых геодезических измерений (определений)	$M_t = \sqrt{m_0^2 + m_1^2}$	—
н185У	—	—	573183,34	2172702,31	Метод спутниковых геодезических измерений (определений)	$M_t = \sqrt{m_0^2 + m_1^2}$	—

**2. Сведения о частях границ уточняемого земельного участка с кадастровым номером 53:11:2623601:101 :**

Обозначение части границ		Горизонтальное проложение (S), м	Описание прохождения части границ	Сведения о согласовании местоположения границ(согласовано/спорное)
от т.	до т.			
1	2	3	4	5
н185У	н182У	20,62	—	согласовано
н182У	н184У	25,75	—	согласовано
н184У	н186У	0,67	—	согласовано
н186У	н187У	19,25	—	согласовано
н187У	н188У	0,78	—	согласовано
н188У	н185У	26,05	—	согласовано

**3. Сведения о характеристиках уточняемого земельного участка с кадастровым номером 53:11:2623601:101 :**

№ п/п	Наименование характеристик земельного участка	Значение характеристики
1	2	3
1.	Адрес земельного участка	—
1.1.	Сведения о местоположении земельного участка (при отсутствии адреса) в структурированном в соответствии с федеральной информационной адресной системой виде	Новгородская область, р-н Новгородский, Панковское г/п, массив 2, СТ Металлист, уч 101
1.2.	Дополнительные сведения о местоположении земельного участка	—
2.	Площадь земельного участка ± величина погрешности определения(вычисления) площади ( $P \pm \Delta P$ ), м <sup>2</sup>	535±16
3.	Формула, примененная для вычисления предельной погрешности определения площади земельного участка, с подставленными значениями и итоговые (вычисленные) значения ( $\Delta P$ ), м2	$\Delta P = 3,5 \cdot M_t \cdot \sqrt{P_{\text{док}}} = 3,5 \cdot 0,20 \cdot \sqrt{500} = 16$

1	2	3
4.	Площадь земельного участка согласно сведениям Единого государственного реестра недвижимости (Ркад), м <sup>2</sup>	500
5.	Оценка расхождения Р и Ркад (Р – Ркад), м <sup>2</sup>	35
6.	Предельный минимальный и максимальный размеры земельного участка (Рмин и Рмакс), м <sup>2</sup>	—
7.	Вид (виды) разрешенного использования	Для садоводства
7.1.	Дополнительные сведения об использовании земельного участка	—
8.	Кадастровый или иной государственный учетный номер (инвентарный) здания, сооружения, объекта незавершенного строительства, расположенного на земельном участке	—
9.	Сведения о земельных участках (землях общего пользования, территории общего пользования), посредством которых обеспечивается доступ	—
10.	Иные сведения	—

**4. Пояснения к сведениям об уточняемом земельном участке с кадастровым номером 53:11:2623601:101 :**

1.	—
----	---

**1. Сведения о характерных точках границы уточняемого земельного участка с кадастровым номером 53:11:2623601:103 :**

Система координат МСК-53						Зона № 2	
Обозначение характерных точек границ	Координаты, м				Метод определения координат	Формулы, примененные для расчета средней квадратической погрешности определения координат характерных точек границ (M <sub>t</sub> ), с подставленными в такие формулы значениями и итоговые (вычисленные) значения M <sub>t</sub> , м	Описание закрепления точки
	содержатся в Едином государственном реестре недвижимости		определены в результате выполнения комплексных кадастровых работ				
	X	Y	X	Y			
1	2	3	4	5	6	7	8
н189У	—	—	573179,23	2172685,59	Метод спутниковых геодезических измерений (определений)	$M_t = \sqrt{m_0^2 + m_1^2}$	—
н185У	—	—	573183,34	2172702,31	Метод спутниковых геодезических измерений (определений)	$M_t = \sqrt{m_0^2 + m_1^2}$	—

н188У	—	—	573157,96	2172708,16	Метод спутниковых геодезических измерений (определений)	$M_t = \sqrt{m_0^2 + m_1^2}$	—
н190У	—	—	573154,09	2172686,90	Метод спутниковых геодезических измерений (определений)	$M_t = \sqrt{m_0^2 + m_1^2}$	—
н189У	—	—	573179,23	2172685,59	Метод спутниковых геодезических измерений (определений)	$M_t = \sqrt{m_0^2 + m_1^2}$	—

## 2. Сведения о частях границ уточняемого земельного участка с кадастровым номером 53:11:2623601:103 :

Обозначение части границ		Горизонтальное проложение (S), м	Описание прохождения части границ	Сведения о согласовании местоположения границ(согласовано/спорное)
от т.	до т.			
1	2	3	4	5
н189У	н185У	17,22	—	согласовано
н185У	н188У	26,05	—	согласовано
н188У	н190У	21,61	—	согласовано
н190У	н189У	25,17	—	согласовано

## 3. Сведения о характеристиках уточняемого земельного участка с кадастровым номером 53:11:2623601:103 :

№ п/п	Наименование характеристик земельного участка	Значение характеристики
1	2	3
1.	Адрес земельного участка	—
1.1.	Сведения о местоположении земельного участка (при отсутствии адреса) в структурированном в соответствии с федеральной информационной адресной системой виде	Новгородская обл, р-н Новгородский, Панковское городское поселение, массив № 2, СТ Металлист, участок № 103
1.2.	Дополнительные сведения о местоположении земельного участка	—
2.	Площадь земельного участка ± величина погрешности определения(вычисления) площади ( $P \pm \Delta P$ ), м <sup>2</sup>	494±16
3.	Формула, примененная для вычисления предельной погрешности определения площади земельного участка, с подставленными значениями и итоговые (вычисленные) значения ( $\Delta P$ ), м <sup>2</sup>	$\Delta P = 3,5 \cdot M_t \cdot \sqrt{P_{\text{док}}} = 3,5 \cdot 0,20 \cdot \sqrt{500} = 16$
4.	Площадь земельного участка согласно сведениям Единого государственного реестра недвижимости ( $P_{\text{кад}}$ ), м <sup>2</sup>	500
5.	Оценка расхождения $P$ и $P_{\text{кад}}$ ( $P - P_{\text{кад}}$ ), м <sup>2</sup>	-6
6.	Предельный минимальный и максимальный размеры земельного участка	—

1	2	3
	(Р <sub>мин</sub> и Р <sub>макс</sub> ), м <sup>2</sup>	
7.	Вид (виды) разрешенного использования	для садоводства
7.1.	Дополнительные сведения об использовании земельного участка	—
8.	Кадастровый или иной государственный учетный номер (инвентарный) здания, сооружения, объекта незавершенного строительства, расположенного на земельном участке	—
9.	Сведения о земельных участках (землях общего пользования, территории общего пользования), посредством которых обеспечивается доступ	—
10.	Иные сведения	—

**4. Пояснения к сведениям об уточняемом земельном участке с кадастровым номером 53:11:2623601:103 :**

1.	—
----	---

**1. Сведения о характерных точках границы уточняемого земельного участка с кадастровым номером 53:11:2623601:105 :**

Система координат МСК-53					Зона № 2		
Обозначение характерных точек границ	Координаты, м				Метод определения координат	Формулы, примененные для расчета средней квадратической погрешности определения координат характерных точек границ (M <sub>t</sub> ), с подставленными в такие формулы значениями и итоговые (вычисленные) значения M <sub>t</sub> , м	Описание закрепления точки
	содержатся в Едином государственном реестре недвижимости		определены в результате выполнения комплексных кадастровых работ				
	X	Y	X	Y			
1	2	3	4	5	6	7	8
н92У	—	—	573284,01	2172901,87	Метод спутниковых геодезических измерений (определений)	$M_t = \sqrt{m_0^2 + m_1^2}$	—
н93У	—	—	573288,05	2172920,82	Метод спутниковых геодезических измерений (определений)	$M_t = \sqrt{m_0^2 + m_1^2}$	—
н94У	—	—	573264,76	2172926,39	Метод спутниковых геодезических измерений (определений)	$M_t = \sqrt{m_0^2 + m_1^2}$	—

н95У	—	—	573260,55	2172910,21	Метод спутниковых геодезических измерений (определений)	$M_t = \sqrt{m_0^2 + m_1^2}$	—
н96У	—	—	573260,12	2172908,52	Метод спутниковых геодезических измерений (определений)	$M_t = \sqrt{m_0^2 + m_1^2}$	—
н92У	—	—	573284,01	2172901,87	Метод спутниковых геодезических измерений (определений)	$M_t = \sqrt{m_0^2 + m_1^2}$	—

**2. Сведения о частях границ уточняемого земельного участка с кадастровым номером 53:11:2623601:105 :**

Обозначение части границ		Горизонтальное проложение (S), м	Описание прохождения части границ	Сведения о согласовании местоположения границ(согласовано/спорное)
от т.	до т.			
1	2	3	4	5
н92У	н93У	19,38	—	согласовано
н93У	н94У	23,95	—	согласовано
н94У	н95У	16,72	—	согласовано
н95У	н96У	1,74	—	согласовано
н96У	н92У	24,80	—	согласовано

**3. Сведения о характеристиках уточняемого земельного участка с кадастровым номером 53:11:2623601:105 :**

№ п/п	Наименование характеристик земельного участка	Значение характеристики
1	2	3
1.	Адрес земельного участка	—
1.1.	Сведения о местоположении земельного участка (при отсутствии адреса) в структурированном в соответствии с федеральной информационной адресной системой виде	Новгородская обл, р-н Новгородский, г/п Панковское, массив № 2, СТ Металлист, участок № 105
1.2.	Дополнительные сведения о местоположении земельного участка	—
2.	Площадь земельного участка ± величина погрешности определения(вычисления) площади ( $P \pm \Delta P$ ), м <sup>2</sup>	461±16
3.	Формула, примененная для вычисления предельной погрешности определения площади земельного участка, с подставленными значениями и итоговые (вычисленные) значения ( $\Delta P$ ), м2	$\Delta P = 3,5 \cdot M_t \cdot \sqrt{P_{\text{док}}} = 3,5 \cdot 0,20 \cdot \sqrt{500} = 16$
4.	Площадь земельного участка согласно сведениям Единого государственного реестра недвижимости (Ркад), м <sup>2</sup>	500
5.	Оценка расхождения Р и Ркад ( $P - P_{\text{кад}}$ ), м <sup>2</sup>	-39



1	2	3
6.	Предельный минимальный и максимальный размеры земельного участка ( <b>Р<sub>мин</sub></b> и <b>Р<sub>макс</sub></b> ), м <sup>2</sup>	—
7.	Вид (виды) разрешенного использования	для садоводства
7.1.	Дополнительные сведения об использовании земельного участка	—
8.	Кадастровый или иной государственный учетный номер (инвентарный) здания, сооружения, объекта незавершенного строительства, расположенного на земельном участке	—
9.	Сведения о земельных участках (землях общего пользования, территории общего пользования), посредством которых обеспечивается доступ	—
10.	Иные сведения	—

**4. Пояснения к сведениям об уточняемом земельном участке с кадастровым номером 53:11:2623601:105 :**

1.	—
----	---

**1. Сведения о характерных точках границы уточняемого земельного участка с кадастровым номером 53:11:2623601:106 :**

Система координат МСК-53					Зона № 2		
Обозначение характерных точек границ	Координаты, м				Метод определения координат	Формулы, примененные для расчета средней квадратической погрешности определения координат характерных точек границ (M <sub>t</sub> ), с подставленными в такие формулы значениями и итоговые (вычисленные) значения M <sub>t</sub> , м	Описание закрепления точки
	содержатся в Едином государственном реестре недвижимости		определены в результате выполнения комплексных кадастровых работ				
	X	Y	X	Y			
1	2	3	4	5	6	7	8
н1У	—	—	573315,35	2172897,33	Метод спутниковых геодезических измерений (определений)	$M_t = \sqrt{m_0^2 + m_1^2}$	—
н2У	—	—	573319,25	2172915,07	Метод спутниковых геодезических измерений (определений)	$M_t = \sqrt{m_0^2 + m_1^2}$	—
н3У	—	—	573294,36	2172921,01	Метод спутниковых геодезических измерений	$M_t = \sqrt{m_0^2 + m_1^2}$	—

					(определений)		
н4У	—	—	573290,35	2172903,65	Метод спутниковых геодезических измерений (определений)	$M_t = \sqrt{m_0^2 + m_1^2}$	—
н1У	—	—	573315,35	2172897,33	Метод спутниковых геодезических измерений (определений)	$M_t = \sqrt{m_0^2 + m_1^2}$	—

**2. Сведения о частях границ уточняемого земельного участка с кадастровым номером 53:11:2623601:106 :**

Обозначение части границ		Горизонтальное проложение (S), м	Описание прохождения части границ	Сведения о согласовании местоположения границ(согласовано/спорное)
от т.	до т.			
1	2	3	4	5
н1У	н2У	18,16	—	согласовано
н2У	н3У	25,59	—	согласовано
н3У	н4У	17,82	—	согласовано
н4У	н1У	25,79	—	согласовано

**3. Сведения о характеристиках уточняемого земельного участка с кадастровым номером 53:11:2623601:106 :**

№ п/п	Наименование характеристик земельного участка	Значение характеристики
1	2	3
1.	Адрес земельного участка	—
1.1.	Сведения о местоположении земельного участка (при отсутствии адреса) в структурированном в соответствии с федеральной информационной адресной системой виде	Новгородская область, Новгородский район, массив №2, СТ "Металлист", участок 106
1.2.	Дополнительные сведения о местоположении земельного участка	—
2.	Площадь земельного участка ± величина погрешности определения(вычисления) площади ( $P \pm \Delta P$ ), м <sup>2</sup>	462±16
3.	Формула, примененная для вычисления предельной погрешности определения площади земельного участка, с подставленными значениями и итоговые (вычисленные) значения ( $\Delta P$ ), м <sup>2</sup>	$\Delta P = 3,5 \cdot M_t \cdot \sqrt{P_{\text{док}}} = 3,5 \cdot 0,20 \cdot \sqrt{500} = 16$
4.	Площадь земельного участка согласно сведениям Единого государственного реестра недвижимости ( $P_{\text{кад}}$ ), м <sup>2</sup>	500
5.	Оценка расхождения $P$ и $P_{\text{кад}}$ ( $P - P_{\text{кад}}$ ), м <sup>2</sup>	-38
6.	Предельный минимальный и максимальный размеры земельного участка ( $P_{\text{мин}}$ и $P_{\text{макс}}$ ), м <sup>2</sup>	—
7.	Вид (виды) разрешенного использования	садоводство

1	2	3
7.1.	Дополнительные сведения об использовании земельного участка	—
8.	Кадастровый или иной государственный учетный номер (инвентарный) здания, сооружения, объекта незавершенного строительства, расположенного на земельном участке	—
9.	Сведения о земельных участках (землях общего пользования, территории общего пользования), посредством которых обеспечивается доступ	—
10.	Иные сведения	—

**4. Пояснения к сведениям об уточняемом земельном участке с кадастровым номером 53:11:2623601:106 :**

1.	—
----	---

**1. Сведения о характерных точках границы уточняемого земельного участка с кадастровым номером 53:11:2623601:108 :**

Система координат МСК-53					Зона № 2		
Обозначение характерных точек границ	Координаты, м				Метод определения координат	Формулы, примененные для расчета средней квадратической погрешности определения координат характерных точек границ (M <sub>t</sub> ), с подставленными в такие формулы значениями и итоговые (вычисленные) значения M <sub>t</sub> , м	Описание закрепления точки
	содержатся в Едином государственном реестре недвижимости		определены в результате выполнения комплексных кадастровых работ				
	X	Y	X	Y			
1	2	3	4	5	6	7	8
н5У	—	—	573310,97	2172876,61	Метод спутниковых геодезических измерений (определений)	$M_t = \sqrt{m_0^2 + m_1^2}$	—
н6У	—	—	573311,91	2172879,66	Метод спутниковых геодезических измерений (определений)	$M_t = \sqrt{m_0^2 + m_1^2}$	—
н1У	—	—	573315,35	2172897,33	Метод спутниковых геодезических измерений (определений)	$M_t = \sqrt{m_0^2 + m_1^2}$	—
н4У	—	—	573290,35	2172903,65	Метод спутниковых геодезических	$M_t = \sqrt{m_0^2 + m_1^2}$	—

					измерений (определений)		
н7У	—	—	573286,59	2172887,29	Метод спутниковых геодезических измерений (определений)	$M_t = \sqrt{m_0^2 + m_1^2}$	—
н8У	—	—	573286,11	2172883,07	Метод спутниковых геодезических измерений (определений)	$M_t = \sqrt{m_0^2 + m_1^2}$	—
н5У	—	—	573310,97	2172876,61	Метод спутниковых геодезических измерений (определений)	$M_t = \sqrt{m_0^2 + m_1^2}$	—

**2. Сведения о частях границ уточняемого земельного участка с кадастровым номером 53:11:2623601:108 :**

Обозначение части границ		Горизонтальное проложение (S), м	Описание прохождения части границ	Сведения о согласовании местоположения границ(согласовано/спорное)
от т.	до т.			
1	2	3	4	5
н5У	н6У	3,19	—	согласовано
н6У	н1У	18,00	—	согласовано
н1У	н4У	25,79	—	согласовано
н4У	н7У	16,79	—	согласовано
н7У	н8У	4,25	—	согласовано
н8У	н5У	25,69	—	согласовано

**3. Сведения о характеристиках уточняемого земельного участка с кадастровым номером 53:11:2623601:108 :**

№ п/п	Наименование характеристик земельного участка	Значение характеристики
1	2	3
1.	Адрес земельного участка	—
1.1.	Сведения о местоположении земельного участка (при отсутствии адреса) в структурированном в соответствии с федеральной информационной адресной системой виде	Новгородская обл, р-н Новгородский, Панковское городское поселение, массив № 2, СТ Металлист, участок № 108
1.2.	Дополнительные сведения о местоположении земельного участка	—
2.	Площадь земельного участка ± величина погрешности определения(вычисления) площади ( $P \pm \Delta P$ ), м <sup>2</sup>	549±16
3.	Формула, примененная для вычисления предельной погрешности определения площади земельного участка, с подставленными значениями и итоговые (вычисленные) значения ( $\Delta P$ ), м2	$\Delta P = 3,5 \cdot M_t \cdot \sqrt{P_{\text{док}}} = 3,5 \cdot 0,20 \cdot \sqrt{500} = 16$

1	2	3
4.	Площадь земельного участка согласно сведениям Единого государственного реестра недвижимости (Ркад), м <sup>2</sup>	500
5.	Оценка расхождения Р и Ркад (Р – Ркад), м <sup>2</sup>	49
6.	Предельный минимальный и максимальный размеры земельного участка (Рмин и Рмакс), м <sup>2</sup>	—
7.	Вид (виды) разрешенного использования	для садоводства
7.1.	Дополнительные сведения об использовании земельного участка	—
8.	Кадастровый или иной государственный учетный номер (инвентарный) здания, сооружения, объекта незавершенного строительства, расположенного на земельном участке	—
9.	Сведения о земельных участках (землях общего пользования, территории общего пользования), посредством которых обеспечивается доступ	—
10.	Иные сведения	—

**4. Пояснения к сведениям об уточняемом земельном участке с кадастровым номером 53:11:2623601:108 :**

1.	—
----	---

**1. Сведения о характерных точках границы уточняемого земельного участка с кадастровым номером 53:11:2623601:110 :**

Система координат МСК-53					Зона № 2		
Обозначение характерных точек границ	Координаты, м				Метод определения координат	Формулы, примененные для расчета средней квадратической погрешности определения координат характерных точек границ (M <sub>t</sub> ), с подставленными в такие формулы значениями и итоговые (вычисленные) значения M <sub>t</sub> , м	Описание закрепления точки
	содержатся в Едином государственном реестре недвижимости		определены в результате выполнения комплексных кадастровых работ				
	X	Y	X	Y			
1	2	3	4	5	6	7	8
н9У	—	—	573307,17	2172857,96	Метод спутниковых геодезических измерений (определений)	$M_t = \sqrt{m_0^2 + m_1^2}$	—
н5У	—	—	573310,97	2172876,61	Метод спутниковых геодезических измерений (определений)	$M_t = \sqrt{m_0^2 + m_1^2}$	—

н8У	—	—	573286,11	2172883,07	Метод спутниковых геодезических измерений (определений)	$M_t = \sqrt{m_0^2 + m_1^2}$	—
н10У	—	—	573282,23	2172863,92	Метод спутниковых геодезических измерений (определений)	$M_t = \sqrt{m_0^2 + m_1^2}$	—
45	573283,20	2172864,63	—	—	Метод спутниковых геодезических измерений (определений)	$M_t = \sqrt{m_0^2 + m_1^2}$	—
46	573308,33	2172858,17	—	—	Метод спутниковых геодезических измерений (определений)	$M_t = \sqrt{m_0^2 + m_1^2}$	—
47	573311,89	2172877,20	—	—	Метод спутниковых геодезических измерений (определений)	$M_t = \sqrt{m_0^2 + m_1^2}$	—
48	573286,94	2172883,78	—	—	Метод спутниковых геодезических измерений (определений)	$M_t = \sqrt{m_0^2 + m_1^2}$	—
н9У	—	—	573307,17	2172857,96	Метод спутниковых геодезических измерений (определений)	$M_t = \sqrt{m_0^2 + m_1^2}$	—

**2. Сведения о частях границ уточняемого земельного участка с кадастровым номером 53:11:2623601:110 :**

Обозначение части границ		Горизонтальное проложение (S), м	Описание прохождения части границ	Сведения о согласовании местоположения границ(согласовано/спорное)
от т.	до т.			
1	2	3	4	5
н9У	н5У	19,03	—	согласовано
н5У	н8У	25,69	—	согласовано
н8У	н10У	19,54	—	согласовано
н10У	н9У	25,64	—	согласовано

3. Сведения о характеристиках уточняемого земельного участка с кадастровым номером 53:11:2623601:110 :		
№ п/п	Наименование характеристик земельного участка	Значение характеристики
1	2	3
1.	Адрес земельного участка	—
1.1.	Сведения о местоположении земельного участка (при отсутствии адреса) в структурированном в соответствии с федеральной информационной адресной системой виде	Новгородская область, р-н Новгородский, г/п Панковское, массив № 2, товарищество Металлист, участок № 110
1.2.	Дополнительные сведения о местоположении земельного участка	—
2.	Площадь земельного участка ± величина погрешности определения(вычисления) площади ( $P \pm \Delta P$ ), м²	494±16
3.	Формула, примененная для вычисления предельной погрешности определения площади земельного участка, с подставленными значениями и итоговые (вычисленные) значения ( $\Delta P$ ), м2	$\Delta P = 3,5 \cdot M_t \cdot \sqrt{P_{\text{док}}} = 3,5 \cdot 0,20 \cdot \sqrt{512} = 16$
4.	Площадь земельного участка согласно сведениям Единого государственного реестра недвижимости ( $P_{\text{кад}}$ ), м²	512
5.	Оценка расхождения $P$ и $P_{\text{кад}}$ ( $P - P_{\text{кад}}$ ), м²	-18
6.	Предельный минимальный и максимальный размеры земельного участка ( $P_{\text{мин}}$ и $P_{\text{макс}}$ ), м²	—
7.	Вид (виды) разрешенного использования	для садоводства
7.1.	Дополнительные сведения об использовании земельного участка	—
8.	Кадастровый или иной государственный учетный номер (инвентарный) здания, сооружения, объекта незавершенного строительства, расположенного на земельном участке	—
9.	Сведения о земельных участках (землях общего пользования, территории общего пользования), посредством которых обеспечивается доступ	—
10.	Иные сведения	—
4. Пояснения к сведениям об уточняемом земельном участке с кадастровым номером 53:11:2623601:110 :		
1.	—	
1. Сведения о характерных точках границы уточняемого земельного участка с кадастровым номером 53:11:2623601:113 :		

Обозначение характерных точек границ	Координаты, м				Метод определения координат	Формулы, примененные для расчета средней квадратической погрешности определения координат характерных точек границ (M <sub>t</sub> ), с подставленными в такие формулы значениями и итоговые (вычисленные) значения M <sub>t</sub> , м	Описание закрепления точки
	содержатся в Едином государственном реестре недвижимости		определены в результате выполнения комплексных кадастровых работ				
	X	Y	X	Y			
1	2	3	4	5	6	7	8
н105У	—	—	573268,77	2172826,50	Метод спутниковых геодезических измерений (определений)	$M_t = \sqrt{m_0^2 + m_1^2}$	—
н103У	—	—	573273,00	2172845,53	Метод спутниковых геодезических измерений (определений)	$M_t = \sqrt{m_0^2 + m_1^2}$	—
н104У	—	—	573249,04	2172852,18	Метод спутниковых геодезических измерений (определений)	$M_t = \sqrt{m_0^2 + m_1^2}$	—
н106У	—	—	573243,91	2172832,95	Метод спутниковых геодезических измерений (определений)	$M_t = \sqrt{m_0^2 + m_1^2}$	—
н107У	—	—	573243,81	2172832,42	Метод спутниковых геодезических измерений (определений)	$M_t = \sqrt{m_0^2 + m_1^2}$	—
н105У	—	—	573268,77	2172826,50	Метод спутниковых геодезических измерений (определений)	$M_t = \sqrt{m_0^2 + m_1^2}$	—



<b>2. Сведения о частях границ уточняемого земельного участка с кадастровым номером 53:11:2623601:113 :</b>				
<b>Обозначение части границ</b>		<b>Горизонтальное проложение (S), м</b>	<b>Описание прохождения части границ</b>	<b>Сведения о согласовании местоположения границ(согласовано/спорное)</b>
<b>от т.</b>	<b>до т.</b>			
<b>1</b>	<b>2</b>	<b>3</b>	<b>4</b>	<b>5</b>
н105У	н103У	19,49	—	согласовано
н103У	н104У	24,87	—	согласовано
н104У	н106У	19,90	—	согласовано
н106У	н107У	0,54	—	согласовано
н107У	н105У	25,65	—	согласовано
<b>3. Сведения о характеристиках уточняемого земельного участка с кадастровым номером 53:11:2623601:113 :</b>				
<b>№ п/п</b>	<b>Наименование характеристик земельного участка</b>	<b>Значение характеристики</b>		
<b>1</b>	<b>2</b>	<b>3</b>		
1.	Адрес земельного участка	—		
1.1.	Сведения о местоположении земельного участка (при отсутствии адреса) в структурированном в соответствии с федеральной информационной адресной системой виде	Новгородская обл, р-н Новгородский, Панковское городское поселение, массив № 2, СТ Металлист, участок № 113		
1.2.	Дополнительные сведения о местоположении земельного участка	—		
2.	Площадь земельного участка ± величина погрешности определения(вычисления) площади ( $P \pm \Delta P$ ), м <sup>2</sup>	505±16		
3.	Формула, примененная для вычисления предельной погрешности определения площади земельного участка, с подставленными значениями и итоговые (вычисленные) значения ( $\Delta P$ ), м <sup>2</sup>	$\Delta P = 3,5 \cdot M_t \cdot \sqrt{P_{\text{док}}} = 3,5 \cdot 0,20 \cdot \sqrt{500} = 16$		
4.	Площадь земельного участка согласно сведениям Единого государственного реестра недвижимости ( $P_{\text{кад}}$ ), м <sup>2</sup>	500		
5.	Оценка расхождения $P$ и $P_{\text{кад}}$ ( $P - P_{\text{кад}}$ ), м <sup>2</sup>	5		
6.	Предельный минимальный и максимальный размеры земельного участка ( $P_{\text{мин}}$ и $P_{\text{макс}}$ ), м <sup>2</sup>	—		
7.	Вид (виды) разрешенного использования	для садоводства		
7.1.	Дополнительные сведения об использовании земельного участка	—		
8.	Кадастровый или иной государственный учетный номер (инвентарный) здания, сооружения, объекта незавершенного строительства, расположенного на земельном участке	—		
9.	Сведения о земельных участках (землях общего пользования, территории общего пользования), посредством которых обеспечивается доступ	—		
10.	Иные сведения	—		

4. Пояснения к сведениям об уточняемом земельном участке с кадастровым номером 53:11:2623601:113 :							
1.	—						
1. Сведения о характерных точках границы уточняемого земельного участка с кадастровым номером 53:11:2623601:114 :							
Система координат МСК-53						Зона № 2	
Обозначение характерных точек границ	Координаты, м				Метод определения координат	Формулы, примененные для расчета средней квадратической погрешности определения координат характерных точек границ (M <sub>t</sub> ), с подставленными в такие формулы значениями и итоговые (вычисленные) значения M <sub>t</sub> , м	Описание закрепления точки
	содержатся в Едином государственном реестре недвижимости		определены в результате выполнения комплексных кадастровых работ				
	X	Y	X	Y			
1	2	3	4	5	6	7	8
н14У	—	—	573299,00	2172820,52	Метод спутниковых геодезических измерений (определений)	$M_t = \sqrt{m_0^2 + m_1^2}$	—
н13У	—	—	573302,76	2172838,62	Метод спутниковых геодезических измерений (определений)	$M_t = \sqrt{m_0^2 + m_1^2}$	—
н12У	—	—	573278,26	2172844,36	Метод спутниковых геодезических измерений (определений)	$M_t = \sqrt{m_0^2 + m_1^2}$	—
н15У	—	—	573273,80	2172825,75	Метод спутниковых геодезических измерений (определений)	$M_t = \sqrt{m_0^2 + m_1^2}$	—
н14У	—	—	573299,00	2172820,52	Метод спутниковых геодезических измерений (определений)	$M_t = \sqrt{m_0^2 + m_1^2}$	—

2. Сведения о частях границ уточняемого земельного участка с кадастровым номером 53:11:2623601:114 :				
Обозначение части границ		Горизонтальное проложение (S), м	Описание прохождения части границ	Сведения о согласовании местоположения границ(согласовано/спорное)
от т.	до т.			
1	2	3	4	5
н14У	н13У	18,49	—	согласовано
н13У	н12У	25,16	—	согласовано
н12У	н15У	19,14	—	согласовано
н15У	н14У	25,74	—	согласовано
3. Сведения о характеристиках уточняемого земельного участка с кадастровым номером 53:11:2623601:114 :				
№ п/п	Наименование характеристик земельного участка		Значение характеристики	
1	2		3	
1.	Адрес земельного участка		—	
1.1.	Сведения о местоположении земельного участка (при отсутствии адреса) в структурированном в соответствии с федеральной информационной адресной системой виде		Новгородская область, Новгородский район, массив 2, садоводческое товарищество "Металлист", участок №114	
1.2.	Дополнительные сведения о местоположении земельного участка		—	
2.	Площадь земельного участка ± величина погрешности определения(вычисления) площади (Р ± ΔР), м²		479±16	
3.	Формула, примененная для вычисления предельной погрешности определения площади земельного участка, с подставленными значениями и итоговые (вычисленные) значения (ΔР), м2		$\Delta P = 3,5 \cdot M_t \cdot \sqrt{P_{\text{док}}} = 3,5 \cdot 0,20 \cdot \sqrt{500} = 16$	
4.	Площадь земельного участка согласно сведениям Единого государственного реестра недвижимости (Ркад), м²		500	
5.	Оценка расхождения Р и Ркад (Р – Ркад), м²		-21	
6.	Предельный минимальный и максимальный размеры земельного участка (Рмин и Рмакс), м²		—	
7.	Вид (виды) разрешенного использования		для садоводства	
7.1.	Дополнительные сведения об использовании земельного участка		—	
8.	Кадастровый или иной государственный учетный номер (инвентарный) здания, сооружения, объекта незавершенного строительства, расположенного на земельном участке		—	
9.	Сведения о земельных участках (землях общего пользования, территории общего пользования), посредством которых обеспечивается доступ		—	
10.	Иные сведения		—	
4. Пояснения к сведениям об уточняемом земельном участке с кадастровым номером 53:11:2623601:114 :				
1.	—			

**1. Сведения о характерных точках границы уточняемого земельного участка с кадастровым номером 53:11:2623601:115 :**

## Система координат МСК-53

## Зона № 2

Обозначение характерных точек границ	Координаты, м				Метод определения координат	Формулы, примененные для расчета средней квадратической погрешности определения координат характерных точек границ (M <sub>t</sub> ), с подставленными в такие формулы значениями и итоговые (вычисленные) значения M <sub>t</sub> , м	Описание закрепления точки
	содержатся в Едином государственном реестре недвижимости		определены в результате выполнения комплексных кадастровых работ				
	X	Y	X	Y			
1	2	3	4	5	6	7	8
н108У	—	—	573264,94	2172807,24	Метод спутниковых геодезических измерений (определений)	$M_t = \sqrt{m_0^2 + m_1^2}$	—
н105У	—	—	573268,77	2172826,50	Метод спутниковых геодезических измерений (определений)	$M_t = \sqrt{m_0^2 + m_1^2}$	—
н107У	—	—	573243,81	2172832,42	Метод спутниковых геодезических измерений (определений)	$M_t = \sqrt{m_0^2 + m_1^2}$	—
н109У	—	—	573240,03	2172813,52	Метод спутниковых геодезических измерений (определений)	$M_t = \sqrt{m_0^2 + m_1^2}$	—
н108У	—	—	573264,94	2172807,24	Метод спутниковых геодезических измерений (определений)	$M_t = \sqrt{m_0^2 + m_1^2}$	—

**2. Сведения о частях границ уточняемого земельного участка с кадастровым номером 53:11:2623601:115 :**

Обозначение части границ		Горизонтальное проложение (S), м	Описание прохождения части границ	Сведения о согласовании местоположения границ(согласовано/спорное)
от т.	до т.			

1	2	3	4	5
н108У	н105У	19,64	—	согласовано
н105У	н107У	25,65	—	согласовано
н107У	н109У	19,27	—	согласовано
н109У	н108У	25,69	—	согласовано

### 3. Сведения о характеристиках уточняемого земельного участка с кадастровым номером 53:11:2623601:115 :

№ п/п	Наименование характеристик земельного участка	Значение характеристики
1	2	3
1.	Адрес земельного участка	—
1.1.	Сведения о местоположении земельного участка (при отсутствии адреса) в структурированном в соответствии с федеральной информационной адресной системой виде	Новгородская область, Великий Новгород, Массив-2 (п.Панковка), садов.тов."Металлист", уч.115
1.2.	Дополнительные сведения о местоположении земельного участка	—
2.	Площадь земельного участка ± величина погрешности определения(вычисления) площади ( $P \pm \Delta P$ ), м <sup>2</sup>	499±16
3.	Формула, примененная для вычисления предельной погрешности определения площади земельного участка, с подставленными значениями и итоговые (вычисленные) значения ( $\Delta P$ ), м <sup>2</sup>	$\Delta P = 3,5 \cdot M_t \cdot \sqrt{P_{\text{док}}} = 3,5 \cdot 0,20 \cdot \sqrt{500} = 16$
4.	Площадь земельного участка согласно сведениям Единого государственного реестра недвижимости ( $P_{\text{кад}}$ ), м <sup>2</sup>	500
5.	Оценка расхождения $P$ и $P_{\text{кад}}$ ( $P - P_{\text{кад}}$ ), м <sup>2</sup>	-1
6.	Предельный минимальный и максимальный размеры земельного участка ( $P_{\text{мин}}$ и $P_{\text{макс}}$ ), м <sup>2</sup>	—
7.	Вид (виды) разрешенного использования	садоводство
7.1.	Дополнительные сведения об использовании земельного участка	—
8.	Кадастровый или иной государственный учетный номер (инвентарный) здания, сооружения, объекта незавершенного строительства, расположенного на земельном участке	—
9.	Сведения о земельных участках (землях общего пользования, территории общего пользования), посредством которых обеспечивается доступ	—
10.	Иные сведения	—

### 4. Пояснения к сведениям об уточняемом земельном участке с кадастровым номером 53:11:2623601:115 :

1.	—
----	---

### 1. Сведения о характерных точках границы уточняемого земельного участка с кадастровым номером 53:11:2623601:116 :

Обозначение характерных точек границ	Координаты, м				Метод определения координат	Формулы, примененные для расчета средней квадратической погрешности определения координат характерных точек границ (M <sub>t</sub> ), с подставленными в такие формулы значениями и итоговые (вычисленные) значения M <sub>t</sub> , м	Описание закрепления точки
	содержатся в Едином государственном реестре недвижимости		определены в результате выполнения комплексных кадастровых работ				
	X	Y	X	Y			
1	2	3	4	5	6	7	8
н16У	—	—	573295,04	2172800,88	Метод спутниковых геодезических измерений (определений)	$M_t = \sqrt{m_0^2 + m_1^2}$	—
н17У	—	—	573299,27	2172820,46	Метод спутниковых геодезических измерений (определений)	$M_t = \sqrt{m_0^2 + m_1^2}$	—
н15У	—	—	573273,80	2172825,75	Метод спутниковых геодезических измерений (определений)	$M_t = \sqrt{m_0^2 + m_1^2}$	—
н18У	—	—	573269,67	2172806,44	Метод спутниковых геодезических измерений (определений)	$M_t = \sqrt{m_0^2 + m_1^2}$	—
н16У	—	—	573295,04	2172800,88	Метод спутниковых геодезических измерений (определений)	$M_t = \sqrt{m_0^2 + m_1^2}$	—

## 2. Сведения о частях границ уточняемого земельного участка с кадастровым номером 53:11:2623601:116 :

Обозначение части границ		Горизонтальное проложение (S), м	Описание прохождения части границ	Сведения о согласовании местоположения границ(согласовано/спорное)
от т.	до т.			
1	2	3	4	5
н16У	н17У	20,03	—	согласовано
н17У	н15У	26,01	—	согласовано

н15У	н18У	19,75	—	согласовано
н18У	н16У	25,97	—	согласовано

### 3. Сведения о характеристиках уточняемого земельного участка с кадастровым номером 53:11:2623601:116 :

№ п/п	Наименование характеристик земельного участка	Значение характеристики
1	2	3
1.	Адрес земельного участка	—
1.1.	Сведения о местоположении земельного участка (при отсутствии адреса) в структурированном в соответствии с федеральной информационной адресной системой виде	обл. Новгородская, р-н Новгородский, сдт "Металлист",
1.2.	Дополнительные сведения о местоположении земельного участка	—
2.	Площадь земельного участка ± величина погрешности определения(вычисления) площади ( $P \pm \Delta P$ ), м <sup>2</sup>	517±16
3.	Формула, примененная для вычисления предельной погрешности определения площади земельного участка, с подставленными значениями и итоговые (вычисленные) значения ( $\Delta P$ ), м2	$\Delta P = 3,5 \cdot M_t \cdot \sqrt{P_{\text{док}}} = 3,5 \cdot 0,20 \cdot \sqrt{500} = 16$
4.	Площадь земельного участка согласно сведениям Единого государственного реестра недвижимости ( $P_{\text{кад}}$ ), м <sup>2</sup>	500
5.	Оценка расхождения $P$ и $P_{\text{кад}}$ ( $P - P_{\text{кад}}$ ), м <sup>2</sup>	17
6.	Предельный минимальный и максимальный размеры земельного участка ( $P_{\text{мин}}$ и $P_{\text{макс}}$ ), м <sup>2</sup>	—
7.	Вид (виды) разрешенного использования	садоводство
7.1.	Дополнительные сведения об использовании земельного участка	—
8.	Кадастровый или иной государственный учетный номер (инвентарный) здания, сооружения, объекта незавершенного строительства, расположенного на земельном участке	—
9.	Сведения о земельных участках (землях общего пользования, территории общего пользования), посредством которых обеспечивается доступ	—
10.	Иные сведения	—

### 4. Пояснения к сведениям об уточняемом земельном участке с кадастровым номером 53:11:2623601:116 :

1.	—
----	---

### 1. Сведения о характерных точках границы уточняемого земельного участка с кадастровым номером 53:11:2623601:117 :

Обозначение характерных точек границ	Координаты, м				Метод определения координат	Формулы, примененные для расчета средней квадратической погрешности определения координат характерных точек границ (M <sub>t</sub> ), с подставленными в такие формулы значениями и итоговые (вычисленные) значения M <sub>t</sub> , м	Описание закрепления точки
	содержатся в Едином государственном реестре недвижимости		определены в результате выполнения комплексных кадастровых работ				
	X	Y	X	Y			
1	2	3	4	5	6	7	8
н110У	—	—	573260,69	2172787,01	Метод спутниковых геодезических измерений (определений)	$M_t = \sqrt{m_0^2 + m_1^2}$	—
н108У	—	—	573264,94	2172807,24	Метод спутниковых геодезических измерений (определений)	$M_t = \sqrt{m_0^2 + m_1^2}$	—
н109У	—	—	573240,03	2172813,52	Метод спутниковых геодезических измерений (определений)	$M_t = \sqrt{m_0^2 + m_1^2}$	—
н111У	—	—	573235,53	2172793,95	Метод спутниковых геодезических измерений (определений)	$M_t = \sqrt{m_0^2 + m_1^2}$	—
н112У	—	—	573235,37	2172793,19	Метод спутниковых геодезических измерений (определений)	$M_t = \sqrt{m_0^2 + m_1^2}$	—
н110У	—	—	573260,69	2172787,01	Метод спутниковых геодезических измерений (определений)	$M_t = \sqrt{m_0^2 + m_1^2}$	—



2. Сведения о частях границ уточняемого земельного участка с кадастровым номером 53:11:2623601:117 :				
Обозначение части границ		Горизонтальное проложение (S), м	Описание прохождения части границ	Сведения о согласовании местоположения границ(согласовано/спорное)
от т.	до т.			
1	2	3	4	5
н110У	н108У	20,67	—	согласовано
н108У	н109У	25,69	—	согласовано
н109У	н111У	20,08	—	согласовано
н111У	н112У	0,78	—	согласовано
н112У	н110У	26,06	—	согласовано
3. Сведения о характеристиках уточняемого земельного участка с кадастровым номером 53:11:2623601:117 :				
№ п/п	Наименование характеристик земельного участка	Значение характеристики		
1	2	3		
1.	Адрес земельного участка	—		
1.1.	Сведения о местоположении земельного участка (при отсутствии адреса) в структурированном в соответствии с федеральной информационной адресной системой виде	Новгородская обл, р-н Новгородский, Панковское городское поселение, Массив № 2, СТ Металлист, участок № 117		
1.2.	Дополнительные сведения о местоположении земельного участка	—		
2.	Площадь земельного участка ± величина погрешности определения(вычисления) площади ( $P \pm \Delta P$ ), м <sup>2</sup>	537±16		
3.	Формула, примененная для вычисления предельной погрешности определения площади земельного участка, с подставленными значениями и итоговые (вычисленные) значения ( $\Delta P$ ), м <sup>2</sup>	$\Delta P = 3,5 \cdot M_t \cdot \sqrt{P_{\text{док}}} = 3,5 \cdot 0,20 \cdot \sqrt{500} = 16$		
4.	Площадь земельного участка согласно сведениям Единого государственного реестра недвижимости ( $P_{\text{кад}}$ ), м <sup>2</sup>	500		
5.	Оценка расхождения $P$ и $P_{\text{кад}}$ ( $P - P_{\text{кад}}$ ), м <sup>2</sup>	37		
6.	Предельный минимальный и максимальный размеры земельного участка ( $P_{\text{мин}}$ и $P_{\text{макс}}$ ), м <sup>2</sup>	—		
7.	Вид (виды) разрешенного использования	для садоводства		
7.1.	Дополнительные сведения об использовании земельного участка	—		
8.	Кадастровый или иной государственный учетный номер (инвентарный) здания, сооружения, объекта незавершенного строительства, расположенного на земельном участке	—		
9.	Сведения о земельных участках (землях общего пользования, территории общего пользования), посредством которых обеспечивается доступ	—		
10.	Иные сведения	—		

4. Пояснения к сведениям об уточняемом земельном участке с кадастровым номером 53:11:2623601:117 :							
1.	—						
1. Сведения о характерных точках границы уточняемого земельного участка с кадастровым номером 53:11:2623601:118 :							
Система координат МСК-53						Зона № 2	
Обозначение характерных точек границ	Координаты, м				Метод определения координат	Формулы, примененные для расчета средней квадратической погрешности определения координат характерных точек границ (M <sub>t</sub> ), с подставленными в такие формулы значениями и итоговые (вычисленные) значения M <sub>t</sub> , м	Описание закрепления точки
	содержатся в Едином государственном реестре недвижимости		определены в результате выполнения комплексных кадастровых работ				
	X	Y	X	Y			
1	2	3	4	5	6	7	8
н19У	—	—	573290,55	2172780,74	Метод спутниковых геодезических измерений (определений)	$M_t = \sqrt{m_0^2 + m_1^2}$	—
н16У	—	—	573295,04	2172800,88	Метод спутниковых геодезических измерений (определений)	$M_t = \sqrt{m_0^2 + m_1^2}$	—
н18У	—	—	573269,67	2172806,44	Метод спутниковых геодезических измерений (определений)	$M_t = \sqrt{m_0^2 + m_1^2}$	—
н20У	—	—	573265,15	2172786,20	Метод спутниковых геодезических измерений (определений)	$M_t = \sqrt{m_0^2 + m_1^2}$	—
н19У	—	—	573290,55	2172780,74	Метод спутниковых геодезических измерений (определений)	$M_t = \sqrt{m_0^2 + m_1^2}$	—

2. Сведения о частях границ уточняемого земельного участка с кадастровым номером 53:11:2623601:118 :				
Обозначение части границ		Горизонтальное проложение (S), м	Описание прохождения части границ	Сведения о согласовании местоположения границ(согласовано/спорное)
от т.	до т.			
1	2	3	4	5
н19У	н16У	20,63	—	согласовано
н16У	н18У	25,97	—	согласовано
н18У	н20У	20,74	—	согласовано
н20У	н19У	25,98	—	согласовано
3. Сведения о характеристиках уточняемого земельного участка с кадастровым номером 53:11:2623601:118 :				
№ п/п	Наименование характеристик земельного участка		Значение характеристики	
1	2		3	
1.	Адрес земельного участка		—	
1.1.	Сведения о местоположении земельного участка (при отсутствии адреса) в структурированном в соответствии с федеральной информационной адресной системой виде		Новгородская обл, р-н Новгородский, Панковское городское поселение, массив № 2, СТ Металлист, участок 118	
1.2.	Дополнительные сведения о местоположении земельного участка		—	
2.	Площадь земельного участка ± величина погрешности определения(вычисления) площади (Р ± ΔР), м²		537±16	
3.	Формула, примененная для вычисления предельной погрешности определения площади земельного участка, с подставленными значениями и итоговые (вычисленные) значения (ΔР), м2		ΔР = 3,5 · М <sub>т</sub> · √Р <sub>док</sub> = 3,5 · 0,20 · √500 = 16	
4.	Площадь земельного участка согласно сведениям Единого государственного реестра недвижимости (Р <sub>кад</sub> ), м²		500	
5.	Оценка расхождения Р и Р <sub>кад</sub> (Р – Р <sub>кад</sub> ), м²		37	
6.	Предельный минимальный и максимальный размеры земельного участка (Р <sub>мин</sub> и Р <sub>макс</sub> ), м²		—	
7.	Вид (виды) разрешенного использования		для садоводства	
7.1.	Дополнительные сведения об использовании земельного участка		—	
8.	Кадастровый или иной государственный учетный номер (инвентарный) здания, сооружения, объекта незавершенного строительства, расположенного на земельном участке		—	
9.	Сведения о земельных участках (землях общего пользования, территории общего пользования), посредством которых обеспечивается доступ		—	
10.	Иные сведения		—	
4. Пояснения к сведениям об уточняемом земельном участке с кадастровым номером 53:11:2623601:118 :				
1.	—			

**1. Сведения о характерных точках границы уточняемого земельного участка с кадастровым номером 53:11:2623601:119 :**

Система координат МСК-53					Зона № 2		
Обозначение характерных точек границ	Координаты, м				Метод определения координат	Формулы, примененные для расчета средней квадратической погрешности определения координат характерных точек границ (M <sub>t</sub> ), с подставленными в такие формулы значениями и итоговые (вычисленные) значения M <sub>t</sub> , м	Описание закрепления точки
	содержатся в Едином государственном реестре недвижимости		определены в результате выполнения комплексных кадастровых работ				
	X	Y	X	Y			
1	2	3	4	5	6	7	8
н113У	—	—	573256,54	2172768,09	Метод спутниковых геодезических измерений (определений)	$M_t = \sqrt{m_0^2 + m_1^2}$	—
н110У	—	—	573260,69	2172787,01	Метод спутниковых геодезических измерений (определений)	$M_t = \sqrt{m_0^2 + m_1^2}$	—
н112У	—	—	573235,37	2172793,19	Метод спутниковых геодезических измерений (определений)	$M_t = \sqrt{m_0^2 + m_1^2}$	—
н114У	—	—	573231,76	2172776,25	Метод спутниковых геодезических измерений (определений)	$M_t = \sqrt{m_0^2 + m_1^2}$	—
н115У	—	—	573232,21	2172776,25	Метод спутниковых геодезических измерений (определений)	$M_t = \sqrt{m_0^2 + m_1^2}$	—
н116У	—	—	573231,72	2172774,04	Метод спутниковых геодезических измерений (определений)	$M_t = \sqrt{m_0^2 + m_1^2}$	—

н113У	—	—	573256,54	2172768,09	Метод спутниковых геодезических измерений (определений)	$M_t = \sqrt{m_0^2 + m_1^2}$	—
-------	---	---	-----------	------------	--	------------------------------	---

**2. Сведения о частях границ уточняемого земельного участка с кадастровым номером 53:11:2623601:119 :**

Обозначение части границ		Горизонтальное проложение (S), м	Описание прохождения части границ	Сведения о согласовании местоположения границ(согласовано/спорное)
от т.	до т.			
1	2	3	4	5
н113У	н110У	19,37	—	согласовано
н110У	н112У	26,06	—	согласовано
н112У	н114У	17,32	—	согласовано
н114У	н115У	0,45	—	согласовано
н115У	н116У	2,26	—	согласовано
н116У	н113У	25,52	—	согласовано

**3. Сведения о характеристиках уточняемого земельного участка с кадастровым номером 53:11:2623601:119 :**

№ п/п	Наименование характеристик земельного участка	Значение характеристики
1	2	3
1.	Адрес земельного участка	—
1.1.	Сведения о местоположении земельного участка (при отсутствии адреса) в структурированном в соответствии с федеральной информационной адресной системой виде	обл. Новгородская, р-н Новгородский, Панковское городское поселение, массив №2, СТ Металлист, участок №119
1.2.	Дополнительные сведения о местоположении земельного участка	—
2.	Площадь земельного участка ± величина погрешности определения(вычисления) площади ( $P \pm \Delta P$ ), м <sup>2</sup>	504±16
3.	Формула, примененная для вычисления предельной погрешности определения площади земельного участка, с подставленными значениями и итоговые (вычисленные) значения ( $\Delta P$ ), м2	$\Delta P = 3,5 \cdot M_t \cdot \sqrt{P_{\text{док}}} = 3,5 \cdot 0,20 \cdot \sqrt{500} = 16$
4.	Площадь земельного участка согласно сведениям Единого государственного реестра недвижимости ( $P_{\text{кад}}$ ), м <sup>2</sup>	500
5.	Оценка расхождения $P$ и $P_{\text{кад}}$ ( $P - P_{\text{кад}}$ ), м <sup>2</sup>	4
6.	Предельный минимальный и максимальный размеры земельного участка ( $P_{\text{мин}}$ и $P_{\text{макс}}$ ), м <sup>2</sup>	—
7.	Вид (виды) разрешенного использования	для садоводства
7.1.	Дополнительные сведения об использовании земельного участка	—
8.	Кадастровый или иной государственный учетный номер (инвентарный) здания, сооружения, объекта незавершенного строительства,	—

1	2	3
	расположенного на земельном участке	
9.	Сведения о земельных участках (землях общего пользования, территории общего пользования), посредством которых обеспечивается доступ	—
10.	Иные сведения	—

**4. Пояснения к сведениям об уточняемом земельном участке с кадастровым номером 53:11:2623601:119 :**

1.	—
----	---

**1. Сведения о характерных точках границы уточняемого земельного участка с кадастровым номером 53:11:2623601:120 :**

Система координат МСК-53					Зона № 2		
Обозначение характерных точек границ	Координаты, м				Метод определения координат	Формулы, примененные для расчета средней квадратической погрешности определения координат характерных точек границ (M <sub>t</sub> ), с подставленными в такие формулы значениями и итоговые (вычисленные) значения M <sub>t</sub> , м	Описание закрепления точки
	содержатся в Едином государственном реестре недвижимости		определены в результате выполнения комплексных кадастровых работ				
	X	Y	X	Y			
1	2	3	4	5	6	7	8
н21У	—	—	573285,95	2172761,56	Метод спутниковых геодезических измерений (определений)	$M_t = \sqrt{m_0^2 + m_1^2}$	—
н22У	—	—	573291,04	2172779,78	Метод спутниковых геодезических измерений (определений)	$M_t = \sqrt{m_0^2 + m_1^2}$	—
н19У	—	—	573290,55	2172780,74	Метод спутниковых геодезических измерений (определений)	$M_t = \sqrt{m_0^2 + m_1^2}$	—
н20У	—	—	573265,15	2172786,20	Метод спутниковых геодезических измерений (определений)	$M_t = \sqrt{m_0^2 + m_1^2}$	—

н23У	—	—	573261,23	2172767,10	Метод спутниковых геодезических измерений (определений)	$M_t = \sqrt{m_0^2 + m_1^2}$	—
н21У	—	—	573285,95	2172761,56	Метод спутниковых геодезических измерений (определений)	$M_t = \sqrt{m_0^2 + m_1^2}$	—

**2. Сведения о частях границ уточняемого земельного участка с кадастровым номером 53:11:2623601:120 :**

Обозначение части границ		Горизонтальное проложение (S), м	Описание прохождения части границ	Сведения о согласовании местоположения границ(согласовано/спорное)
от т.	до т.			
1	2	3	4	5
н21У	н22У	18,92	—	согласовано
н22У	н19У	1,08	—	согласовано
н19У	н20У	25,98	—	согласовано
н20У	н23У	19,50	—	согласовано
н23У	н21У	25,33	—	согласовано

**3. Сведения о характеристиках уточняемого земельного участка с кадастровым номером 53:11:2623601:120 :**

№ п/п	Наименование характеристик земельного участка	Значение характеристики
1	2	3
1.	Адрес земельного участка	—
1.1.	Сведения о местоположении земельного участка (при отсутствии адреса) в структурированном в соответствии с федеральной информационной адресной системой виде	Новгородская область, р-н Новгородский, массив №2, садоводческое товарищество "Металлист", уч-к №120
1.2.	Дополнительные сведения о местоположении земельного участка	—
2.	Площадь земельного участка ± величина погрешности определения(вычисления) площади ( $P \pm \Delta P$ ), м <sup>2</sup>	510±16
3.	Формула, примененная для вычисления предельной погрешности определения площади земельного участка, с подставленными значениями и итоговые (вычисленные) значения ( $\Delta P$ ), м2	$\Delta P = 3,5 \cdot M_t \cdot \sqrt{P_{\text{док}}} = 3,5 \cdot 0,20 \cdot \sqrt{500} = 16$
4.	Площадь земельного участка согласно сведениям Единого государственного реестра недвижимости ( $P_{\text{кад}}$ ), м <sup>2</sup>	500
5.	Оценка расхождения $P$ и $P_{\text{кад}}$ ( $P - P_{\text{кад}}$ ), м <sup>2</sup>	10
6.	Предельный минимальный и максимальный размеры земельного участка ( $P_{\text{мин}}$ и $P_{\text{макс}}$ ), м <sup>2</sup>	—
7.	Вид (виды) разрешенного использования	для садоводства

1	2	3
7.1.	Дополнительные сведения об использовании земельного участка	—
8.	Кадастровый или иной государственный учетный номер (инвентарный) здания, сооружения, объекта незавершенного строительства, расположенного на земельном участке	—
9.	Сведения о земельных участках (землях общего пользования, территории общего пользования), посредством которых обеспечивается доступ	—
10.	Иные сведения	—

**4. Пояснения к сведениям об уточняемом земельном участке с кадастровым номером 53:11:2623601:120 :**

1.	—
----	---

**1. Сведения о характерных точках границы уточняемого земельного участка с кадастровым номером 53:11:2623601:121 :**

Система координат МСК-53					Зона № 2		
Обозначение характерных точек границ	Координаты, м				Метод определения координат	Формулы, примененные для расчета средней квадратической погрешности определения координат характерных точек границ (M <sub>t</sub> ), с подставленными в такие формулы значениями и итоговые (вычисленные) значения M <sub>t</sub> , м	Описание закрепления точки
	содержатся в Едином государственном реестре недвижимости		определены в результате выполнения комплексных кадастровых работ				
	X	Y	X	Y			
1	2	3	4	5	6	7	8
н117У	—	—	573252,48	2172750,47	Метод спутниковых геодезических измерений (определений)	$M_t = \sqrt{m_0^2 + m_1^2}$	—
н113У	—	—	573256,54	2172768,09	Метод спутниковых геодезических измерений (определений)	$M_t = \sqrt{m_0^2 + m_1^2}$	—
н116У	—	—	573231,72	2172774,04	Метод спутниковых геодезических измерений (определений)	$M_t = \sqrt{m_0^2 + m_1^2}$	—
н118У	—	—	573227,70	2172756,06	Метод спутниковых геодезических	$M_t = \sqrt{m_0^2 + m_1^2}$	—



					измерений (определений)		
56	121975,04	103603,84	—	—	Метод спутниковых геодезических измерений (определений)	$M_t = \sqrt{m_0^2 + m_1^2}$	—
57	121979,90	103621,44	—	—	Метод спутниковых геодезических измерений (определений)	$M_t = \sqrt{m_0^2 + m_1^2}$	—
58	121955,60	103628,03	—	—	Метод спутниковых геодезических измерений (определений)	$M_t = \sqrt{m_0^2 + m_1^2}$	—
59	121950,88	103610,52	—	—	Метод спутниковых геодезических измерений (определений)	$M_t = \sqrt{m_0^2 + m_1^2}$	—
н117У	—	—	573252,48	2172750,47	Метод спутниковых геодезических измерений (определений)	$M_t = \sqrt{m_0^2 + m_1^2}$	—

**2. Сведения о частях границ уточняемого земельного участка с кадастровым номером 53:11:2623601:121 :**

Обозначение части границ		Горизонтальное проложение (S), м	Описание прохождения части границ	Сведения о согласовании местоположения границ(согласовано/спорное)
от т.	до т.			
1	2	3	4	5
н117У	н113У	18,08	—	согласовано
н113У	н116У	25,52	—	согласовано
н116У	н118У	18,42	—	согласовано
н118У	н117У	25,40	—	согласовано

**3. Сведения о характеристиках уточняемого земельного участка с кадастровым номером 53:11:2623601:121 :**

№ п/п	Наименование характеристик земельного участка	Значение характеристики
1	2	3
1.	Адрес земельного участка	—
1.1.	Сведения о местоположении земельного участка (при отсутствии адреса) в структурированном в соответствии с федеральной информационной адресной системой виде	Новгородская область, р-н Новгородский, Панковское городское поселение, массив № 2, СТ Металлист, уч № 121

1	2	3
1.2.	Дополнительные сведения о местоположении земельного участка	—
2.	Площадь земельного участка ± величина погрешности определения(вычисления) площади ( $P \pm \Delta P$ ), м <sup>2</sup>	465±16
3.	Формула, примененная для вычисления предельной погрешности определения площади земельного участка, с подставленными значениями и итоговые (вычисленные) значения ( $\Delta P$ ), м <sup>2</sup>	$\Delta P = 3,5 \cdot M_t \cdot \sqrt{P_{\text{док}}} = 3,5 \cdot 0,20 \cdot \sqrt{500} = 16$
4.	Площадь земельного участка согласно сведениям Единого государственного реестра недвижимости ( $P_{\text{кад}}$ ), м <sup>2</sup>	500
5.	Оценка расхождения $P$ и $P_{\text{кад}}$ ( $P - P_{\text{кад}}$ ), м <sup>2</sup>	-35
6.	Предельный минимальный и максимальный размеры земельного участка ( $P_{\text{мин}}$ и $P_{\text{макс}}$ ), м <sup>2</sup>	—
7.	Вид (виды) разрешенного использования	для садоводства
7.1.	Дополнительные сведения об использовании земельного участка	—
8.	Кадастровый или иной государственный учетный номер (инвентарный) здания, сооружения, объекта незавершенного строительства, расположенного на земельном участке	—
9.	Сведения о земельных участках (землях общего пользования, территории общего пользования), посредством которых обеспечивается доступ	—
10.	Иные сведения	—

**4. Пояснения к сведениям об уточняемом земельном участке с кадастровым номером 53:11:2623601:121 :**

1.	—
----	---

**1. Сведения о характерных точках границы уточняемого земельного участка с кадастровым номером 53:11:2623601:123 :**

Система координат МСК-53					Зона № 2		
Обозначение характерных точек границ	Координаты, м				Метод определения координат	Формулы, примененные для расчета средней квадратической погрешности определения координат характерных точек границ (M <sub>t</sub> ), с подставленными в такие формулы значениями и итоговые (вычисленные) значения M <sub>t</sub> , м	Описание закрепления точки
	содержатся в Едином государственном реестре недвижимости		определены в результате выполнения комплексных кадастровых работ				
	X	Y	X	Y			
1	2	3	4	5	6	7	8
n119У	—	—	573247,53	2172728,85	Метод спутниковых геодезических	$M_t = \sqrt{m_0^2 + m_1^2}$	—

					измерений (определений)		
н117У	—	—	573252,48	2172750,47	Метод спутниковых геодезических измерений (определений)	$M_t = \sqrt{m_0^2 + m_1^2}$	—
н118У	—	—	573227,70	2172756,06	Метод спутниковых геодезических измерений (определений)	$M_t = \sqrt{m_0^2 + m_1^2}$	—
н120У	—	—	573223,06	2172735,47	Метод спутниковых геодезических измерений (определений)	$M_t = \sqrt{m_0^2 + m_1^2}$	—
н119У	—	—	573247,53	2172728,85	Метод спутниковых геодезических измерений (определений)	$M_t = \sqrt{m_0^2 + m_1^2}$	—

**2. Сведения о частях границ уточняемого земельного участка с кадастровым номером 53:11:2623601:123 :**

Обозначение части границ		Горизонтальное проложение (S), м	Описание прохождения части границ	Сведения о согласовании местоположения границ(согласовано/спорное)
от т.	до т.			
1	2	3	4	5
н119У	н117У	22,18	—	согласовано
н117У	н118У	25,40	—	согласовано
н118У	н120У	21,11	—	согласовано
н120У	н119У	25,35	—	согласовано

**3. Сведения о характеристиках уточняемого земельного участка с кадастровым номером 53:11:2623601:123 :**

№ п/п	Наименование характеристик земельного участка	Значение характеристики
1	2	3
1.	Адрес земельного участка	—
1.1.	Сведения о местоположении земельного участка (при отсутствии адреса) в структурированном в соответствии с федеральной информационной адресной системой виде	обл. Новгородская, р-н Новгородский, сдт "Металлист",
1.2.	Дополнительные сведения о местоположении земельного участка	—
2.	Площадь земельного участка ± величина погрешности определения(вычисления) площади ( $P \pm \Delta P$ ), м <sup>2</sup>	549±16

1	2	3
3.	Формула, примененная для вычисления предельной погрешности определения площади земельного участка, с подставленными значениями и итоговые (вычисленные) значения ( $\Delta P$ ), м <sup>2</sup>	$\Delta P = 3,5 \cdot M_t \cdot \sqrt{P_{\text{док}}} = 3,5 \cdot 0,20 \cdot \sqrt{500} = 16$
4.	Площадь земельного участка согласно сведениям Единого государственного реестра недвижимости ( $P_{\text{кад}}$ ), м <sup>2</sup>	500
5.	Оценка расхождения $P$ и $P_{\text{кад}}$ ( $P - P_{\text{кад}}$ ), м <sup>2</sup>	49
6.	Предельный минимальный и максимальный размеры земельного участка ( $P_{\text{мин}}$ и $P_{\text{макс}}$ ), м <sup>2</sup>	—
7.	Вид (виды) разрешенного использования	садоводство
7.1.	Дополнительные сведения об использовании земельного участка	—
8.	Кадастровый или иной государственный учетный номер (инвентарный) здания, сооружения, объекта незавершенного строительства, расположенного на земельном участке	—
9.	Сведения о земельных участках (землях общего пользования, территории общего пользования), посредством которых обеспечивается доступ	—
10.	Иные сведения	—

**4. Пояснения к сведениям об уточняемом земельном участке с кадастровым номером 53:11:2623601:123 :**

1.	—
----	---

**1. Сведения о характерных точках границы уточняемого земельного участка с кадастровым номером 53:11:2623601:125 :**

Система координат МСК-53					Зона № 2		
Обозначение характерных точек границ	Координаты, м				Метод определения координат	Формулы, примененные для расчета средней квадратической погрешности определения координат характерных точек границ (M <sub>t</sub> ), с подставленными в такие формулы значениями и итоговые (вычисленные) значения M <sub>t</sub> , м	Описание закрепления точки
	содержатся в Едином государственном реестре недвижимости		определены в результате выполнения комплексных кадастровых работ				
	X	Y	X	Y			
1	2	3	4	5	6	7	8
н121У	—	—	573243,32	2172709,22	Метод спутниковых геодезических измерений (определений)	$M_t = \sqrt{m_0^2 + m_1^2}$	—

н119У	—	—	573247,53	2172728,85	Метод спутниковых геодезических измерений (определений)	$M_t = \sqrt{m_0^2 + m_1^2}$	—
н120У	—	—	573223,06	2172735,47	Метод спутниковых геодезических измерений (определений)	$M_t = \sqrt{m_0^2 + m_1^2}$	—
н122У	—	—	573222,14	2172735,17	Метод спутниковых геодезических измерений (определений)	$M_t = \sqrt{m_0^2 + m_1^2}$	—
н123У	—	—	573218,23	2172716,39	Метод спутниковых геодезических измерений (определений)	$M_t = \sqrt{m_0^2 + m_1^2}$	—
н121У	—	—	573243,32	2172709,22	Метод спутниковых геодезических измерений (определений)	$M_t = \sqrt{m_0^2 + m_1^2}$	—

**2. Сведения о частях границ уточняемого земельного участка с кадастровым номером 53:11:2623601:125 :**

Обозначение части границ		Горизонтальное проложение (S), м	Описание прохождения части границ	Сведения о согласовании местоположения границ(согласовано/спорное)
от т.	до т.			
1	2	3	4	5
н121У	н119У	20,08	—	согласовано
н119У	н120У	25,35	—	согласовано
н120У	н122У	0,97	—	согласовано
н122У	н123У	19,18	—	согласовано
н123У	н121У	26,09	—	согласовано

**3. Сведения о характеристиках уточняемого земельного участка с кадастровым номером 53:11:2623601:125 :**

№ п/п	Наименование характеристик земельного участка	Значение характеристики
1	2	3
1.	Адрес земельного участка	—
1.1.	Сведения о местоположении земельного участка (при отсутствии адреса) в структурированном в соответствии с федеральной информационной адресной системой виде	обл. Новгородская, р-н Новгородский, сдт "Металлист",
1.2.	Дополнительные сведения о местоположении земельного участка	—

1	2	3
2.	Площадь земельного участка ± величина погрешности определения(вычисления) площади ( $P \pm \Delta P$ ), м <sup>2</sup>	519±16
3.	Формула, примененная для вычисления предельной погрешности определения площади земельного участка, с подставленными значениями и итоговые (вычисленные) значения ( $\Delta P$ ), м <sup>2</sup>	$\Delta P = 3,5 \cdot M_t \cdot \sqrt{P_{\text{док}}} = 3,5 \cdot 0,20 \cdot \sqrt{500} = 16$
4.	Площадь земельного участка согласно сведениям Единого государственного реестра недвижимости ( $P_{\text{кад}}$ ), м <sup>2</sup>	500
5.	Оценка расхождения $P$ и $P_{\text{кад}}$ ( $P - P_{\text{кад}}$ ), м <sup>2</sup>	19
6.	Предельный минимальный и максимальный размеры земельного участка ( $P_{\text{мин}}$ и $P_{\text{макс}}$ ), м <sup>2</sup>	—
7.	Вид (виды) разрешенного использования	садоводство
7.1.	Дополнительные сведения об использовании земельного участка	—
8.	Кадастровый или иной государственный учетный номер (инвентарный) здания, сооружения, объекта незавершенного строительства, расположенного на земельном участке	—
9.	Сведения о земельных участках (землях общего пользования, территории общего пользования), посредством которых обеспечивается доступ	—
10.	Иные сведения	—

**4. Пояснения к сведениям об уточняемом земельном участке с кадастровым номером 53:11:2623601:125 :**

1.	—
----	---

**1. Сведения о характерных точках границы уточняемого земельного участка с кадастровым номером 53:11:2623601:126 :**

Система координат МСК-53					Зона № 2		
Обозначение характерных точек границ	Координаты, м				Метод определения координат	Формулы, примененные для расчета средней квадратической погрешности определения координат характерных точек границ (M <sub>t</sub> ), с подставленными в такие формулы значениями и итоговые (вычисленные) значения M <sub>t</sub> , м	Описание закрепления точки
	содержатся в Едином государственном реестре недвижимости		определены в результате выполнения комплексных кадастровых работ				
	X	Y	X	Y			
1	2	3	4	5	6	7	8
н30У	—	—	573272,13	2172701,05	Метод спутниковых геодезических измерений	$M_t = \sqrt{m_0^2 + m_1^2}$	—

					(определений)		
н27У	—	—	573276,29	2172721,13	Метод спутниковых геодезических измерений (определений)	$M_t = \sqrt{m_0^2 + m_1^2}$	—
н29У	—	—	573264,11	2172724,94	Метод спутниковых геодезических измерений (определений)	$M_t = \sqrt{m_0^2 + m_1^2}$	—
н28У	—	—	573252,61	2172727,99	Метод спутниковых геодезических измерений (определений)	$M_t = \sqrt{m_0^2 + m_1^2}$	—
н31У	—	—	573247,59	2172708,19	Метод спутниковых геодезических измерений (определений)	$M_t = \sqrt{m_0^2 + m_1^2}$	—
67	573277,76	2172722,15	—	—	Метод спутниковых геодезических измерений (определений)	$M_t = \sqrt{m_0^2 + m_1^2}$	—
66	573253,81	2172728,47	—	—	Метод спутниковых геодезических измерений (определений)	$M_t = \sqrt{m_0^2 + m_1^2}$	—
68	573249,36	2172709,21	—	—	Метод спутниковых геодезических измерений (определений)	$M_t = \sqrt{m_0^2 + m_1^2}$	—
69	573273,17	2172701,94	—	—	Метод спутниковых геодезических измерений (определений)	$M_t = \sqrt{m_0^2 + m_1^2}$	—
н30У	—	—	573272,13	2172701,05	Метод спутниковых геодезических измерений (определений)	$M_t = \sqrt{m_0^2 + m_1^2}$	—

2. Сведения о частях границ уточняемого земельного участка с кадастровым номером 53:11:2623601:126 :				
Обозначение части границ		Горизонтальное проложение (S), м	Описание прохождения части границ	Сведения о согласовании местоположения границ(согласовано/спорное)
от т.	до т.			
1	2	3	4	5
н30У	н27У	20,51	—	согласовано
н27У	н29У	12,76	—	согласовано
н29У	н28У	11,90	—	согласовано
н28У	н31У	20,43	—	согласовано
н31У	н30У	25,56	—	согласовано
3. Сведения о характеристиках уточняемого земельного участка с кадастровым номером 53:11:2623601:126 :				
№ п/п	Наименование характеристик земельного участка	Значение характеристики		
1	2	3		
1.	Адрес земельного участка	—		
1.1.	Сведения о местоположении земельного участка (при отсутствии адреса) в структурированном в соответствии с федеральной информационной адресной системой виде	обл. Новгородская, р-н Новгородский, Панковское городское поселение, массив №2, СТ Металлист, участок №126		
1.2.	Дополнительные сведения о местоположении земельного участка	—		
2.	Площадь земельного участка ± величина погрешности определения(вычисления) площади ( $P \pm \Delta P$ ), м <sup>2</sup>	516±16		
3.	Формула, примененная для вычисления предельной погрешности определения площади земельного участка, с подставленными значениями и итоговые (вычисленные) значения ( $\Delta P$ ), м <sup>2</sup>	$\Delta P = 3,5 \cdot M_t \cdot \sqrt{P_{\text{док}}} = 3,5 \cdot 0,20 \cdot \sqrt{500} = 16$		
4.	Площадь земельного участка согласно сведениям Единого государственного реестра недвижимости ( $P_{\text{кад}}$ ), м <sup>2</sup>	500		
5.	Оценка расхождения $P$ и $P_{\text{кад}}$ ( $P - P_{\text{кад}}$ ), м <sup>2</sup>	16		
6.	Предельный минимальный и максимальный размеры земельного участка ( $P_{\text{мин}}$ и $P_{\text{макс}}$ ), м <sup>2</sup>	—		
7.	Вид (виды) разрешенного использования	для садоводства		
7.1.	Дополнительные сведения об использовании земельного участка	—		
8.	Кадастровый или иной государственный учетный номер (инвентарный) здания, сооружения, объекта незавершенного строительства, расположенного на земельном участке	—		
9.	Сведения о земельных участках (землях общего пользования, территории общего пользования), посредством которых обеспечивается доступ	—		
10.	Иные сведения	—		



4. Пояснения к сведениям об уточняемом земельном участке с кадастровым номером 53:11:2623601:126 :							
1.	—						
1. Сведения о характерных точках границы уточняемого земельного участка с кадастровым номером 53:11:2623601:127 :							
Система координат МСК-53						Зона № 2	
Обозначение характерных точек границ	Координаты, м				Метод определения координат	Формулы, примененные для расчета средней квадратической погрешности определения координат характерных точек границ (M <sub>t</sub> ), с подставленными в такие формулы значениями и итоговые (вычисленные) значения M <sub>t</sub> , м	Описание закрепления точки
	содержатся в Едином государственном реестре недвижимости		определены в результате выполнения комплексных кадастровых работ				
	X	Y	X	Y			
1	2	3	4	5	6	7	8
н124У	—	—	573239,12	2172690,34	Метод спутниковых геодезических измерений (определений)	$M_t = \sqrt{m_0^2 + m_1^2}$	—
н121У	—	—	573243,32	2172709,22	Метод спутниковых геодезических измерений (определений)	$M_t = \sqrt{m_0^2 + m_1^2}$	—
н123У	—	—	573218,23	2172716,39	Метод спутниковых геодезических измерений (определений)	$M_t = \sqrt{m_0^2 + m_1^2}$	—
н125У	—	—	573214,05	2172696,00	Метод спутниковых геодезических измерений (определений)	$M_t = \sqrt{m_0^2 + m_1^2}$	—
н124У	—	—	573239,12	2172690,34	Метод спутниковых геодезических измерений (определений)	$M_t = \sqrt{m_0^2 + m_1^2}$	—

2. Сведения о частях границ уточняемого земельного участка с кадастровым номером 53:11:2623601:127 :				
Обозначение части границ		Горизонтальное проложение (S), м	Описание прохождения части границ	Сведения о согласовании местоположения границ(согласовано/спорное)
от т.	до т.			
1	2	3	4	5
н124У	н121У	19,34	—	согласовано
н121У	н123У	26,09	—	согласовано
н123У	н125У	20,81	—	согласовано
н125У	н124У	25,70	—	согласовано
3. Сведения о характеристиках уточняемого земельного участка с кадастровым номером 53:11:2623601:127 :				
№ п/п	Наименование характеристик земельного участка		Значение характеристики	
1	2		3	
1.	Адрес земельного участка		—	
1.1.	Сведения о местоположении земельного участка (при отсутствии адреса) в структурированном в соответствии с федеральной информационной адресной системой виде		обл. Новгородская, р-н Новгородский, сдт "Металлист",	
1.2.	Дополнительные сведения о местоположении земельного участка		—	
2.	Площадь земельного участка ± величина погрешности определения(вычисления) площади (P ± ΔP), м²		519±16	
3.	Формула, примененная для вычисления предельной погрешности определения площади земельного участка, с подставленными значениями и итоговые (вычисленные) значения (ΔP), м2		$\Delta P = 3,5 \cdot M_t \cdot \sqrt{P_{\text{док}}} = 3,5 \cdot 0,20 \cdot \sqrt{521} = 16$	
4.	Площадь земельного участка согласно сведениям Единого государственного реестра недвижимости (Ркад), м²		521	
5.	Оценка расхождения Р и Ркад (Р – Ркад), м²		-2	
6.	Предельный минимальный и максимальный размеры земельного участка (Рмин и Рмакс), м²		—	
7.	Вид (виды) разрешенного использования		садоводство	
7.1.	Дополнительные сведения об использовании земельного участка		—	
8.	Кадастровый или иной государственный учетный номер (инвентарный) здания, сооружения, объекта незавершенного строительства, расположенного на земельном участке		—	
9.	Сведения о земельных участках (землях общего пользования, территории общего пользования), посредством которых обеспечивается доступ		—	
10.	Иные сведения		—	
4. Пояснения к сведениям об уточняемом земельном участке с кадастровым номером 53:11:2623601:127 :				
1.	—			

**1. Сведения о характерных точках границы уточняемого земельного участка с кадастровым номером 53:11:2623601:132 :**

Система координат МСК-53					Зона № 2		
Обозначение характерных точек границ	Координаты, м				Метод определения координат	Формулы, примененные для расчета средней квадратической погрешности определения координат характерных точек границ (M <sub>t</sub> ), с подставленными в такие формулы значениями и итоговые (вычисленные) значения M <sub>t</sub> , м	Описание закрепления точки
	содержатся в Едином государственном реестре недвижимости		определены в результате выполнения комплексных кадастровых работ				
	X	Y	X	Y			
1	2	3	4	5	6	7	8
н50У	—	—	573339,77	2172890,61	Метод спутниковых геодезических измерений (определений)	$M_t = \sqrt{m_0^2 + m_1^2}$	—
н51У	—	—	573343,83	2172908,86	Метод спутниковых геодезических измерений (определений)	$M_t = \sqrt{m_0^2 + m_1^2}$	—
н2У	—	—	573319,25	2172915,07	Метод спутниковых геодезических измерений (определений)	$M_t = \sqrt{m_0^2 + m_1^2}$	—
н1У	—	—	573315,35	2172897,33	Метод спутниковых геодезических измерений (определений)	$M_t = \sqrt{m_0^2 + m_1^2}$	—
н50У	—	—	573339,77	2172890,61	Метод спутниковых геодезических измерений (определений)	$M_t = \sqrt{m_0^2 + m_1^2}$	—
2. Сведения о частях границ уточняемого земельного участка с кадастровым номером 53:11:2623601:132 :							
Обозначение части границ		Горизонтальное проложение (S), м		Описание прохождения части границ	Сведения о согласовании местоположения границ(согласовано/спорное)		
от т.	до т.						

1	2	3	4	5
н50У	н51У	18,70	—	согласовано
н51У	н2У	25,35	—	согласовано
н2У	н1У	18,16	—	согласовано
н1У	н50У	25,33	—	согласовано

### 3. Сведения о характеристиках уточняемого земельного участка с кадастровым номером 53:11:2623601:132 :

№ п/п	Наименование характеристик земельного участка	Значение характеристики
1	2	3
1.	Адрес земельного участка	—
1.1.	Сведения о местоположении земельного участка (при отсутствии адреса) в структурированном в соответствии с федеральной информационной адресной системой виде	Новгородская область, Новгородский район, массив №2 (Панковка), СТ Металлист, уч 132
1.2.	Дополнительные сведения о местоположении земельного участка	—
2.	Площадь земельного участка ± величина погрешности определения(вычисления) площади ( $P \pm \Delta P$ ), м <sup>2</sup>	467±16
3.	Формула, примененная для вычисления предельной погрешности определения площади земельного участка, с подставленными значениями и итоговые (вычисленные) значения ( $\Delta P$ ), м2	$\Delta P = 3,5 \cdot M_t \cdot \sqrt{P_{\text{док}}} = 3,5 \cdot 0,20 \cdot \sqrt{500} = 16$
4.	Площадь земельного участка согласно сведениям Единого государственного реестра недвижимости ( $P_{\text{кад}}$ ), м <sup>2</sup>	500
5.	Оценка расхождения $P$ и $P_{\text{кад}}$ ( $P - P_{\text{кад}}$ ), м <sup>2</sup>	-33
6.	Предельный минимальный и максимальный размеры земельного участка ( $P_{\text{мин}}$ и $P_{\text{макс}}$ ), м <sup>2</sup>	—
7.	Вид (виды) разрешенного использования	садоводство
7.1.	Дополнительные сведения об использовании земельного участка	—
8.	Кадастровый или иной государственный учетный номер (инвентарный) здания, сооружения, объекта незавершенного строительства, расположенного на земельном участке	—
9.	Сведения о земельных участках (землях общего пользования, территории общего пользования), посредством которых обеспечивается доступ	—
10.	Иные сведения	—

### 4. Пояснения к сведениям об уточняемом земельном участке с кадастровым номером 53:11:2623601:132 :

1.	—
----	---

### 1. Сведения о характерных точках границы уточняемого земельного участка с кадастровым номером 53:11:2623601:137 :

Обозначение характерных точек границ	Координаты, м				Метод определения координат	Формулы, примененные для расчета средней квадратической погрешности определения координат характерных точек границ (M <sub>t</sub> ), с подставленными в такие формулы значениями и итоговые (вычисленные) значения M <sub>t</sub> , м	Описание закрепления точки
	содержатся в Едином государственном реестре недвижимости		определены в результате выполнения комплексных кадастровых работ				
	X	Y	X	Y			
1	2	3	4	5	6	7	8
н69У	—	—	573360,20	2172845,41	Метод спутниковых геодезических измерений (определений)	$M_t = \sqrt{m_0^2 + m_1^2}$	—
н85У	—	—	573364,12	2172864,69	Метод спутниковых геодезических измерений (определений)	$M_t = \sqrt{m_0^2 + m_1^2}$	—
н86У	—	—	573340,68	2172870,53	Метод спутниковых геодезических измерений (определений)	$M_t = \sqrt{m_0^2 + m_1^2}$	—
н70У	—	—	573336,74	2172851,45	Метод спутниковых геодезических измерений (определений)	$M_t = \sqrt{m_0^2 + m_1^2}$	—
н69У	—	—	573360,20	2172845,41	Метод спутниковых геодезических измерений (определений)	$M_t = \sqrt{m_0^2 + m_1^2}$	—

## 2. Сведения о частях границ уточняемого земельного участка с кадастровым номером 53:11:2623601:137 :

Обозначение части границ		Горизонтальное проложение (S), м	Описание прохождения части границ	Сведения о согласовании местоположения границ(согласовано/спорное)
от т.	до т.			
1	2	3	4	5
н69У	н85У	19,67	—	согласовано
н85У	н86У	24,16	—	согласовано

н86У	н70У	19,48	—	согласовано
н70У	н69У	24,23	—	согласовано

### 3. Сведения о характеристиках уточняемого земельного участка с кадастровым номером 53:11:2623601:137 :

№ п/п	Наименование характеристик земельного участка	Значение характеристики
1	2	3
1.	Адрес земельного участка	—
1.1.	Сведения о местоположении земельного участка (при отсутствии адреса) в структурированном в соответствии с федеральной информационной адресной системой виде	Новгородская область, р-н Новгородский, массив №2, садоводческое товарищество "Металлист", участок №137
1.2.	Дополнительные сведения о местоположении земельного участка	—
2.	Площадь земельного участка ± величина погрешности определения(вычисления) площади ( $P \pm \Delta P$ ), м <sup>2</sup>	473±16
3.	Формула, примененная для вычисления предельной погрешности определения площади земельного участка, с подставленными значениями и итоговые (вычисленные) значения ( $\Delta P$ ), м2	$\Delta P = 3,5 \cdot M_t \cdot \sqrt{P_{\text{док}}} = 3,5 \cdot 0,20 \cdot \sqrt{500} = 16$
4.	Площадь земельного участка согласно сведениям Единого государственного реестра недвижимости ( $P_{\text{кад}}$ ), м <sup>2</sup>	500
5.	Оценка расхождения $P$ и $P_{\text{кад}}$ ( $P - P_{\text{кад}}$ ), м <sup>2</sup>	-27
6.	Предельный минимальный и максимальный размеры земельного участка ( $P_{\text{мин}}$ и $P_{\text{макс}}$ ), м <sup>2</sup>	—
7.	Вид (виды) разрешенного использования	для садоводства
7.1.	Дополнительные сведения об использовании земельного участка	—
8.	Кадастровый или иной государственный учетный номер (инвентарный) здания, сооружения, объекта незавершенного строительства, расположенного на земельном участке	—
9.	Сведения о земельных участках (землях общего пользования, территории общего пользования), посредством которых обеспечивается доступ	—
10.	Иные сведения	—

### 4. Пояснения к сведениям об уточняемом земельном участке с кадастровым номером 53:11:2623601:137 :

1.	—
----	---

### 1. Сведения о характерных точках границы уточняемого земельного участка с кадастровым номером 53:11:2623601:140 :

Обозначение характерных точек границ	Координаты, м				Метод определения координат	Формулы, примененные для расчета средней квадратической погрешности определения координат характерных точек границ (M <sub>t</sub> ), с подставленными в такие формулы значениями и итоговые (вычисленные) значения M <sub>t</sub> , м	Описание закрепления точки
	содержатся в Едином государственном реестре недвижимости		определены в результате выполнения комплексных кадастровых работ				
	X	Y	X	Y			
1	2	3	4	5	6	7	8
н59У	—	—	573323,49	2172814,22	Метод спутниковых геодезических измерений (определений)	$M_t = \sqrt{m_0^2 + m_1^2}$	—
н57У	—	—	573327,15	2172833,51	Метод спутниковых геодезических измерений (определений)	$M_t = \sqrt{m_0^2 + m_1^2}$	—
н11У	—	—	573303,09	2172838,55	Метод спутниковых геодезических измерений (определений)	$M_t = \sqrt{m_0^2 + m_1^2}$	—
н13У	—	—	573302,76	2172838,62	Метод спутниковых геодезических измерений (определений)	$M_t = \sqrt{m_0^2 + m_1^2}$	—
н14У	—	—	573299,00	2172820,52	Метод спутниковых геодезических измерений (определений)	$M_t = \sqrt{m_0^2 + m_1^2}$	—
н17У	—	—	573299,27	2172820,46	Метод спутниковых геодезических измерений (определений)	$M_t = \sqrt{m_0^2 + m_1^2}$	—
119	573321,35	2172794,69	—	—	Метод спутниковых геодезических измерений	$M_t = \sqrt{m_0^2 + m_1^2}$	—

					(определений)		
122	573325,48	2172814,54	—	—	Метод спутниковых геодезических измерений (определений)	$M_t = \sqrt{m_0^2 + m_1^2}$	—
121	573301,60	2172820,70	—	—	Метод спутниковых геодезических измерений (определений)	$M_t = \sqrt{m_0^2 + m_1^2}$	—
120	573297,07	2172801,22	—	—	Метод спутниковых геодезических измерений (определений)	$M_t = \sqrt{m_0^2 + m_1^2}$	—
н59У	—	—	573323,49	2172814,22	Метод спутниковых геодезических измерений (определений)	$M_t = \sqrt{m_0^2 + m_1^2}$	—

## 2. Сведения о частях границ уточняемого земельного участка с кадастровым номером 53:11:2623601:140 :

Обозначение части границ		Горизонтальное проложение (S), м	Описание прохождения части границ	Сведения о согласовании местоположения границ(согласовано/спорное)
от т.	до т.			
1	2	3	4	5
н59У	н57У	19,63	—	согласовано
н57У	н11У	24,58	—	согласовано
н11У	н13У	0,34	—	согласовано
н13У	н14У	18,49	—	согласовано
н14У	н17У	0,28	—	согласовано
н17У	н59У	25,01	—	согласовано

## 3. Сведения о характеристиках уточняемого земельного участка с кадастровым номером 53:11:2623601:140 :

№ п/п	Наименование характеристик земельного участка	Значение характеристики
1	2	3
1.	Адрес земельного участка	—
1.1.	Сведения о местоположении земельного участка (при отсутствии адреса) в структурированном в соответствии с федеральной информационной адресной системой виде	Новгородская область, р-н Новгородский, Панковское городское поселение, массив N2, СТ Металлист, уч № 140
1.2.	Дополнительные сведения о местоположении земельного участка	—
2.	Площадь земельного участка ± величина погрешности определения(вычисления) площади ( $P \pm \Delta P$ ), м²	478±16



1	2	3
3.	Формула, примененная для вычисления предельной погрешности определения площади земельного участка, с подставленными значениями и итоговые (вычисленные) значения ( $\Delta P$ ), м <sup>2</sup>	$\Delta P = 3,5 \cdot M_t \cdot \sqrt{P_{\text{док}}} = 3,5 \cdot 0,20 \cdot \sqrt{500} = 16$
4.	Площадь земельного участка согласно сведениям Единого государственного реестра недвижимости ( $P_{\text{кад}}$ ), м <sup>2</sup>	500
5.	Оценка расхождения $P$ и $P_{\text{кад}}$ ( $P - P_{\text{кад}}$ ), м <sup>2</sup>	-22
6.	Предельный минимальный и максимальный размеры земельного участка ( $P_{\text{мин}}$ и $P_{\text{макс}}$ ), м <sup>2</sup>	—
7.	Вид (виды) разрешенного использования	для садоводства
7.1.	Дополнительные сведения об использовании земельного участка	—
8.	Кадастровый или иной государственный учетный номер (инвентарный) здания, сооружения, объекта незавершенного строительства, расположенного на земельном участке	—
9.	Сведения о земельных участках (землях общего пользования, территории общего пользования), посредством которых обеспечивается доступ	—
10.	Иные сведения	—

**4. Пояснения к сведениям об уточняемом земельном участке с кадастровым номером 53:11:2623601:140 :**

1.	—
----	---

**1. Сведения о характерных точках границы уточняемого земельного участка с кадастровым номером 53:11:2623601:142 :**

Система координат МСК-53					Зона № 2		
Обозначение характерных точек границ	Координаты, м				Метод определения координат	Формулы, примененные для расчета средней квадратической погрешности определения координат характерных точек границ (M <sub>t</sub> ), с подставленными в такие формулы значениями и итоговые (вычисленные) значения M <sub>t</sub> , м	Описание закрепления точки
	содержатся в Едином государственном реестре недвижимости		определены в результате выполнения комплексных кадастровых работ				
	X	Y	X	Y			
1	2	3	4	5	6	7	8
н60У	—	—	573319,38	2172794,75	Метод спутниковых геодезических измерений (определений)	$M_t = \sqrt{m_0^2 + m_1^2}$	—

н59У	—	—	573323,49	2172814,22	Метод спутниковых геодезических измерений (определений)	$M_t = \sqrt{m_0^2 + m_1^2}$	—
н17У	—	—	573299,27	2172820,46	Метод спутниковых геодезических измерений (определений)	$M_t = \sqrt{m_0^2 + m_1^2}$	—
н16У	—	—	573295,04	2172800,88	Метод спутниковых геодезических измерений (определений)	$M_t = \sqrt{m_0^2 + m_1^2}$	—
н60У	—	—	573319,38	2172794,75	Метод спутниковых геодезических измерений (определений)	$M_t = \sqrt{m_0^2 + m_1^2}$	—

## 2. Сведения о частях границ уточняемого земельного участка с кадастровым номером 53:11:2623601:142 :

Обозначение части границ		Горизонтальное проложение (S), м	Описание прохождения части границ	Сведения о согласовании местоположения границ(согласовано/спорное)
от т.	до т.			
1	2	3	4	5
н60У	н59У	19,90	—	согласовано
н59У	н17У	25,01	—	согласовано
н17У	н16У	20,03	—	согласовано
н16У	н60У	25,10	—	согласовано

## 3. Сведения о характеристиках уточняемого земельного участка с кадастровым номером 53:11:2623601:142 :

№ п/п	Наименование характеристик земельного участка	Значение характеристики
1	2	3
1.	Адрес земельного участка	—
1.1.	Сведения о местоположении земельного участка (при отсутствии адреса) в структурированном в соответствии с федеральной информационной адресной системой виде	обл. Новгородская, р-н Новгородский, сдт "Металлист",
1.2.	Дополнительные сведения о местоположении земельного участка	—
2.	Площадь земельного участка ± величина погрешности определения(вычисления) площади ( $P \pm \Delta P$ ), м <sup>2</sup>	500±16
3.	Формула, примененная для вычисления предельной погрешности определения площади земельного участка, с подставленными значениями и итоговые (вычисленные) значения ( $\Delta P$ ), м2	$\Delta P = 3,5 \cdot M_t \cdot \sqrt{P_{\text{док}}} = 3,5 \cdot 0,20 \cdot \sqrt{500} = 16$

1	2	3
4.	Площадь земельного участка согласно сведениям Единого государственного реестра недвижимости (Ркад), м <sup>2</sup>	500
5.	Оценка расхождения Р и Ркад (Р – Ркад), м <sup>2</sup>	0
6.	Предельный минимальный и максимальный размеры земельного участка (Рмин и Рмакс), м <sup>2</sup>	—
7.	Вид (виды) разрешенного использования	садоводство
7.1.	Дополнительные сведения об использовании земельного участка	—
8.	Кадастровый или иной государственный учетный номер (инвентарный) здания, сооружения, объекта незавершенного строительства, расположенного на земельном участке	—
9.	Сведения о земельных участках (землях общего пользования, территории общего пользования), посредством которых обеспечивается доступ	—
10.	Иные сведения	—

**4. Пояснения к сведениям об уточняемом земельном участке с кадастровым номером 53:11:2623601:142 :**

1.	—
----	---

**1. Сведения о характерных точках границы уточняемого земельного участка с кадастровым номером 53:11:2623601:143 :**

Система координат МСК-53					Зона № 2		
Обозначение характерных точек границ	Координаты, м				Метод определения координат	Формулы, примененные для расчета средней квадратической погрешности определения координат характерных точек границ (M <sub>t</sub> ), с подставленными в такие формулы значениями и итоговые (вычисленные) значения M <sub>t</sub> , м	Описание закрепления точки
	содержатся в Едином государственном реестре недвижимости		определены в результате выполнения комплексных кадастровых работ				
	X	Y	X	Y			
1	2	3	4	5	6	7	8
н74У	—	—	573348,07	2172787,56	Метод спутниковых геодезических измерений (определений)	$M_t = \sqrt{m_0^2 + m_1^2}$	—
н72У	—	—	573351,44	2172806,36	Метод спутниковых геодезических измерений (определений)	$M_t = \sqrt{m_0^2 + m_1^2}$	—

н73У	—	—	573328,38	2172812,06	Метод спутниковых геодезических измерений (определений)	$M_t = \sqrt{m_0^2 + m_1^2}$	—
н75У	—	—	573324,44	2172793,29	Метод спутниковых геодезических измерений (определений)	$M_t = \sqrt{m_0^2 + m_1^2}$	—
125	122072,39	103637,69	—	—	Метод спутниковых геодезических измерений (определений)	$M_t = \sqrt{m_0^2 + m_1^2}$	—
126	122076,33	103656,24	—	—	Метод спутниковых геодезических измерений (определений)	$M_t = \sqrt{m_0^2 + m_1^2}$	—
127	122053,77	103662,90	—	—	Метод спутниковых геодезических измерений (определений)	$M_t = \sqrt{m_0^2 + m_1^2}$	—
128	122049,10	103644,37	—	—	Метод спутниковых геодезических измерений (определений)	$M_t = \sqrt{m_0^2 + m_1^2}$	—
н74У	—	—	573348,07	2172787,56	Метод спутниковых геодезических измерений (определений)	$M_t = \sqrt{m_0^2 + m_1^2}$	—

**2. Сведения о частях границ уточняемого земельного участка с кадастровым номером 53:11:2623601:143 :**

Обозначение части границ		Горизонтальное проложение (S), м	Описание прохождения части границ	Сведения о согласовании местоположения границ(согласовано/спорное)
от т.	до т.			
1	2	3	4	5
н74У	н72У	19,10	—	согласовано
н72У	н73У	23,75	—	согласовано
н73У	н75У	19,18	—	согласовано
н75У	н74У	24,31	—	согласовано

<b>3. Сведения о характеристиках уточняемого земельного участка с кадастровым номером 53:11:2623601:143 :</b>		
<b>№ п/п</b>	<b>Наименование характеристик земельного участка</b>	<b>Значение характеристики</b>
<b>1</b>	<b>2</b>	<b>3</b>
1.	Адрес земельного участка	—
1.1.	Сведения о местоположении земельного участка (при отсутствии адреса) в структурированном в соответствии с федеральной информационной адресной системой виде	Новгородская область, р-н Новгородский, Панковское городское поселение, Массив №2, СТ Металлист, уч 143
1.2.	Дополнительные сведения о местоположении земельного участка	—
2.	Площадь земельного участка ± величина погрешности определения(вычисления) площади ( $P \pm \Delta P$ ), м <sup>2</sup>	459±16
3.	Формула, примененная для вычисления предельной погрешности определения площади земельного участка, с подставленными значениями и итоговые (вычисленные) значения ( $\Delta P$ ), м <sup>2</sup>	$\Delta P = 3,5 \cdot M_t \cdot \sqrt{P_{\text{док}}} = 3,5 \cdot 0,20 \cdot \sqrt{500} = 16$
4.	Площадь земельного участка согласно сведениям Единого государственного реестра недвижимости ( $P_{\text{кад}}$ ), м <sup>2</sup>	500
5.	Оценка расхождения $P$ и $P_{\text{кад}}$ ( $P - P_{\text{кад}}$ ), м <sup>2</sup>	-41
6.	Предельный минимальный и максимальный размеры земельного участка ( $P_{\text{мин}}$ и $P_{\text{макс}}$ ), м <sup>2</sup>	—
7.	Вид (виды) разрешенного использования	Для садоводства
7.1.	Дополнительные сведения об использовании земельного участка	—
8.	Кадастровый или иной государственный учетный номер (инвентарный) здания, сооружения, объекта незавершенного строительства, расположенного на земельном участке	—
9.	Сведения о земельных участках (землях общего пользования, территории общего пользования), посредством которых обеспечивается доступ	—
10.	Иные сведения	—
<b>4. Пояснения к сведениям об уточняемом земельном участке с кадастровым номером 53:11:2623601:143 :</b>		
1.	—	
<b>1. Сведения о характерных точках границы уточняемого земельного участка с кадастровым номером 53:11:2623601:144 :</b>		

Обозначение характерных точек границ	Координаты, м				Метод определения координат	Формулы, примененные для расчета средней квадратической погрешности определения координат характерных точек границ (M <sub>t</sub> ), с подставленными в такие формулы значениями и итоговые (вычисленные) значения M <sub>t</sub> , м	Описание закрепления точки
	содержатся в Едином государственном реестре недвижимости		определены в результате выполнения комплексных кадастровых работ				
	X	Y	X	Y			
1	2	3	4	5	6	7	8
н61У	—	—	573314,98	2172775,17	Метод спутниковых геодезических измерений (определений)	$M_t = \sqrt{m_0^2 + m_1^2}$	—
н60У	—	—	573319,38	2172794,75	Метод спутниковых геодезических измерений (определений)	$M_t = \sqrt{m_0^2 + m_1^2}$	—
н16У	—	—	573295,04	2172800,88	Метод спутниковых геодезических измерений (определений)	$M_t = \sqrt{m_0^2 + m_1^2}$	—
н19У	—	—	573290,55	2172780,74	Метод спутниковых геодезических измерений (определений)	$M_t = \sqrt{m_0^2 + m_1^2}$	—
130	—	—	573292,15	2172780,05	Метод спутниковых геодезических измерений (определений)	$M_t = \sqrt{m_0^2 + m_1^2}$	—
н61У	—	—	573314,98	2172775,17	Метод спутниковых геодезических измерений (определений)	$M_t = \sqrt{m_0^2 + m_1^2}$	—

2. Сведения о частях границ уточняемого земельного участка с кадастровым номером 53:11:2623601:144 :				
Обозначение части границ		Горизонтальное проложение (S), м	Описание прохождения части границ	Сведения о согласовании местоположения границ(согласовано/спорное)
от т.	до т.			
1	2	3	4	5
н61У	н60У	20,07	—	согласовано
н60У	н16У	25,10	—	согласовано
н16У	н19У	20,63	—	согласовано
н19У	130	1,74	—	согласовано
130	н61У	23,35	—	согласовано
3. Сведения о характеристиках уточняемого земельного участка с кадастровым номером 53:11:2623601:144 :				
№ п/п	Наименование характеристик земельного участка	Значение характеристики		
1	2	3		
1.	Адрес земельного участка	—		
1.1.	Сведения о местоположении земельного участка (при отсутствии адреса) в структурированном в соответствии с федеральной информационной адресной системой виде	обл. Новгородская, р-н Новгородский, сдт "Металлист",		
1.2.	Дополнительные сведения о местоположении земельного участка	—		
2.	Площадь земельного участка ± величина погрешности определения(вычисления) площади ( $P \pm \Delta P$ ), м <sup>2</sup>	514±16		
3.	Формула, примененная для вычисления предельной погрешности определения площади земельного участка, с подставленными значениями и итоговые (вычисленные) значения ( $\Delta P$ ), м <sup>2</sup>	$\Delta P = 3,5 \cdot M_t \cdot \sqrt{P_{\text{док}}} = 3,5 \cdot 0,20 \cdot \sqrt{500} = 16$		
4.	Площадь земельного участка согласно сведениям Единого государственного реестра недвижимости ( $P_{\text{кад}}$ ), м <sup>2</sup>	500		
5.	Оценка расхождения $P$ и $P_{\text{кад}}$ ( $P - P_{\text{кад}}$ ), м <sup>2</sup>	14		
6.	Предельный минимальный и максимальный размеры земельного участка ( $P_{\text{мин}}$ и $P_{\text{макс}}$ ), м <sup>2</sup>	—		
7.	Вид (виды) разрешенного использования	садоводство		
7.1.	Дополнительные сведения об использовании земельного участка	—		
8.	Кадастровый или иной государственный учетный номер (инвентарный) здания, сооружения, объекта незавершенного строительства, расположенного на земельном участке	—		
9.	Сведения о земельных участках (землях общего пользования, территории общего пользования), посредством которых обеспечивается доступ	—		
10.	Иные сведения	—		

4. Пояснения к сведениям об уточняемом земельном участке с кадастровым номером 53:11:2623601:144 :							
1.	—						
1. Сведения о характерных точках границы уточняемого земельного участка с кадастровым номером 53:11:2623601:145 :							
Система координат МСК-53						Зона № 2	
Обозначение характерных точек границ	Координаты, м				Метод определения координат	Формулы, примененные для расчета средней квадратической погрешности определения координат характерных точек границ (M <sub>t</sub> ), с подставленными в такие формулы значениями и итоговые (вычисленные) значения M <sub>t</sub> , м	Описание закрепления точки
	содержатся в Едином государственном реестре недвижимости		определены в результате выполнения комплексных кадастровых работ				
	X	Y	X	Y			
1	2	3	4	5	6	7	8
н76У	—	—	573343,67	2172768,21	Метод спутниковых геодезических измерений (определений)	$M_t = \sqrt{m_0^2 + m_1^2}$	—
н74У	—	—	573348,07	2172787,56	Метод спутниковых геодезических измерений (определений)	$M_t = \sqrt{m_0^2 + m_1^2}$	—
н75У	—	—	573324,44	2172793,29	Метод спутниковых геодезических измерений (определений)	$M_t = \sqrt{m_0^2 + m_1^2}$	—
н77У	—	—	573319,60	2172774,32	Метод спутниковых геодезических измерений (определений)	$M_t = \sqrt{m_0^2 + m_1^2}$	—
н76У	—	—	573343,67	2172768,21	Метод спутниковых геодезических измерений (определений)	$M_t = \sqrt{m_0^2 + m_1^2}$	—



2. Сведения о частях границ уточняемого земельного участка с кадастровым номером 53:11:2623601:145 :				
Обозначение части границ		Горизонтальное проложение (S), м	Описание прохождения части границ	Сведения о согласовании местоположения границ(согласовано/спорное)
от т.	до т.			
1	2	3	4	5
н76У	н74У	19,84	—	согласовано
н74У	н75У	24,31	—	согласовано
н75У	н77У	19,58	—	согласовано
н77У	н76У	24,83	—	согласовано
3. Сведения о характеристиках уточняемого земельного участка с кадастровым номером 53:11:2623601:145 :				
№ п/п	Наименование характеристик земельного участка		Значение характеристики	
1	2		3	
1.	Адрес земельного участка		—	
1.1.	Сведения о местоположении земельного участка (при отсутствии адреса) в структурированном в соответствии с федеральной информационной адресной системой виде		Новгородская обл, р-н Новгородский, Панковское городское поселение, массив № 2, СТ Металлист, участок № 145	
1.2.	Дополнительные сведения о местоположении земельного участка		—	
2.	Площадь земельного участка ± величина погрешности определения(вычисления) площади (P ± ΔP), м²		484±16	
3.	Формула, примененная для вычисления предельной погрешности определения площади земельного участка, с подставленными значениями и итоговые (вычисленные) значения (ΔP), м2		$\Delta P = 3,5 \cdot M_t \cdot \sqrt{P_{\text{док}}} = 3,5 \cdot 0,20 \cdot \sqrt{493} = 16$	
4.	Площадь земельного участка согласно сведениям Единого государственного реестра недвижимости (Ркад), м²		493	
5.	Оценка расхождения Р и Ркад (Р – Ркад), м²		-9	
6.	Предельный минимальный и максимальный размеры земельного участка (Рмин и Рмакс), м²		—	
7.	Вид (виды) разрешенного использования		для садоводства	
7.1.	Дополнительные сведения об использовании земельного участка		—	
8.	Кадастровый или иной государственный учетный номер (инвентарный) здания, сооружения, объекта незавершенного строительства, расположенного на земельном участке		—	
9.	Сведения о земельных участках (землях общего пользования, территории общего пользования), посредством которых обеспечивается доступ		—	
10.	Иные сведения		—	
4. Пояснения к сведениям об уточняемом земельном участке с кадастровым номером 53:11:2623601:145 :				
1.	—			

**1. Сведения о характерных точках границы уточняемого земельного участка с кадастровым номером 53:11:2623601:147 :**

## Система координат МСК-53

## Зона № 2

Обозначение характерных точек границ	Координаты, м				Метод определения координат	Формулы, примененные для расчета средней квадратической погрешности определения координат характерных точек границ (M <sub>t</sub> ), с подставленными в такие формулы значениями и итоговые (вычисленные) значения M <sub>t</sub> , м	Описание закрепления точки
	содержатся в Едином государственном реестре недвижимости		определены в результате выполнения комплексных кадастровых работ				
	X	Y	X	Y			
1	2	3	4	5	6	7	8
н78У	—	—	573339,30	2172749,49	Метод спутниковых геодезических измерений (определений)	$M_t = \sqrt{m_0^2 + m_1^2}$	—
н76У	—	—	573343,67	2172768,21	Метод спутниковых геодезических измерений (определений)	$M_t = \sqrt{m_0^2 + m_1^2}$	—
н79У	—	—	573319,60	2172774,32	Метод спутниковых геодезических измерений (определений)	$M_t = \sqrt{m_0^2 + m_1^2}$	—
н80У	—	—	573315,47	2172754,80	Метод спутниковых геодезических измерений (определений)	$M_t = \sqrt{m_0^2 + m_1^2}$	—
н78У	—	—	573339,30	2172749,49	Метод спутниковых геодезических измерений (определений)	$M_t = \sqrt{m_0^2 + m_1^2}$	—

**2. Сведения о частях границ уточняемого земельного участка с кадастровым номером 53:11:2623601:147 :**

Обозначение части границ		Горизонтальное проложение (S), м	Описание прохождения части границ	Сведения о согласовании местоположения границ(согласовано/спорное)
от т.	до т.			

1	2	3	4	5
н78У	н76У	19,22	—	согласовано
н76У	н79У	24,83	—	согласовано
н79У	н80У	19,95	—	согласовано
н80У	н78У	24,41	—	согласовано

### 3. Сведения о характеристиках уточняемого земельного участка с кадастровым номером 53:11:2623601:147 :

№ п/п	Наименование характеристик земельного участка	Значение характеристики
1	2	3
1.	Адрес земельного участка	—
1.1.	Сведения о местоположении земельного участка (при отсутствии адреса) в структурированном в соответствии с федеральной информационной адресной системой виде	обл. Новгородская, р-н Новгородский, сдт "Металлист",
1.2.	Дополнительные сведения о местоположении земельного участка	—
2.	Площадь земельного участка ± величина погрешности определения(вычисления) площади ( $P \pm \Delta P$ ), м <sup>2</sup>	482±16
3.	Формула, примененная для вычисления предельной погрешности определения площади земельного участка, с подставленными значениями и итоговые (вычисленные) значения ( $\Delta P$ ), м2	$\Delta P = 3,5 \cdot M_t \cdot \sqrt{P_{\text{док}}} = 3,5 \cdot 0,20 \cdot \sqrt{500} = 16$
4.	Площадь земельного участка согласно сведениям Единого государственного реестра недвижимости ( $P_{\text{кад}}$ ), м <sup>2</sup>	500
5.	Оценка расхождения $P$ и $P_{\text{кад}}$ ( $P - P_{\text{кад}}$ ), м <sup>2</sup>	-18
6.	Предельный минимальный и максимальный размеры земельного участка ( $P_{\text{мин}}$ и $P_{\text{макс}}$ ), м <sup>2</sup>	—
7.	Вид (виды) разрешенного использования	садоводство
7.1.	Дополнительные сведения об использовании земельного участка	—
8.	Кадастровый или иной государственный учетный номер (инвентарный) здания, сооружения, объекта незавершенного строительства, расположенного на земельном участке	—
9.	Сведения о земельных участках (землях общего пользования, территории общего пользования), посредством которых обеспечивается доступ	—
10.	Иные сведения	—

### 4. Пояснения к сведениям об уточняемом земельном участке с кадастровым номером 53:11:2623601:147 :

1.	—
----	---

### 1. Сведения о характерных точках границы уточняемого земельного участка с кадастровым номером 53:11:2623601:148 :

Обозначение характерных точек границ	Координаты, м				Метод определения координат	Формулы, примененные для расчета средней квадратической погрешности определения координат характерных точек границ (M <sub>t</sub> ), с подставленными в такие формулы значениями и итоговые (вычисленные) значения M <sub>t</sub> , м	Описание закрепления точки
	содержатся в Едином государственном реестре недвижимости		определены в результате выполнения комплексных кадастровых работ				
	X	Y	X	Y			
1	2	3	4	5	6	7	8
н64У	—	—	573306,91	2172736,58	Метод спутниковых геодезических измерений (определений)	$M_t = \sqrt{m_0^2 + m_1^2}$	—
н62У	—	—	573310,82	2172755,32	Метод спутниковых геодезических измерений (определений)	$M_t = \sqrt{m_0^2 + m_1^2}$	—
н63У	—	—	573285,92	2172761,17	Метод спутниковых геодезических измерений (определений)	$M_t = \sqrt{m_0^2 + m_1^2}$	—
н25У	—	—	573285,84	2172760,24	Метод спутниковых геодезических измерений (определений)	$M_t = \sqrt{m_0^2 + m_1^2}$	—
н24У	—	—	573281,54	2172742,36	Метод спутниковых геодезических измерений (определений)	$M_t = \sqrt{m_0^2 + m_1^2}$	—
н64У	—	—	573306,91	2172736,58	Метод спутниковых геодезических измерений (определений)	$M_t = \sqrt{m_0^2 + m_1^2}$	—

2. Сведения о частях границ уточняемого земельного участка с кадастровым номером 53:11:2623601:148 :				
Обозначение части границ		Горизонтальное проложение (S), м	Описание прохождения части границ	Сведения о согласовании местоположения границ(согласовано/спорное)
от т.	до т.			
1	2	3	4	5
н64У	н62У	19,14	—	согласовано
н62У	н63У	25,58	—	согласовано
н63У	н25У	0,93	—	согласовано
н25У	н24У	18,39	—	согласовано
н24У	н64У	26,02	—	согласовано
3. Сведения о характеристиках уточняемого земельного участка с кадастровым номером 53:11:2623601:148 :				
№ п/п	Наименование характеристик земельного участка	Значение характеристики		
1	2	3		
1.	Адрес земельного участка	—		
1.1.	Сведения о местоположении земельного участка (при отсутствии адреса) в структурированном в соответствии с федеральной информационной адресной системой виде	Новгородская обл, р-н Новгородский, Панковское городское поселение, массив № 2, СТ Металлист, участок № 148		
1.2.	Дополнительные сведения о местоположении земельного участка	—		
2.	Площадь земельного участка ± величина погрешности определения(вычисления) площади ( $P \pm \Delta P$ ), м <sup>2</sup>	495±16		
3.	Формула, примененная для вычисления предельной погрешности определения площади земельного участка, с подставленными значениями и итоговые (вычисленные) значения ( $\Delta P$ ), м <sup>2</sup>	$\Delta P = 3,5 \cdot M_t \cdot \sqrt{P_{\text{док}}} = 3,5 \cdot 0,20 \cdot \sqrt{500} = 16$		
4.	Площадь земельного участка согласно сведениям Единого государственного реестра недвижимости ( $P_{\text{кад}}$ ), м <sup>2</sup>	500		
5.	Оценка расхождения $P$ и $P_{\text{кад}}$ ( $P - P_{\text{кад}}$ ), м <sup>2</sup>	-5		
6.	Предельный минимальный и максимальный размеры земельного участка ( $P_{\text{мин}}$ и $P_{\text{макс}}$ ), м <sup>2</sup>	—		
7.	Вид (виды) разрешенного использования	для садоводства		
7.1.	Дополнительные сведения об использовании земельного участка	—		
8.	Кадастровый или иной государственный учетный номер (инвентарный) здания, сооружения, объекта незавершенного строительства, расположенного на земельном участке	—		
9.	Сведения о земельных участках (землях общего пользования, территории общего пользования), посредством которых обеспечивается доступ	—		
10.	Иные сведения	—		

4. Пояснения к сведениям об уточняемом земельном участке с кадастровым номером 53:11:2623601:148 :							
1.	—						
1. Сведения о характерных точках границы уточняемого земельного участка с кадастровым номером 53:11:2623601:151 :							
Система координат МСК-53							
Зона № 2							
Обозначение характерных точек границ	Координаты, м				Метод определения координат	Формулы, примененные для расчета средней квадратической погрешности определения координат характерных точек границ (M <sub>i</sub> ), с подставленными в такие формулы значениями и итоговые (вычисленные) значения M <sub>t</sub> , м	Описание закрепления точки
	содержатся в Едином государственном реестре недвижимости		определены в результате выполнения комплексных кадастровых работ				
	X	Y	X	Y			
1	2	3	4	5	6	7	8
н419У	—	—	573326,08	2172713,13	Метод спутниковых геодезических измерений (определений)	$M_t = \sqrt{m_0^2 + m_1^2}$	—
н420У	—	—	573332,60	2172725,72	Метод спутниковых геодезических измерений (определений)	$M_t = \sqrt{m_0^2 + m_1^2}$	—
н421У	—	—	573333,69	2172729,77	Метод спутниковых геодезических измерений (определений)	$M_t = \sqrt{m_0^2 + m_1^2}$	—
н81У	—	—	573331,80	2172730,17	Метод спутниковых геодезических измерений (определений)	$M_t = \sqrt{m_0^2 + m_1^2}$	—
н84У	—	—	573311,29	2172735,16	Метод спутниковых геодезических измерений (определений)	$M_t = \sqrt{m_0^2 + m_1^2}$	—
н422У	—	—	573307,52	2172717,45	Метод спутниковых геодезических измерений	$M_t = \sqrt{m_0^2 + m_1^2}$	—

					(определений)		
н419У	—	—	573326,08	2172713,13	Метод спутниковых геодезических измерений (определений)	$M_t = \sqrt{m_0^2 + m_1^2}$	—

**2. Сведения о частях границ уточняемого земельного участка с кадастровым номером 53:11:2623601:151 :**

Обозначение части границ		Горизонтальное проложение (S), м	Описание прохождения части границ	Сведения о согласовании местоположения границ(согласовано/спорное)
от т.	до т.			
1	2	3	4	5
н419У	н420У	14,18	—	согласовано
н420У	н421У	4,19	—	согласовано
н421У	н81У	1,93	—	согласовано
н81У	н84У	21,11	—	согласовано
н84У	н422У	18,11	—	согласовано
н422У	н419У	19,06	—	согласовано

**3. Сведения о характеристиках уточняемого земельного участка с кадастровым номером 53:11:2623601:151 :**

№ п/п	Наименование характеристик земельного участка	Значение характеристики
1	2	3
1.	Адрес земельного участка	—
1.1.	Сведения о местоположении земельного участка (при отсутствии адреса) в структурированном в соответствии с федеральной информационной адресной системой виде	Новгородская область, р-н Новгородский, Массив N2 СДТ Металлист, уч 151
1.2.	Дополнительные сведения о местоположении земельного участка	—
2.	Площадь земельного участка ± величина погрешности определения(вычисления) площади ( $P \pm \Delta P$ ), м <sup>2</sup>	385±16
3.	Формула, примененная для вычисления предельной погрешности определения площади земельного участка, с подставленными значениями и итоговые (вычисленные) значения ( $\Delta P$ ), м2	$\Delta P = 3,5 \cdot M_t \cdot \sqrt{P_{\text{док}}} = 3,5 \cdot 0,20 \cdot \sqrt{500} = 16$
4.	Площадь земельного участка согласно сведениям Единого государственного реестра недвижимости ( $P_{\text{кад}}$ ), м <sup>2</sup>	500
5.	Оценка расхождения $P$ и $P_{\text{кад}}$ ( $P - P_{\text{кад}}$ ), м <sup>2</sup>	-115
6.	Предельный минимальный и максимальный размеры земельного участка ( $P_{\text{мин}}$ и $P_{\text{макс}}$ ), м <sup>2</sup>	—
7.	Вид (виды) разрешенного использования	садоводство
7.1.	Дополнительные сведения об использовании земельного участка	—
8.	Кадастровый или иной государственный учетный номер (инвентарный)	—

1	2	3
	здания, сооружения, объекта незавершенного строительства, расположенного на земельном участке	
9.	Сведения о земельных участках (землях общего пользования, территории общего пользования), посредством которых обеспечивается доступ	—
10.	Иные сведения	—

**4. Пояснения к сведениям об уточняемом земельном участке с кадастровым номером 53:11:2623601:151 :**

1.	—
----	---

**1. Сведения о характерных точках границы уточняемого земельного участка с кадастровым номером 53:11:2623601:153 :**

Система координат МСК-53					Зона № 2		
Обозначение характерных точек границ	Координаты, м				Метод определения координат	Формулы, примененные для расчета средней квадратической погрешности определения координат характерных точек границ (M <sub>t</sub> ), с подставленными в такие формулы значениями и итоговые (вычисленные) значения M <sub>t</sub> , м	Описание закрепления точки
	содержатся в Едином государственном реестре недвижимости		определены в результате выполнения комплексных кадастровых работ				
	X	Y	X	Y			
1	2	3	4	5	6	7	8
н423У	—	—	573318,42	2172695,72	Метод спутниковых геодезических измерений (определений)	$M_t = \sqrt{m_0^2 + m_1^2}$	—
н419У	—	—	573326,08	2172713,13	Метод спутниковых геодезических измерений (определений)	$M_t = \sqrt{m_0^2 + m_1^2}$	—
н422У	—	—	573307,52	2172717,45	Метод спутниковых геодезических измерений (определений)	$M_t = \sqrt{m_0^2 + m_1^2}$	—
н424У	—	—	573303,57	2172698,88	Метод спутниковых геодезических измерений (определений)	$M_t = \sqrt{m_0^2 + m_1^2}$	—



н425У	—	—	573314,53	2172696,54	Метод спутниковых геодезических измерений (определений)	$M_t = \sqrt{m_0^2 + m_1^2}$	—
н423У	—	—	573318,42	2172695,72	Метод спутниковых геодезических измерений (определений)	$M_t = \sqrt{m_0^2 + m_1^2}$	—

**2. Сведения о частях границ уточняемого земельного участка с кадастровым номером 53:11:2623601:153 :**

Обозначение части границ		Горизонтальное проложение (S), м	Описание прохождения части границ	Сведения о согласовании местоположения границ(согласовано/спорное)
от т.	до т.			
1	2	3	4	5
н423У	н419У	19,02	—	согласовано
н419У	н422У	19,06	—	согласовано
н422У	н424У	18,99	—	согласовано
н424У	н425У	11,21	—	согласовано
н425У	н423У	3,98	—	согласовано

**3. Сведения о характеристиках уточняемого земельного участка с кадастровым номером 53:11:2623601:153 :**

№ п/п	Наименование характеристик земельного участка	Значение характеристики
1	2	3
1.	Адрес земельного участка	—
1.1.	Сведения о местоположении земельного участка (при отсутствии адреса) в структурированном в соответствии с федеральной информационной адресной системой виде	Новгородская область, р-н Новгородский, массив 2, садоводческое товарищество "Металлист", уч 153
1.2.	Дополнительные сведения о местоположении земельного участка	—
2.	Площадь земельного участка ± величина погрешности определения(вычисления) площади ( $P \pm \Delta P$ ), м <sup>2</sup>	322±16
3.	Формула, примененная для вычисления предельной погрешности определения площади земельного участка, с подставленными значениями и итоговые (вычисленные) значения ( $\Delta P$ ), м2	$\Delta P = 3,5 \cdot M_t \cdot \sqrt{P_{\text{док}}} = 3,5 \cdot 0,20 \cdot \sqrt{500} = 16$
4.	Площадь земельного участка согласно сведениям Единого государственного реестра недвижимости ( $P_{\text{кад}}$ ), м <sup>2</sup>	500
5.	Оценка расхождения $P$ и $P_{\text{кад}}$ ( $P - P_{\text{кад}}$ ), м <sup>2</sup>	-178
6.	Предельный минимальный и максимальный размеры земельного участка ( $P_{\text{мин}}$ и $P_{\text{макс}}$ ), м <sup>2</sup>	—
7.	Вид (виды) разрешенного использования	под садоводство

1	2	3
7.1.	Дополнительные сведения об использовании земельного участка	—
8.	Кадастровый или иной государственный учетный номер (инвентарный) здания, сооружения, объекта незавершенного строительства, расположенного на земельном участке	—
9.	Сведения о земельных участках (землях общего пользования, территории общего пользования), посредством которых обеспечивается доступ	—
10.	Иные сведения	—

**4. Пояснения к сведениям об уточняемом земельном участке с кадастровым номером 53:11:2623601:153 :**

1.	—
----	---

**1. Сведения о характерных точках границы уточняемого земельного участка с кадастровым номером 53:11:2623601:154 :**

**Система координат МСК-53**

**Зона № 2**

Обозначение характерных точек границ	Координаты, м				Метод определения координат	Формулы, примененные для расчета средней квадратической погрешности определения координат характерных точек границ (M <sub>t</sub> ), с подставленными в такие формулы значениями и итоговые (вычисленные) значения M <sub>t</sub> , м	Описание закрепления точки
	содержатся в Едином государственном реестре недвижимости		определены в результате выполнения комплексных кадастровых работ				
	X	Y	X	Y			
1	2	3	4	5	6	7	8
н389У	—	—	573394,72	2172879,17	Метод спутниковых геодезических измерений (определений)	$M_t = \sqrt{m_0^2 + m_1^2}$	—
н390У	—	—	573397,68	2172896,93	Метод спутниковых геодезических измерений (определений)	$M_t = \sqrt{m_0^2 + m_1^2}$	—
н90У	—	—	573373,18	2172902,33	Метод спутниковых геодезических измерений (определений)	$M_t = \sqrt{m_0^2 + m_1^2}$	—
н89У	—	—	573370,57	2172888,27	Метод спутниковых геодезических	$M_t = \sqrt{m_0^2 + m_1^2}$	—

					измерений (определений)		
н87У	—	—	573369,40	2172884,78	Метод спутниковых геодезических измерений (определений)	$M_t = \sqrt{m_0^2 + m_1^2}$	—
н389У	—	—	573394,72	2172879,17	Метод спутниковых геодезических измерений (определений)	$M_t = \sqrt{m_0^2 + m_1^2}$	—

**2. Сведения о частях границ уточняемого земельного участка с кадастровым номером 53:11:2623601:154 :**

Обозначение части границ		Горизонтальное проложение (S), м	Описание прохождения части границ	Сведения о согласовании местоположения границ(согласовано/спорное)
от т.	до т.			
1	2	3	4	5
н389У	н390У	18,00	—	согласовано
н390У	н90У	25,09	—	согласовано
н90У	н89У	14,30	—	согласовано
н89У	н87У	3,68	—	согласовано
н87У	н389У	25,93	—	согласовано

**3. Сведения о характеристиках уточняемого земельного участка с кадастровым номером 53:11:2623601:154 :**

№ п/п	Наименование характеристик земельного участка	Значение характеристики
1	2	3
1.	Адрес земельного участка	—
1.1.	Сведения о местоположении земельного участка (при отсутствии адреса) в структурированном в соответствии с федеральной информационной адресной системой виде	Новгородская область, р-н Новгородский, Панковское городское поселение, Массив N2, садоводческое товарищество "Металлист", уч 154
1.2.	Дополнительные сведения о местоположении земельного участка	—
2.	Площадь земельного участка ± величина погрешности определения(вычисления) площади ( $P \pm \Delta P$ ), м <sup>2</sup>	455±16
3.	Формула, примененная для вычисления предельной погрешности определения площади земельного участка, с подставленными значениями и итоговые (вычисленные) значения ( $\Delta P$ ), м <sup>2</sup>	$\Delta P = 3,5 \cdot M_t \cdot \sqrt{P_{\text{док}}} = 3,5 \cdot 0,20 \cdot \sqrt{500} = 16$
4.	Площадь земельного участка согласно сведениям Единого государственного реестра недвижимости ( $P_{\text{кад}}$ ), м <sup>2</sup>	500
5.	Оценка расхождения $P$ и $P_{\text{кад}}$ ( $P - P_{\text{кад}}$ ), м <sup>2</sup>	-45
6.	Предельный минимальный и максимальный размеры земельного участка	—

1	2	3
	(Р <sub>мин</sub> и Р <sub>макс</sub> ), м <sup>2</sup>	
7.	Вид (виды) разрешенного использования	для садоводства
7.1.	Дополнительные сведения об использовании земельного участка	—
8.	Кадастровый или иной государственный учетный номер (инвентарный) здания, сооружения, объекта незавершенного строительства, расположенного на земельном участке	—
9.	Сведения о земельных участках (землях общего пользования, территории общего пользования), посредством которых обеспечивается доступ	—
10.	Иные сведения	—

**4. Пояснения к сведениям об уточняемом земельном участке с кадастровым номером 53:11:2623601:154 :**

1.	—
----	---

**1. Сведения о характерных точках границы уточняемого земельного участка с кадастровым номером 53:11:2623601:156 :**

Система координат МСК-53					Зона № 2		
Обозначение характерных точек границ	Координаты, м				Метод определения координат	Формулы, примененные для расчета средней квадратической погрешности определения координат характерных точек границ (M <sub>t</sub> ), с подставленными в такие формулы значениями и итоговые (вычисленные) значения M <sub>t</sub> , м	Описание закрепления точки
	содержатся в Едином государственном реестре недвижимости		определены в результате выполнения комплексных кадастровых работ				
	X	Y	X	Y			
1	2	3	4	5	6	7	8
н388У	—	—	573390,10	2172857,95	Метод спутниковых геодезических измерений (определений)	$M_t = \sqrt{m_0^2 + m_1^2}$	—
н389У	—	—	573394,72	2172879,17	Метод спутниковых геодезических измерений (определений)	$M_t = \sqrt{m_0^2 + m_1^2}$	—
н87У	—	—	573369,40	2172884,78	Метод спутниковых геодезических измерений (определений)	$M_t = \sqrt{m_0^2 + m_1^2}$	—

н85У	—	—	573364,12	2172864,69	Метод спутниковых геодезических измерений (определений)	$M_t = \sqrt{m_0^2 + m_1^2}$	—
н388У	—	—	573390,10	2172857,95	Метод спутниковых геодезических измерений (определений)	$M_t = \sqrt{m_0^2 + m_1^2}$	—

**2. Сведения о частях границ уточняемого земельного участка с кадастровым номером 53:11:2623601:156 :**

Обозначение части границ		Горизонтальное проложение (S), м	Описание прохождения части границ	Сведения о согласовании местоположения границ(согласовано/спорное)
от т.	до т.			
1	2	3	4	5
н388У	н389У	21,72	—	согласовано
н389У	н87У	25,93	—	согласовано
н87У	н85У	20,77	—	согласовано
н85У	н388У	26,84	—	согласовано

**3. Сведения о характеристиках уточняемого земельного участка с кадастровым номером 53:11:2623601:156 :**

№ п/п	Наименование характеристик земельного участка	Значение характеристики
1	2	3
1.	Адрес земельного участка	—
1.1.	Сведения о местоположении земельного участка (при отсутствии адреса) в структурированном в соответствии с федеральной информационной адресной системой виде	Новгородская обл, р-н Новгородский, Панковское городское поселение, массив № 2, СТ Металлист, участок № 156
1.2.	Дополнительные сведения о местоположении земельного участка	—
2.	Площадь земельного участка ± величина погрешности определения(вычисления) площади ( $P \pm \Delta P$ ), м <sup>2</sup>	560±16
3.	Формула, примененная для вычисления предельной погрешности определения площади земельного участка, с подставленными значениями и итоговые (вычисленные) значения ( $\Delta P$ ), м2	$\Delta P = 3,5 \cdot M_t \cdot \sqrt{P_{\text{док}}} = 3,5 \cdot 0,20 \cdot \sqrt{500} = 16$
4.	Площадь земельного участка согласно сведениям Единого государственного реестра недвижимости ( $P_{\text{кад}}$ ), м <sup>2</sup>	500
5.	Оценка расхождения $P$ и $P_{\text{кад}}$ ( $P - P_{\text{кад}}$ ), м <sup>2</sup>	60
6.	Предельный минимальный и максимальный размеры земельного участка ( $P_{\text{мин}}$ и $P_{\text{макс}}$ ), м <sup>2</sup>	—
7.	Вид (виды) разрешенного использования	для садоводства
7.1.	Дополнительные сведения об использовании земельного участка	—

1	2	3
8.	Кадастровый или иной государственный учетный номер (инвентарный) здания, сооружения, объекта незавершенного строительства, расположенного на земельном участке	—
9.	Сведения о земельных участках (землях общего пользования, территории общего пользования), посредством которых обеспечивается доступ	—
10.	Иные сведения	—

**4. Пояснения к сведениям об уточняемом земельном участке с кадастровым номером 53:11:2623601:156 :**

1.	—
----	---

**1. Сведения о характерных точках границы уточняемого земельного участка с кадастровым номером 53:11:2623601:158 :**

Система координат МСК-53						Зона № 2	
Обозначение характерных точек границ	Координаты, м				Метод определения координат	Формулы, примененные для расчета средней квадратической погрешности определения координат характерных точек границ (M <sub>t</sub> ), с подставленными в такие формулы значениями и итоговые (вычисленные) значения M <sub>t</sub> , м	Описание закрепления точки
	содержатся в Едином государственном реестре недвижимости		определены в результате выполнения комплексных кадастровых работ				
	X	Y	X	Y			
1	2	3	4	5	6	7	8
н387У	—	—	573386,34	2172838,61	Метод спутниковых геодезических измерений (определений)	$M_t = \sqrt{m_0^2 + m_1^2}$	—
н388У	—	—	573390,10	2172857,95	Метод спутниковых геодезических измерений (определений)	$M_t = \sqrt{m_0^2 + m_1^2}$	—
н85У	—	—	573364,12	2172864,69	Метод спутниковых геодезических измерений (определений)	$M_t = \sqrt{m_0^2 + m_1^2}$	—
н69У	—	—	573360,20	2172845,41	Метод спутниковых геодезических измерений	$M_t = \sqrt{m_0^2 + m_1^2}$	—

					(определений)		
н387У	—	—	573386,34	2172838,61	Метод спутниковых геодезических измерений (определений)	$M_t = \sqrt{m_0^2 + m_1^2}$	—

**2. Сведения о частях границ уточняемого земельного участка с кадастровым номером 53:11:2623601:158 :**

Обозначение части границ		Горизонтальное проложение (S), м	Описание прохождения части границ	Сведения о согласовании местоположения границ(согласовано/спорное)
от т.	до т.			
1	2	3	4	5
н387У	н388У	19,70	—	согласовано
н388У	н85У	26,84	—	согласовано
н85У	н69У	19,67	—	согласовано
н69У	н387У	27,01	—	согласовано

**3. Сведения о характеристиках уточняемого земельного участка с кадастровым номером 53:11:2623601:158 :**

№ п/п	Наименование характеристик земельного участка	Значение характеристики
1	2	3
1.	Адрес земельного участка	—
1.1.	Сведения о местоположении земельного участка (при отсутствии адреса) в структурированном в соответствии с федеральной информационной адресной системой виде	обл. Новгородская, р-н Новгородский, Массив № 2, СТ "Металлист", участок № 158
1.2.	Дополнительные сведения о местоположении земельного участка	—
2.	Площадь земельного участка ± величина погрешности определения(вычисления) площади ( $P \pm \Delta P$ ), м <sup>2</sup>	529±16
3.	Формула, примененная для вычисления предельной погрешности определения площади земельного участка, с подставленными значениями и итоговые (вычисленные) значения ( $\Delta P$ ), м <sup>2</sup>	$\Delta P = 3,5 \cdot M_t \cdot \sqrt{P_{\text{док}}} = 3,5 \cdot 0,20 \cdot \sqrt{500} = 16$
4.	Площадь земельного участка согласно сведениям Единого государственного реестра недвижимости ( $P_{\text{кад}}$ ), м <sup>2</sup>	500
5.	Оценка расхождения $P$ и $P_{\text{кад}}$ ( $P - P_{\text{кад}}$ ), м <sup>2</sup>	29
6.	Предельный минимальный и максимальный размеры земельного участка ( $P_{\text{мин}}$ и $P_{\text{макс}}$ ), м <sup>2</sup>	—
7.	Вид (виды) разрешенного использования	Для садоводства
7.1.	Дополнительные сведения об использовании земельного участка	—
8.	Кадастровый или иной государственный учетный номер (инвентарный) здания, сооружения, объекта незавершенного строительства, расположенного на земельном участке	—

1	2	3
9.	Сведения о земельных участках (землях общего пользования, территории общего пользования), посредством которых обеспечивается доступ	—
10.	Иные сведения	—

**4. Пояснения к сведениям об уточняемом земельном участке с кадастровым номером 53:11:2623601:158 :**

1.	—
----	---

**1. Сведения о характерных точках границы уточняемого земельного участка с кадастровым номером 53:11:2623601:159 :**

Система координат МСК-53					Зона № 2		
Обозначение характерных точек границ	Координаты, м				Метод определения координат	Формулы, примененные для расчета средней квадратической погрешности определения координат характерных точек границ (M <sub>t</sub> ), с подставленными в такие формулы значениями и итоговые (вычисленные) значения M <sub>t</sub> , м	Описание закрепления точки
	содержатся в Едином государственном реестре недвижимости		определены в результате выполнения комплексных кадастровых работ				
	X	Y	X	Y			
1	2	3	4	5	6	7	8
н399У	—	—	573416,19	2172830,77	Метод спутниковых геодезических измерений (определений)	$M_t = \sqrt{m_0^2 + m_1^2}$	—
н400У	—	—	573419,52	2172844,79	Метод спутниковых геодезических измерений (определений)	$M_t = \sqrt{m_0^2 + m_1^2}$	—
н401У	—	—	573421,10	2172851,55	Метод спутниковых геодезических измерений (определений)	$M_t = \sqrt{m_0^2 + m_1^2}$	—
н398У	—	—	573396,20	2172857,39	Метод спутниковых геодезических измерений (определений)	$M_t = \sqrt{m_0^2 + m_1^2}$	—
н402У	—	—	573392,35	2172836,32	Метод спутниковых геодезических	$M_t = \sqrt{m_0^2 + m_1^2}$	—



					измерений (определений)		
н399У	—	—	573416,19	2172830,77	Метод спутниковых геодезических измерений (определений)	$M_t = \sqrt{m_0^2 + m_1^2}$	—

**2. Сведения о частях границ уточняемого земельного участка с кадастровым номером 53:11:2623601:159 :**

Обозначение части границ		Горизонтальное проложение (S), м	Описание прохождения части границ	Сведения о согласовании местоположения границ(согласовано/спорное)
от т.	до т.			
1	2	3	4	5
н399У	н400У	14,41	—	согласовано
н400У	н401У	6,94	—	согласовано
н401У	н398У	25,58	—	согласовано
н398У	н402У	21,42	—	согласовано
н402У	н399У	24,48	—	согласовано

**3. Сведения о характеристиках уточняемого земельного участка с кадастровым номером 53:11:2623601:159 :**

№ п/п	Наименование характеристик земельного участка	Значение характеристики
1	2	3
1.	Адрес земельного участка	—
1.1.	Сведения о местоположении земельного участка (при отсутствии адреса) в структурированном в соответствии с федеральной информационной адресной системой виде	Новгородская область, р-н Новгородский, Панковское городское поселение, массив N2, садоводческое товарищество "Металлист", уч 159
1.2.	Дополнительные сведения о местоположении земельного участка	—
2.	Площадь земельного участка ± величина погрешности определения(вычисления) площади ( $P \pm \Delta P$ ), м <sup>2</sup>	535±16
3.	Формула, примененная для вычисления предельной погрешности определения площади земельного участка, с подставленными значениями и итоговые (вычисленные) значения ( $\Delta P$ ), м2	$\Delta P = 3,5 \cdot M_t \cdot \sqrt{P_{\text{док}}} = 3,5 \cdot 0,20 \cdot \sqrt{500} = 16$
4.	Площадь земельного участка согласно сведениям Единого государственного реестра недвижимости ( $P_{\text{кад}}$ ), м <sup>2</sup>	500
5.	Оценка расхождения $P$ и $P_{\text{кад}}$ ( $P - P_{\text{кад}}$ ), м <sup>2</sup>	35
6.	Предельный минимальный и максимальный размеры земельного участка ( $P_{\text{мин}}$ и $P_{\text{макс}}$ ), м <sup>2</sup>	—
7.	Вид (виды) разрешенного использования	для садоводства
7.1.	Дополнительные сведения об использовании земельного участка	—
8.	Кадастровый или иной государственный учетный номер (инвентарный)	—

1	2	3
	здания, сооружения, объекта незавершенного строительства, расположенного на земельном участке	
9.	Сведения о земельных участках (землях общего пользования, территории общего пользования), посредством которых обеспечивается доступ	—
10.	Иные сведения	—

**4. Пояснения к сведениям об уточняемом земельном участке с кадастровым номером 53:11:2623601:159 :**

1.	—
----	---

**1. Сведения о характерных точках границы уточняемого земельного участка с кадастровым номером 53:11:2623601:160 :**

Система координат МСК-53					Зона № 2		
Обозначение характерных точек границ	Координаты, м				Метод определения координат	Формулы, примененные для расчета средней квадратической погрешности определения координат характерных точек границ (M <sub>t</sub> ), с подставленными в такие формулы значениями и итоговые (вычисленные) значения M <sub>t</sub> , м	Описание закрепления точки
	содержатся в Едином государственном реестре недвижимости		определены в результате выполнения комплексных кадастровых работ				
	X	Y	X	Y			
1	2	3	4	5	6	7	8
н384У	—	—	573383,54	2172818,87	Метод спутниковых геодезических измерений (определений)	$M_t = \sqrt{m_0^2 + m_1^2}$	—
н386У	—	—	573387,10	2172838,41	Метод спутниковых геодезических измерений (определений)	$M_t = \sqrt{m_0^2 + m_1^2}$	—
н69У	—	—	573360,20	2172845,41	Метод спутниковых геодезических измерений (определений)	$M_t = \sqrt{m_0^2 + m_1^2}$	—
н68У	—	—	573355,51	2172825,94	Метод спутниковых геодезических измерений (определений)	$M_t = \sqrt{m_0^2 + m_1^2}$	—

н385У	—	—	573355,42	2172825,51	Метод спутниковых геодезических измерений (определений)	$M_t = \sqrt{m_0^2 + m_1^2}$	—
н384У	—	—	573383,54	2172818,87	Метод спутниковых геодезических измерений (определений)	$M_t = \sqrt{m_0^2 + m_1^2}$	—

**2. Сведения о частях границ уточняемого земельного участка с кадастровым номером 53:11:2623601:160 :**

Обозначение части границ		Горизонтальное проложение (S), м	Описание прохождения части границ	Сведения о согласовании местоположения границ(согласовано/спорное)
от т.	до т.			
1	2	3	4	5
н384У	н386У	19,86	—	согласовано
н386У	н69У	27,80	—	согласовано
н69У	н68У	20,03	—	согласовано
н68У	н385У	0,44	—	согласовано
н385У	н384У	28,89	—	согласовано

**3. Сведения о характеристиках уточняемого земельного участка с кадастровым номером 53:11:2623601:160 :**

№ п/п	Наименование характеристик земельного участка	Значение характеристики
1	2	3
1.	Адрес земельного участка	—
1.1.	Сведения о местоположении земельного участка (при отсутствии адреса) в структурированном в соответствии с федеральной информационной адресной системой виде	обл. Новгородская, р-н Новгородский, сдт "Металлист",
1.2.	Дополнительные сведения о местоположении земельного участка	—
2.	Площадь земельного участка ± величина погрешности определения(вычисления) площади ( $P \pm \Delta P$ ), м <sup>2</sup>	571±16
3.	Формула, примененная для вычисления предельной погрешности определения площади земельного участка, с подставленными значениями и итоговые (вычисленные) значения ( $\Delta P$ ), м <sup>2</sup>	$\Delta P = 3,5 \cdot M_t \cdot \sqrt{P_{\text{док}}} = 3,5 \cdot 0,20 \cdot \sqrt{500} = 16$
4.	Площадь земельного участка согласно сведениям Единого государственного реестра недвижимости ( $P_{\text{кад}}$ ), м <sup>2</sup>	500
5.	Оценка расхождения $P$ и $P_{\text{кад}}$ ( $P - P_{\text{кад}}$ ), м <sup>2</sup>	71
6.	Предельный минимальный и максимальный размеры земельного участка ( $P_{\text{мин}}$ и $P_{\text{макс}}$ ), м <sup>2</sup>	—
7.	Вид (виды) разрешенного использования	садоводство

1	2	3
7.1.	Дополнительные сведения об использовании земельного участка	—
8.	Кадастровый или иной государственный учетный номер (инвентарный) здания, сооружения, объекта незавершенного строительства, расположенного на земельном участке	—
9.	Сведения о земельных участках (землях общего пользования, территории общего пользования), посредством которых обеспечивается доступ	—
10.	Иные сведения	—

**4. Пояснения к сведениям об уточняемом земельном участке с кадастровым номером 53:11:2623601:160 :**

1.	—
----	---

**1. Сведения о характерных точках границы уточняемого земельного участка с кадастровым номером 53:11:2623601:162 :**

Система координат МСК-53					Зона № 2		
Обозначение характерных точек границ	Координаты, м				Метод определения координат	Формулы, примененные для расчета средней квадратической погрешности определения координат характерных точек границ (M <sub>t</sub> ), с подставленными в такие формулы значениями и итоговые (вычисленные) значения M <sub>t</sub> , м	Описание закрепления точки
	содержатся в Едином государственном реестре недвижимости		определены в результате выполнения комплексных кадастровых работ				
	X	Y	X	Y			
1	2	3	4	5	6	7	8
н383У	—	—	573380,12	2172798,50	Метод спутниковых геодезических измерений (определений)	$M_t = \sqrt{m_0^2 + m_1^2}$	—
н384У	—	—	573383,54	2172818,87	Метод спутниковых геодезических измерений (определений)	$M_t = \sqrt{m_0^2 + m_1^2}$	—
н385У	—	—	573355,42	2172825,51	Метод спутниковых геодезических измерений (определений)	$M_t = \sqrt{m_0^2 + m_1^2}$	—
н72У	—	—	573351,44	2172806,36	Метод спутниковых геодезических	$M_t = \sqrt{m_0^2 + m_1^2}$	—

					измерений (определений)		
н381У	—	—	573363,06	2172803,33	Метод спутниковых геодезических измерений (определений)	$M_t = \sqrt{m_0^2 + m_1^2}$	—
н383У	—	—	573380,12	2172798,50	Метод спутниковых геодезических измерений (определений)	$M_t = \sqrt{m_0^2 + m_1^2}$	—

## 2. Сведения о частях границ уточняемого земельного участка с кадастровым номером 53:11:2623601:162 :

Обозначение части границ		Горизонтальное проложение (S), м	Описание прохождения части границ	Сведения о согласовании местоположения границ(согласовано/спорное)
от т.	до т.			
1	2	3	4	5
н383У	н384У	20,66	—	согласовано
н384У	н385У	28,89	—	согласовано
н385У	н72У	19,56	—	согласовано
н72У	н381У	12,01	—	согласовано
н381У	н383У	17,73	—	согласовано

## 3. Сведения о характеристиках уточняемого земельного участка с кадастровым номером 53:11:2623601:162 :

№ п/п	Наименование характеристик земельного участка	Значение характеристики
1	2	3
1.	Адрес земельного участка	—
1.1.	Сведения о местоположении земельного участка (при отсутствии адреса) в структурированном в соответствии с федеральной информационной адресной системой виде	Новгородская обл, р-н Новгородский, Панковское городское поселение, массив № 2, СТ Металлист, участок № 162
1.2.	Дополнительные сведения о местоположении земельного участка	—
2.	Площадь земельного участка ± величина погрешности определения(вычисления) площади ( $P \pm \Delta P$ ), м <sup>2</sup>	586±16
3.	Формула, примененная для вычисления предельной погрешности определения площади земельного участка, с подставленными значениями и итоговые (вычисленные) значения ( $\Delta P$ ), м <sup>2</sup>	$\Delta P = 3,5 \cdot M_t \cdot \sqrt{P_{\text{док}}} = 3,5 \cdot 0,20 \cdot \sqrt{500} = 16$
4.	Площадь земельного участка согласно сведениям Единого государственного реестра недвижимости ( $P_{\text{кад}}$ ), м <sup>2</sup>	500
5.	Оценка расхождения $P$ и $P_{\text{кад}}$ ( $P - P_{\text{кад}}$ ), м <sup>2</sup>	86
6.	Предельный минимальный и максимальный размеры земельного участка	—

1	2	3
	(Р <sub>мин</sub> и Р <sub>макс</sub> ), м <sup>2</sup>	
7.	Вид (виды) разрешенного использования	для садоводства
7.1.	Дополнительные сведения об использовании земельного участка	—
8.	Кадастровый или иной государственный учетный номер (инвентарный) здания, сооружения, объекта незавершенного строительства, расположенного на земельном участке	—
9.	Сведения о земельных участках (землях общего пользования, территории общего пользования), посредством которых обеспечивается доступ	—
10.	Иные сведения	—

**4. Пояснения к сведениям об уточняемом земельном участке с кадастровым номером 53:11:2623601:162 :**

1.	—
----	---

**1. Сведения о характерных точках границы уточняемого земельного участка с кадастровым номером 53:11:2623601:164 :**

Система координат МСК-53					Зона № 2		
Обозначение характерных точек границ	Координаты, м				Метод определения координат	Формулы, примененные для расчета средней квадратической погрешности определения координат характерных точек границ (M <sub>t</sub> ), с подставленными в такие формулы значениями и итоговые (вычисленные) значения M <sub>t</sub> , м	Описание закрепления точки
	содержатся в Едином государственном реестре недвижимости		определены в результате выполнения комплексных кадастровых работ				
	X	Y	X	Y			
1	2	3	4	5	6	7	8
н378У	—	—	573375,11	2172777,71	Метод спутниковых геодезических измерений (определений)	$M_t = \sqrt{m_0^2 + m_1^2}$	—
н379У	—	—	573377,15	2172783,99	Метод спутниковых геодезических измерений (определений)	$M_t = \sqrt{m_0^2 + m_1^2}$	—
н380У	—	—	573380,59	2172798,36	Метод спутниковых геодезических измерений (определений)	$M_t = \sqrt{m_0^2 + m_1^2}$	—

н381У	—	—	573363,06	2172803,33	Метод спутниковых геодезических измерений (определений)	$M_t = \sqrt{m_0^2 + m_1^2}$	—
н72У	—	—	573351,44	2172806,36	Метод спутниковых геодезических измерений (определений)	$M_t = \sqrt{m_0^2 + m_1^2}$	—
н74У	—	—	573348,07	2172787,56	Метод спутниковых геодезических измерений (определений)	$M_t = \sqrt{m_0^2 + m_1^2}$	—
н382У	—	—	573366,17	2172780,79	Метод спутниковых геодезических измерений (определений)	$M_t = \sqrt{m_0^2 + m_1^2}$	—
н378У	—	—	573375,11	2172777,71	Метод спутниковых геодезических измерений (определений)	$M_t = \sqrt{m_0^2 + m_1^2}$	—

**2. Сведения о частях границ уточняемого земельного участка с кадастровым номером 53:11:2623601:164 :**

Обозначение части границ		Горизонтальное проложение (S), м	Описание прохождения части границ	Сведения о согласовании местоположения границ(согласовано/спорное)
от т.	до т.			
1	2	3	4	5
н378У	н379У	6,60	—	согласовано
н379У	н380У	14,78	—	согласовано
н380У	н381У	18,22	—	согласовано
н381У	н72У	12,01	—	согласовано
н72У	н74У	19,10	—	согласовано
н74У	н382У	19,32	—	согласовано
н382У	н378У	9,46	—	согласовано

**3. Сведения о характеристиках уточняемого земельного участка с кадастровым номером 53:11:2623601:164 :**

№ п/п	Наименование характеристик земельного участка	Значение характеристики
1	2	3
1.	Адрес земельного участка	—
1.1.	Сведения о местоположении земельного участка (при отсутствии адреса) в структурированном в соответствии с федеральной информационной	обл. Новгородская, р-н Новгородский, сдт "Металлист",

1	2	3
	адресной системой виде	
1.2.	Дополнительные сведения о местоположении земельного участка	—
2.	Площадь земельного участка ± величина погрешности определения(вычисления) площади ( $P \pm \Delta P$ ), м <sup>2</sup>	602±16
3.	Формула, примененная для вычисления предельной погрешности определения площади земельного участка, с подставленными значениями и итоговые (вычисленные) значения ( $\Delta P$ ), м <sup>2</sup>	$\Delta P = 3,5 \cdot M_t \cdot \sqrt{P_{\text{док}}} = 3,5 \cdot 0,20 \cdot \sqrt{500} = 16$
4.	Площадь земельного участка согласно сведениям Единого государственного реестра недвижимости ( $P_{\text{кад}}$ ), м <sup>2</sup>	500
5.	Оценка расхождения $P$ и $P_{\text{кад}}$ ( $P - P_{\text{кад}}$ ), м <sup>2</sup>	102
6.	Предельный минимальный и максимальный размеры земельного участка ( $P_{\text{мин}}$ и $P_{\text{макс}}$ ), м <sup>2</sup>	—
7.	Вид (виды) разрешенного использования	садоводство
7.1.	Дополнительные сведения об использовании земельного участка	—
8.	Кадастровый или иной государственный учетный номер (инвентарный) здания, сооружения, объекта незавершенного строительства, расположенного на земельном участке	—
9.	Сведения о земельных участках (землях общего пользования, территории общего пользования), посредством которых обеспечивается доступ	—
10.	Иные сведения	—

**4. Пояснения к сведениям об уточняемом земельном участке с кадастровым номером 53:11:2623601:164 :**

1.	—
----	---

**1. Сведения о характерных точках границы уточняемого земельного участка с кадастровым номером 53:11:2623601:165 :**

Система координат МСК-53					Зона № 2		
Обозначение характерных точек границ	Координаты, м				Метод определения координат	Формулы, примененные для расчета средней квадратической погрешности определения координат характерных точек границ (M <sub>t</sub> ), с подставленными в такие формулы значениями и итоговые (вычисленные) значения M <sub>t</sub> , м	Описание закрепления точки
	содержатся в Едином государственном реестре недвижимости		определены в результате выполнения комплексных кадастровых работ				
	X	Y	X	Y			
1	2	3	4	5	6	7	8



н415У	—	—	573448,92	2172843,81	Метод спутниковых геодезических измерений (определений)	$M_t = \sqrt{m_0^2 + m_1^2}$	—
н416У	—	—	573450,89	2172857,19	Метод спутниковых геодезических измерений (определений)	$M_t = \sqrt{m_0^2 + m_1^2}$	—
н417У	—	—	573451,67	2172864,80	Метод спутниковых геодезических измерений (определений)	$M_t = \sqrt{m_0^2 + m_1^2}$	—
н418У	—	—	573451,16	2172866,67	Метод спутниковых геодезических измерений (определений)	$M_t = \sqrt{m_0^2 + m_1^2}$	—
н391У	—	—	573431,77	2172871,49	Метод спутниковых геодезических измерений (определений)	$M_t = \sqrt{m_0^2 + m_1^2}$	—
н395У	—	—	573425,61	2172873,07	Метод спутниковых геодезических измерений (определений)	$M_t = \sqrt{m_0^2 + m_1^2}$	—
н414У	—	—	573421,25	2172852,19	Метод спутниковых геодезических измерений (определений)	$M_t = \sqrt{m_0^2 + m_1^2}$	—
н415У	—	—	573448,92	2172843,81	Метод спутниковых геодезических измерений (определений)	$M_t = \sqrt{m_0^2 + m_1^2}$	—

**2. Сведения о частях границ уточняемого земельного участка с кадастровым номером 53:11:2623601:165 :**

Обозначение части границ		Горизонтальное проложение (S), м	Описание прохождения части границ	Сведения о согласовании местоположения границ(согласовано/спорное)
от т.	до т.			
1	2	3	4	5
н415У	н416У	13,52	—	согласовано
н416У	н417У	7,65	—	согласовано

н417У	н418У	1,94	—	согласовано
н418У	н391У	19,98	—	согласовано
н391У	н395У	6,36	—	согласовано
н395У	н414У	21,33	—	согласовано
н414У	н415У	28,91	—	согласовано

### 3. Сведения о характеристиках уточняемого земельного участка с кадастровым номером 53:11:2623601:165 :

№ п/п	Наименование характеристик земельного участка	Значение характеристики
1	2	3
1.	Адрес земельного участка	—
1.1.	Сведения о местоположении земельного участка (при отсутствии адреса) в структурированном в соответствии с федеральной информационной адресной системой виде	Новгородская обл, р-н Новгородский, Панковское городское поселение, массив № 2, СТ Металлист, участок № 165
1.2.	Дополнительные сведения о местоположении земельного участка	—
2.	Площадь земельного участка ± величина погрешности определения(вычисления) площади ( $P \pm \Delta P$ ), м <sup>2</sup>	616±16
3.	Формула, примененная для вычисления предельной погрешности определения площади земельного участка, с подставленными значениями и итоговые (вычисленные) значения ( $\Delta P$ ), м2	$\Delta P = 3,5 \cdot M_t \cdot \sqrt{P_{\text{док}}} = 3,5 \cdot 0,20 \cdot \sqrt{500} = 16$
4.	Площадь земельного участка согласно сведениям Единого государственного реестра недвижимости ( $P_{\text{кад}}$ ), м <sup>2</sup>	500
5.	Оценка расхождения $P$ и $P_{\text{кад}}$ ( $P - P_{\text{кад}}$ ), м <sup>2</sup>	116
6.	Предельный минимальный и максимальный размеры земельного участка ( $P_{\text{мин}}$ и $P_{\text{макс}}$ ), м <sup>2</sup>	—
7.	Вид (виды) разрешенного использования	для садоводства
7.1.	Дополнительные сведения об использовании земельного участка	—
8.	Кадастровый или иной государственный учетный номер (инвентарный) здания, сооружения, объекта незавершенного строительства, расположенного на земельном участке	—
9.	Сведения о земельных участках (землях общего пользования, территории общего пользования), посредством которых обеспечивается доступ	—
10.	Иные сведения	—

### 4. Пояснения к сведениям об уточняемом земельном участке с кадастровым номером 53:11:2623601:165 :

1.	—
----	---

### 1. Сведения о характерных точках границы уточняемого земельного участка с кадастровым номером 53:11:2623601:173 :

Обозначение характерных точек границ	Координаты, м				Метод определения координат	Формулы, примененные для расчета средней квадратической погрешности определения координат характерных точек границ (M <sub>t</sub> ), с подставленными в такие формулы значениями и итоговые (вычисленные) значения M <sub>t</sub> , м	Описание закрепления точки
	содержатся в Едином государственном реестре недвижимости		определены в результате выполнения комплексных кадастровых работ				
	X	Y	X	Y			
1	2	3	4	5	6	7	8
н374У	—	—	573504,53	2172831,54	Метод спутниковых геодезических измерений (определений)	$M_t = \sqrt{m_0^2 + m_1^2}$	—
н426У	—	—	573507,13	2172852,07	Метод спутниковых геодезических измерений (определений)	$M_t = \sqrt{m_0^2 + m_1^2}$	—
н367У	—	—	573481,47	2172859,37	Метод спутниковых геодезических измерений (определений)	$M_t = \sqrt{m_0^2 + m_1^2}$	—
н371У	—	—	573478,49	2172837,40	Метод спутниковых геодезических измерений (определений)	$M_t = \sqrt{m_0^2 + m_1^2}$	—
н374У	—	—	573504,53	2172831,54	Метод спутниковых геодезических измерений (определений)	$M_t = \sqrt{m_0^2 + m_1^2}$	—

## 2. Сведения о частях границ уточняемого земельного участка с кадастровым номером 53:11:2623601:173 :

Обозначение части границ		Горизонтальное проложение (S), м	Описание прохождения части границ	Сведения о согласовании местоположения границ(согласовано/спорное)
от т.	до т.			
1	2	3	4	5
н374У	н426У	20,69	—	согласовано
н426У	н367У	26,68	—	согласовано

н367У	н371У	22,17	—	согласовано
н371У	н374У	26,69	—	согласовано

### 3. Сведения о характеристиках уточняемого земельного участка с кадастровым номером 53:11:2623601:173 :

№ п/п	Наименование характеристик земельного участка	Значение характеристики
1	2	3
1.	Адрес земельного участка	—
1.1.	Сведения о местоположении земельного участка (при отсутствии адреса) в структурированном в соответствии с федеральной информационной адресной системой виде	обл. Новгородская, р-н Новгородский, сдт "Металлист",
1.2.	Дополнительные сведения о местоположении земельного участка	—
2.	Площадь земельного участка ± величина погрешности определения(вычисления) площади ( $P \pm \Delta P$ ), м <sup>2</sup>	568±17
3.	Формула, примененная для вычисления предельной погрешности определения площади земельного участка, с подставленными значениями и итоговые (вычисленные) значения ( $\Delta P$ ), м2	$\Delta P = 3,5 \cdot M_t \cdot \sqrt{P_{\text{док}}} = 3,5 \cdot 0,20 \cdot \sqrt{556} = 17$
4.	Площадь земельного участка согласно сведениям Единого государственного реестра недвижимости ( $P_{\text{кад}}$ ), м <sup>2</sup>	556
5.	Оценка расхождения $P$ и $P_{\text{кад}}$ ( $P - P_{\text{кад}}$ ), м <sup>2</sup>	12
6.	Предельный минимальный и максимальный размеры земельного участка ( $P_{\text{мин}}$ и $P_{\text{макс}}$ ), м <sup>2</sup>	—
7.	Вид (виды) разрешенного использования	садоводство
7.1.	Дополнительные сведения об использовании земельного участка	—
8.	Кадастровый или иной государственный учетный номер (инвентарный) здания, сооружения, объекта незавершенного строительства, расположенного на земельном участке	—
9.	Сведения о земельных участках (землях общего пользования, территории общего пользования), посредством которых обеспечивается доступ	—
10.	Иные сведения	—

### 4. Пояснения к сведениям об уточняемом земельном участке с кадастровым номером 53:11:2623601:173 :

1.	—
----	---

### 1. Сведения о характерных точках границы уточняемого земельного участка с кадастровым номером 53:11:2623601:174 :

Обозначение характерных точек границ	Координаты, м				Метод определения координат	Формулы, примененные для расчета средней квадратической погрешности определения координат характерных точек границ (M <sub>t</sub> ), с подставленными в такие формулы значениями и итоговые (вычисленные) значения M <sub>t</sub> , м	Описание закрепления точки
	содержатся в Едином государственном реестре недвижимости		определены в результате выполнения комплексных кадастровых работ				
	X	Y	X	Y			
1	2	3	4	5	6	7	8
н447У	—	—	573531,50	2172806,94	Метод спутниковых геодезических измерений (определений)	$M_t = \sqrt{m_0^2 + m_1^2}$	—
н427У	—	—	573534,81	2172825,50	Метод спутниковых геодезических измерений (определений)	$M_t = \sqrt{m_0^2 + m_1^2}$	—
н437У	—	—	573510,19	2172831,00	Метод спутниковых геодезических измерений (определений)	$M_t = \sqrt{m_0^2 + m_1^2}$	—
н448У	—	—	573507,37	2172812,89	Метод спутниковых геодезических измерений (определений)	$M_t = \sqrt{m_0^2 + m_1^2}$	—
н447У	—	—	573531,50	2172806,94	Метод спутниковых геодезических измерений (определений)	$M_t = \sqrt{m_0^2 + m_1^2}$	—

## 2. Сведения о частях границ уточняемого земельного участка с кадастровым номером 53:11:2623601:174 :

Обозначение части границ		Горизонтальное проложение (S), м	Описание прохождения части границ	Сведения о согласовании местоположения границ(согласовано/спорное)
от т.	до т.			
1	2	3	4	5
н447У	н427У	18,85	—	согласовано
н427У	н437У	25,23	—	согласовано

н437У	н448У	18,33	—	согласовано
н448У	н447У	24,85	—	согласовано

### 3. Сведения о характеристиках уточняемого земельного участка с кадастровым номером 53:11:2623601:174 :

№ п/п	Наименование характеристик земельного участка	Значение характеристики
1	2	3
1.	Адрес земельного участка	—
1.1.	Сведения о местоположении земельного участка (при отсутствии адреса) в структурированном в соответствии с федеральной информационной адресной системой виде	Новгородская область, р-н Новгородский, массив №2, садоводческое товарищество "Металлист", уч 174
1.2.	Дополнительные сведения о местоположении земельного участка	—
2.	Площадь земельного участка ± величина погрешности определения(вычисления) площади ( $P \pm \Delta P$ ), м <sup>2</sup>	464±16
3.	Формула, примененная для вычисления предельной погрешности определения площади земельного участка, с подставленными значениями и итоговые (вычисленные) значения ( $\Delta P$ ), м2	$\Delta P = 3,5 \cdot M_t \cdot \sqrt{P_{\text{док}}} = 3,5 \cdot 0,20 \cdot \sqrt{500} = 16$
4.	Площадь земельного участка согласно сведениям Единого государственного реестра недвижимости ( $P_{\text{кад}}$ ), м <sup>2</sup>	500
5.	Оценка расхождения $P$ и $P_{\text{кад}}$ ( $P - P_{\text{кад}}$ ), м <sup>2</sup>	-36
6.	Предельный минимальный и максимальный размеры земельного участка ( $P_{\text{мин}}$ и $P_{\text{макс}}$ ), м <sup>2</sup>	—
7.	Вид (виды) разрешенного использования	для садоводства
7.1.	Дополнительные сведения об использовании земельного участка	—
8.	Кадастровый или иной государственный учетный номер (инвентарный) здания, сооружения, объекта незавершенного строительства, расположенного на земельном участке	—
9.	Сведения о земельных участках (землях общего пользования, территории общего пользования), посредством которых обеспечивается доступ	—
10.	Иные сведения	—

### 4. Пояснения к сведениям об уточняемом земельном участке с кадастровым номером 53:11:2623601:174 :

1.	—
----	---

### 1. Сведения о характерных точках границы уточняемого земельного участка с кадастровым номером 53:11:2623601:175 :

Обозначение характерных точек границ	Координаты, м				Метод определения координат	Формулы, примененные для расчета средней квадратической погрешности определения координат характерных точек границ (M <sub>t</sub> ), с подставленными в такие формулы значениями и итоговые (вычисленные) значения M <sub>t</sub> , м	Описание закрепления точки
	содержатся в Едином государственном реестре недвижимости		определены в результате выполнения комплексных кадастровых работ				
	X	Y	X	Y			
1	2	3	4	5	6	7	8
н449У	—	—	573562,47	2172840,87	Метод спутниковых геодезических измерений (определений)	$M_t = \sqrt{m_0^2 + m_1^2}$	—
н450У	—	—	573564,95	2172856,96	Метод спутниковых геодезических измерений (определений)	$M_t = \sqrt{m_0^2 + m_1^2}$	—
н451У	—	—	573537,45	2172863,94	Метод спутниковых геодезических измерений (определений)	$M_t = \sqrt{m_0^2 + m_1^2}$	—
н430У	—	—	573535,44	2172853,92	Метод спутниковых геодезических измерений (определений)	$M_t = \sqrt{m_0^2 + m_1^2}$	—
н429У	—	—	573534,03	2172846,42	Метод спутниковых геодезических измерений (определений)	$M_t = \sqrt{m_0^2 + m_1^2}$	—
н452У	—	—	573537,69	2172845,53	Метод спутниковых геодезических измерений (определений)	$M_t = \sqrt{m_0^2 + m_1^2}$	—
н453У	—	—	573537,76	2172845,84	Метод спутниковых геодезических измерений	$M_t = \sqrt{m_0^2 + m_1^2}$	—

					(определений)		
н449У	—	—	573562,47	2172840,87	Метод спутниковых геодезических измерений (определений)	$M_t = \sqrt{m_0^2 + m_1^2}$	—

**2. Сведения о частях границ уточняемого земельного участка с кадастровым номером 53:11:2623601:175 :**

Обозначение части границ		Горизонтальное проложение (S), м	Описание прохождения части границ	Сведения о согласовании местоположения границ(согласовано/спорное)
от т.	до т.			
1	2	3	4	5
н449У	н450У	16,28	—	согласовано
н450У	н451У	28,37	—	согласовано
н451У	н430У	10,22	—	согласовано
н430У	н429У	7,63	—	согласовано
н429У	н452У	3,77	—	согласовано
н452У	н453У	0,32	—	согласовано
н453У	н449У	25,20	—	согласовано

**3. Сведения о характеристиках уточняемого земельного участка с кадастровым номером 53:11:2623601:175 :**

№ п/п	Наименование характеристик земельного участка	Значение характеристики
1	2	3
1.	Адрес земельного участка	—
1.1.	Сведения о местоположении земельного участка (при отсутствии адреса) в структурированном в соответствии с федеральной информационной адресной системой виде	обл. Новгородская, р-н Новгородский, сдт "Металлист",
1.2.	Дополнительные сведения о местоположении земельного участка	—
2.	Площадь земельного участка ± величина погрешности определения(вычисления) площади ( $P \pm \Delta P$ ), м <sup>2</sup>	487±16
3.	Формула, примененная для вычисления предельной погрешности определения площади земельного участка, с подставленными значениями и итоговые (вычисленные) значения ( $\Delta P$ ), м <sup>2</sup>	$\Delta P = 3,5 \cdot M_t \cdot \sqrt{P_{\text{док}}} = 3,5 \cdot 0,20 \cdot \sqrt{500} = 16$
4.	Площадь земельного участка согласно сведениям Единого государственного реестра недвижимости ( $P_{\text{кад}}$ ), м <sup>2</sup>	500
5.	Оценка расхождения $P$ и $P_{\text{кад}}$ ( $P - P_{\text{кад}}$ ), м <sup>2</sup>	-13
6.	Предельный минимальный и максимальный размеры земельного участка ( $P_{\text{мин}}$ и $P_{\text{макс}}$ ), м <sup>2</sup>	—
7.	Вид (виды) разрешенного использования	садоводство
7.1.	Дополнительные сведения об использовании земельного участка	—



1	2	3
8.	Кадастровый или иной государственный учетный номер (инвентарный) здания, сооружения, объекта незавершенного строительства, расположенного на земельном участке	—
9.	Сведения о земельных участках (землях общего пользования, территории общего пользования), посредством которых обеспечивается доступ	—
10.	Иные сведения	—

**4. Пояснения к сведениям об уточняемом земельном участке с кадастровым номером 53:11:2623601:175 :**

1.	—
----	---

**1. Сведения о характерных точках границы уточняемого земельного участка с кадастровым номером 53:11:2623601:176 :**

Система координат МСК-53						Зона № 2	
Обозначение характерных точек границ	Координаты, м				Метод определения координат	Формулы, примененные для расчета средней квадратической погрешности определения координат характерных точек границ (M <sub>t</sub> ), с подставленными в такие формулы значениями и итоговые (вычисленные) значения M <sub>t</sub> , м	Описание закрепления точки
	содержатся в Едином государственном реестре недвижимости		определены в результате выполнения комплексных кадастровых работ				
	X	Y	X	Y			
1	2	3	4	5	6	7	8
н443У	—	—	573591,54	2172834,17	Метод спутниковых геодезических измерений (определений)	$M_t = \sqrt{m_0^2 + m_1^2}$	—
н445У	—	—	573594,48	2172852,18	Метод спутниковых геодезических измерений (определений)	$M_t = \sqrt{m_0^2 + m_1^2}$	—
н446У	—	—	573569,95	2172857,51	Метод спутниковых геодезических измерений (определений)	$M_t = \sqrt{m_0^2 + m_1^2}$	—
н444У	—	—	573566,82	2172839,47	Метод спутниковых геодезических измерений	$M_t = \sqrt{m_0^2 + m_1^2}$	—

					(определений)		
н443У	—	—	573591,54	2172834,17	Метод спутниковых геодезических измерений (определений)	$M_t = \sqrt{m_0^2 + m_1^2}$	—

**2. Сведения о частях границ уточняемого земельного участка с кадастровым номером 53:11:2623601:176 :**

Обозначение части границ		Горизонтальное проложение (S), м	Описание прохождения части границ	Сведения о согласовании местоположения границ(согласовано/спорное)
от т.	до т.			
1	2	3	4	5
н443У	н445У	18,25	—	согласовано
н445У	н446У	25,10	—	согласовано
н446У	н444У	18,31	—	согласовано
н444У	н443У	25,28	—	согласовано

**3. Сведения о характеристиках уточняемого земельного участка с кадастровым номером 53:11:2623601:176 :**

№ п/п	Наименование характеристик земельного участка	Значение характеристики
1	2	3
1.	Адрес земельного участка	—
1.1.	Сведения о местоположении земельного участка (при отсутствии адреса) в структурированном в соответствии с федеральной информационной адресной системой виде	обл. Новгородская, р-н Новгородский, сдт "Металлист",
1.2.	Дополнительные сведения о местоположении земельного участка	—
2.	Площадь земельного участка ± величина погрешности определения(вычисления) площади ( $P \pm \Delta P$ ), м <sup>2</sup>	460±15
3.	Формула, примененная для вычисления предельной погрешности определения площади земельного участка, с подставленными значениями и итоговые (вычисленные) значения ( $\Delta P$ ), м <sup>2</sup>	$\Delta P = 3,5 \cdot M_t \cdot \sqrt{P_{\text{док}}} = 3,5 \cdot 0,20 \cdot \sqrt{431} = 15$
4.	Площадь земельного участка согласно сведениям Единого государственного реестра недвижимости ( $P_{\text{кад}}$ ), м <sup>2</sup>	431
5.	Оценка расхождения $P$ и $P_{\text{кад}}$ ( $P - P_{\text{кад}}$ ), м <sup>2</sup>	29
6.	Предельный минимальный и максимальный размеры земельного участка ( $P_{\text{мин}}$ и $P_{\text{макс}}$ ), м <sup>2</sup>	—
7.	Вид (виды) разрешенного использования	садоводство
7.1.	Дополнительные сведения об использовании земельного участка	—
8.	Кадастровый или иной государственный учетный номер (инвентарный) здания, сооружения, объекта незавершенного строительства, расположенного на земельном участке	—

1	2	3
9.	Сведения о земельных участках (землях общего пользования, территории общего пользования), посредством которых обеспечивается доступ	—
10.	Иные сведения	—

**4. Пояснения к сведениям об уточняемом земельном участке с кадастровым номером 53:11:2623601:176 :**

1.	—
----	---

**1. Сведения о характерных точках границы уточняемого земельного участка с кадастровым номером 53:11:2623601:177 :**

Система координат МСК-53					Зона № 2		
Обозначение характерных точек границ	Координаты, м				Метод определения координат	Формулы, примененные для расчета средней квадратической погрешности определения координат характерных точек границ (M <sub>t</sub> ), с подставленными в такие формулы значениями и итоговые (вычисленные) значения M <sub>t</sub> , м	Описание закрепления точки
	содержатся в Едином государственном реестре недвижимости		определены в результате выполнения комплексных кадастровых работ				
	X	Y	X	Y			
1	2	3	4	5	6	7	8
н454У	—	—	573559,29	2172820,26	Метод спутниковых геодезических измерений (определений)	$M_t = \sqrt{m_0^2 + m_1^2}$	—
н449У	—	—	573562,47	2172840,87	Метод спутниковых геодезических измерений (определений)	$M_t = \sqrt{m_0^2 + m_1^2}$	—
н453У	—	—	573537,76	2172845,84	Метод спутниковых геодезических измерений (определений)	$M_t = \sqrt{m_0^2 + m_1^2}$	—
н428У	—	—	573537,69	2172845,52	Метод спутниковых геодезических измерений (определений)	$M_t = \sqrt{m_0^2 + m_1^2}$	—
н427У	—	—	573534,81	2172825,50	Метод спутниковых геодезических	$M_t = \sqrt{m_0^2 + m_1^2}$	—

					измерений (определений)		
н454У	—	—	573559,29	2172820,26	Метод спутниковых геодезических измерений (определений)	$M_t = \sqrt{m_0^2 + m_1^2}$	—

**2. Сведения о частях границ уточняемого земельного участка с кадастровым номером 53:11:2623601:177 :**

Обозначение части границ		Горизонтальное проложение (S), м	Описание прохождения части границ	Сведения о согласовании местоположения границ(согласовано/спорное)
от т.	до т.			
1	2	3	4	5
н454У	н449У	20,85	—	согласовано
н449У	н453У	25,20	—	согласовано
н453У	н428У	0,33	—	согласовано
н428У	н427У	20,23	—	согласовано
н427У	н454У	25,03	—	согласовано

**3. Сведения о характеристиках уточняемого земельного участка с кадастровым номером 53:11:2623601:177 :**

№ п/п	Наименование характеристик земельного участка	Значение характеристики
1	2	3
1.	Адрес земельного участка	—
1.1.	Сведения о местоположении земельного участка (при отсутствии адреса) в структурированном в соответствии с федеральной информационной адресной системой виде	обл. Новгородская, р-н Новгородский, Массив № 2, СТ "Металлист", участок № 177
1.2.	Дополнительные сведения о местоположении земельного участка	—
2.	Площадь земельного участка ± величина погрешности определения(вычисления) площади ( $P \pm \Delta P$ ), м <sup>2</sup>	519±16
3.	Формула, примененная для вычисления предельной погрешности определения площади земельного участка, с подставленными значениями и итоговые (вычисленные) значения ( $\Delta P$ ), м2	$\Delta P = 3,5 \cdot M_t \cdot \sqrt{P_{\text{док}}} = 3,5 \cdot 0,20 \cdot \sqrt{500} = 16$
4.	Площадь земельного участка согласно сведениям Единого государственного реестра недвижимости ( $P_{\text{кад}}$ ), м <sup>2</sup>	500
5.	Оценка расхождения $P$ и $P_{\text{кад}}$ ( $P - P_{\text{кад}}$ ), м <sup>2</sup>	19
6.	Предельный минимальный и максимальный размеры земельного участка ( $P_{\text{мин}}$ и $P_{\text{макс}}$ ), м <sup>2</sup>	—
7.	Вид (виды) разрешенного использования	Для садоводства
7.1.	Дополнительные сведения об использовании земельного участка	—
8.	Кадастровый или иной государственный учетный номер (инвентарный)	—

1	2	3
	здания, сооружения, объекта незавершенного строительства, расположенного на земельном участке	
9.	Сведения о земельных участках (землях общего пользования, территории общего пользования), посредством которых обеспечивается доступ	—
10.	Иные сведения	—

**4. Пояснения к сведениям об уточняемом земельном участке с кадастровым номером 53:11:2623601:177 :**

1.	—
----	---

**1. Сведения о характерных точках границы уточняемого земельного участка с кадастровым номером 53:11:2623601:179 :**

Система координат МСК-53					Зона № 2		
Обозначение характерных точек границ	Координаты, м				Метод определения координат	Формулы, примененные для расчета средней квадратической погрешности определения координат характерных точек границ (M <sub>t</sub> ), с подставленными в такие формулы значениями и итоговые (вычисленные) значения M <sub>t</sub> , м	Описание закрепления точки
	содержатся в Едином государственном реестре недвижимости		определены в результате выполнения комплексных кадастровых работ				
	X	Y	X	Y			
1	2	3	4	5	6	7	8
н455У	—	—	573556,27	2172798,99	Метод спутниковых геодезических измерений (определений)	$M_t = \sqrt{m_0^2 + m_1^2}$	—
н454У	—	—	573559,29	2172820,26	Метод спутниковых геодезических измерений (определений)	$M_t = \sqrt{m_0^2 + m_1^2}$	—
н427У	—	—	573534,81	2172825,50	Метод спутниковых геодезических измерений (определений)	$M_t = \sqrt{m_0^2 + m_1^2}$	—
н447У	—	—	573531,50	2172806,94	Метод спутниковых геодезических измерений (определений)	$M_t = \sqrt{m_0^2 + m_1^2}$	—

н456У	—	—	573542,81	2172802,40	Метод спутниковых геодезических измерений (определений)	$M_t = \sqrt{m_0^2 + m_1^2}$	—
н455У	—	—	573556,27	2172798,99	Метод спутниковых геодезических измерений (определений)	$M_t = \sqrt{m_0^2 + m_1^2}$	—

**2. Сведения о частях границ уточняемого земельного участка с кадастровым номером 53:11:2623601:179 :**

Обозначение части границ		Горизонтальное проложение (S), м	Описание прохождения части границ	Сведения о согласовании местоположения границ(согласовано/спорное)
от т.	до т.			
1	2	3	4	5
н455У	н454У	21,48	—	согласовано
н454У	н427У	25,03	—	согласовано
н427У	н447У	18,85	—	согласовано
н447У	н456У	12,19	—	согласовано
н456У	н455У	13,89	—	согласовано

**3. Сведения о характеристиках уточняемого земельного участка с кадастровым номером 53:11:2623601:179 :**

№ п/п	Наименование характеристик земельного участка	Значение характеристики
1	2	3
1.	Адрес земельного участка	—
1.1.	Сведения о местоположении земельного участка (при отсутствии адреса) в структурированном в соответствии с федеральной информационной адресной системой виде	Новгородская обл, р-н Новгородский, Панковское городское поселение, Массив № 2, СТ Металлист, Участок № 179
1.2.	Дополнительные сведения о местоположении земельного участка	—
2.	Площадь земельного участка ± величина погрешности определения(вычисления) площади ( $P \pm \Delta P$ ), м <sup>2</sup>	523±16
3.	Формула, примененная для вычисления предельной погрешности определения площади земельного участка, с подставленными значениями и итоговые (вычисленные) значения ( $\Delta P$ ), м <sup>2</sup>	$\Delta P = 3,5 \cdot M_t \cdot \sqrt{P_{\text{док}}} = 3,5 \cdot 0,20 \cdot \sqrt{500} = 16$
4.	Площадь земельного участка согласно сведениям Единого государственного реестра недвижимости ( $P_{\text{кад}}$ ), м <sup>2</sup>	500
5.	Оценка расхождения $P$ и $P_{\text{кад}}$ ( $P - P_{\text{кад}}$ ), м <sup>2</sup>	23
6.	Предельный минимальный и максимальный размеры земельного участка ( $P_{\text{мин}}$ и $P_{\text{макс}}$ ), м <sup>2</sup>	—
7.	Вид (виды) разрешенного использования	для садоводства

1	2	3
7.1.	Дополнительные сведения об использовании земельного участка	—
8.	Кадастровый или иной государственный учетный номер (инвентарный) здания, сооружения, объекта незавершенного строительства, расположенного на земельном участке	—
9.	Сведения о земельных участках (землях общего пользования, территории общего пользования), посредством которых обеспечивается доступ	—
10.	Иные сведения	—

**4. Пояснения к сведениям об уточняемом земельном участке с кадастровым номером 53:11:2623601:179 :**

1.	—
----	---

**Сведения об уточняемых земельных участках, необходимые для исправления реестровых ошибок  
в сведениях о местоположении их границ**

**1. Сведения о характерных точках границ уточняемого земельного участка с кадастровым номером 53:11:2623601:1**

Система координат МСК-53					Зона № 2		
Обозначение характерных точек границ	Координаты, м				Метод определения координат	Формулы, примененные для расчета средней квадратической погрешности определения координат характерных точек границ (M <sub>t</sub> ), с подставленными в такие формулы значениями и итоговые (вычисленные) значения M <sub>t</sub> , м	Описание закрепления точки
	содержатся в Едином государственном реестре недвижимости		определены в результате выполнения комплексных кадастровых работ				
	X	Y	X	Y			
1	2	3	4	5	6	7	8
53:11:2623601:1(1)							
1	573042,42	2172964,92	573042,42	2172964,92	Метод спутниковых геодезических измерений (определений)	$M_t = \sqrt{m_0^2 + m_1^2}$	—
2	573044,64	2172960,29	573044,64	2172960,29	Метод спутниковых геодезических измерений (определений)	$M_t = \sqrt{m_0^2 + m_1^2}$	—
3	573047,57	2172960,85	573047,57	2172960,85	Метод спутниковых геодезических измерений (определений)	$M_t = \sqrt{m_0^2 + m_1^2}$	—

4	573067,22	2172959,93	573067,22	2172959,93	Метод спутниковых геодезических измерений (определений)	$M_t = \sqrt{m_0^2 + m_1^2}$	—
5	573068,78	2172972,81	573068,78	2172972,81	Метод спутниковых геодезических измерений (определений)	$M_t = \sqrt{m_0^2 + m_1^2}$	—
6	573054,35	2172974,45	573054,35	2172974,45	Метод спутниковых геодезических измерений (определений)	$M_t = \sqrt{m_0^2 + m_1^2}$	—
7	573054,07	2172979,05	573054,07	2172979,05	Метод спутниковых геодезических измерений (определений)	$M_t = \sqrt{m_0^2 + m_1^2}$	—
8	573045,65	2172982,21	573045,65	2172982,21	Метод спутниковых геодезических измерений (определений)	$M_t = \sqrt{m_0^2 + m_1^2}$	—
9	573043,11	2172978,25	573043,11	2172978,25	Метод спутниковых геодезических измерений (определений)	$M_t = \sqrt{m_0^2 + m_1^2}$	—
1	573042,42	2172964,92	573042,42	2172964,92	Метод спутниковых геодезических измерений (определений)	$M_t = \sqrt{m_0^2 + m_1^2}$	—
53:11:2623601:1(2)							
н291У	—	—	573097,10	2172950,35	Метод спутниковых геодезических измерений (определений)	$M_t = \sqrt{m_0^2 + m_1^2}$	—
н290У	—	—	573101,51	2172966,08	Метод спутниковых геодезических измерений (определений)	$M_t = \sqrt{m_0^2 + m_1^2}$	—



н328У	—	—	573074,92	2172971,05	Метод спутниковых геодезических измерений (определений)	$M_t = \sqrt{m_0^2 + m_1^2}$	—
н329У	—	—	573071,83	2172955,38	Метод спутниковых геодезических измерений (определений)	$M_t = \sqrt{m_0^2 + m_1^2}$	—
10	573073,96	2172955,92	—	—	Метод спутниковых геодезических измерений (определений)	$M_t = \sqrt{m_0^2 + m_1^2}$	—
11	573099,23	2172950,89	—	—	Метод спутниковых геодезических измерений (определений)	$M_t = \sqrt{m_0^2 + m_1^2}$	—
12	573103,64	2172966,62	—	—	Метод спутниковых геодезических измерений (определений)	$M_t = \sqrt{m_0^2 + m_1^2}$	—
13	573077,05	2172971,59	—	—	Метод спутниковых геодезических измерений (определений)	$M_t = \sqrt{m_0^2 + m_1^2}$	—
н291У	—	—	573097,10	2172950,35	Метод спутниковых геодезических измерений (определений)	$M_t = \sqrt{m_0^2 + m_1^2}$	—

**2. Сведения о частях границ уточняемого земельного участка с кадастровым номером 53:11:2623601:1**

Обозначение части границ		Горизонтальное проложение (S), м	Описание прохождения части границ	Сведения о согласовании местоположения границ(согласовано/спорное)
от т.	до т.			
1	2	3	4	5
53:11:2623601:1(1)				
1	2	5,13	—	—
2	3	2,98	—	—
3	4	19,67	—	—
4	5	12,97	—	—

5	6	14,52	—	—
6	7	4,61	—	—
7	8	8,99	—	—
8	9	4,70	—	—
9	1	13,35	—	—
53:11:2623601:1(2)				
н291У	н290У	16,34	—	согласовано
н290У	н328У	27,05	—	согласовано
н328У	н329У	15,97	—	согласовано
н329У	н291У	25,77	—	согласовано
<b>3. Характеристики уточняемого земельного участка с кадастровым номером 53:11:2623601:1</b>				
<b>№ п/п</b>	<b>Наименование характеристик земельного участка</b>		<b>Значение характеристики</b>	
<b>1</b>	<b>2</b>		<b>3</b>	
1.	Адрес земельного участка		—	
1.1.	Сведения о местоположении земельного участка (при отсутствии адреса) в структурированном в соответствии с федеральной информационной адресной системой виде		Новгородская область, р-н Новгородский, Панковское городское поселение, массив 2, СТ Металлист, уч 1	
1.2.	Дополнительные сведения о местоположении земельного участка		—	
2.	Площадь земельного участка ± величина погрешности определения(вычисления) площади ( $P \pm \Delta P$ ), м <sup>2</sup>		835±20 (1) 409,40±14,16; (2) 425,85±—	
3.	Формула, примененная для вычисления предельной погрешности определения площади земельного участка, с подставленными значениями и итоговые (вычисленные) значения ( $\Delta P$ ), м2		$\Delta P = 3,5 \cdot M_t \cdot \sqrt{P_{\text{док}}} = 3,5 \cdot 0,20 \cdot \sqrt{835} = 20$ (1) $\Delta P = 3,5 \cdot M_t \cdot \sqrt{P_{\text{док}}} = 3,5 \cdot 0,20 \cdot \sqrt{409,40} = 14,16$ ; (2) —	
4.	Площадь земельного участка согласно сведениям Единого государственного реестра недвижимости ( $P_{\text{кад}}$ ), м <sup>2</sup>		835	
5.	Оценка расхождения $P$ и $P_{\text{кад}}$ ( $P - P_{\text{кад}}$ ), м <sup>2</sup>		0	
6.	Предельный минимальный и максимальный размеры земельного участка ( $P_{\text{мин}}$ и $P_{\text{макс}}$ ), м <sup>2</sup>		—	
7.	Кадастровый или иной государственный учетный номер (инвентарный) здания, сооружения, объекта незавершенного строительства, расположенного на земельном участке		—	
8.	Вид (виды) разрешенного использования		Для садоводства	
8.1.	Дополнительные сведения об использовании земельного участка		—	
9.	Сведения о земельных участках (землях общего пользования, территории общего пользования), посредством которых обеспечивается доступ		—	

1	2				3		
10.	Иные сведения				—		
4. Пояснения к сведениям об уточняемом земельном участке с кадастровым номером 53:11:2623601:1 :							
1.	—						
1. Сведения о характерных точках границ уточняемого земельного участка с кадастровым номером 53:11:2623601:8							
Система координат МСК-53						Зона № 2	
Обозначение характерных точек границ	Координаты, м				Метод определения координат	Формулы, примененные для расчета средней квадратической погрешности определения координат характерных точек границ (M <sub>t</sub> ), с подставленными в такие формулы значениями и итоговые (вычисленные) значения M <sub>t</sub> , м	Описание закрепления точки
	содержатся в Едином государственном реестре недвижимости		определены в результате выполнения комплексных кадастровых работ				
	X	Y	X	Y			
1	2	3	4	5	6	7	8
н303У	—	—	573076,44	2172850,35	Метод спутниковых геодезических измерений (определений)	$M_t = \sqrt{m_0^2 + m_1^2}$	—
н300У	—	—	573080,71	2172870,42	Метод спутниковых геодезических измерений (определений)	$M_t = \sqrt{m_0^2 + m_1^2}$	—
н336У	—	—	573055,73	2172876,05	Метод спутниковых геодезических измерений (определений)	$M_t = \sqrt{m_0^2 + m_1^2}$	—
н337У	—	—	573051,41	2172855,65	Метод спутниковых геодезических измерений (определений)	$M_t = \sqrt{m_0^2 + m_1^2}$	—
269	573077,71	2172850,99	—	—	Метод спутниковых геодезических измерений (определений)	$M_t = \sqrt{m_0^2 + m_1^2}$	—
270	573081,90	2172870,71	—	—	Метод спутниковых геодезических	$M_t = \sqrt{m_0^2 + m_1^2}$	—

					измерений (определений)		
382	573057,14	2172876,17	—	—	Метод спутниковых геодезических измерений (определений)	$M_t = \sqrt{m_0^2 + m_1^2}$	—
383	573052,68	2172856,29	—	—	Метод спутниковых геодезических измерений (определений)	$M_t = \sqrt{m_0^2 + m_1^2}$	—
н303У	—	—	573076,44	2172850,35	Метод спутниковых геодезических измерений (определений)	$M_t = \sqrt{m_0^2 + m_1^2}$	—

## 2. Сведения о частях границ уточняемого земельного участка с кадастровым номером 53:11:2623601:8

Обозначение части границ		Горизонтальное проложение (S), м	Описание прохождения части границ	Сведения о согласовании местоположения границ(согласовано/спорное)
от т.	до т.			
1	2	3	4	5
н303У	н300У	20,52	—	согласовано
н300У	н336У	25,61	—	согласовано
н336У	н337У	20,85	—	согласовано
н337У	н303У	25,58	—	согласовано

## 3. Характеристики уточняемого земельного участка с кадастровым номером 53:11:2623601:8

№ п/п	Наименование характеристик земельного участка	Значение характеристики
1	2	3
1.	Адрес земельного участка	—
1.1.	Сведения о местоположении земельного участка (при отсутствии адреса) в структурированном в соответствии с федеральной информационной адресной системой виде	Новгородская область, р-н Новгородский, Панковское городское поселение, Массив № 2, СТ Металлист, уч 8
1.2.	Дополнительные сведения о местоположении земельного участка	—
2.	Площадь земельного участка ± величина погрешности определения(вычисления) площади ( $P \pm \Delta P$ ), м <sup>2</sup>	529±16
3.	Формула, примененная для вычисления предельной погрешности определения площади земельного участка, с подставленными значениями и итоговые (вычисленные) значения ( $\Delta P$ ), м2	$\Delta P = 3,5 \cdot M_t \cdot \sqrt{P_{\text{док}}} = 3,5 \cdot 0,20 \cdot \sqrt{516} = 16$
4.	Площадь земельного участка согласно сведениям Единого государственного реестра недвижимости (Ркад), м <sup>2</sup>	516

1	2	3
5.	Оценка расхождения Р и Ркад (Р – Ркад), м²	13
6.	Предельный минимальный и максимальный размеры земельного участка (Рмин и Рмакс), м²	—
7.	Кадастровый или иной государственный учетный номер (инвентарный) здания, сооружения, объекта незавершенного строительства, расположенного на земельном участке	—
8.	Вид (виды) разрешенного использования	для садоводства
8.1.	Дополнительные сведения об использовании земельного участка	—
9.	Сведения о земельных участках (землях общего пользования, территории общего пользования), посредством которых обеспечивается доступ	—
10.	Иные сведения	—

**4. Пояснения к сведениям об уточняемом земельном участке с кадастровым номером 53:11:2623601:8 :**

1.	—
----	---

**1. Сведения о характерных точках границ уточняемого земельного участка с кадастровым номером 53:11:2623601:11**

Система координат МСК-53					Зона № 2		
Обозначение характерных точек границ	Координаты, м				Метод определения координат	Формулы, примененные для расчета средней квадратической погрешности определения координат характерных точек границ (M <sub>t</sub> ), с подставленными в такие формулы значениями и итоговые (вычисленные) значения M <sub>t</sub> , м	Описание закрепления точки
	содержатся в Едином государственном реестре недвижимости		определены в результате выполнения комплексных кадастровых работ				
	X	Y	X	Y			
1	2	3	4	5	6	7	8
н340У	—	—	573042,49	2172837,44	Метод спутниковых геодезических измерений (определений)	$M_t = \sqrt{m_0^2 + m_1^2}$	—
н341У	—	—	573047,61	2172860,86	Метод спутниковых геодезических измерений (определений)	$M_t = \sqrt{m_0^2 + m_1^2}$	—
н342У	—	—	573014,72	2172866,11	Метод спутниковых геодезических измерений (определений)	$M_t = \sqrt{m_0^2 + m_1^2}$	—

н343У	—	—	573007,50	2172864,77	Метод спутниковых геодезических измерений (определений)	$M_t = \sqrt{m_0^2 + m_1^2}$	—
н344У	—	—	573001,39	2172853,02	Метод спутниковых геодезических измерений (определений)	$M_t = \sqrt{m_0^2 + m_1^2}$	—
н345У	—	—	573000,52	2172847,34	Метод спутниковых геодезических измерений (определений)	$M_t = \sqrt{m_0^2 + m_1^2}$	—
39	573045,24	2172837,97	—	—	Метод спутниковых геодезических измерений (определений)	$M_t = \sqrt{m_0^2 + m_1^2}$	—
40	573050,36	2172861,39	—	—	Метод спутниковых геодезических измерений (определений)	$M_t = \sqrt{m_0^2 + m_1^2}$	—
41	573017,47	2172866,64	—	—	Метод спутниковых геодезических измерений (определений)	$M_t = \sqrt{m_0^2 + m_1^2}$	—
42	573010,25	2172865,30	—	—	Метод спутниковых геодезических измерений (определений)	$M_t = \sqrt{m_0^2 + m_1^2}$	—
43	573004,14	2172853,55	—	—	Метод спутниковых геодезических измерений (определений)	$M_t = \sqrt{m_0^2 + m_1^2}$	—
44	573003,19	2172848,02	—	—	Метод спутниковых геодезических измерений (определений)	$M_t = \sqrt{m_0^2 + m_1^2}$	—
н340У	—	—	573042,49	2172837,44	Метод спутниковых геодезических	$M_t = \sqrt{m_0^2 + m_1^2}$	—

					измерений (определений)		
2. Сведения о частях границ уточняемого земельного участка с кадастровым номером 53:11:2623601:11							
Обозначение части границ		Горизонтальное проложение (S), м	Описание прохождения части границ	Сведения о согласовании местоположения границ(согласовано/спорное)			
от т.	до т.						
1	2	3	4	5			
н340У	н341У	23,97	—	согласовано			
н341У	н342У	33,31	—	согласовано			
н342У	н343У	7,34	—	согласовано			
н343У	н344У	13,24	—	согласовано			
н344У	н345У	5,75	—	согласовано			
н345У	н340У	43,12	—	согласовано			
3. Характеристики уточняемого земельного участка с кадастровым номером 53:11:2623601:11							
№ п/п	Наименование характеристик земельного участка			Значение характеристики			
1	2			3			
1.	Адрес земельного участка			—			
1.1.	Сведения о местоположении земельного участка (при отсутствии адреса) в структурированном в соответствии с федеральной информационной адресной системой виде			Новгородская обл, р-н Новгородский, Панковское городское поселение, массив № 2, СТ Металлист, участок № 11			
1.2.	Дополнительные сведения о местоположении земельного участка			—			
2.	Площадь земельного участка ± величина погрешности определения(вычисления) площади (Р ± ΔР), м²			933±21			
3.	Формула, примененная для вычисления предельной погрешности определения площади земельного участка, с подставленными значениями и итоговые (вычисленные) значения (ΔР), м2			ΔР = 3,5 · М <sub>т</sub> · √Р <sub>док</sub> = 3,5 · 0,20 · √929 = 21			
4.	Площадь земельного участка согласно сведениям Единого государственного реестра недвижимости (Р <sub>кад</sub> ), м²			929			
5.	Оценка расхождения Р и Р <sub>кад</sub> (Р – Р <sub>кад</sub> ), м²			4			
6.	Предельный минимальный и максимальный размеры земельного участка (Р <sub>мин</sub> и Р <sub>макс</sub> ), м²			—			
7.	Кадастровый или иной государственный учетный номер (инвентарный) здания, сооружения, объекта незавершенного строительства, расположенного на земельном участке			—			
8.	Вид (виды) разрешенного использования			Для садоводства			
8.1.	Дополнительные сведения об использовании земельного участка			—			
9.	Сведения о земельных участках (землях общего пользования, территории			—			

<b>1</b>	<b>2</b>	<b>3</b>
	общего пользования), посредством которых обеспечивается доступ	
10.	Иные сведения	—

**4. Пояснения к сведениям об уточняемом земельном участке с кадастровым номером 53:11:2623601:11 :**

1.	—
----	---

**1. Сведения о характерных точках границ уточняемого земельного участка с кадастровым номером 53:11:2623601:13**

Система координат МСК-53					Зона № 2		
Обозначение характерных точек границ	Координаты, м				Метод определения координат	Формулы, примененные для расчета средней квадратической погрешности определения координат характерных точек границ (M <sub>t</sub> ), с подставленными в такие формулы значениями и итоговые (вычисленные) значения M <sub>t</sub> , м	Описание закрепления точки
	содержатся в Едином государственном реестре недвижимости		определены в результате выполнения комплексных кадастровых работ				
	X	Y	X	Y			
1	2	3	4	5	6	7	8
н348У	—	—	573033,92	2172798,69	Метод спутниковых геодезических измерений (определений)	$M_t = \sqrt{m_0^2 + m_1^2}$	—
н340У	—	—	573042,49	2172837,44	Метод спутниковых геодезических измерений (определений)	$M_t = \sqrt{m_0^2 + m_1^2}$	—
н345У	—	—	573000,52	2172847,34	Метод спутниковых геодезических измерений (определений)	$M_t = \sqrt{m_0^2 + m_1^2}$	—
н349У	—	—	573011,89	2172824,81	Метод спутниковых геодезических измерений (определений)	$M_t = \sqrt{m_0^2 + m_1^2}$	—
н350У	—	—	573008,30	2172804,00	Метод спутниковых геодезических измерений (определений)	$M_t = \sqrt{m_0^2 + m_1^2}$	—



83	573011,33	2172803,67	—	—	Метод спутниковых геодезических измерений (определений)	$M_t = \sqrt{m_0^2 + m_1^2}$	—
84	573036,41	2172799,02	—	—	Метод спутниковых геодезических измерений (определений)	$M_t = \sqrt{m_0^2 + m_1^2}$	—
39	573045,24	2172837,97	—	—	Метод спутниковых геодезических измерений (определений)	$M_t = \sqrt{m_0^2 + m_1^2}$	—
44	573003,19	2172848,02	—	—	Метод спутниковых геодезических измерений (определений)	$M_t = \sqrt{m_0^2 + m_1^2}$	—
85	573015,03	2172825,11	—	—	Метод спутниковых геодезических измерений (определений)	$M_t = \sqrt{m_0^2 + m_1^2}$	—
н348У	—	—	573033,92	2172798,69	Метод спутниковых геодезических измерений (определений)	$M_t = \sqrt{m_0^2 + m_1^2}$	—

## 2. Сведения о частях границ уточняемого земельного участка с кадастровым номером 53:11:2623601:13

Обозначение части границ		Горизонтальное проложение (S), м	Описание прохождения части границ	Сведения о согласовании местоположения границ (согласовано/спорное)
от т.	до т.			
1	2	3	4	5
н348У	н340У	39,69	—	согласовано
н340У	н345У	43,12	—	согласовано
н345У	н349У	25,24	—	согласовано
н349У	н350У	21,12	—	согласовано
н350У	н348У	26,16	—	согласовано

## 3. Характеристики уточняемого земельного участка с кадастровым номером 53:11:2623601:13

№ п/п	Наименование характеристик земельного участка	Значение характеристики
1	2	3
1.	Адрес земельного участка	—

1	2	3
1.1.	Сведения о местоположении земельного участка (при отсутствии адреса) в структурированном в соответствии с федеральной информационной адресной системой виде	Новгородская обл, р-н Новгородский, Панковское городское поселение, массив № 2, СТ Металлист, участок № 13
1.2.	Дополнительные сведения о местоположении земельного участка	—
2.	Площадь земельного участка ± величина погрешности определения(вычисления) площади ( $P \pm \Delta P$ ), м <sup>2</sup>	1231±25
3.	Формула, примененная для вычисления предельной погрешности определения площади земельного участка, с подставленными значениями и итоговые (вычисленные) значения ( $\Delta P$ ), м2	$\Delta P = 3,5 \cdot M_t \cdot \sqrt{P_{\text{док}}} = 3,5 \cdot 0,20 \cdot \sqrt{1231} = 25$
4.	Площадь земельного участка согласно сведениям Единого государственного реестра недвижимости ( $P_{\text{кад}}$ ), м <sup>2</sup>	1231
5.	Оценка расхождения $P$ и $P_{\text{кад}}$ ( $P - P_{\text{кад}}$ ), м <sup>2</sup>	0
6.	Предельный минимальный и максимальный размеры земельного участка ( $P_{\text{мин}}$ и $P_{\text{макс}}$ ), м <sup>2</sup>	—
7.	Кадастровый или иной государственный учетный номер (инвентарный) здания, сооружения, объекта незавершенного строительства, расположенного на земельном участке	—
8.	Вид (виды) разрешенного использования	для садоводства
8.1.	Дополнительные сведения об использовании земельного участка	—
9.	Сведения о земельных участках (землях общего пользования, территории общего пользования), посредством которых обеспечивается доступ	—
10.	Иные сведения	—

**4. Пояснения к сведениям об уточняемом земельном участке с кадастровым номером 53:11:2623601:13 :**

1.	—
----	---

**1. Сведения о характерных точках границ уточняемого земельного участка с кадастровым номером 53:11:2623601:18**

**Система координат МСК-53**

**Зона № 2**

Обозначение характерных точек границ	Координаты, м				Метод определения координат	Формулы, примененные для расчета средней квадратической погрешности определения координат характерных точек границ (M <sub>t</sub> ), с подставленными в такие формулы значениями и итоговые (вычисленные) значения M <sub>t</sub> , м	Описание закрепления точки
	содержатся в Едином государственном реестре недвижимости		определены в результате выполнения комплексных кадастровых работ				
	X	Y	X	Y			
1	2	3	4	5	6	7	8

н320У	—	—	573046,97	2172714,46	Метод спутниковых геодезических измерений (определений)	$M_t = \sqrt{m_0^2 + m_1^2}$	—
н318У	—	—	573050,97	2172733,30	Метод спутниковых геодезических измерений (определений)	$M_t = \sqrt{m_0^2 + m_1^2}$	—
н359У	—	—	573025,79	2172739,36	Метод спутниковых геодезических измерений (определений)	$M_t = \sqrt{m_0^2 + m_1^2}$	—
н463У	—	—	573021,86	2172720,17	Метод спутниковых геодезических измерений (определений)	$M_t = \sqrt{m_0^2 + m_1^2}$	—
220	573051,43	2172733,81	—	—	Метод спутниковых геодезических измерений (определений)	$M_t = \sqrt{m_0^2 + m_1^2}$	—
221	573026,14	2172739,67	—	—	Метод спутниковых геодезических измерений (определений)	$M_t = \sqrt{m_0^2 + m_1^2}$	—
97	573022,27	2172720,47	—	—	Метод спутниковых геодезических измерений (определений)	$M_t = \sqrt{m_0^2 + m_1^2}$	—
98	573047,43	2172714,97	—	—	Метод спутниковых геодезических измерений (определений)	$M_t = \sqrt{m_0^2 + m_1^2}$	—
н320У	—	—	573046,97	2172714,46	Метод спутниковых геодезических измерений (определений)	$M_t = \sqrt{m_0^2 + m_1^2}$	—

2. Сведения о частях границ уточняемого земельного участка с кадастровым номером 53:11:2623601:18				
Обозначение части границ		Горизонтальное проложение (S), м	Описание прохождения части границ	Сведения о согласовании местоположения границ(согласовано/спорное)
от т.	до т.			
1	2	3	4	5
н320У	н318У	19,26	—	согласовано
н318У	н359У	25,90	—	согласовано
н359У	н463У	19,59	—	согласовано
н463У	н320У	25,75	—	согласовано
3. Характеристики уточняемого земельного участка с кадастровым номером 53:11:2623601:18				
№ п/п	Наименование характеристик земельного участка		Значение характеристики	
1	2		3	
1.	Адрес земельного участка		—	
1.1.	Сведения о местоположении земельного участка (при отсутствии адреса) в структурированном в соответствии с федеральной информационной адресной системой виде		Новгородская область, р-н Новгородский, Панковское городское поселение, массив №2, СТ Металлист, уч 18	
1.2.	Дополнительные сведения о местоположении земельного участка		—	
2.	Площадь земельного участка ± величина погрешности определения(вычисления) площади (Р ± ΔР), м²		501±16	
3.	Формула, примененная для вычисления предельной погрешности определения площади земельного участка, с подставленными значениями и итоговые (вычисленные) значения (ΔР), м2		$\Delta P = 3,5 \cdot M_t \cdot \sqrt{P_{\text{док}}} = 3,5 \cdot 0,20 \cdot \sqrt{502} = 16$	
4.	Площадь земельного участка согласно сведениям Единого государственного реестра недвижимости (Ркад), м²		502	
5.	Оценка расхождения Р и Ркад (Р – Ркад), м²		-1	
6.	Предельный минимальный и максимальный размеры земельного участка (Рмин и Рмакс), м²		—	
7.	Кадастровый или иной государственный учетный номер (инвентарный) здания, сооружения, объекта незавершенного строительства, расположенного на земельном участке		—	
8.	Вид (виды) разрешенного использования		садоводство	
8.1.	Дополнительные сведения об использовании земельного участка		—	
9.	Сведения о земельных участках (землях общего пользования, территории общего пользования), посредством которых обеспечивается доступ		—	
10.	Иные сведения		—	
4. Пояснения к сведениям об уточняемом земельном участке с кадастровым номером 53:11:2623601:18 :				
1.	—			

1. Сведения о характерных точках границ уточняемого земельного участка с кадастровым номером 53:11:2623601:19							
Система координат МСК-53					Зона № 2		
Обозначение характерных точек границ	Координаты, м				Метод определения координат	Формулы, примененные для расчета средней квадратической погрешности определения координат характерных точек границ (M <sub>t</sub> ), с подставленными в такие формулы значениями и итоговые (вычисленные) значения M <sub>t</sub> , м	Описание закрепления точки
	содержатся в Едином государственном реестре недвижимости		определены в результате выполнения комплексных кадастровых работ				
	X	Y	X	Y			
1	2	3	4	5	6	7	8
н323У	—	—	573040,71	2172690,54	Метод спутниковых геодезических измерений (определений)	$M_t = \sqrt{m_0^2 + m_1^2}$	—
н322У	—	—	573045,59	2172706,94	Метод спутниковых геодезических измерений (определений)	$M_t = \sqrt{m_0^2 + m_1^2}$	—
н320У	—	—	573046,97	2172714,46	Метод спутниковых геодезических измерений (определений)	$M_t = \sqrt{m_0^2 + m_1^2}$	—
н463У	—	—	573021,86	2172720,17	Метод спутниковых геодезических измерений (определений)	$M_t = \sqrt{m_0^2 + m_1^2}$	—
н464У	—	—	573017,76	2172702,66	Метод спутниковых геодезических измерений (определений)	$M_t = \sqrt{m_0^2 + m_1^2}$	—
н465У	—	—	573020,57	2172700,32	Метод спутниковых геодезических измерений (определений)	$M_t = \sqrt{m_0^2 + m_1^2}$	—
н466У	—	—	573023,21	2172698,89	Метод спутниковых геодезических измерений	$M_t = \sqrt{m_0^2 + m_1^2}$	—

					(определений)		
н467У	—	—	573025,69	2172697,58	Метод спутниковых геодезических измерений (определений)	$M_t = \sqrt{m_0^2 + m_1^2}$	—
н468У	—	—	573025,09	2172696,04	Метод спутниковых геодезических измерений (определений)	$M_t = \sqrt{m_0^2 + m_1^2}$	—
98	573047,43	2172714,97	—	—	Метод спутниковых геодезических измерений (определений)	$M_t = \sqrt{m_0^2 + m_1^2}$	—
97	573022,27	2172720,47	—	—	Метод спутниковых геодезических измерений (определений)	$M_t = \sqrt{m_0^2 + m_1^2}$	—
99	573018,38	2172704,40	—	—	Метод спутниковых геодезических измерений (определений)	$M_t = \sqrt{m_0^2 + m_1^2}$	—
196	573021,57	2172700,38	—	—	Метод спутниковых геодезических измерений (определений)	$M_t = \sqrt{m_0^2 + m_1^2}$	—
197	573023,69	2172699,19	—	—	Метод спутниковых геодезических измерений (определений)	$M_t = \sqrt{m_0^2 + m_1^2}$	—
209	573025,92	2172698,41	—	—	Метод спутниковых геодезических измерений (определений)	$M_t = \sqrt{m_0^2 + m_1^2}$	—
210	573025,38	2172696,43	—	—	Метод спутниковых геодезических измерений (определений)	$M_t = \sqrt{m_0^2 + m_1^2}$	—

211	573041,10	2172690,84	—	—	Метод спутниковых геодезических измерений (определений)	$M_t = \sqrt{m_0^2 + m_1^2}$	—
212	573046,05	2172707,45	—	—	Метод спутниковых геодезических измерений (определений)	$M_t = \sqrt{m_0^2 + m_1^2}$	—
н323У	—	—	573040,71	2172690,54	Метод спутниковых геодезических измерений (определений)	$M_t = \sqrt{m_0^2 + m_1^2}$	—

## 2. Сведения о частях границ уточняемого земельного участка с кадастровым номером 53:11:2623601:19

Обозначение части границ		Горизонтальное проложение (S), м	Описание прохождения части границ	Сведения о согласовании местоположения границ(согласовано/спорное)
от т.	до т.			
1	2	3	4	5
н323У	н322У	17,11	—	согласовано
н322У	н320У	7,65	—	согласовано
н320У	н463У	25,75	—	согласовано
н463У	н464У	17,98	—	согласовано
н464У	н465У	3,66	—	согласовано
н465У	н466У	3,00	—	согласовано
н466У	н467У	2,80	—	согласовано
н467У	н468У	1,65	—	согласовано
н468У	н323У	16,56	—	согласовано

## 3. Характеристики уточняемого земельного участка с кадастровым номером 53:11:2623601:19

№ п/п	Наименование характеристик земельного участка	Значение характеристики
1	2	3
1.	Адрес земельного участка	—
1.1.	Сведения о местоположении земельного участка (при отсутствии адреса) в структурированном в соответствии с федеральной информационной адресной системой виде	обл. Новгородская, р-н Новгородский, Панковское городское поселение, массив №2, СТ Металлист, участок №19
1.2.	Дополнительные сведения о местоположении земельного участка	—
2.	Площадь земельного участка ± величина погрешности определения(вычисления) площади ( $P \pm \Delta P$ ), м²	577±17
3.	Формула, примененная для вычисления предельной погрешности	$\Delta P = 3,5 \cdot M_t \cdot \sqrt{P_{\text{док}}} = 3,5 \cdot 0,20 \cdot \sqrt{577} = 17$

1	2	3
	определения площади земельного участка, с подставленными значениями и итоговые (вычисленные) значения ( $\Delta P$ ), м <sup>2</sup>	
4.	Площадь земельного участка согласно сведениям Единого государственного реестра недвижимости ( $P_{\text{кад}}$ ), м <sup>2</sup>	577
5.	Оценка расхождения $P$ и $P_{\text{кад}}$ ( $P - P_{\text{кад}}$ ), м <sup>2</sup>	0
6.	Предельный минимальный и максимальный размеры земельного участка ( $P_{\text{мин}}$ и $P_{\text{макс}}$ ), м <sup>2</sup>	—
7.	Кадастровый или иной государственный учетный номер (инвентарный) здания, сооружения, объекта незавершенного строительства, расположенного на земельном участке	—
8.	Вид (виды) разрешенного использования	для садоводства
8.1.	Дополнительные сведения об использовании земельного участка	—
9.	Сведения о земельных участках (землях общего пользования, территории общего пользования), посредством которых обеспечивается доступ	—
10.	Иные сведения	—

**4. Пояснения к сведениям об уточняемом земельном участке с кадастровым номером 53:11:2623601:19 :**

1.	—
----	---

**1. Сведения о характерных точках границ уточняемого земельного участка с кадастровым номером 53:11:2623601:20**

Система координат МСК-53					Зона № 2		
Обозначение характерных точек границ	Координаты, м				Метод определения координат	Формулы, примененные для расчета средней квадратической погрешности определения координат характерных точек границ (М <sub>t</sub> ), с подставленными в такие формулы значениями и итоговые (вычисленные) значения М <sub>t</sub> , м	Описание закрепления точки
	содержатся в Едином государственном реестре недвижимости		определены в результате выполнения комплексных кадастровых работ				
	X	Y	X	Y			
1	2	3	4	5	6	7	8
н360У	—	—	573012,75	2172701,61	Метод спутниковых геодезических измерений (определений)	$M_t = \sqrt{m_0^2 + m_1^2}$	—
н361У	—	—	573017,12	2172721,82	Метод спутниковых геодезических измерений (определений)	$M_t = \sqrt{m_0^2 + m_1^2}$	—



н362У	—	—	572991,10	2172728,28	Метод спутниковых геодезических измерений (определений)	$M_t = \sqrt{m_0^2 + m_1^2}$	—
н363У	—	—	572987,31	2172720,36	Метод спутниковых геодезических измерений (определений)	$M_t = \sqrt{m_0^2 + m_1^2}$	—
н364У	—	—	572986,20	2172715,96	Метод спутниковых геодезических измерений (определений)	$M_t = \sqrt{m_0^2 + m_1^2}$	—
н365У	—	—	572985,63	2172712,79	Метод спутниковых геодезических измерений (определений)	$M_t = \sqrt{m_0^2 + m_1^2}$	—
н366У	—	—	572986,60	2172706,95	Метод спутниковых геодезических измерений (определений)	$M_t = \sqrt{m_0^2 + m_1^2}$	—
227	573016,41	2172701,70	—	—	Метод спутниковых геодезических измерений (определений)	$M_t = \sqrt{m_0^2 + m_1^2}$	—
228	573020,78	2172721,91	—	—	Метод спутниковых геодезических измерений (определений)	$M_t = \sqrt{m_0^2 + m_1^2}$	—
229	572994,76	2172728,37	—	—	Метод спутниковых геодезических измерений (определений)	$M_t = \sqrt{m_0^2 + m_1^2}$	—
230	572990,97	2172720,45	—	—	Метод спутниковых геодезических измерений (определений)	$M_t = \sqrt{m_0^2 + m_1^2}$	—
231	572989,86	2172716,05	—	—	Метод спутниковых геодезических измерений (определений)	$M_t = \sqrt{m_0^2 + m_1^2}$	—

					измерений (определений)		
232	572989,29	2172712,88	—	—	Метод спутниковых геодезических измерений (определений)	$M_t = \sqrt{m_0^2 + m_1^2}$	—
233	572990,26	2172707,04	—	—	Метод спутниковых геодезических измерений (определений)	$M_t = \sqrt{m_0^2 + m_1^2}$	—
н360У	—	—	573012,75	2172701,61	Метод спутниковых геодезических измерений (определений)	$M_t = \sqrt{m_0^2 + m_1^2}$	—

## 2. Сведения о частях границ уточняемого земельного участка с кадастровым номером 53:11:2623601:20

Обозначение части границ		Горизонтальное проложение (S), м	Описание прохождения части границ	Сведения о согласовании местоположения границ(согласовано/спорное)
от т.	до т.			
1	2	3	4	5
н360У	н361У	20,68	—	согласовано
н361У	н362У	26,81	—	согласовано
н362У	н363У	8,78	—	согласовано
н363У	н364У	4,54	—	согласовано
н364У	н365У	3,22	—	согласовано
н365У	н366У	5,92	—	согласовано
н366У	н360У	26,69	—	согласовано

## 3. Характеристики уточняемого земельного участка с кадастровым номером 53:11:2623601:20

№ п/п	Наименование характеристик земельного участка	Значение характеристики
1	2	3
1.	Адрес земельного участка	—
1.1.	Сведения о местоположении земельного участка (при отсутствии адреса) в структурированном в соответствии с федеральной информационной адресной системой виде	Новгородская область, р-н Новгородский, г/п Панковское, массив № 2, СТ Металлист, уч 20
1.2.	Дополнительные сведения о местоположении земельного участка	—
2.	Площадь земельного участка ± величина погрешности определения(вычисления) площади ( $P \pm \Delta P$ ), м <sup>2</sup>	600±17
3.	Формула, примененная для вычисления предельной погрешности	$\Delta P = 3,5 \cdot M_t \cdot \sqrt{P_{\text{док}}} = 3,5 \cdot 0,20 \cdot \sqrt{600} = 17$

1	2	3
	определения площади земельного участка, с подставленными значениями и итоговые (вычисленные) значения ( $\Delta P$ ), м <sup>2</sup>	
4.	Площадь земельного участка согласно сведениям Единого государственного реестра недвижимости ( $P_{\text{кад}}$ ), м <sup>2</sup>	600
5.	Оценка расхождения $P$ и $P_{\text{кад}}$ ( $P - P_{\text{кад}}$ ), м <sup>2</sup>	0
6.	Предельный минимальный и максимальный размеры земельного участка ( $P_{\text{мин}}$ и $P_{\text{макс}}$ ), м <sup>2</sup>	—
7.	Кадастровый или иной государственный учетный номер (инвентарный) здания, сооружения, объекта незавершенного строительства, расположенного на земельном участке	—
8.	Вид (виды) разрешенного использования	для садоводства
8.1.	Дополнительные сведения об использовании земельного участка	—
9.	Сведения о земельных участках (землях общего пользования, территории общего пользования), посредством которых обеспечивается доступ	—
10.	Иные сведения	—

**4. Пояснения к сведениям об уточняемом земельном участке с кадастровым номером 53:11:2623601:20 :**

1.	—
----	---

**1. Сведения о характерных точках границ уточняемого земельного участка с кадастровым номером 53:11:2623601:24**

Система координат МСК-53					Зона № 2		
Обозначение характерных точек границ	Координаты, м				Метод определения координат	Формулы, примененные для расчета средней квадратической погрешности определения координат характерных точек границ (M <sub>t</sub> ), с подставленными в такие формулы значениями и итоговые (вычисленные) значения M <sub>t</sub> , м	Описание закрепления точки
	содержатся в Едином государственном реестре недвижимости		определены в результате выполнения комплексных кадастровых работ				
	X	Y	X	Y			
1	2	3	4	5	6	7	8
н275У	—	—	573057,51	2172660,69	Метод спутниковых геодезических измерений (определений)	$M_t = \sqrt{m_0^2 + m_1^2}$	—
н276У	—	—	573060,79	2172663,55	Метод спутниковых геодезических измерений (определений)	$M_t = \sqrt{m_0^2 + m_1^2}$	—

н277У	—	—	573065,86	2172669,90	Метод спутниковых геодезических измерений (определений)	$M_t = \sqrt{m_0^2 + m_1^2}$	—
н278У	—	—	573067,80	2172673,56	Метод спутниковых геодезических измерений (определений)	$M_t = \sqrt{m_0^2 + m_1^2}$	—
н279У	—	—	573068,36	2172675,47	Метод спутниковых геодезических измерений (определений)	$M_t = \sqrt{m_0^2 + m_1^2}$	—
н280У	—	—	573067,49	2172677,65	Метод спутниковых геодезических измерений (определений)	$M_t = \sqrt{m_0^2 + m_1^2}$	—
н281У	—	—	573065,77	2172679,09	Метод спутниковых геодезических измерений (определений)	$M_t = \sqrt{m_0^2 + m_1^2}$	—
н282У	—	—	573035,16	2172691,10	Метод спутниковых геодезических измерений (определений)	$M_t = \sqrt{m_0^2 + m_1^2}$	—
н283У	—	—	573033,14	2172691,58	Метод спутниковых геодезических измерений (определений)	$M_t = \sqrt{m_0^2 + m_1^2}$	—
н284У	—	—	573022,37	2172667,78	Метод спутниковых геодезических измерений (определений)	$M_t = \sqrt{m_0^2 + m_1^2}$	—
н285У	—	—	573052,21	2172655,84	Метод спутниковых геодезических измерений (определений)	$M_t = \sqrt{m_0^2 + m_1^2}$	—
н286У	—	—	573054,83	2172659,49	Метод спутниковых геодезических	$M_t = \sqrt{m_0^2 + m_1^2}$	—

					измерений (определений)		
н287У	—	—	573056,40	2172661,35	Метод спутниковых геодезических измерений (определений)	$M_t = \sqrt{m_0^2 + m_1^2}$	—
234	573024,49	2172668,34	—	—	Метод спутниковых геодезических измерений (определений)	$M_t = \sqrt{m_0^2 + m_1^2}$	—
235	573054,33	2172656,40	—	—	Метод спутниковых геодезических измерений (определений)	$M_t = \sqrt{m_0^2 + m_1^2}$	—
236	573056,95	2172660,05	—	—	Метод спутниковых геодезических измерений (определений)	$M_t = \sqrt{m_0^2 + m_1^2}$	—
237	573058,52	2172661,91	—	—	Метод спутниковых геодезических измерений (определений)	$M_t = \sqrt{m_0^2 + m_1^2}$	—
238	573059,63	2172661,25	—	—	Метод спутниковых геодезических измерений (определений)	$M_t = \sqrt{m_0^2 + m_1^2}$	—
239	573062,91	2172664,11	—	—	Метод спутниковых геодезических измерений (определений)	$M_t = \sqrt{m_0^2 + m_1^2}$	—
240	573067,98	2172670,46	—	—	Метод спутниковых геодезических измерений (определений)	$M_t = \sqrt{m_0^2 + m_1^2}$	—
241	573069,92	2172674,12	—	—	Метод спутниковых геодезических измерений (определений)	$M_t = \sqrt{m_0^2 + m_1^2}$	—

242	573070,48	2172676,03	—	—	Метод спутниковых геодезических измерений (определений)	$M_t = \sqrt{m_0^2 + m_1^2}$	—
243	573069,61	2172678,21	—	—	Метод спутниковых геодезических измерений (определений)	$M_t = \sqrt{m_0^2 + m_1^2}$	—
244	573067,89	2172679,65	—	—	Метод спутниковых геодезических измерений (определений)	$M_t = \sqrt{m_0^2 + m_1^2}$	—
245	573037,28	2172691,66	—	—	Метод спутниковых геодезических измерений (определений)	$M_t = \sqrt{m_0^2 + m_1^2}$	—
246	573035,26	2172692,14	—	—	Метод спутниковых геодезических измерений (определений)	$M_t = \sqrt{m_0^2 + m_1^2}$	—
н275У	—	—	573057,51	2172660,69	Метод спутниковых геодезических измерений (определений)	$M_t = \sqrt{m_0^2 + m_1^2}$	—

## 2. Сведения о частях границ уточняемого земельного участка с кадастровым номером 53:11:2623601:24

Обозначение части границ		Горизонтальное проложение (S), м	Описание прохождения части границ	Сведения о согласовании местоположения границ (согласовано/спорное)
от т.	до т.			
1	2	3	4	5
н275У	н276У	4,35	—	согласовано
н276У	н277У	8,13	—	согласовано
н277У	н278У	4,14	—	согласовано
н278У	н279У	1,99	—	согласовано
н279У	н280У	2,35	—	согласовано
н280У	н281У	2,24	—	согласовано
н281У	н282У	32,88	—	согласовано
н282У	н283У	2,08	—	согласовано
н283У	н284У	26,12	—	согласовано

н284У	н285У	32,14	—	согласовано
н285У	н286У	4,49	—	согласовано
н286У	н287У	2,43	—	согласовано
н287У	н275У	1,29	—	согласовано

### 3. Характеристики уточняемого земельного участка с кадастровым номером 53:11:2623601:24

№ п/п	Наименование характеристик земельного участка	Значение характеристики
1	2	3
1.	Адрес земельного участка	—
1.1.	Сведения о местоположении земельного участка (при отсутствии адреса) в структурированном в соответствии с федеральной информационной адресной системой виде	обл. Новгородская, р-н Новгородский, Панковское городское поселение, массив №2, СТ Металлист, участок №24
1.2.	Дополнительные сведения о местоположении земельного участка	—
2.	Площадь земельного участка ± величина погрешности определения(вычисления) площади ( $P \pm \Delta P$ ), м <sup>2</sup>	968±22
3.	Формула, примененная для вычисления предельной погрешности определения площади земельного участка, с подставленными значениями и итоговые (вычисленные) значения ( $\Delta P$ ), м <sup>2</sup>	$\Delta P = 3,5 \cdot M_t \cdot \sqrt{P_{\text{док}}} = 3,5 \cdot 0,20 \cdot \sqrt{968} = 22$
4.	Площадь земельного участка согласно сведениям Единого государственного реестра недвижимости ( $P_{\text{кад}}$ ), м <sup>2</sup>	968
5.	Оценка расхождения $P$ и $P_{\text{кад}}$ ( $P - P_{\text{кад}}$ ), м <sup>2</sup>	0
6.	Предельный минимальный и максимальный размеры земельного участка ( $P_{\text{мин}}$ и $P_{\text{макс}}$ ), м <sup>2</sup>	—
7.	Кадастровый или иной государственный учетный номер (инвентарный) здания, сооружения, объекта незавершенного строительства, расположенного на земельном участке	—
8.	Вид (виды) разрешенного использования	для садоводства
8.1.	Дополнительные сведения об использовании земельного участка	—
9.	Сведения о земельных участках (землях общего пользования, территории общего пользования), посредством которых обеспечивается доступ	—
10.	Иные сведения	—

### 4. Пояснения к сведениям об уточняемом земельном участке с кадастровым номером 53:11:2623601:24 :

1.	—
----	---

### 1. Сведения о характерных точках границ уточняемого земельного участка с кадастровым номером 53:11:2623601:27

Система координат МСК-53	Зона № 2
--------------------------	----------

Обозначение характерных точек границ	Координаты, м				Метод определения координат	Формулы, примененные для расчета средней квадратической погрешности определения координат характерных точек границ (M <sub>t</sub> ), с подставленными в такие формулы значениями и итоговые (вычисленные) значения M <sub>t</sub> , м	Описание закрепления точки
	содержатся в Едином государственном реестре недвижимости		определены в результате выполнения комплексных кадастровых работ				
	X	Y	X	Y			
1	2	3	4	5	6	7	8
н288У	—	—	573123,10	2172943,41	Метод спутниковых геодезических измерений (определений)	$M_t = \sqrt{m_0^2 + m_1^2}$	—
н289У	—	—	573126,26	2172959,24	Метод спутниковых геодезических измерений (определений)	$M_t = \sqrt{m_0^2 + m_1^2}$	—
н290У	—	—	573101,51	2172966,08	Метод спутниковых геодезических измерений (определений)	$M_t = \sqrt{m_0^2 + m_1^2}$	—
н291У	—	—	573097,10	2172950,35	Метод спутниковых геодезических измерений (определений)	$M_t = \sqrt{m_0^2 + m_1^2}$	—
н292У	—	—	573098,31	2172949,47	Метод спутниковых геодезических измерений (определений)	$M_t = \sqrt{m_0^2 + m_1^2}$	—
11	573099,23	2172950,89	—	—	Метод спутниковых геодезических измерений (определений)	$M_t = \sqrt{m_0^2 + m_1^2}$	—
247	573100,44	2172950,01	—	—	Метод спутниковых геодезических измерений (определений)	$M_t = \sqrt{m_0^2 + m_1^2}$	—



248	573125,23	2172943,95	—	—	Метод спутниковых геодезических измерений (определений)	$M_t = \sqrt{m_0^2 + m_1^2}$	—
249	573128,39	2172959,78	—	—	Метод спутниковых геодезических измерений (определений)	$M_t = \sqrt{m_0^2 + m_1^2}$	—
12	573103,64	2172966,62	—	—	Метод спутниковых геодезических измерений (определений)	$M_t = \sqrt{m_0^2 + m_1^2}$	—
н288У	—	—	573123,10	2172943,41	Метод спутниковых геодезических измерений (определений)	$M_t = \sqrt{m_0^2 + m_1^2}$	—

## 2. Сведения о частях границ уточняемого земельного участка с кадастровым номером 53:11:2623601:27

Обозначение части границ		Горизонтальное проложение (S), м	Описание прохождения части границ	Сведения о согласовании местоположения границ(согласовано/спорное)
от т.	до т.			
1	2	3	4	5
н288У	н289У	16,14	—	согласовано
н289У	н290У	25,68	—	согласовано
н290У	н291У	16,34	—	согласовано
н291У	н292У	1,50	—	согласовано
н292У	н288У	25,52	—	согласовано

## 3. Характеристики уточняемого земельного участка с кадастровым номером 53:11:2623601:27

№ п/п	Наименование характеристик земельного участка	Значение характеристики
1	2	3
1.	Адрес земельного участка	—
1.1.	Сведения о местоположении земельного участка (при отсутствии адреса) в структурированном в соответствии с федеральной информационной адресной системой виде	обл. Новгородская, р-н Новгородский, Панковское городское поселение, массив №2, СТ Металлист, участок №27
1.2.	Дополнительные сведения о местоположении земельного участка	—
2.	Площадь земельного участка ± величина погрешности определения(вычисления) площади ( $P \pm \Delta P$ ), м²	434±15
3.	Формула, примененная для вычисления предельной погрешности определения площади земельного участка, с подставленными значениями	$\Delta P = 3,5 \cdot M_t \cdot \sqrt{P_{\text{док}}} = 3,5 \cdot 0,20 \cdot \sqrt{434} = 15$

1	2	3
	и итоговые (вычисленные) значения ( $\Delta P$ ), м <sup>2</sup>	
4.	Площадь земельного участка согласно сведениям Единого государственного реестра недвижимости ( <b>Ркад</b> ), м <sup>2</sup>	434
5.	Оценка расхождения <b>Р</b> и <b>Ркад</b> ( <b>Р – Ркад</b> ), м <sup>2</sup>	0
6.	Предельный минимальный и максимальный размеры земельного участка ( <b>Рмин</b> и <b>Рмакс</b> ), м <sup>2</sup>	—
7.	Кадастровый или иной государственный учетный номер (инвентарный) здания, сооружения, объекта незавершенного строительства, расположенного на земельном участке	—
8.	Вид (виды) разрешенного использования	для садоводства
8.1.	Дополнительные сведения об использовании земельного участка	—
9.	Сведения о земельных участках (землях общего пользования, территории общего пользования), посредством которых обеспечивается доступ	—
10.	Иные сведения	—

**4. Пояснения к сведениям об уточняемом земельном участке с кадастровым номером 53:11:2623601:27 :**

1.	—
----	---

**1. Сведения о характерных точках границ уточняемого земельного участка с кадастровым номером 53:11:2623601:29**

Система координат МСК-53					Зона № 2		
Обозначение характерных точек границ	Координаты, м				Метод определения координат	Формулы, примененные для расчета средней квадратической погрешности определения координат характерных точек границ (M <sub>t</sub> ), с подставленными в такие формулы значениями и итоговые (вычисленные) значения M <sub>t</sub> , м	Описание закрепления точки
	содержатся в Едином государственном реестре недвижимости		определены в результате выполнения комплексных кадастровых работ				
	X	Y	X	Y			
1	2	3	4	5	6	7	8
н293У	—	—	573118,87	2172922,76	Метод спутниковых геодезических измерений (определений)	$M_t = \sqrt{m_0^2 + m_1^2}$	—
н288У	—	—	573123,10	2172943,41	Метод спутниковых геодезических измерений (определений)	$M_t = \sqrt{m_0^2 + m_1^2}$	—

н292У	—	—	573098,31	2172949,47	Метод спутниковых геодезических измерений (определений)	$M_t = \sqrt{m_0^2 + m_1^2}$	—
н294У	—	—	573093,72	2172929,38	Метод спутниковых геодезических измерений (определений)	$M_t = \sqrt{m_0^2 + m_1^2}$	—
250	573120,02	2172923,55	—	—	Метод спутниковых геодезических измерений (определений)	$M_t = \sqrt{m_0^2 + m_1^2}$	—
251	573124,25	2172944,20	—	—	Метод спутниковых геодезических измерений (определений)	$M_t = \sqrt{m_0^2 + m_1^2}$	—
252	573099,46	2172950,26	—	—	Метод спутниковых геодезических измерений (определений)	$M_t = \sqrt{m_0^2 + m_1^2}$	—
253	573094,87	2172930,17	—	—	Метод спутниковых геодезических измерений (определений)	$M_t = \sqrt{m_0^2 + m_1^2}$	—
н293У	—	—	573118,87	2172922,76	Метод спутниковых геодезических измерений (определений)	$M_t = \sqrt{m_0^2 + m_1^2}$	—

**2. Сведения о частях границ уточняемого земельного участка с кадастровым номером 53:11:2623601:29**

Обозначение части границ		Горизонтальное проложение (S), м	Описание прохождения части границ	Сведения о согласовании местоположения границ(согласовано/спорное)
от т.	до т.			
1	2	3	4	5
н293У	н288У	21,08	—	согласовано
н288У	н292У	25,52	—	согласовано
н292У	н294У	20,61	—	согласовано
н294У	н293У	26,01	—	согласовано

3. Характеристики уточняемого земельного участка с кадастровым номером 53:11:2623601:29		
№ п/п	Наименование характеристик земельного участка	Значение характеристики
1	2	3
1.	Адрес земельного участка	—
1.1.	Сведения о местоположении земельного участка (при отсутствии адреса) в структурированном в соответствии с федеральной информационной адресной системой виде	обл. Новгородская, р-н Новгородский, сдт "Металлист", участок № 29
1.2.	Дополнительные сведения о местоположении земельного участка	—
2.	Площадь земельного участка ± величина погрешности определения(вычисления) площади ( $P \pm \Delta P$ ), м²	537±16
3.	Формула, примененная для вычисления предельной погрешности определения площади земельного участка, с подставленными значениями и итоговые (вычисленные) значения ( $\Delta P$ ), м2	$\Delta P = 3,5 \cdot M_t \cdot \sqrt{P_{\text{док}}} = 3,5 \cdot 0,20 \cdot \sqrt{537} = 16$
4.	Площадь земельного участка согласно сведениям Единого государственного реестра недвижимости ( $P_{\text{кад}}$ ), м²	537
5.	Оценка расхождения $P$ и $P_{\text{кад}}$ ( $P - P_{\text{кад}}$ ), м²	0
6.	Предельный минимальный и максимальный размеры земельного участка ( $P_{\text{мин}}$ и $P_{\text{макс}}$ ), м²	—
7.	Кадастровый или иной государственный учетный номер (инвентарный) здания, сооружения, объекта незавершенного строительства, расположенного на земельном участке	—
8.	Вид (виды) разрешенного использования	Для садоводства
8.1.	Дополнительные сведения об использовании земельного участка	—
9.	Сведения о земельных участках (землях общего пользования, территории общего пользования), посредством которых обеспечивается доступ	—
10.	Иные сведения	—
4. Пояснения к сведениям об уточняемом земельном участке с кадастровым номером 53:11:2623601:29 :		
1.	—	
1. Сведения о характерных точках границ уточняемого земельного участка с кадастровым номером 53:11:2623601:30		
Система координат МСК-53		Зона № 2

Обозначение характерных точек границ	Координаты, м				Метод определения координат	Формулы, примененные для расчета средней квадратической погрешности определения координат характерных точек границ (M <sub>t</sub> ), с подставленными в такие формулы значениями и итоговые (вычисленные) значения M <sub>t</sub> , м	Описание закрепления точки
	содержатся в Едином государственном реестре недвижимости		определены в результате выполнения комплексных кадастровых работ				
	X	Y	X	Y			
1	2	3	4	5	6	7	8
н215У	—	—	573143,20	2172897,40	Метод спутниковых геодезических измерений (определений)	$M_t = \sqrt{m_0^2 + m_1^2}$	—
н213У	—	—	573147,28	2172916,64	Метод спутниковых геодезических измерений (определений)	$M_t = \sqrt{m_0^2 + m_1^2}$	—
н248У	—	—	573123,75	2172921,77	Метод спутниковых геодезических измерений (определений)	$M_t = \sqrt{m_0^2 + m_1^2}$	—
н249У	—	—	573119,60	2172902,60	Метод спутниковых геодезических измерений (определений)	$M_t = \sqrt{m_0^2 + m_1^2}$	—
254	573121,93	2172903,01	—	—	Метод спутниковых геодезических измерений (определений)	$M_t = \sqrt{m_0^2 + m_1^2}$	—
255	573145,53	2172897,81	—	—	Метод спутниковых геодезических измерений (определений)	$M_t = \sqrt{m_0^2 + m_1^2}$	—
256	573149,61	2172917,05	—	—	Метод спутниковых геодезических измерений (определений)	$M_t = \sqrt{m_0^2 + m_1^2}$	—

257	573126,08	2172922,18	—	—	Метод спутниковых геодезических измерений (определений)	$M_t = \sqrt{m_0^2 + m_1^2}$	—
н215У	—	—	573143,20	2172897,40	Метод спутниковых геодезических измерений (определений)	$M_t = \sqrt{m_0^2 + m_1^2}$	—

## 2. Сведения о частях границ уточняемого земельного участка с кадастровым номером 53:11:2623601:30

Обозначение части границ		Горизонтальное проложение (S), м	Описание прохождения части границ	Сведения о согласовании местоположения границ(согласовано/спорное)
от т.	до т.			
1	2	3	4	5
н215У	н213У	19,67	—	согласовано
н213У	н248У	24,08	—	согласовано
н248У	н249У	19,61	—	согласовано
н249У	н215У	24,17	—	согласовано

## 3. Характеристики уточняемого земельного участка с кадастровым номером 53:11:2623601:30

№ п/п	Наименование характеристик земельного участка	Значение характеристики
1	2	3
1.	Адрес земельного участка	—
1.1.	Сведения о местоположении земельного участка (при отсутствии адреса) в структурированном в соответствии с федеральной информационной адресной системой виде	Новгородская область, р-н Новгородский, г/п Панковское, массив № 2, СТ Металлист, уч 30
1.2.	Дополнительные сведения о местоположении земельного участка	—
2.	Площадь земельного участка ± величина погрешности определения(вычисления) площади ( $P \pm \Delta P$ ), м <sup>2</sup>	474±15
3.	Формула, примененная для вычисления предельной погрешности определения площади земельного участка, с подставленными значениями и итоговые (вычисленные) значения ( $\Delta P$ ), м2	$\Delta P = 3,5 \cdot M_t \cdot \sqrt{P_{\text{док}}} = 3,5 \cdot 0,20 \cdot \sqrt{474} = 15$
4.	Площадь земельного участка согласно сведениям Единого государственного реестра недвижимости ( $P_{\text{кад}}$ ), м <sup>2</sup>	474
5.	Оценка расхождения $P$ и $P_{\text{кад}}$ ( $P - P_{\text{кад}}$ ), м <sup>2</sup>	0
6.	Предельный минимальный и максимальный размеры земельного участка ( $P_{\text{мин}}$ и $P_{\text{макс}}$ ), м <sup>2</sup>	—
7.	Кадастровый или иной государственный учетный номер (инвентарный) здания, сооружения, объекта незавершенного строительства, расположенного на земельном участке	—

1	2	3
8.	Вид (виды) разрешенного использования	для садоводства
8.1.	Дополнительные сведения об использовании земельного участка	—
9.	Сведения о земельных участках (землях общего пользования, территории общего пользования), посредством которых обеспечивается доступ	—
10.	Иные сведения	—

**4. Пояснения к сведениям об уточняемом земельном участке с кадастровым номером 53:11:2623601:30 :**

1.	—
----	---

**1. Сведения о характерных точках границ уточняемого земельного участка с кадастровым номером 53:11:2623601:31**

Система координат МСК-53					Зона № 2		
Обозначение характерных точек границ	Координаты, м				Метод определения координат	Формулы, примененные для расчета средней квадратической погрешности определения координат характерных точек границ (M <sub>t</sub> ), с подставленными в такие формулы значениями и итоговые (вычисленные) значения M <sub>t</sub> , м	Описание закрепления точки
	содержатся в Едином государственном реестре недвижимости		определены в результате выполнения комплексных кадастровых работ				
	X	Y	X	Y			
1	2	3	4	5	6	7	8
н295У	—	—	573114,53	2172904,08	Метод спутниковых геодезических измерений (определений)	$M_t = \sqrt{m_0^2 + m_1^2}$	—
н293У	—	—	573118,87	2172922,76	Метод спутниковых геодезических измерений (определений)	$M_t = \sqrt{m_0^2 + m_1^2}$	—
н294У	—	—	573093,72	2172929,38	Метод спутниковых геодезических измерений (определений)	$M_t = \sqrt{m_0^2 + m_1^2}$	—
н296У	—	—	573089,26	2172909,22	Метод спутниковых геодезических измерений (определений)	$M_t = \sqrt{m_0^2 + m_1^2}$	—
258	573116,66	2172904,62	—	—	Метод спутниковых геодезических	$M_t = \sqrt{m_0^2 + m_1^2}$	—

					измерений (определений)		
261	573121,00	2172923,30	—	—	Метод спутниковых геодезических измерений (определений)	$M_t = \sqrt{m_0^2 + m_1^2}$	—
260	573095,85	2172929,92	—	—	Метод спутниковых геодезических измерений (определений)	$M_t = \sqrt{m_0^2 + m_1^2}$	—
259	573091,39	2172909,76	—	—	Метод спутниковых геодезических измерений (определений)	$M_t = \sqrt{m_0^2 + m_1^2}$	—
н295У	—	—	573114,53	2172904,08	Метод спутниковых геодезических измерений (определений)	$M_t = \sqrt{m_0^2 + m_1^2}$	—

## 2. Сведения о частях границ уточняемого земельного участка с кадастровым номером 53:11:2623601:31

Обозначение части границ		Горизонтальное проложение (S), м	Описание прохождения части границ	Сведения о согласовании местоположения границ(согласовано/спорное)
от т.	до т.			
1	2	3	4	5
н295У	н293У	19,18	—	согласовано
н293У	н294У	26,01	—	согласовано
н294У	н296У	20,65	—	согласовано
н296У	н295У	25,79	—	согласовано

## 3. Характеристики уточняемого земельного участка с кадастровым номером 53:11:2623601:31

№ п/п	Наименование характеристик земельного участка	Значение характеристики
1	2	3
1.	Адрес земельного участка	—
1.1.	Сведения о местоположении земельного участка (при отсутствии адреса) в структурированном в соответствии с федеральной информационной адресной системой виде	Новгородская область, р-н Новгородский, Массив № 2, СТ "Металлист", участок № 31
1.2.	Дополнительные сведения о местоположении земельного участка	—
2.	Площадь земельного участка ± величина погрешности определения(вычисления) площади ( $P \pm \Delta P$ ), м <sup>2</sup>	515±16



1	2	3
3.	Формула, примененная для вычисления предельной погрешности определения площади земельного участка, с подставленными значениями и итоговые (вычисленные) значения ( $\Delta P$ ), м <sup>2</sup>	$\Delta P = 3,5 \cdot M_t \cdot \sqrt{P_{\text{док}}} = 3,5 \cdot 0,20 \cdot \sqrt{515} = 16$
4.	Площадь земельного участка согласно сведениям Единого государственного реестра недвижимости ( $P_{\text{кад}}$ ), м <sup>2</sup>	515
5.	Оценка расхождения $P$ и $P_{\text{кад}}$ ( $P - P_{\text{кад}}$ ), м <sup>2</sup>	0
6.	Предельный минимальный и максимальный размеры земельного участка ( $P_{\text{мин}}$ и $P_{\text{макс}}$ ), м <sup>2</sup>	—
7.	Кадастровый или иной государственный учетный номер (инвентарный) здания, сооружения, объекта незавершенного строительства, расположенного на земельном участке	—
8.	Вид (виды) разрешенного использования	Для садоводства
8.1.	Дополнительные сведения об использовании земельного участка	—
9.	Сведения о земельных участках (землях общего пользования, территории общего пользования), посредством которых обеспечивается доступ	—
10.	Иные сведения	—

**4. Пояснения к сведениям об уточняемом земельном участке с кадастровым номером 53:11:2623601:31 :**

1.	—
----	---

**1. Сведения о характерных точках границ уточняемого земельного участка с кадастровым номером 53:11:2623601:32**

Система координат МСК-53					Зона № 2		
Обозначение характерных точек границ	Координаты, м				Метод определения координат	Формулы, примененные для расчета средней квадратической погрешности определения координат характерных точек границ (М <sub>t</sub> ), с подставленными в такие формулы значениями и итоговые (вычисленные) значения М <sub>t</sub> , м	Описание закрепления точки
	содержатся в Едином государственном реестре недвижимости		определены в результате выполнения комплексных кадастровых работ				
	X	Y	X	Y			
1	2	3	4	5	6	7	8
н217У	—	—	573139,18	2172876,59	Метод спутниковых геодезических измерений (определений)	$M_t = \sqrt{m_0^2 + m_1^2}$	—
н215У	—	—	573143,20	2172897,40	Метод спутниковых геодезических измерений	$M_t = \sqrt{m_0^2 + m_1^2}$	—

					(определений)		
н249У	—	—	573119,60	2172902,60	Метод спутниковых геодезических измерений (определений)	$M_t = \sqrt{m_0^2 + m_1^2}$	—
н250У	—	—	573114,87	2172882,43	Метод спутниковых геодезических измерений (определений)	$M_t = \sqrt{m_0^2 + m_1^2}$	—
262	573141,51	2172877,00	—	—	Метод спутниковых геодезических измерений (определений)	$M_t = \sqrt{m_0^2 + m_1^2}$	—
255	573145,53	2172897,81	—	—	Метод спутниковых геодезических измерений (определений)	$M_t = \sqrt{m_0^2 + m_1^2}$	—
254	573121,93	2172903,01	—	—	Метод спутниковых геодезических измерений (определений)	$M_t = \sqrt{m_0^2 + m_1^2}$	—
263	573117,20	2172882,84	—	—	Метод спутниковых геодезических измерений (определений)	$M_t = \sqrt{m_0^2 + m_1^2}$	—
н217У	—	—	573139,18	2172876,59	Метод спутниковых геодезических измерений (определений)	$M_t = \sqrt{m_0^2 + m_1^2}$	—

**2. Сведения о частях границ уточняемого земельного участка с кадастровым номером 53:11:2623601:32**

Обозначение части границ		Горизонтальное проложение (S), м	Описание прохождения части границ	Сведения о согласовании местоположения границ(согласовано/спорное)
от т.	до т.			
1	2	3	4	5
н217У	н215У	21,19	—	согласовано
н215У	н249У	24,17	—	согласовано
н249У	н250У	20,72	—	согласовано
н250У	н217У	25,00	—	согласовано

3. Характеристики уточняемого земельного участка с кадастровым номером 53:11:2623601:32		
№ п/п	Наименование характеристик земельного участка	Значение характеристики
1	2	3
1.	Адрес земельного участка	—
1.1.	Сведения о местоположении земельного участка (при отсутствии адреса) в структурированном в соответствии с федеральной информационной адресной системой виде	обл. Новгородская, р-н Новгородский,г/п Панковское, Массив № 2, СТ Металлист, участок № 32
1.2.	Дополнительные сведения о местоположении земельного участка	—
2.	Площадь земельного участка ± величина погрешности определения(вычисления) площади ( $P \pm \Delta P$ ), м²	515±16
3.	Формула, примененная для вычисления предельной погрешности определения площади земельного участка, с подставленными значениями и итоговые (вычисленные) значения ( $\Delta P$ ), м2	$\Delta P = 3,5 \cdot M_t \cdot \sqrt{P_{\text{док}}} = 3,5 \cdot 0,20 \cdot \sqrt{515} = 16$
4.	Площадь земельного участка согласно сведениям Единого государственного реестра недвижимости ( $P_{\text{кад}}$ ), м²	515
5.	Оценка расхождения $P$ и $P_{\text{кад}}$ ( $P - P_{\text{кад}}$ ), м²	0
6.	Предельный минимальный и максимальный размеры земельного участка ( $P_{\text{мин}}$ и $P_{\text{макс}}$ ), м²	—
7.	Кадастровый или иной государственный учетный номер (инвентарный) здания, сооружения, объекта незавершенного строительства, расположенного на земельном участке	—
8.	Вид (виды) разрешенного использования	Для садоводства
8.1.	Дополнительные сведения об использовании земельного участка	—
9.	Сведения о земельных участках (землях общего пользования, территории общего пользования), посредством которых обеспечивается доступ	—
10.	Иные сведения	—
4. Пояснения к сведениям об уточняемом земельном участке с кадастровым номером 53:11:2623601:32 :		
1.	—	
1. Сведения о характерных точках границ уточняемого земельного участка с кадастровым номером 53:11:2623601:34		
Система координат МСК-53		Зона № 2

Обозначение характерных точек границ	Координаты, м				Метод определения координат	Формулы, примененные для расчета средней квадратической погрешности определения координат характерных точек границ (M <sub>t</sub> ), с подставленными в такие формулы значениями и итоговые (вычисленные) значения M <sub>t</sub> , м	Описание закрепления точки
	содержатся в Едином государственном реестре недвижимости		определены в результате выполнения комплексных кадастровых работ				
	X	Y	X	Y			
1	2	3	4	5	6	7	8
н219У	—	—	573135,99	2172857,42	Метод спутниковых геодезических измерений (определений)	$M_t = \sqrt{m_0^2 + m_1^2}$	—
н217У	—	—	573139,18	2172876,59	Метод спутниковых геодезических измерений (определений)	$M_t = \sqrt{m_0^2 + m_1^2}$	—
н250У	—	—	573114,87	2172882,43	Метод спутниковых геодезических измерений (определений)	$M_t = \sqrt{m_0^2 + m_1^2}$	—
н251У	—	—	573110,34	2172863,41	Метод спутниковых геодезических измерений (определений)	$M_t = \sqrt{m_0^2 + m_1^2}$	—
264	573138,32	2172857,83	—	—	Метод спутниковых геодезических измерений (определений)	$M_t = \sqrt{m_0^2 + m_1^2}$	—
262	573141,51	2172877,00	—	—	Метод спутниковых геодезических измерений (определений)	$M_t = \sqrt{m_0^2 + m_1^2}$	—
263	573117,20	2172882,84	—	—	Метод спутниковых геодезических измерений (определений)	$M_t = \sqrt{m_0^2 + m_1^2}$	—

265	573112,67	2172863,82	—	—	Метод спутниковых геодезических измерений (определений)	$M_t = \sqrt{m_0^2 + m_1^2}$	—
н219У	—	—	573135,99	2172857,42	Метод спутниковых геодезических измерений (определений)	$M_t = \sqrt{m_0^2 + m_1^2}$	—

## 2. Сведения о частях границ уточняемого земельного участка с кадастровым номером 53:11:2623601:34

Обозначение части границ		Горизонтальное проложение (S), м	Описание прохождения части границ	Сведения о согласовании местоположения границ(согласовано/спорное)
от т.	до т.			
1	2	3	4	5
н219У	н217У	19,43	—	согласовано
н217У	н250У	25,00	—	согласовано
н250У	н251У	19,55	—	согласовано
н251У	н219У	26,34	—	согласовано

## 3. Характеристики уточняемого земельного участка с кадастровым номером 53:11:2623601:34

№ п/п	Наименование характеристик земельного участка	Значение характеристики
1	2	3
1.	Адрес земельного участка	—
1.1.	Сведения о местоположении земельного участка (при отсутствии адреса) в структурированном в соответствии с федеральной информационной адресной системой виде	обл. Новгородская, р-н Новгородский, Панковское городское поселение, массив №2, СТ Металлист, участок №34
1.2.	Дополнительные сведения о местоположении земельного участка	—
2.	Площадь земельного участка ± величина погрешности определения(вычисления) площади ( $P \pm \Delta P$ ), м <sup>2</sup>	500±16
3.	Формула, примененная для вычисления предельной погрешности определения площади земельного участка, с подставленными значениями и итоговые (вычисленные) значения ( $\Delta P$ ), м2	$\Delta P = 3,5 \cdot M_t \cdot \sqrt{P_{\text{док}}} = 3,5 \cdot 0,20 \cdot \sqrt{498} = 16$
4.	Площадь земельного участка согласно сведениям Единого государственного реестра недвижимости ( $P_{\text{кад}}$ ), м <sup>2</sup>	498
5.	Оценка расхождения $P$ и $P_{\text{кад}}$ ( $P - P_{\text{кад}}$ ), м <sup>2</sup>	2
6.	Предельный минимальный и максимальный размеры земельного участка ( $P_{\text{мин}}$ и $P_{\text{макс}}$ ), м <sup>2</sup>	—
7.	Кадастровый или иной государственный учетный номер (инвентарный) здания, сооружения, объекта незавершенного строительства, расположенного на земельном участке	—

1	2	3
8.	Вид (виды) разрешенного использования	для садоводства
8.1.	Дополнительные сведения об использовании земельного участка	—
9.	Сведения о земельных участках (землях общего пользования, территории общего пользования), посредством которых обеспечивается доступ	—
10.	Иные сведения	—

**4. Пояснения к сведениям об уточняемом земельном участке с кадастровым номером 53:11:2623601:34 :**

1.	—
----	---

**1. Сведения о характерных точках границ уточняемого земельного участка с кадастровым номером 53:11:2623601:36**

Система координат МСК-53					Зона № 2		
Обозначение характерных точек границ	Координаты, м				Метод определения координат	Формулы, примененные для расчета средней квадратической погрешности определения координат характерных точек границ (M <sub>t</sub> ), с подставленными в такие формулы значениями и итоговые (вычисленные) значения M <sub>t</sub> , м	Описание закрепления точки
	содержатся в Едином государственном реестре недвижимости		определены в результате выполнения комплексных кадастровых работ				
	X	Y	X	Y			
1	2	3	4	5	6	7	8
н221У	—	—	573132,28	2172837,28	Метод спутниковых геодезических измерений (определений)	$M_t = \sqrt{m_0^2 + m_1^2}$	—
н219У	—	—	573135,99	2172857,42	Метод спутниковых геодезических измерений (определений)	$M_t = \sqrt{m_0^2 + m_1^2}$	—
н251У	—	—	573110,34	2172863,41	Метод спутниковых геодезических измерений (определений)	$M_t = \sqrt{m_0^2 + m_1^2}$	—
н252У	—	—	573106,40	2172843,60	Метод спутниковых геодезических измерений (определений)	$M_t = \sqrt{m_0^2 + m_1^2}$	—
266	573134,61	2172837,69	—	—	Метод спутниковых геодезических	$M_t = \sqrt{m_0^2 + m_1^2}$	—

					измерений (определений)		
264	573138,32	2172857,83	—	—	Метод спутниковых геодезических измерений (определений)	$M_t = \sqrt{m_0^2 + m_1^2}$	—
265	573112,67	2172863,82	—	—	Метод спутниковых геодезических измерений (определений)	$M_t = \sqrt{m_0^2 + m_1^2}$	—
267	573108,73	2172844,01	—	—	Метод спутниковых геодезических измерений (определений)	$M_t = \sqrt{m_0^2 + m_1^2}$	—
н221У	—	—	573132,28	2172837,28	Метод спутниковых геодезических измерений (определений)	$M_t = \sqrt{m_0^2 + m_1^2}$	—

## 2. Сведения о частях границ уточняемого земельного участка с кадастровым номером 53:11:2623601:36

Обозначение части границ		Горизонтальное проложение (S), м	Описание прохождения части границ	Сведения о согласовании местоположения границ(согласовано/спорное)
от т.	до т.			
1	2	3	4	5
н221У	н219У	20,48	—	согласовано
н219У	н251У	26,34	—	согласовано
н251У	н252У	20,20	—	согласовано
н252У	н221У	26,64	—	согласовано

## 3. Характеристики уточняемого земельного участка с кадастровым номером 53:11:2623601:36

№ п/п	Наименование характеристик земельного участка	Значение характеристики
1	2	3
1.	Адрес земельного участка	—
1.1.	Сведения о местоположении земельного участка (при отсутствии адреса) в структурированном в соответствии с федеральной информационной адресной системой виде	Новгородская обл, р-н Новгородский, Панковское городское поселение, массив № 2, СТ Металлист, участок № 36
1.2.	Дополнительные сведения о местоположении земельного участка	—
2.	Площадь земельного участка ± величина погрешности определения(вычисления) площади ( $P \pm \Delta P$ ), м <sup>2</sup>	538±16

1	2	3
3.	Формула, примененная для вычисления предельной погрешности определения площади земельного участка, с подставленными значениями и итоговые (вычисленные) значения ( $\Delta P$ ), м <sup>2</sup>	$\Delta P = 3,5 \cdot M_t \cdot \sqrt{P_{\text{док}}} = 3,5 \cdot 0,20 \cdot \sqrt{538} = 16$
4.	Площадь земельного участка согласно сведениям Единого государственного реестра недвижимости ( $P_{\text{кад}}$ ), м <sup>2</sup>	538
5.	Оценка расхождения $P$ и $P_{\text{кад}}$ ( $P - P_{\text{кад}}$ ), м <sup>2</sup>	0
6.	Предельный минимальный и максимальный размеры земельного участка ( $P_{\text{мин}}$ и $P_{\text{макс}}$ ), м <sup>2</sup>	—
7.	Кадастровый или иной государственный учетный номер (инвентарный) здания, сооружения, объекта незавершенного строительства, расположенного на земельном участке	—
8.	Вид (виды) разрешенного использования	для садоводства
8.1.	Дополнительные сведения об использовании земельного участка	—
9.	Сведения о земельных участках (землях общего пользования, территории общего пользования), посредством которых обеспечивается доступ	—
10.	Иные сведения	—

**4. Пояснения к сведениям об уточняемом земельном участке с кадастровым номером 53:11:2623601:36 :**

1.	—
----	---

**1. Сведения о характерных точках границ уточняемого земельного участка с кадастровым номером 53:11:2623601:37**

Система координат МСК-53					Зона № 2		
Обозначение характерных точек границ	Координаты, м				Метод определения координат	Формулы, примененные для расчета средней квадратической погрешности определения координат характерных точек границ (M <sub>t</sub> ), с подставленными в такие формулы значениями и итоговые (вычисленные) значения M <sub>t</sub> , м	Описание закрепления точки
	содержатся в Едином государственном реестре недвижимости		определены в результате выполнения комплексных кадастровых работ				
	X	Y	X	Y			
1	2	3	4	5	6	7	8
н302У	—	—	573101,11	2172845,03	Метод спутниковых геодезических измерений (определений)	$M_t = \sqrt{m_0^2 + m_1^2}$	—
н299У	—	—	573105,53	2172864,32	Метод спутниковых геодезических измерений	$M_t = \sqrt{m_0^2 + m_1^2}$	—



					(определений)		
н300У	—	—	573080,71	2172870,42	Метод спутниковых геодезических измерений (определений)	$M_t = \sqrt{m_0^2 + m_1^2}$	—
н462У	—	—	573080,63	2172870,07	Метод спутниковых геодезических измерений (определений)	$M_t = \sqrt{m_0^2 + m_1^2}$	—
н303У	—	—	573076,44	2172850,35	Метод спутниковых геодезических измерений (определений)	$M_t = \sqrt{m_0^2 + m_1^2}$	—
94	573102,38	2172845,67	—	—	Метод спутниковых геодезических измерений (определений)	$M_t = \sqrt{m_0^2 + m_1^2}$	—
96	573106,80	2172864,96	—	—	Метод спутниковых геодезических измерений (определений)	$M_t = \sqrt{m_0^2 + m_1^2}$	—
95	573081,98	2172871,06	—	—	Метод спутниковых геодезических измерений (определений)	$M_t = \sqrt{m_0^2 + m_1^2}$	—
270	573081,90	2172870,71	—	—	Метод спутниковых геодезических измерений (определений)	$M_t = \sqrt{m_0^2 + m_1^2}$	—
269	573077,71	2172850,99	—	—	Метод спутниковых геодезических измерений (определений)	$M_t = \sqrt{m_0^2 + m_1^2}$	—
н302У	—	—	573101,11	2172845,03	Метод спутниковых геодезических измерений (определений)	$M_t = \sqrt{m_0^2 + m_1^2}$	—

2. Сведения о частях границ уточняемого земельного участка с кадастровым номером 53:11:2623601:37				
Обозначение части границ		Горизонтальное проложение (S), м	Описание прохождения части границ	Сведения о согласовании местоположения границ(согласовано/спорное)
от т.	до т.			
1	2	3	4	5
н302У	н299У	19,79	—	согласовано
н299У	н300У	25,56	—	согласовано
н300У	н462У	0,36	—	согласовано
н462У	н303У	20,16	—	согласовано
н303У	н302У	25,24	—	согласовано
3. Характеристики уточняемого земельного участка с кадастровым номером 53:11:2623601:37				
№ п/п	Наименование характеристик земельного участка		Значение характеристики	
1	2		3	
1.	Адрес земельного участка		—	
1.1.	Сведения о местоположении земельного участка (при отсутствии адреса) в структурированном в соответствии с федеральной информационной адресной системой виде		Новгородская область, р-н Новгородский, г/п Панковское, массив №2, СТ Металлист, уч №37	
1.2.	Дополнительные сведения о местоположении земельного участка		—	
2.	Площадь земельного участка ± величина погрешности определения(вычисления) площади ( $P \pm \Delta P$ ), м <sup>2</sup>		512±16	
3.	Формула, примененная для вычисления предельной погрешности определения площади земельного участка, с подставленными значениями и итоговые (вычисленные) значения ( $\Delta P$ ), м <sup>2</sup>		$\Delta P = 3,5 \cdot M_t \cdot \sqrt{P_{\text{док}}} = 3,5 \cdot 0,20 \cdot \sqrt{512} = 16$	
4.	Площадь земельного участка согласно сведениям Единого государственного реестра недвижимости ( $P_{\text{кад}}$ ), м <sup>2</sup>		512	
5.	Оценка расхождения $P$ и $P_{\text{кад}}$ ( $P - P_{\text{кад}}$ ), м <sup>2</sup>		0	
6.	Предельный минимальный и максимальный размеры земельного участка ( $P_{\text{мин}}$ и $P_{\text{макс}}$ ), м <sup>2</sup>		—	
7.	Кадастровый или иной государственный учетный номер (инвентарный) здания, сооружения, объекта незавершенного строительства, расположенного на земельном участке		—	
8.	Вид (виды) разрешенного использования		Для садоводства	
8.1.	Дополнительные сведения об использовании земельного участка		—	
9.	Сведения о земельных участках (землях общего пользования, территории общего пользования), посредством которых обеспечивается доступ		—	
10.	Иные сведения		—	

4. Пояснения к сведениям об уточняемом земельном участке с кадастровым номером 53:11:2623601:37 :							
1.	—						
1. Сведения о характерных точках границ уточняемого земельного участка с кадастровым номером 53:11:2623601:40							
Система координат МСК-53						Зона № 2	
Обозначение характерных точек границ	Координаты, м				Метод определения координат	Формулы, примененные для расчета средней квадратической погрешности определения координат характерных точек границ (M <sub>t</sub> ), с подставленными в такие формулы значениями и итоговые (вычисленные) значения M <sub>t</sub> , м	Описание закрепления точки
	содержатся в Едином государственном реестре недвижимости		определены в результате выполнения комплексных кадастровых работ				
	X	Y	X	Y			
1	2	3	4	5	6	7	8
н226У	—	—	573121,53	2172799,95	Метод спутниковых геодезических измерений (определений)	$M_t = \sqrt{m_0^2 + m_1^2}$	—
н224У	—	—	573126,79	2172818,57	Метод спутниковых геодезических измерений (определений)	$M_t = \sqrt{m_0^2 + m_1^2}$	—
н255У	—	—	573101,96	2172824,74	Метод спутниковых геодезических измерений (определений)	$M_t = \sqrt{m_0^2 + m_1^2}$	—
н256У	—	—	573097,55	2172805,14	Метод спутниковых геодезических измерений (определений)	$M_t = \sqrt{m_0^2 + m_1^2}$	—
288	573123,69	2172800,26	—	—	Метод спутниковых геодезических измерений (определений)	$M_t = \sqrt{m_0^2 + m_1^2}$	—
289	573128,95	2172818,88	—	—	Метод спутниковых геодезических измерений (определений)	$M_t = \sqrt{m_0^2 + m_1^2}$	—

290	573104,12	2172825,05	—	—	Метод спутниковых геодезических измерений (определений)	$M_t = \sqrt{m_0^2 + m_1^2}$	—
291	573099,71	2172805,45	—	—	Метод спутниковых геодезических измерений (определений)	$M_t = \sqrt{m_0^2 + m_1^2}$	—
н226У	—	—	573121,53	2172799,95	Метод спутниковых геодезических измерений (определений)	$M_t = \sqrt{m_0^2 + m_1^2}$	—

## 2. Сведения о частях границ уточняемого земельного участка с кадастровым номером 53:11:2623601:40

Обозначение части границ		Горизонтальное проложение (S), м	Описание прохождения части границ	Сведения о согласовании местоположения границ(согласовано/спорное)
от т.	до т.			
1	2	3	4	5
н226У	н224У	19,35	—	согласовано
н224У	н255У	25,59	—	согласовано
н255У	н256У	20,09	—	согласовано
н256У	н226У	24,54	—	согласовано

## 3. Характеристики уточняемого земельного участка с кадастровым номером 53:11:2623601:40

№ п/п	Наименование характеристик земельного участка	Значение характеристики
1	2	3
1.	Адрес земельного участка	—
1.1.	Сведения о местоположении земельного участка (при отсутствии адреса) в структурированном в соответствии с федеральной информационной адресной системой виде	Новгородская область, р-н Новгородский, Панковское городское поселение, массив № 2, СТ Металлист, уч 40
1.2.	Дополнительные сведения о местоположении земельного участка	—
2.	Площадь земельного участка ± величина погрешности определения(вычисления) площади ( $P \pm \Delta P$ ), м <sup>2</sup>	494±16
3.	Формула, примененная для вычисления предельной погрешности определения площади земельного участка, с подставленными значениями и итоговые (вычисленные) значения ( $\Delta P$ ), м <sup>2</sup>	$\Delta P = 3,5 \cdot M_t \cdot \sqrt{P_{\text{док}}} = 3,5 \cdot 0,20 \cdot \sqrt{494} = 16$
4.	Площадь земельного участка согласно сведениям Единого государственного реестра недвижимости ( $P_{\text{кад}}$ ), м <sup>2</sup>	494
5.	Оценка расхождения $P$ и $P_{\text{кад}}$ ( $P - P_{\text{кад}}$ ), м <sup>2</sup>	0
6.	Предельный минимальный и максимальный размеры земельного участка	—

1	2	3
	(Р <sub>мин</sub> и Р <sub>макс</sub> ), м <sup>2</sup>	
7.	Кадастровый или иной государственный учетный номер (инвентарный) здания, сооружения, объекта незавершенного строительства, расположенного на земельном участке	—
8.	Вид (виды) разрешенного использования	для садоводства
8.1.	Дополнительные сведения об использовании земельного участка	—
9.	Сведения о земельных участках (землях общего пользования, территории общего пользования), посредством которых обеспечивается доступ	—
10.	Иные сведения	—

**4. Пояснения к сведениям об уточняемом земельном участке с кадастровым номером 53:11:2623601:40 :**

1.	—
----	---

**1. Сведения о характерных точках границ уточняемого земельного участка с кадастровым номером 53:11:2623601:41**

**Система координат МСК-53**

**Зона № 2**

Обозначение характерных точек границ	Координаты, м				Метод определения координат	Формулы, примененные для расчета средней квадратической погрешности определения координат характерных точек границ (M <sub>t</sub> ), с подставленными в такие формулы значениями и итоговые (вычисленные) значения M <sub>t</sub> , м	Описание закрепления точки
	содержатся в Едином государственном реестре недвижимости		определены в результате выполнения комплексных кадастровых работ				
	X	Y	X	Y			
1	2	3	4	5	6	7	8
н306У	—	—	573092,69	2172807,64	Метод спутниковых геодезических измерений (определений)	$M_t = \sqrt{m_0^2 + m_1^2}$	—
н301У	—	—	573096,84	2172826,33	Метод спутниковых геодезических измерений (определений)	$M_t = \sqrt{m_0^2 + m_1^2}$	—
н305У	—	—	573071,73	2172831,34	Метод спутниковых геодезических измерений (определений)	$M_t = \sqrt{m_0^2 + m_1^2}$	—
н307У	—	—	573067,17	2172812,08	Метод спутниковых геодезических	$M_t = \sqrt{m_0^2 + m_1^2}$	—

					измерений (определений)		
н308У	—	—	573067,12	2172811,86	Метод спутниковых геодезических измерений (определений)	$M_t = \sqrt{m_0^2 + m_1^2}$	—
292	573094,14	2172808,33	—	—	Метод спутниковых геодезических измерений (определений)	$M_t = \sqrt{m_0^2 + m_1^2}$	—
293	573098,27	2172826,92	—	—	Метод спутниковых геодезических измерений (определений)	$M_t = \sqrt{m_0^2 + m_1^2}$	—
294	573073,44	2172831,87	—	—	Метод спутниковых геодезических измерений (определений)	$M_t = \sqrt{m_0^2 + m_1^2}$	—
295	573068,55	2172812,45	—	—	Метод спутниковых геодезических измерений (определений)	$M_t = \sqrt{m_0^2 + m_1^2}$	—
н306У	—	—	573092,69	2172807,64	Метод спутниковых геодезических измерений (определений)	$M_t = \sqrt{m_0^2 + m_1^2}$	—

**2. Сведения о частях границ уточняемого земельного участка с кадастровым номером 53:11:2623601:41**

Обозначение части границ		Горизонтальное проложение (S), м	Описание прохождения части границ	Сведения о согласовании местоположения границ(согласовано/спорное)
от т.	до т.			
1	2	3	4	5
н306У	н301У	19,15	—	согласовано
н301У	н305У	25,60	—	согласовано
н305У	н307У	19,79	—	согласовано
н307У	н308У	0,23	—	согласовано
н308У	н306У	25,92	—	согласовано

3. Характеристики уточняемого земельного участка с кадастровым номером 53:11:2623601:41		
№ п/п	Наименование характеристик земельного участка	Значение характеристики
1	2	3
1.	Адрес земельного участка	—
1.1.	Сведения о местоположении земельного участка (при отсутствии адреса) в структурированном в соответствии с федеральной информационной адресной системой виде	Новгородская область, р-н Новгородский, г/п Панковское, массив № 2, СТ Металлист, уч № 41
1.2.	Дополнительные сведения о местоположении земельного участка	—
2.	Площадь земельного участка ± величина погрешности определения(вычисления) площади ( $P \pm \Delta P$ ), м²	504±16
3.	Формула, примененная для вычисления предельной погрешности определения площади земельного участка, с подставленными значениями и итоговые (вычисленные) значения ( $\Delta P$ ), м2	$\Delta P = 3,5 \cdot M_t \cdot \sqrt{P_{\text{док}}} = 3,5 \cdot 0,20 \cdot \sqrt{500} = 16$
4.	Площадь земельного участка согласно сведениям Единого государственного реестра недвижимости ( $P_{\text{кад}}$ ), м²	500
5.	Оценка расхождения $P$ и $P_{\text{кад}}$ ( $P - P_{\text{кад}}$ ), м²	4
6.	Предельный минимальный и максимальный размеры земельного участка ( $P_{\text{мин}}$ и $P_{\text{макс}}$ ), м²	—
7.	Кадастровый или иной государственный учетный номер (инвентарный) здания, сооружения, объекта незавершенного строительства, расположенного на земельном участке	—
8.	Вид (виды) разрешенного использования	для садоводства
8.1.	Дополнительные сведения об использовании земельного участка	—
9.	Сведения о земельных участках (землях общего пользования, территории общего пользования), посредством которых обеспечивается доступ	—
10.	Иные сведения	—
4. Пояснения к сведениям об уточняемом земельном участке с кадастровым номером 53:11:2623601:41 :		
1.	—	
1. Сведения о характерных точках границ уточняемого земельного участка с кадастровым номером 53:11:2623601:42		
Система координат МСК-53		Зона № 2

Обозначение характерных точек границ	Координаты, м				Метод определения координат	Формулы, примененные для расчета средней квадратической погрешности определения координат характерных точек границ (M <sub>t</sub> ), с подставленными в такие формулы значениями и итоговые (вычисленные) значения M <sub>t</sub> , м	Описание закрепления точки
	содержатся в Едином государственном реестре недвижимости		определены в результате выполнения комплексных кадастровых работ				
	X	Y	X	Y			
1	2	3	4	5	6	7	8
н230У	—	—	573116,31	2172779,79	Метод спутниковых геодезических измерений (определений)	$M_t = \sqrt{m_0^2 + m_1^2}$	—
н226У	—	—	573121,53	2172799,95	Метод спутниковых геодезических измерений (определений)	$M_t = \sqrt{m_0^2 + m_1^2}$	—
н256У	—	—	573097,55	2172805,14	Метод спутниковых геодезических измерений (определений)	$M_t = \sqrt{m_0^2 + m_1^2}$	—
н257У	—	—	573093,03	2172785,36	Метод спутниковых геодезических измерений (определений)	$M_t = \sqrt{m_0^2 + m_1^2}$	—
296	573118,47	2172780,10	—	—	Метод спутниковых геодезических измерений (определений)	$M_t = \sqrt{m_0^2 + m_1^2}$	—
288	573123,69	2172800,26	—	—	Метод спутниковых геодезических измерений (определений)	$M_t = \sqrt{m_0^2 + m_1^2}$	—
291	573099,71	2172805,45	—	—	Метод спутниковых геодезических измерений (определений)	$M_t = \sqrt{m_0^2 + m_1^2}$	—



297	573095,19	2172785,67	—	—	Метод спутниковых геодезических измерений (определений)	$M_t = \sqrt{m_0^2 + m_1^2}$	—
н230У	—	—	573116,31	2172779,79	Метод спутниковых геодезических измерений (определений)	$M_t = \sqrt{m_0^2 + m_1^2}$	—

## 2. Сведения о частях границ уточняемого земельного участка с кадастровым номером 53:11:2623601:42

Обозначение части границ		Горизонтальное проложение (S), м	Описание прохождения части границ	Сведения о согласовании местоположения границ(согласовано/спорное)
от т.	до т.			
1	2	3	4	5
н230У	н226У	20,82	—	согласовано
н226У	н256У	24,54	—	согласовано
н256У	н257У	20,29	—	согласовано
н257У	н230У	23,94	—	согласовано

## 3. Характеристики уточняемого земельного участка с кадастровым номером 53:11:2623601:42

№ п/п	Наименование характеристик земельного участка	Значение характеристики
1	2	3
1.	Адрес земельного участка	—
1.1.	Сведения о местоположении земельного участка (при отсутствии адреса) в структурированном в соответствии с федеральной информационной адресной системой виде	Новгородская область, р-н Новгородский, Панковское городское поселение, массив № 2, СТ Металист, уч. 42
1.2.	Дополнительные сведения о местоположении земельного участка	—
2.	Площадь земельного участка ± величина погрешности определения(вычисления) площади ( $P \pm \Delta P$ ), м <sup>2</sup>	498±16
3.	Формула, примененная для вычисления предельной погрешности определения площади земельного участка, с подставленными значениями и итоговые (вычисленные) значения ( $\Delta P$ ), м2	$\Delta P = 3,5 \cdot M_t \cdot \sqrt{P_{\text{док}}} = 3,5 \cdot 0,20 \cdot \sqrt{498} = 16$
4.	Площадь земельного участка согласно сведениям Единого государственного реестра недвижимости ( $P_{\text{кад}}$ ), м <sup>2</sup>	498
5.	Оценка расхождения $P$ и $P_{\text{кад}}$ ( $P - P_{\text{кад}}$ ), м <sup>2</sup>	0
6.	Предельный минимальный и максимальный размеры земельного участка ( $P_{\text{мин}}$ и $P_{\text{макс}}$ ), м <sup>2</sup>	—
7.	Кадастровый или иной государственный учетный номер (инвентарный) здания, сооружения, объекта незавершенного строительства, расположенного на земельном участке	—

1	2	3
8.	Вид (виды) разрешенного использования	садоводство
8.1.	Дополнительные сведения об использовании земельного участка	—
9.	Сведения о земельных участках (землях общего пользования, территории общего пользования), посредством которых обеспечивается доступ	—
10.	Иные сведения	—

**4. Пояснения к сведениям об уточняемом земельном участке с кадастровым номером 53:11:2623601:42 :**

1.	—
----	---

**1. Сведения о характерных точках границ уточняемого земельного участка с кадастровым номером 53:11:2623601:43**

Система координат МСК-53					Зона № 2		
Обозначение характерных точек границ	Координаты, м				Метод определения координат	Формулы, примененные для расчета средней квадратической погрешности определения координат характерных точек границ (M <sub>t</sub> ), с подставленными в такие формулы значениями и итоговые (вычисленные) значения M <sub>t</sub> , м	Описание закрепления точки
	содержатся в Едином государственном реестре недвижимости		определены в результате выполнения комплексных кадастровых работ				
	X	Y	X	Y			
1	2	3	4	5	6	7	8
н309У	—	—	573088,93	2172787,23	Метод спутниковых геодезических измерений (определений)	$M_t = \sqrt{m_0^2 + m_1^2}$	—
н310У	—	—	573093,08	2172807,57	Метод спутниковых геодезических измерений (определений)	$M_t = \sqrt{m_0^2 + m_1^2}$	—
н306У	—	—	573092,69	2172807,64	Метод спутниковых геодезических измерений (определений)	$M_t = \sqrt{m_0^2 + m_1^2}$	—
н308У	—	—	573067,12	2172811,86	Метод спутниковых геодезических измерений (определений)	$M_t = \sqrt{m_0^2 + m_1^2}$	—
н311У	—	—	573062,96	2172792,53	Метод спутниковых геодезических	$M_t = \sqrt{m_0^2 + m_1^2}$	—

					измерений (определений)		
298	573089,92	2172787,77	—	—	Метод спутниковых геодезических измерений (определений)	$M_t = \sqrt{m_0^2 + m_1^2}$	—
292	573094,14	2172808,33	—	—	Метод спутниковых геодезических измерений (определений)	$M_t = \sqrt{m_0^2 + m_1^2}$	—
295	573068,55	2172812,45	—	—	Метод спутниковых геодезических измерений (определений)	$M_t = \sqrt{m_0^2 + m_1^2}$	—
299	573063,87	2172793,23	—	—	Метод спутниковых геодезических измерений (определений)	$M_t = \sqrt{m_0^2 + m_1^2}$	—
н309У	—	—	573088,93	2172787,23	Метод спутниковых геодезических измерений (определений)	$M_t = \sqrt{m_0^2 + m_1^2}$	—

## 2. Сведения о частях границ уточняемого земельного участка с кадастровым номером 53:11:2623601:43

Обозначение части границ		Горизонтальное проложение (S), м	Описание прохождения части границ	Сведения о согласовании местоположения границ(согласовано/спорное)
от т.	до т.			
1	2	3	4	5
н309У	н310У	20,76	—	согласовано
н310У	н306У	0,40	—	согласовано
н306У	н308У	25,92	—	согласовано
н308У	н311У	19,77	—	согласовано
н311У	н309У	26,51	—	согласовано

## 3. Характеристики уточняемого земельного участка с кадастровым номером 53:11:2623601:43

№ п/п	Наименование характеристик земельного участка	Значение характеристики
1	2	3
1.	Адрес земельного участка	—
1.1.	Сведения о местоположении земельного участка (при отсутствии адреса) в структурированном в соответствии с федеральной информационной	Новгородская область, р-н Новгородский, Панковское городское поселение, массив №2, СТ Metallist, уч 43

1	2	3
	адресной системой виде	
1.2.	Дополнительные сведения о местоположении земельного участка	—
2.	Площадь земельного участка ± величина погрешности определения(вычисления) площади ( $P \pm \Delta P$ ), м²	535±16
3.	Формула, примененная для вычисления предельной погрешности определения площади земельного участка, с подставленными значениями и итоговые (вычисленные) значения ( $\Delta P$ ), м²	$\Delta P = 3,5 \cdot M_t \cdot \sqrt{P_{\text{док}}} = 3,5 \cdot 0,20 \cdot \sqrt{535} = 16$
4.	Площадь земельного участка согласно сведениям Единого государственного реестра недвижимости ( $P_{\text{кад}}$ ), м²	535
5.	Оценка расхождения $P$ и $P_{\text{кад}}$ ( $P - P_{\text{кад}}$ ), м²	0
6.	Предельный минимальный и максимальный размеры земельного участка ( $P_{\text{мин}}$ и $P_{\text{макс}}$ ), м²	—
7.	Кадастровый или иной государственный учетный номер (инвентарный) здания, сооружения, объекта незавершенного строительства, расположенного на земельном участке	—
8.	Вид (виды) разрешенного использования	для садоводства
8.1.	Дополнительные сведения об использовании земельного участка	—
9.	Сведения о земельных участках (землях общего пользования, территории общего пользования), посредством которых обеспечивается доступ	—
10.	Иные сведения	—

**4. Пояснения к сведениям об уточняемом земельном участке с кадастровым номером 53:11:2623601:43 :**

1.	—
----	---

**1. Сведения о характерных точках границ уточняемого земельного участка с кадастровым номером 53:11:2623601:44**

Система координат МСК-53							Зона № 2
Обозначение характерных точек границ	Координаты, м				Метод определения координат	Формулы, примененные для расчета средней квадратической погрешности определения координат характерных точек границ (М <sub>t</sub> ), с подставленными в такие формулы значениями и итоговые (вычисленные) значения М <sub>t</sub> , м	Описание закрепления точки
	содержатся в Едином государственном реестре недвижимости		определены в результате выполнения комплексных кадастровых работ				
	X	Y	X	Y			
1	2	3	4	5	6	7	8
н231У	—	—	573113,07	2172761,14	Метод спутниковых геодезических измерений	$M_t = \sqrt{m_0^2 + m_1^2}$	—

					(определений)		
н230У	—	—	573116,31	2172779,79	Метод спутниковых геодезических измерений (определений)	$M_t = \sqrt{m_0^2 + m_1^2}$	—
н257У	—	—	573093,03	2172785,36	Метод спутниковых геодезических измерений (определений)	$M_t = \sqrt{m_0^2 + m_1^2}$	—
н258У	—	—	573088,91	2172766,14	Метод спутниковых геодезических измерений (определений)	$M_t = \sqrt{m_0^2 + m_1^2}$	—
300	573091,07	2172766,45	—	—	Метод спутниковых геодезических измерений (определений)	$M_t = \sqrt{m_0^2 + m_1^2}$	—
301	573115,23	2172761,45	—	—	Метод спутниковых геодезических измерений (определений)	$M_t = \sqrt{m_0^2 + m_1^2}$	—
296	573118,47	2172780,10	—	—	Метод спутниковых геодезических измерений (определений)	$M_t = \sqrt{m_0^2 + m_1^2}$	—
297	573095,19	2172785,67	—	—	Метод спутниковых геодезических измерений (определений)	$M_t = \sqrt{m_0^2 + m_1^2}$	—
н231У	—	—	573113,07	2172761,14	Метод спутниковых геодезических измерений (определений)	$M_t = \sqrt{m_0^2 + m_1^2}$	—

**2. Сведения о частях границ уточняемого земельного участка с кадастровым номером 53:11:2623601:44**

Обозначение части границ		Горизонтальное проложение (S), м	Описание прохождения части границ	Сведения о согласовании местоположения границ (согласовано/спорное)
от т.	до т.			
<b>1</b>	<b>2</b>	<b>3</b>	<b>4</b>	<b>5</b>
н231У	н230У	18,93	—	согласовано

н230У	н257У	23,94	—	согласовано
н257У	н258У	19,66	—	согласовано
н258У	н231У	24,67	—	согласовано

### 3. Характеристики уточняемого земельного участка с кадастровым номером 53:11:2623601:44

№ п/п	Наименование характеристик земельного участка	Значение характеристики
1	2	3
1.	Адрес земельного участка	—
1.1.	Сведения о местоположении земельного участка (при отсутствии адреса) в структурированном в соответствии с федеральной информационной адресной системой виде	Новгородская область, р-н Новгородский, г/п Панковское, массив № 2, СТ Металлист, уч № 44
1.2.	Дополнительные сведения о местоположении земельного участка	—
2.	Площадь земельного участка ± величина погрешности определения(вычисления) площади ( $P \pm \Delta P$ ), м <sup>2</sup>	469±15
3.	Формула, примененная для вычисления предельной погрешности определения площади земельного участка, с подставленными значениями и итоговые (вычисленные) значения ( $\Delta P$ ), м <sup>2</sup>	$\Delta P = 3,5 \cdot M_t \cdot \sqrt{P_{\text{док}}} = 3,5 \cdot 0,20 \cdot \sqrt{469} = 15$
4.	Площадь земельного участка согласно сведениям Единого государственного реестра недвижимости ( $P_{\text{кад}}$ ), м <sup>2</sup>	469
5.	Оценка расхождения $P$ и $P_{\text{кад}}$ ( $P - P_{\text{кад}}$ ), м <sup>2</sup>	0
6.	Предельный минимальный и максимальный размеры земельного участка ( $P_{\text{мин}}$ и $P_{\text{макс}}$ ), м <sup>2</sup>	—
7.	Кадастровый или иной государственный учетный номер (инвентарный) здания, сооружения, объекта незавершенного строительства, расположенного на земельном участке	—
8.	Вид (виды) разрешенного использования	для садоводства
8.1.	Дополнительные сведения об использовании земельного участка	—
9.	Сведения о земельных участках (землях общего пользования, территории общего пользования), посредством которых обеспечивается доступ	—
10.	Иные сведения	—

### 4. Пояснения к сведениям об уточняемом земельном участке с кадастровым номером 53:11:2623601:44 :

1.	—
----	---

#### 1. Сведения о характерных точках границ уточняемого земельного участка с кадастровым номером 53:11:2623601:45

Система координат МСК-53	Зона № 2
--------------------------	----------

Обозначение характерных точек границ	Координаты, м				Метод определения координат	Формулы, примененные для расчета средней квадратической погрешности определения координат характерных точек границ (M <sub>t</sub> ), с подставленными в такие формулы значениями и итоговые (вычисленные) значения M <sub>t</sub> , м	Описание закрепления точки
	содержатся в Едином государственном реестре недвижимости		определены в результате выполнения комплексных кадастровых работ				
	X	Y	X	Y			
1	2	3	4	5	6	7	8
н312У	—	—	573084,74	2172767,02	Метод спутниковых геодезических измерений (определений)	$M_t = \sqrt{m_0^2 + m_1^2}$	—
н309У	—	—	573088,93	2172787,23	Метод спутниковых геодезических измерений (определений)	$M_t = \sqrt{m_0^2 + m_1^2}$	—
н311У	—	—	573062,96	2172792,53	Метод спутниковых геодезических измерений (определений)	$M_t = \sqrt{m_0^2 + m_1^2}$	—
н313У	—	—	573059,07	2172772,80	Метод спутниковых геодезических измерений (определений)	$M_t = \sqrt{m_0^2 + m_1^2}$	—
н314У	—	—	573084,48	2172767,04	Метод спутниковых геодезических измерений (определений)	$M_t = \sqrt{m_0^2 + m_1^2}$	—
302	573085,89	2172767,58	—	—	Метод спутниковых геодезических измерений (определений)	$M_t = \sqrt{m_0^2 + m_1^2}$	—
298	573089,92	2172787,77	—	—	Метод спутниковых геодезических измерений (определений)	$M_t = \sqrt{m_0^2 + m_1^2}$	—

299	573063,87	2172793,23	—	—	Метод спутниковых геодезических измерений (определений)	$M_t = \sqrt{m_0^2 + m_1^2}$	—
303	573060,33	2172773,26	—	—	Метод спутниковых геодезических измерений (определений)	$M_t = \sqrt{m_0^2 + m_1^2}$	—
н312У	—	—	573084,74	2172767,02	Метод спутниковых геодезических измерений (определений)	$M_t = \sqrt{m_0^2 + m_1^2}$	—

## 2. Сведения о частях границ уточняемого земельного участка с кадастровым номером 53:11:2623601:45

Обозначение части границ		Горизонтальное проложение (S), м	Описание прохождения части границ	Сведения о согласовании местоположения границ(согласовано/спорное)
от т.	до т.			
1	2	3	4	5
н312У	н309У	20,64	—	согласовано
н309У	н311У	26,51	—	согласовано
н311У	н313У	20,11	—	согласовано
н313У	н314У	26,05	—	согласовано
н314У	н312У	0,26	—	согласовано

## 3. Характеристики уточняемого земельного участка с кадастровым номером 53:11:2623601:45

№ п/п	Наименование характеристик земельного участка	Значение характеристики
1	2	3
1.	Адрес земельного участка	—
1.1.	Сведения о местоположении земельного участка (при отсутствии адреса) в структурированном в соответствии с федеральной информационной адресной системой виде	Новгородская область, р-н Новгородский, г/п Панковское, массив № 2, СТ Металлист, уч № 45
1.2.	Дополнительные сведения о местоположении земельного участка	—
2.	Площадь земельного участка ± величина погрешности определения(вычисления) площади ( $P \pm \Delta P$ ), м <sup>2</sup>	539±16
3.	Формула, примененная для вычисления предельной погрешности определения площади земельного участка, с подставленными значениями и итоговые (вычисленные) значения ( $\Delta P$ ), м <sup>2</sup>	$\Delta P = 3,5 \cdot M_t \cdot \sqrt{P_{\text{док}}} = 3,5 \cdot 0,20 \cdot \sqrt{539} = 16$
4.	Площадь земельного участка согласно сведениям Единого государственного реестра недвижимости ( $P_{\text{кад}}$ ), м <sup>2</sup>	539
5.	Оценка расхождения $P$ и $P_{\text{кад}}$ ( $P - P_{\text{кад}}$ ), м <sup>2</sup>	0



1	2	3
6.	Предельный минимальный и максимальный размеры земельного участка ( <b>Р<sub>мин</sub></b> и <b>Р<sub>макс</sub></b> ), м <sup>2</sup>	—
7.	Кадастровый или иной государственный учетный номер (инвентарный) здания, сооружения, объекта незавершенного строительства, расположенного на земельном участке	—
8.	Вид (виды) разрешенного использования	для садоводства
8.1.	Дополнительные сведения об использовании земельного участка	—
9.	Сведения о земельных участках (землях общего пользования, территории общего пользования), посредством которых обеспечивается доступ	—
10.	Иные сведения	—

**4. Пояснения к сведениям об уточняемом земельном участке с кадастровым номером 53:11:2623601:45 :**

1.	—
----	---

**1. Сведения о характерных точках границ уточняемого земельного участка с кадастровым номером 53:11:2623601:46**

**Система координат МСК-53**

**Зона № 2**

Обозначение характерных точек границ	Координаты, м				Метод определения координат	Формулы, примененные для расчета средней квадратической погрешности определения координат характерных точек границ (M <sub>t</sub> ), с подставленными в такие формулы значениями и итоговые (вычисленные) значения M <sub>t</sub> , м	Описание закрепления точки
	содержатся в Едином государственном реестре недвижимости		определены в результате выполнения комплексных кадастровых работ				
	X	Y	X	Y			
1	2	3	4	5	6	7	8
н233У	—	—	573108,08	2172740,57	Метод спутниковых геодезических измерений (определений)	$M_t = \sqrt{m_0^2 + m_1^2}$	—
н231У	—	—	573113,07	2172761,14	Метод спутниковых геодезических измерений (определений)	$M_t = \sqrt{m_0^2 + m_1^2}$	—
н258У	—	—	573088,91	2172766,14	Метод спутниковых геодезических измерений (определений)	$M_t = \sqrt{m_0^2 + m_1^2}$	—

н259У	—	—	573084,59	2172746,06	Метод спутниковых геодезических измерений (определений)	$M_t = \sqrt{m_0^2 + m_1^2}$	—
304	573110,24	2172740,88	—	—	Метод спутниковых геодезических измерений (определений)	$M_t = \sqrt{m_0^2 + m_1^2}$	—
301	573115,23	2172761,45	—	—	Метод спутниковых геодезических измерений (определений)	$M_t = \sqrt{m_0^2 + m_1^2}$	—
300	573091,07	2172766,45	—	—	Метод спутниковых геодезических измерений (определений)	$M_t = \sqrt{m_0^2 + m_1^2}$	—
305	573086,75	2172746,37	—	—	Метод спутниковых геодезических измерений (определений)	$M_t = \sqrt{m_0^2 + m_1^2}$	—
н233У	—	—	573108,08	2172740,57	Метод спутниковых геодезических измерений (определений)	$M_t = \sqrt{m_0^2 + m_1^2}$	—

## 2. Сведения о частях границ уточняемого земельного участка с кадастровым номером 53:11:2623601:46

Обозначение части границ		Горизонтальное проложение (S), м	Описание прохождения части границ	Сведения о согласовании местоположения границ(согласовано/спорное)
от т.	до т.			
1	2	3	4	5
н233У	н231У	21,17	—	согласовано
н231У	н258У	24,67	—	согласовано
н258У	н259У	20,54	—	согласовано
н259У	н233У	24,12	—	согласовано

## 3. Характеристики уточняемого земельного участка с кадастровым номером 53:11:2623601:46

№ п/п	Наименование характеристик земельного участка	Значение характеристики
1	2	3
1.	Адрес земельного участка	—
1.1.	Сведения о местоположении земельного участка (при отсутствии адреса) в	Новгородская область, р-н Новгородский, Панковское городское

1	2	3
	структурированном в соответствии с федеральной информационной адресной системой в виде	поселение, массив № 2, СТ Металлист, уч 46
1.2.	Дополнительные сведения о местоположении земельного участка	—
2.	Площадь земельного участка ± величина погрешности определения (вычисления) площади ( $P \pm \Delta P$ ), м²	509±16
3.	Формула, примененная для вычисления предельной погрешности определения площади земельного участка, с подставленными значениями и итоговые (вычисленные) значения ( $\Delta P$ ), м²	$\Delta P = 3,5 \cdot M_t \cdot \sqrt{P_{\text{ДОК}}} = 3,5 \cdot 0,20 \cdot \sqrt{509} = 16$
4.	Площадь земельного участка согласно сведениям Единого государственного реестра недвижимости ( $P_{\text{кад}}$ ), м²	509
5.	Оценка расхождения $P$ и $P_{\text{кад}}$ ( $P - P_{\text{кад}}$ ), м²	0
6.	Предельный минимальный и максимальный размеры земельного участка ( $P_{\text{мин}}$ и $P_{\text{макс}}$ ), м²	—
7.	Кадастровый или иной государственный учетный номер (инвентарный) здания, сооружения, объекта незавершенного строительства, расположенного на земельном участке	—
8.	Вид (виды) разрешенного использования	для садоводства
8.1.	Дополнительные сведения об использовании земельного участка	—
9.	Сведения о земельных участках (землях общего пользования, территории общего пользования), посредством которых обеспечивается доступ	—
10.	Иные сведения	—

**4. Пояснения к сведениям об уточняемом земельном участке с кадастровым номером 53:11:2623601:46 :**

1.	—
----	---

**1. Сведения о характерных точках границ уточняемого земельного участка с кадастровым номером 53:11:2623601:47**

Система координат МСК-53					Зона № 2		
Обозначение характерных точек границ	Координаты, м				Метод определения координат	Формулы, примененные для расчета средней квадратической погрешности определения координат характерных точек границ (M <sub>t</sub> ), с подставленными в такие формулы значениями и итоговые (вычисленные) значения M <sub>t</sub> , м	Описание закрепления точки
	содержатся в Едином государственном реестре недвижимости		определены в результате выполнения комплексных кадастровых работ				
	X	Y	X	Y			
1	2	3	4	5	6	7	8

н315У	—	—	573080,31	2172747,27	Метод спутниковых геодезических измерений (определений)	$M_t = \sqrt{m_0^2 + m_1^2}$	—
н314У	—	—	573084,48	2172767,04	Метод спутниковых геодезических измерений (определений)	$M_t = \sqrt{m_0^2 + m_1^2}$	—
н313У	—	—	573059,07	2172772,80	Метод спутниковых геодезических измерений (определений)	$M_t = \sqrt{m_0^2 + m_1^2}$	—
н316У	—	—	573055,08	2172752,64	Метод спутниковых геодезических измерений (определений)	$M_t = \sqrt{m_0^2 + m_1^2}$	—
306	573082,70	2172747,56	—	—	Метод спутниковых геодезических измерений (определений)	$M_t = \sqrt{m_0^2 + m_1^2}$	—
307	573086,87	2172767,33	—	—	Метод спутниковых геодезических измерений (определений)	$M_t = \sqrt{m_0^2 + m_1^2}$	—
308	573061,31	2172773,01	—	—	Метод спутниковых геодезических измерений (определений)	$M_t = \sqrt{m_0^2 + m_1^2}$	—
309	573057,47	2172752,93	—	—	Метод спутниковых геодезических измерений (определений)	$M_t = \sqrt{m_0^2 + m_1^2}$	—
н315У	—	—	573080,31	2172747,27	Метод спутниковых геодезических измерений (определений)	$M_t = \sqrt{m_0^2 + m_1^2}$	—

2. Сведения о частях границ уточняемого земельного участка с кадастровым номером 53:11:2623601:47				
Обозначение части границ		Горизонтальное проложение (S), м	Описание прохождения части границ	Сведения о согласовании местоположения границ(согласовано/спорное)
от т.	до т.			
1	2	3	4	5
н315У	н314У	20,20	—	согласовано
н314У	н313У	26,05	—	согласовано
н313У	н316У	20,55	—	согласовано
н316У	н315У	25,80	—	согласовано
3. Характеристики уточняемого земельного участка с кадастровым номером 53:11:2623601:47				
№ п/п	Наименование характеристик земельного участка		Значение характеристики	
1	2		3	
1.	Адрес земельного участка		—	
1.1.	Сведения о местоположении земельного участка (при отсутствии адреса) в структурированном в соответствии с федеральной информационной адресной системой виде		обл. Новгородская, р-н Новгородский, Панковское городское поселение, Массив №2, СТ Металлист, участок №47	
1.2.	Дополнительные сведения о местоположении земельного участка		—	
2.	Площадь земельного участка ± величина погрешности определения(вычисления) площади (Р ± ΔР), м²		528±16	
3.	Формула, примененная для вычисления предельной погрешности определения площади земельного участка, с подставленными значениями и итоговые (вычисленные) значения (ΔР), м2		$\Delta P = 3,5 \cdot M_t \cdot \sqrt{P_{\text{док}}} = 3,5 \cdot 0,20 \cdot \sqrt{528} = 16$	
4.	Площадь земельного участка согласно сведениям Единого государственного реестра недвижимости (Ркад), м²		528	
5.	Оценка расхождения Р и Ркад (Р – Ркад), м²		0	
6.	Предельный минимальный и максимальный размеры земельного участка (Рмин и Рмакс), м²		—	
7.	Кадастровый или иной государственный учетный номер (инвентарный) здания, сооружения, объекта незавершенного строительства, расположенного на земельном участке		—	
8.	Вид (виды) разрешенного использования		для садоводства	
8.1.	Дополнительные сведения об использовании земельного участка		—	
9.	Сведения о земельных участках (землях общего пользования, территории общего пользования), посредством которых обеспечивается доступ		—	
10.	Иные сведения		—	
4. Пояснения к сведениям об уточняемом земельном участке с кадастровым номером 53:11:2623601:47 :				
1.	—			

1. Сведения о характерных точках границ уточняемого земельного участка с кадастровым номером 53:11:2623601:48							
Система координат МСК-53						Зона № 2	
Обозначение характерных точек границ	Координаты, м				Метод определения координат	Формулы, примененные для расчета средней квадратической погрешности определения координат характерных точек границ (M <sub>t</sub> ), с подставленными в такие формулы значениями и итоговые (вычисленные) значения M <sub>t</sub> , м	Описание закрепления точки
	содержатся в Едином государственном реестре недвижимости		определены в результате выполнения комплексных кадастровых работ				
	X	Y	X	Y			
1	2	3	4	5	6	7	8
н260У	—	—	573105,26	2172721,30	Метод спутниковых геодезических измерений (определений)	$M_t = \sqrt{m_0^2 + m_1^2}$	—
н234У	—	—	573109,19	2172740,32	Метод спутниковых геодезических измерений (определений)	$M_t = \sqrt{m_0^2 + m_1^2}$	—
н233У	—	—	573108,08	2172740,57	Метод спутниковых геодезических измерений (определений)	$M_t = \sqrt{m_0^2 + m_1^2}$	—
н259У	—	—	573084,59	2172746,06	Метод спутниковых геодезических измерений (определений)	$M_t = \sqrt{m_0^2 + m_1^2}$	—
н261У	—	—	573080,42	2172726,80	Метод спутниковых геодезических измерений (определений)	$M_t = \sqrt{m_0^2 + m_1^2}$	—
310	573082,69	2172727,12	—	—	Метод спутниковых геодезических измерений (определений)	$M_t = \sqrt{m_0^2 + m_1^2}$	—
311	573107,29	2172721,61	—	—	Метод спутниковых геодезических измерений	$M_t = \sqrt{m_0^2 + m_1^2}$	—

					(определений)		
312	573111,22	2172740,63	—	—	Метод спутниковых геодезических измерений (определений)	$M_t = \sqrt{m_0^2 + m_1^2}$	—
304	573110,24	2172740,88	—	—	Метод спутниковых геодезических измерений (определений)	$M_t = \sqrt{m_0^2 + m_1^2}$	—
305	573086,75	2172746,37	—	—	Метод спутниковых геодезических измерений (определений)	$M_t = \sqrt{m_0^2 + m_1^2}$	—
н260У	—	—	573105,26	2172721,30	Метод спутниковых геодезических измерений (определений)	$M_t = \sqrt{m_0^2 + m_1^2}$	—

## 2. Сведения о частях границ уточняемого земельного участка с кадастровым номером 53:11:2623601:48

Обозначение части границ		Горизонтальное проложение (S), м	Описание прохождения части границ	Сведения о согласовании местоположения границ(согласовано/спорное)
от т.	до т.			
1	2	3	4	5
н260У	н234У	19,42	—	согласовано
н234У	н233У	1,14	—	согласовано
н233У	н259У	24,12	—	согласовано
н259У	н261У	19,71	—	согласовано
н261У	н260У	25,44	—	согласовано

## 3. Характеристики уточняемого земельного участка с кадастровым номером 53:11:2623601:48

№ п/п	Наименование характеристик земельного участка	Значение характеристики
1	2	3
1.	Адрес земельного участка	—
1.1.	Сведения о местоположении земельного участка (при отсутствии адреса) в структурированном в соответствии с федеральной информационной адресной системой виде	Новгородская область, р-н Новгородский, г/п Панковское, массив № 2, СТ Металлист, участок № 48
1.2.	Дополнительные сведения о местоположении земельного участка	—
2.	Площадь земельного участка ± величина погрешности определения(вычисления) площади ( $P \pm \Delta P$ ), м <sup>2</sup>	496±16

1	2	3
3.	Формула, примененная для вычисления предельной погрешности определения площади земельного участка, с подставленными значениями и итоговые (вычисленные) значения ( $\Delta P$ ), м <sup>2</sup>	$\Delta P = 3,5 \cdot M_t \cdot \sqrt{P_{\text{док}}} = 3,5 \cdot 0,20 \cdot \sqrt{492} = 16$
4.	Площадь земельного участка согласно сведениям Единого государственного реестра недвижимости ( $P_{\text{кад}}$ ), м <sup>2</sup>	492
5.	Оценка расхождения $P$ и $P_{\text{кад}}$ ( $P - P_{\text{кад}}$ ), м <sup>2</sup>	4
6.	Предельный минимальный и максимальный размеры земельного участка ( $P_{\text{мин}}$ и $P_{\text{макс}}$ ), м <sup>2</sup>	—
7.	Кадастровый или иной государственный учетный номер (инвентарный) здания, сооружения, объекта незавершенного строительства, расположенного на земельном участке	—
8.	Вид (виды) разрешенного использования	для садоводства
8.1.	Дополнительные сведения об использовании земельного участка	—
9.	Сведения о земельных участках (землях общего пользования, территории общего пользования), посредством которых обеспечивается доступ	—
10.	Иные сведения	—

**4. Пояснения к сведениям об уточняемом земельном участке с кадастровым номером 53:11:2623601:48 :**

1.	—
----	---

**1. Сведения о характерных точках границ уточняемого земельного участка с кадастровым номером 53:11:2623601:52**

Система координат МСК-53					Зона № 2		
Обозначение характерных точек границ	Координаты, м				Метод определения координат	Формулы, примененные для расчета средней квадратической погрешности определения координат характерных точек границ (M <sub>t</sub> ), с подставленными в такие формулы значениями и итоговые (вычисленные) значения M <sub>t</sub> , м	Описание закрепления точки
	содержатся в Едином государственном реестре недвижимости		определены в результате выполнения комплексных кадастровых работ				
	X	Y	X	Y			
1	2	3	4	5	6	7	8
н264У	—	—	573076,17	2172674,76	Метод спутниковых геодезических измерений (определений)	$M_t = \sqrt{m_0^2 + m_1^2}$	—
н265У	—	—	573079,05	2172674,77	Метод спутниковых геодезических измерений	$M_t = \sqrt{m_0^2 + m_1^2}$	—



					(определений)		
н266У	—	—	573079,93	2172675,35	Метод спутниковых геодезических измерений (определений)	$M_t = \sqrt{m_0^2 + m_1^2}$	—
н267У	—	—	573088,11	2172682,32	Метод спутниковых геодезических измерений (определений)	$M_t = \sqrt{m_0^2 + m_1^2}$	—
н268У	—	—	573089,28	2172681,70	Метод спутниковых геодезических измерений (определений)	$M_t = \sqrt{m_0^2 + m_1^2}$	—
н269У	—	—	573091,35	2172681,52	Метод спутниковых геодезических измерений (определений)	$M_t = \sqrt{m_0^2 + m_1^2}$	—
н270У	—	—	573098,33	2172684,30	Метод спутниковых геодезических измерений (определений)	$M_t = \sqrt{m_0^2 + m_1^2}$	—
н271У	—	—	573097,90	2172687,24	Метод спутниковых геодезических измерений (определений)	$M_t = \sqrt{m_0^2 + m_1^2}$	—
н272У	—	—	573099,93	2172697,00	Метод спутниковых геодезических измерений (определений)	$M_t = \sqrt{m_0^2 + m_1^2}$	—
н238У	—	—	573100,69	2172700,40	Метод спутниковых геодезических измерений (определений)	$M_t = \sqrt{m_0^2 + m_1^2}$	—
н273У	—	—	573098,79	2172700,54	Метод спутниковых геодезических измерений (определений)	$M_t = \sqrt{m_0^2 + m_1^2}$	—

н263У	—	—	573097,51	2172700,44	Метод спутниковых геодезических измерений (определений)	$M_t = \sqrt{m_0^2 + m_1^2}$	—
н262У	—	—	573076,04	2172706,39	Метод спутниковых геодезических измерений (определений)	$M_t = \sqrt{m_0^2 + m_1^2}$	—
н274У	—	—	573070,34	2172681,91	Метод спутниковых геодезических измерений (определений)	$M_t = \sqrt{m_0^2 + m_1^2}$	—
317	573100,36	2172684,59	—	—	Метод спутниковых геодезических измерений (определений)	$M_t = \sqrt{m_0^2 + m_1^2}$	—
330	573099,93	2172687,53	—	—	Метод спутниковых геодезических измерений (определений)	$M_t = \sqrt{m_0^2 + m_1^2}$	—
329	573101,96	2172697,29	—	—	Метод спутниковых геодезических измерений (определений)	$M_t = \sqrt{m_0^2 + m_1^2}$	—
328	573102,72	2172700,69	—	—	Метод спутниковых геодезических измерений (определений)	$M_t = \sqrt{m_0^2 + m_1^2}$	—
327	573100,82	2172700,83	—	—	Метод спутниковых геодезических измерений (определений)	$M_t = \sqrt{m_0^2 + m_1^2}$	—
326	573099,54	2172700,73	—	—	Метод спутниковых геодезических измерений (определений)	$M_t = \sqrt{m_0^2 + m_1^2}$	—
325	573078,07	2172706,68	—	—	Метод спутниковых геодезических измерений (определений)	$M_t = \sqrt{m_0^2 + m_1^2}$	—

					измерений (определений)		
324	573072,37	2172682,20	—	—	Метод спутниковых геодезических измерений (определений)	$M_t = \sqrt{m_0^2 + m_1^2}$	—
323	573078,20	2172675,05	—	—	Метод спутниковых геодезических измерений (определений)	$M_t = \sqrt{m_0^2 + m_1^2}$	—
322	573081,08	2172675,06	—	—	Метод спутниковых геодезических измерений (определений)	$M_t = \sqrt{m_0^2 + m_1^2}$	—
321	573081,96	2172675,64	—	—	Метод спутниковых геодезических измерений (определений)	$M_t = \sqrt{m_0^2 + m_1^2}$	—
320	573090,14	2172682,61	—	—	Метод спутниковых геодезических измерений (определений)	$M_t = \sqrt{m_0^2 + m_1^2}$	—
319	573091,31	2172681,99	—	—	Метод спутниковых геодезических измерений (определений)	$M_t = \sqrt{m_0^2 + m_1^2}$	—
318	573093,38	2172681,81	—	—	Метод спутниковых геодезических измерений (определений)	$M_t = \sqrt{m_0^2 + m_1^2}$	—
н264У	—	—	573076,17	2172674,76	Метод спутниковых геодезических измерений (определений)	$M_t = \sqrt{m_0^2 + m_1^2}$	—

**2. Сведения о частях границ уточняемого земельного участка с кадастровым номером 53:11:2623601:52**

Обозначение части границ		Горизонтальное проложение (S), м	Описание прохождения части границ	Сведения о согласовании местоположения границ(согласовано/спорное)
от т.	до т.			

1	2	3	4	5
н264У	н265У	2,88	—	согласовано
н265У	н266У	1,05	—	согласовано
н266У	н267У	10,75	—	согласовано
н267У	н268У	1,32	—	согласовано
н268У	н269У	2,08	—	согласовано
н269У	н270У	7,51	—	согласовано
н270У	н271У	2,97	—	согласовано
н271У	н272У	9,97	—	согласовано
н272У	н238У	3,48	—	согласовано
н238У	н273У	1,91	—	согласовано
н273У	н263У	1,28	—	согласовано
н263У	н262У	22,28	—	согласовано
н262У	н274У	25,13	—	согласовано
н274У	н264У	9,23	—	согласовано

### 3. Характеристики уточняемого земельного участка с кадастровым номером 53:11:2623601:52

№ п/п	Наименование характеристик земельного участка	Значение характеристики
1	2	3
1.	Адрес земельного участка	—
1.1.	Сведения о местоположении земельного участка (при отсутствии адреса) в структурированном в соответствии с федеральной информационной адресной системой виде	Новгородская обл, р-н Новгородский, с/п Ермолинское, массив № 2, СТ Металлист, участок № 52
1.2.	Дополнительные сведения о местоположении земельного участка	—
2.	Площадь земельного участка ± величина погрешности определения(вычисления) площади ( $P \pm \Delta P$ ), м <sup>2</sup>	625±18
3.	Формула, примененная для вычисления предельной погрешности определения площади земельного участка, с подставленными значениями и итоговые (вычисленные) значения ( $\Delta P$ ), м2	$\Delta P = 3,5 \cdot M_t \cdot \sqrt{P_{\text{док}}} = 3,5 \cdot 0,20 \cdot \sqrt{625} = 18$
4.	Площадь земельного участка согласно сведениям Единого государственного реестра недвижимости ( $P_{\text{кад}}$ ), м <sup>2</sup>	625
5.	Оценка расхождения $P$ и $P_{\text{кад}}$ ( $P - P_{\text{кад}}$ ), м <sup>2</sup>	0
6.	Предельный минимальный и максимальный размеры земельного участка ( $P_{\text{мин}}$ и $P_{\text{макс}}$ ), м <sup>2</sup>	—
7.	Кадастровый или иной государственный учетный номер (инвентарный) здания, сооружения, объекта незавершенного строительства, расположенного на земельном участке	—
8.	Вид (виды) разрешенного использования	для садоводства

1	2	3					
8.1.	Дополнительные сведения об использовании земельного участка	—					
9.	Сведения о земельных участках (землях общего пользования, территории общего пользования), посредством которых обеспечивается доступ	—					
10.	Иные сведения	—					
4. Пояснения к сведениям об уточняемом земельном участке с кадастровым номером 53:11:2623601:52 :							
1.	—						
1. Сведения о характерных точках границ уточняемого земельного участка с кадастровым номером 53:11:2623601:55							
Система координат МСК-53							
Обозначение характерных точек границ	Координаты, м				Метод определения координат	Формулы, примененные для расчета средней квадратической погрешности определения координат характерных точек границ (M <sub>t</sub> ), с подставленными в такие формулы значениями и итоговые (вычисленные) значения M <sub>t</sub> , м	Описание закрепления точки
	содержатся в Едином государственном реестре недвижимости		определены в результате выполнения комплексных кадастровых работ				
	X	Y	X	Y			
1	2	3	4	5	6	7	8
н210У	—	—	573172,94	2172910,47	Метод спутниковых геодезических измерений (определений)	$M_t = \sqrt{m_0^2 + m_1^2}$	—
н211У	—	—	573177,36	2172930,56	Метод спутниковых геодезических измерений (определений)	$M_t = \sqrt{m_0^2 + m_1^2}$	—
н212У	—	—	573151,33	2172936,36	Метод спутниковых геодезических измерений (определений)	$M_t = \sqrt{m_0^2 + m_1^2}$	—
н213У	—	—	573147,28	2172916,64	Метод спутниковых геодезических измерений (определений)	$M_t = \sqrt{m_0^2 + m_1^2}$	—
256	573149,61	2172917,05	—	—	Метод спутниковых геодезических измерений	$M_t = \sqrt{m_0^2 + m_1^2}$	—

					(определений)		
331	573175,27	2172910,88	—	—	Метод спутниковых геодезических измерений (определений)	$M_t = \sqrt{m_0^2 + m_1^2}$	—
332	573179,69	2172930,97	—	—	Метод спутниковых геодезических измерений (определений)	$M_t = \sqrt{m_0^2 + m_1^2}$	—
333	573153,66	2172936,77	—	—	Метод спутниковых геодезических измерений (определений)	$M_t = \sqrt{m_0^2 + m_1^2}$	—
н210У	—	—	573172,94	2172910,47	Метод спутниковых геодезических измерений (определений)	$M_t = \sqrt{m_0^2 + m_1^2}$	—

## 2. Сведения о частях границ уточняемого земельного участка с кадастровым номером 53:11:2623601:55

Обозначение части границ		Горизонтальное проложение (S), м	Описание прохождения части границ	Сведения о согласовании местоположения границ(согласовано/спорное)
от т.	до т.			
1	2	3	4	5
н210У	н211У	20,57	—	согласовано
н211У	н212У	26,67	—	согласовано
н212У	н213У	20,13	—	согласовано
н213У	н210У	26,39	—	согласовано

## 3. Характеристики уточняемого земельного участка с кадастровым номером 53:11:2623601:55

№ п/п	Наименование характеристик земельного участка	Значение характеристики
1	2	3
1.	Адрес земельного участка	—
1.1.	Сведения о местоположении земельного участка (при отсутствии адреса) в структурированном в соответствии с федеральной информационной адресной системой виде	обл. Новгородская, р-н Новгородский, панковское городское поселение, массив №2, СТ Металлист, участок №55
1.2.	Дополнительные сведения о местоположении земельного участка	—
2.	Площадь земельного участка ± величина погрешности определения(вычисления) площади ( $P \pm \Delta P$ ), м²	540±16
3.	Формула, примененная для вычисления предельной погрешности определения площади земельного участка, с подставленными значениями	$\Delta P = 3,5 \cdot M_t \cdot \sqrt{P_{\text{док}}} = 3,5 \cdot 0,20 \cdot \sqrt{540} = 16$

1	2	3
	и итоговые (вычисленные) значения ( $\Delta P$ ), м <sup>2</sup>	
4.	Площадь земельного участка согласно сведениям Единого государственного реестра недвижимости ( <b>Ркад</b> ), м <sup>2</sup>	540
5.	Оценка расхождения <b>Р</b> и <b>Ркад</b> ( <b>Р – Ркад</b> ), м <sup>2</sup>	0
6.	Предельный минимальный и максимальный размеры земельного участка ( <b>Рмин</b> и <b>Рмакс</b> ), м <sup>2</sup>	—
7.	Кадастровый или иной государственный учетный номер (инвентарный) здания, сооружения, объекта незавершенного строительства, расположенного на земельном участке	—
8.	Вид (виды) разрешенного использования	для садоводства
8.1.	Дополнительные сведения об использовании земельного участка	—
9.	Сведения о земельных участках (землях общего пользования, территории общего пользования), посредством которых обеспечивается доступ	—
10.	Иные сведения	—

**4. Пояснения к сведениям об уточняемом земельном участке с кадастровым номером 53:11:2623601:55 :**

1.	—
----	---

**1. Сведения о характерных точках границ уточняемого земельного участка с кадастровым номером 53:11:2623601:56**

Система координат МСК-53					Зона № 2		
Обозначение характерных точек границ	Координаты, м				Метод определения координат	Формулы, примененные для расчета средней квадратической погрешности определения координат характерных точек границ (M <sub>t</sub> ), с подставленными в такие формулы значениями и итоговые (вычисленные) значения M <sub>t</sub> , м	Описание закрепления точки
	содержатся в Едином государственном реестре недвижимости		определены в результате выполнения комплексных кадастровых работ				
	X	Y	X	Y			
1	2	3	4	5	6	7	8
н158У	—	—	573203,13	2172904,08	Метод спутниковых геодезических измерений (определений)	$M_t = \sqrt{m_0^2 + m_1^2}$	—
н156У	—	—	573208,21	2172923,41	Метод спутниковых геодезических измерений (определений)	$M_t = \sqrt{m_0^2 + m_1^2}$	—

н208У	—	—	573196,41	2172926,39	Метод спутниковых геодезических измерений (определений)	$M_t = \sqrt{m_0^2 + m_1^2}$	—
н209У	—	—	573183,28	2172929,60	Метод спутниковых геодезических измерений (определений)	$M_t = \sqrt{m_0^2 + m_1^2}$	—
н207У	—	—	573178,64	2172910,19	Метод спутниковых геодезических измерений (определений)	$M_t = \sqrt{m_0^2 + m_1^2}$	—
334	573204,16	2172904,71	—	—	Метод спутниковых геодезических измерений (определений)	$M_t = \sqrt{m_0^2 + m_1^2}$	—
335	573208,94	2172923,88	—	—	Метод спутниковых геодезических измерений (определений)	$M_t = \sqrt{m_0^2 + m_1^2}$	—
336	573209,02	2172923,97	—	—	Метод спутниковых геодезических измерений (определений)	$M_t = \sqrt{m_0^2 + m_1^2}$	—
337	573197,44	2172927,02	—	—	Метод спутниковых геодезических измерений (определений)	$M_t = \sqrt{m_0^2 + m_1^2}$	—
338	573184,54	2172929,89	—	—	Метод спутниковых геодезических измерений (определений)	$M_t = \sqrt{m_0^2 + m_1^2}$	—
339	573180,00	2172910,51	—	—	Метод спутниковых геодезических измерений (определений)	$M_t = \sqrt{m_0^2 + m_1^2}$	—
н158У	—	—	573203,13	2172904,08	Метод спутниковых геодезических	$M_t = \sqrt{m_0^2 + m_1^2}$	—



				измерений (определений)		
2. Сведения о частях границ уточняемого земельного участка с кадастровым номером 53:11:2623601:56						
Обозначение части границ		Горизонтальное проложение (S), м	Описание прохождения части границ	Сведения о согласовании местоположения границ(согласовано/спорное)		
от т.	до т.					
1	2	3	4	5		
н158У	н156У	19,99	—	согласовано		
н156У	н208У	12,17	—	согласовано		
н208У	н209У	13,52	—	согласовано		
н209У	н207У	19,96	—	согласовано		
н207У	н158У	25,24	—	согласовано		
3. Характеристики уточняемого земельного участка с кадастровым номером 53:11:2623601:56						
№ п/п	Наименование характеристик земельного участка			Значение характеристики		
1	2			3		
1.	Адрес земельного участка			—		
1.1.	Сведения о местоположении земельного участка (при отсутствии адреса) в структурированном в соответствии с федеральной информационной адресной системой виде			Новгородская область, р-н Новгородский, Панковское городское поселение, массив № 2, СТ Металлист, уч № 56		
1.2.	Дополнительные сведения о местоположении земельного участка			—		
2.	Площадь земельного участка ± величина погрешности определения(вычисления) площади (Р ± ΔР), м²			509±16		
3.	Формула, примененная для вычисления предельной погрешности определения площади земельного участка, с подставленными значениями и итоговые (вычисленные) значения (ΔР), м2			$\Delta P = 3,5 \cdot M_t \cdot \sqrt{P_{\text{док}}} = 3,5 \cdot 0,20 \cdot \sqrt{500} = 16$		
4.	Площадь земельного участка согласно сведениям Единого государственного реестра недвижимости (Ркад), м²			500		
5.	Оценка расхождения Р и Ркад (Р – Ркад), м²			9		
6.	Предельный минимальный и максимальный размеры земельного участка (Рмин и Рмакс), м²			—		
7.	Кадастровый или иной государственный учетный номер (инвентарный) здания, сооружения, объекта незавершенного строительства, расположенного на земельном участке			—		
8.	Вид (виды) разрешенного использования			для садоводства		
8.1.	Дополнительные сведения об использовании земельного участка			—		
9.	Сведения о земельных участках (землях общего пользования, территории общего пользования), посредством которых обеспечивается доступ			—		

1	2				3		
10.	Иные сведения				—		
4. Пояснения к сведениям об уточняемом земельном участке с кадастровым номером 53:11:2623601:56 :							
1.	—						
1. Сведения о характерных точках границ уточняемого земельного участка с кадастровым номером 53:11:2623601:60							
Система координат МСК-53						Зона № 2	
Обозначение характерных точек границ	Координаты, м				Метод определения координат	Формулы, примененные для расчета средней квадратической погрешности определения координат характерных точек границ (M <sub>t</sub> ), с подставленными в такие формулы значениями и итоговые (вычисленные) значения M <sub>t</sub> , м	Описание закрепления точки
	содержатся в Едином государственном реестре недвижимости		определены в результате выполнения комплексных кадастровых работ				
	X	Y	X	Y			
1	2	3	4	5	6	7	8
н164У	—	—	573193,63	2172864,69	Метод спутниковых геодезических измерений (определений)	$M_t = \sqrt{m_0^2 + m_1^2}$	—
н161У	—	—	573198,51	2172885,18	Метод спутниковых геодезических измерений (определений)	$M_t = \sqrt{m_0^2 + m_1^2}$	—
н206У	—	—	573173,44	2172890,36	Метод спутниковых геодезических измерений (определений)	$M_t = \sqrt{m_0^2 + m_1^2}$	—
н205У	—	—	573169,32	2172870,98	Метод спутниковых геодезических измерений (определений)	$M_t = \sqrt{m_0^2 + m_1^2}$	—
н204У	—	—	573175,28	2172869,52	Метод спутниковых геодезических измерений (определений)	$M_t = \sqrt{m_0^2 + m_1^2}$	—
н203У	—	—	573178,06	2172868,54	Метод спутниковых геодезических	$M_t = \sqrt{m_0^2 + m_1^2}$	—

					измерений (определений)		
340	573195,06	2172865,50	—	—	Метод спутниковых геодезических измерений (определений)	$M_t = \sqrt{m_0^2 + m_1^2}$	—
341	573199,70	2172885,37	—	—	Метод спутниковых геодезических измерений (определений)	$M_t = \sqrt{m_0^2 + m_1^2}$	—
342	573174,87	2172891,17	—	—	Метод спутниковых геодезических измерений (определений)	$M_t = \sqrt{m_0^2 + m_1^2}$	—
343	573170,75	2172871,79	—	—	Метод спутниковых геодезических измерений (определений)	$M_t = \sqrt{m_0^2 + m_1^2}$	—
344	573176,71	2172870,33	—	—	Метод спутниковых геодезических измерений (определений)	$M_t = \sqrt{m_0^2 + m_1^2}$	—
345	573179,49	2172869,35	—	—	Метод спутниковых геодезических измерений (определений)	$M_t = \sqrt{m_0^2 + m_1^2}$	—
н164У	—	—	573193,63	2172864,69	Метод спутниковых геодезических измерений (определений)	$M_t = \sqrt{m_0^2 + m_1^2}$	—

**2. Сведения о частях границ уточняемого земельного участка с кадастровым номером 53:11:2623601:60**

Обозначение части границ		Горизонтальное проложение (S), м	Описание прохождения части границ	Сведения о согласовании местоположения границ(согласовано/спорное)
от т.	до т.			
1	2	3	4	5
н164У	н161У	21,06	—	согласовано
н161У	н206У	25,60	—	согласовано
н206У	н205У	19,81	—	согласовано

н205У	н204У	6,14	—	согласовано
н204У	н203У	2,95	—	согласовано
н203У	н164У	16,04	—	согласовано

### 3. Характеристики уточняемого земельного участка с кадастровым номером 53:11:2623601:60

№ п/п	Наименование характеристик земельного участка	Значение характеристики
1	2	3
1.	Адрес земельного участка	—
1.1.	Сведения о местоположении земельного участка (при отсутствии адреса) в структурированном в соответствии с федеральной информационной адресной системой виде	Новгородская область, р-н Новгородский, Панковское городское поселение, массив № 2, СТ Металлист, уч 60
1.2.	Дополнительные сведения о местоположении земельного участка	—
2.	Площадь земельного участка ± величина погрешности определения(вычисления) площади ( $P \pm \Delta P$ ), м <sup>2</sup>	519±16
3.	Формула, примененная для вычисления предельной погрешности определения площади земельного участка, с подставленными значениями и итоговые (вычисленные) значения ( $\Delta P$ ), м <sup>2</sup>	$\Delta P = 3,5 \cdot M_t \cdot \sqrt{P_{\text{док}}} = 3,5 \cdot 0,20 \cdot \sqrt{510} = 16$
4.	Площадь земельного участка согласно сведениям Единого государственного реестра недвижимости ( $P_{\text{кад}}$ ), м <sup>2</sup>	510
5.	Оценка расхождения $P$ и $P_{\text{кад}}$ ( $P - P_{\text{кад}}$ ), м <sup>2</sup>	9
6.	Предельный минимальный и максимальный размеры земельного участка ( $P_{\text{мин}}$ и $P_{\text{макс}}$ ), м <sup>2</sup>	—
7.	Кадастровый или иной государственный учетный номер (инвентарный) здания, сооружения, объекта незавершенного строительства, расположенного на земельном участке	—
8.	Вид (виды) разрешенного использования	для садоводства
8.1.	Дополнительные сведения об использовании земельного участка	—
9.	Сведения о земельных участках (землях общего пользования, территории общего пользования), посредством которых обеспечивается доступ	—
10.	Иные сведения	—

### 4. Пояснения к сведениям об уточняемом земельном участке с кадастровым номером 53:11:2623601:60 :

1.	—
----	---

### 1. Сведения о характерных точках границ уточняемого земельного участка с кадастровым номером 53:11:2623601:71

Система координат МСК-53

Зона № 2

Обозначение характерных точек границ	Координаты, м				Метод определения координат	Формулы, примененные для расчета средней квадратической погрешности определения координат характерных точек границ (M <sub>t</sub> ), с подставленными в такие формулы значениями и итоговые (вычисленные) значения M <sub>t</sub> , м	Описание закрепления точки
	содержатся в Едином государственном реестре недвижимости		определены в результате выполнения комплексных кадастровых работ				
	X	Y	X	Y			
1	2	3	4	5	6	7	8
н229У	—	—	573138,51	2172755,45	Метод спутниковых геодезических измерений (определений)	$M_t = \sqrt{m_0^2 + m_1^2}$	—
н227У	—	—	573142,73	2172774,03	Метод спутниковых геодезических измерений (определений)	$M_t = \sqrt{m_0^2 + m_1^2}$	—
н228У	—	—	573116,45	2172780,32	Метод спутниковых геодезических измерений (определений)	$M_t = \sqrt{m_0^2 + m_1^2}$	—
н230У	—	—	573116,31	2172779,79	Метод спутниковых геодезических измерений (определений)	$M_t = \sqrt{m_0^2 + m_1^2}$	—
н231У	—	—	573113,07	2172761,14	Метод спутниковых геодезических измерений (определений)	$M_t = \sqrt{m_0^2 + m_1^2}$	—
350	573140,79	2172755,01	—	—	Метод спутниковых геодезических измерений (определений)	$M_t = \sqrt{m_0^2 + m_1^2}$	—
351	573144,99	2172773,82	—	—	Метод спутниковых геодезических измерений (определений)	$M_t = \sqrt{m_0^2 + m_1^2}$	—

296	573118,47	2172780,10	—	—	Метод спутниковых геодезических измерений (определений)	$M_t = \sqrt{m_0^2 + m_1^2}$	—
301	573115,23	2172761,45	—	—	Метод спутниковых геодезических измерений (определений)	$M_t = \sqrt{m_0^2 + m_1^2}$	—
н229У	—	—	573138,51	2172755,45	Метод спутниковых геодезических измерений (определений)	$M_t = \sqrt{m_0^2 + m_1^2}$	—

## 2. Сведения о частях границ уточняемого земельного участка с кадастровым номером 53:11:2623601:71

Обозначение части границ		Горизонтальное проложение (S), м	Описание прохождения части границ	Сведения о согласовании местоположения границ(согласовано/спорное)
от т.	до т.			
1	2	3	4	5
н229У	н227У	19,05	—	согласовано
н227У	н228У	27,02	—	согласовано
н228У	н230У	0,55	—	согласовано
н230У	н231У	18,93	—	согласовано
н231У	н229У	26,07	—	согласовано

## 3. Характеристики уточняемого земельного участка с кадастровым номером 53:11:2623601:71

№ п/п	Наименование характеристик земельного участка	Значение характеристики
1	2	3
1.	Адрес земельного участка	—
1.1.	Сведения о местоположении земельного участка (при отсутствии адреса) в структурированном в соответствии с федеральной информационной адресной системой виде	Новгородская область, р-н Новгородский, г/п Панковское, массив №2, СТ Металлист, уч №71
1.2.	Дополнительные сведения о местоположении земельного участка	—
2.	Площадь земельного участка ± величина погрешности определения(вычисления) площади ( $P \pm \Delta P$ ), м <sup>2</sup>	511±16
3.	Формула, примененная для вычисления предельной погрешности определения площади земельного участка, с подставленными значениями и итоговые (вычисленные) значения ( $\Delta P$ ), м <sup>2</sup>	$\Delta P = 3,5 \cdot M_t \cdot \sqrt{P_{\text{док}}} = 3,5 \cdot 0,20 \cdot \sqrt{511} = 16$
4.	Площадь земельного участка согласно сведениям Единого государственного реестра недвижимости ( $P_{\text{кад}}$ ), м <sup>2</sup>	511
5.	Оценка расхождения $P$ и $P_{\text{кад}}$ ( $P - P_{\text{кад}}$ ), м <sup>2</sup>	0

1	2	3
6.	Предельный минимальный и максимальный размеры земельного участка (Р <sub>мин</sub> и Р <sub>макс</sub> ), м <sup>2</sup>	—
7.	Кадастровый или иной государственный учетный номер (инвентарный) здания, сооружения, объекта незавершенного строительства, расположенного на земельном участке	—
8.	Вид (виды) разрешенного использования	Садоводство
8.1.	Дополнительные сведения об использовании земельного участка	—
9.	Сведения о земельных участках (землях общего пользования, территории общего пользования), посредством которых обеспечивается доступ	—
10.	Иные сведения	—

**4. Пояснения к сведениям об уточняемом земельном участке с кадастровым номером 53:11:2623601:71 :**

1.	—
----	---

**1. Сведения о характерных точках границ уточняемого земельного участка с кадастровым номером 53:11:2623601:75**

**Система координат МСК-53**

**Зона № 2**

Обозначение характерных точек границ	Координаты, м				Метод определения координат	Формулы, примененные для расчета средней квадратической погрешности определения координат характерных точек границ (M <sub>t</sub> ), с подставленными в такие формулы значениями и итоговые (вычисленные) значения M <sub>t</sub> , м	Описание закрепления точки
	содержатся в Едином государственном реестре недвижимости		определены в результате выполнения комплексных кадастровых работ				
	X	Y	X	Y			
1	2	3	4	5	6	7	8
н235У	—	—	573129,86	2172714,75	Метод спутниковых геодезических измерений (определений)	$M_t = \sqrt{m_0^2 + m_1^2}$	—
н232У	—	—	573133,68	2172734,90	Метод спутниковых геодезических измерений (определений)	$M_t = \sqrt{m_0^2 + m_1^2}$	—
н234У	—	—	573109,19	2172740,32	Метод спутниковых геодезических измерений (определений)	$M_t = \sqrt{m_0^2 + m_1^2}$	—

н236У	—	—	573105,26	2172721,31	Метод спутниковых геодезических измерений (определений)	$M_t = \sqrt{m_0^2 + m_1^2}$	—
360	573131,60	2172715,79	—	—	Метод спутниковых геодезических измерений (определений)	$M_t = \sqrt{m_0^2 + m_1^2}$	—
361	573135,29	2172735,52	—	—	Метод спутниковых геодезических измерений (определений)	$M_t = \sqrt{m_0^2 + m_1^2}$	—
312	573111,22	2172740,63	—	—	Метод спутниковых геодезических измерений (определений)	$M_t = \sqrt{m_0^2 + m_1^2}$	—
311	573107,29	2172721,61	—	—	Метод спутниковых геодезических измерений (определений)	$M_t = \sqrt{m_0^2 + m_1^2}$	—
н235У	—	—	573129,86	2172714,75	Метод спутниковых геодезических измерений (определений)	$M_t = \sqrt{m_0^2 + m_1^2}$	—

## 2. Сведения о частях границ уточняемого земельного участка с кадастровым номером 53:11:2623601:75

Обозначение части границ		Горизонтальное проложение (S), м	Описание прохождения части границ	Сведения о согласовании местоположения границ (согласовано/спорное)
от т.	до т.			
1	2	3	4	5
н235У	н232У	20,51	—	согласовано
н232У	н234У	25,08	—	согласовано
н234У	н236У	19,41	—	согласовано
н236У	н235У	25,46	—	согласовано

## 3. Характеристики уточняемого земельного участка с кадастровым номером 53:11:2623601:75

№ п/п	Наименование характеристик земельного участка	Значение характеристики
1	2	3
1.	Адрес земельного участка	—
1.1.	Сведения о местоположении земельного участка (при отсутствии адреса) в	Новгородская область, р-н Новгородский, г/п Панковское, массив № 2,



1	2	3
	структурированном в соответствии с федеральной информационной адресной системой в виде	СТ Металлист, уч № 75
1.2.	Дополнительные сведения о местоположении земельного участка	—
2.	Площадь земельного участка ± величина погрешности определения (вычисления) площади ( $P \pm \Delta P$ ), м <sup>2</sup>	504±15
3.	Формула, примененная для вычисления предельной погрешности определения площади земельного участка, с подставленными значениями и итоговые (вычисленные) значения ( $\Delta P$ ), м <sup>2</sup>	$\Delta P = 3,5 \cdot M_t \cdot \sqrt{P_{\text{ДОК}}} = 3,5 \cdot 0,20 \cdot \sqrt{490} = 15$
4.	Площадь земельного участка согласно сведениям Единого государственного реестра недвижимости ( $P_{\text{кад}}$ ), м <sup>2</sup>	490
5.	Оценка расхождения $P$ и $P_{\text{кад}}$ ( $P - P_{\text{кад}}$ ), м <sup>2</sup>	14
6.	Предельный минимальный и максимальный размеры земельного участка ( $P_{\text{мин}}$ и $P_{\text{макс}}$ ), м <sup>2</sup>	—
7.	Кадастровый или иной государственный учетный номер (инвентарный) здания, сооружения, объекта незавершенного строительства, расположенного на земельном участке	—
8.	Вид (виды) разрешенного использования	для садоводства
8.1.	Дополнительные сведения об использовании земельного участка	—
9.	Сведения о земельных участках (землях общего пользования, территории общего пользования), посредством которых обеспечивается доступ	—
10.	Иные сведения	—

**4. Пояснения к сведениям об уточняемом земельном участке с кадастровым номером 53:11:2623601:75 :**

1.	—
----	---

**1. Сведения о характерных точках границ уточняемого земельного участка с кадастровым номером 53:11:2623601:76**

Система координат МСК-53					Зона № 2		
Обозначение характерных точек границ	Координаты, м				Метод определения координат	Формулы, примененные для расчета средней квадратической погрешности определения координат характерных точек границ (М <sub>t</sub> ), с подставленными в такие формулы значениями и итоговые (вычисленные) значения М <sub>t</sub> , м	Описание закрепления точки
	содержатся в Едином государственном реестре недвижимости		определены в результате выполнения комплексных кадастровых работ				
	X	Y	X	Y			
1	2	3	4	5	6	7	8

н187У	—	—	573158,10	2172708,93	Метод спутниковых геодезических измерений (определений)	$M_t = \sqrt{m_0^2 + m_1^2}$	—
н186У	—	—	573162,74	2172727,61	Метод спутниковых геодезических измерений (определений)	$M_t = \sqrt{m_0^2 + m_1^2}$	—
н191У	—	—	573139,00	2172732,93	Метод спутниковых геодезических измерений (определений)	$M_t = \sqrt{m_0^2 + m_1^2}$	—
н192У	—	—	573135,10	2172713,53	Метод спутниковых геодезических измерений (определений)	$M_t = \sqrt{m_0^2 + m_1^2}$	—
362	573159,00	2172710,20	—	—	Метод спутниковых геодезических измерений (определений)	$M_t = \sqrt{m_0^2 + m_1^2}$	—
363	573163,94	2172729,05	—	—	Метод спутниковых геодезических измерений (определений)	$M_t = \sqrt{m_0^2 + m_1^2}$	—
364	573139,83	2172733,79	—	—	Метод спутниковых геодезических измерений (определений)	$M_t = \sqrt{m_0^2 + m_1^2}$	—
365	573135,85	2172715,03	—	—	Метод спутниковых геодезических измерений (определений)	$M_t = \sqrt{m_0^2 + m_1^2}$	—
н187У	—	—	573158,10	2172708,93	Метод спутниковых геодезических измерений (определений)	$M_t = \sqrt{m_0^2 + m_1^2}$	—

2. Сведения о частях границ уточняемого земельного участка с кадастровым номером 53:11:2623601:76				
Обозначение части границ		Горизонтальное проложение (S), м	Описание прохождения части границ	Сведения о согласовании местоположения границ(согласовано/спорное)
от т.	до т.			
1	2	3	4	5
н187У	н186У	19,25	—	согласовано
н186У	н191У	24,33	—	согласовано
н191У	н192У	19,79	—	согласовано
н192У	н187У	23,46	—	согласовано
3. Характеристики уточняемого земельного участка с кадастровым номером 53:11:2623601:76				
№ п/п	Наименование характеристик земельного участка		Значение характеристики	
1	2		3	
1.	Адрес земельного участка		—	
1.1.	Сведения о местоположении земельного участка (при отсутствии адреса) в структурированном в соответствии с федеральной информационной адресной системой виде		Новгородская область, р-н Новгородский, Панковское городское поселение, Массив № 2, СТ Металлист, уч 76	
1.2.	Дополнительные сведения о местоположении земельного участка		—	
2.	Площадь земельного участка ± величина погрешности определения(вычисления) площади (Р ± ΔР), м²		466±15	
3.	Формула, примененная для вычисления предельной погрешности определения площади земельного участка, с подставленными значениями и итоговые (вычисленные) значения (ΔР), м2		$\Delta P = 3,5 \cdot M_t \cdot \sqrt{P_{\text{док}}} = 3,5 \cdot 0,20 \cdot \sqrt{466} = 15$	
4.	Площадь земельного участка согласно сведениям Единого государственного реестра недвижимости (Ркад), м²		466	
5.	Оценка расхождения Р и Ркад (Р – Ркад), м²		0	
6.	Предельный минимальный и максимальный размеры земельного участка (Рмин и Рмакс), м²		—	
7.	Кадастровый или иной государственный учетный номер (инвентарный) здания, сооружения, объекта незавершенного строительства, расположенного на земельном участке		—	
8.	Вид (виды) разрешенного использования		для садоводства	
8.1.	Дополнительные сведения об использовании земельного участка		—	
9.	Сведения о земельных участках (землях общего пользования, территории общего пользования), посредством которых обеспечивается доступ		—	
10.	Иные сведения		—	
4. Пояснения к сведениям об уточняемом земельном участке с кадастровым номером 53:11:2623601:76 :				
1.	—			

1. Сведения о характерных точках границ уточняемого земельного участка с кадастровым номером 53:11:2623601:77							
Система координат МСК-53					Зона № 2		
Обозначение характерных точек границ	Координаты, м				Метод определения координат	Формулы, примененные для расчета средней квадратической погрешности определения координат характерных точек границ (M <sub>t</sub> ), с подставленными в такие формулы значениями и итоговые (вычисленные) значения M <sub>t</sub> , м	Описание закрепления точки
	содержатся в Едином государственном реестре недвижимости		определены в результате выполнения комплексных кадастровых работ				
	X	Y	X	Y			
1	2	3	4	5	6	7	8
н237У	—	—	573124,95	2172688,48	Метод спутниковых геодезических измерений (определений)	$M_t = \sqrt{m_0^2 + m_1^2}$	—
н235У	—	—	573129,86	2172714,75	Метод спутниковых геодезических измерений (определений)	$M_t = \sqrt{m_0^2 + m_1^2}$	—
н236У	—	—	573105,26	2172721,31	Метод спутниковых геодезических измерений (определений)	$M_t = \sqrt{m_0^2 + m_1^2}$	—
н238У	—	—	573100,69	2172700,40	Метод спутниковых геодезических измерений (определений)	$M_t = \sqrt{m_0^2 + m_1^2}$	—
н239У	—	—	573109,71	2172698,46	Метод спутниковых геодезических измерений (определений)	$M_t = \sqrt{m_0^2 + m_1^2}$	—
н240У	—	—	573108,68	2172693,34	Метод спутниковых геодезических измерений (определений)	$M_t = \sqrt{m_0^2 + m_1^2}$	—
н241У	—	—	573112,32	2172692,61	Метод спутниковых геодезических измерений	$M_t = \sqrt{m_0^2 + m_1^2}$	—

					(определений)		
н242У	—	—	573111,63	2172688,90	Метод спутниковых геодезических измерений (определений)	$M_t = \sqrt{m_0^2 + m_1^2}$	—
н243У	—	—	573120,85	2172687,18	Метод спутниковых геодезических измерений (определений)	$M_t = \sqrt{m_0^2 + m_1^2}$	—
н244У	—	—	573120,88	2172686,28	Метод спутниковых геодезических измерений (определений)	$M_t = \sqrt{m_0^2 + m_1^2}$	—
360	573131,60	2172715,79	—	—	Метод спутниковых геодезических измерений (определений)	$M_t = \sqrt{m_0^2 + m_1^2}$	—
366	573106,31	2172721,86	—	—	Метод спутниковых геодезических измерений (определений)	$M_t = \sqrt{m_0^2 + m_1^2}$	—
367	573101,74	2172700,95	—	—	Метод спутниковых геодезических измерений (определений)	$M_t = \sqrt{m_0^2 + m_1^2}$	—
368	573111,39	2172699,01	—	—	Метод спутниковых геодезических измерений (определений)	$M_t = \sqrt{m_0^2 + m_1^2}$	—
369	573110,70	2172693,69	—	—	Метод спутниковых геодезических измерений (определений)	$M_t = \sqrt{m_0^2 + m_1^2}$	—
370	573113,37	2172693,16	—	—	Метод спутниковых геодезических измерений (определений)	$M_t = \sqrt{m_0^2 + m_1^2}$	—

371	573112,92	2172689,96	—	—	Метод спутниковых геодезических измерений (определений)	$M_t = \sqrt{m_0^2 + m_1^2}$	—
372	573121,87	2172688,62	—	—	Метод спутниковых геодезических измерений (определений)	$M_t = \sqrt{m_0^2 + m_1^2}$	—
373	573122,06	2172689,68	—	—	Метод спутниковых геодезических измерений (определений)	$M_t = \sqrt{m_0^2 + m_1^2}$	—
374	573126,29	2172689,49	—	—	Метод спутниковых геодезических измерений (определений)	$M_t = \sqrt{m_0^2 + m_1^2}$	—
н237У	—	—	573124,95	2172688,48	Метод спутниковых геодезических измерений (определений)	$M_t = \sqrt{m_0^2 + m_1^2}$	—

## 2. Сведения о частях границ уточняемого земельного участка с кадастровым номером 53:11:2623601:77

Обозначение части границ		Горизонтальное проложение (S), м	Описание прохождения части границ	Сведения о согласовании местоположения границ (согласовано/спорное)
от т.	до т.			
1	2	3	4	5
н237У	н235У	26,72	—	согласовано
н235У	н236У	25,46	—	согласовано
н236У	н238У	21,40	—	согласовано
н238У	н239У	9,23	—	согласовано
н239У	н240У	5,22	—	согласовано
н240У	н241У	3,71	—	согласовано
н241У	н242У	3,77	—	согласовано
н242У	н243У	9,38	—	согласовано
н243У	н244У	0,90	—	согласовано
н244У	н237У	4,63	—	согласовано

## 3. Характеристики уточняемого земельного участка с кадастровым номером 53:11:2623601:77

№ п/п	Наименование характеристик земельного участка	Значение характеристики
1	2	3

1	2	3
1.	Адрес земельного участка	—
1.1.	Сведения о местоположении земельного участка (при отсутствии адреса) в структурированном в соответствии с федеральной информационной адресной системой виде	обл. Новгородская, р-н Новгородский, сдт "Металлист", участок № 77
1.2.	Дополнительные сведения о местоположении земельного участка	—
2.	Площадь земельного участка ± величина погрешности определения(вычисления) площади ( $P \pm \Delta P$ ), м <sup>2</sup>	667±18
3.	Формула, примененная для вычисления предельной погрешности определения площади земельного участка, с подставленными значениями и итоговые (вычисленные) значения ( $\Delta P$ ), м <sup>2</sup>	$\Delta P = 3,5 \cdot M_t \cdot \sqrt{P_{\text{док}}} = 3,5 \cdot 0,20 \cdot \sqrt{667} = 18$
4.	Площадь земельного участка согласно сведениям Единого государственного реестра недвижимости ( $P_{\text{кад}}$ ), м <sup>2</sup>	667
5.	Оценка расхождения $P$ и $P_{\text{кад}}$ ( $P - P_{\text{кад}}$ ), м <sup>2</sup>	0
6.	Предельный минимальный и максимальный размеры земельного участка ( $P_{\text{мин}}$ и $P_{\text{макс}}$ ), м <sup>2</sup>	—
7.	Кадастровый или иной государственный учетный номер (инвентарный) здания, сооружения, объекта незавершенного строительства, расположенного на земельном участке	—
8.	Вид (виды) разрешенного использования	Для садоводства
8.1.	Дополнительные сведения об использовании земельного участка	—
9.	Сведения о земельных участках (землях общего пользования, территории общего пользования), посредством которых обеспечивается доступ	—
10.	Иные сведения	—

**4. Пояснения к сведениям об уточняемом земельном участке с кадастровым номером 53:11:2623601:77 :**

1.	—
----	---

**1. Сведения о характерных точках границ уточняемого земельного участка с кадастровым номером 53:11:2623601:79**

Система координат МСК-53					Зона № 2		
Обозначение характерных точек границ	Координаты, м				Метод определения координат	Формулы, примененные для расчета средней квадратической погрешности определения координат характерных точек границ (М <sub>г</sub> ), с подставленными в такие формулы значениями и итоговые (вычисленные) значения М <sub>г</sub> , м	Описание закрепления точки
	содержатся в Едином государственном реестре недвижимости		определены в результате выполнения комплексных кадастровых работ				
	X	Y	X	Y			
1	2	3	4	5	6	7	8

н152У	—	—	573231,32	2172917,95	Метод спутниковых геодезических измерений (определений)	$M_t = \sqrt{m_0^2 + m_1^2}$	—
н153У	—	—	573234,69	2172934,29	Метод спутниковых геодезических измерений (определений)	$M_t = \sqrt{m_0^2 + m_1^2}$	—
н154У	—	—	573199,34	2172941,73	Метод спутниковых геодезических измерений (определений)	$M_t = \sqrt{m_0^2 + m_1^2}$	—
н155У	—	—	573196,72	2172926,31	Метод спутниковых геодезических измерений (определений)	$M_t = \sqrt{m_0^2 + m_1^2}$	—
н156У	—	—	573208,21	2172923,41	Метод спутниковых геодезических измерений (определений)	$M_t = \sqrt{m_0^2 + m_1^2}$	—
379	573232,35	2172918,00	—	—	Метод спутниковых геодезических измерений (определений)	$M_t = \sqrt{m_0^2 + m_1^2}$	—
380	573235,69	2172934,25	—	—	Метод спутниковых геодезических измерений (определений)	$M_t = \sqrt{m_0^2 + m_1^2}$	—
381	573200,44	2172942,20	—	—	Метод спутниковых геодезических измерений (определений)	$M_t = \sqrt{m_0^2 + m_1^2}$	—
337	573197,44	2172927,02	—	—	Метод спутниковых геодезических измерений (определений)	$M_t = \sqrt{m_0^2 + m_1^2}$	—
336	573209,02	2172923,97	—	—	Метод спутниковых геодезических измерений (определений)	$M_t = \sqrt{m_0^2 + m_1^2}$	—



					измерений (определений)		
н152У	—	—	573231,32	2172917,95	Метод спутниковых геодезических измерений (определений)	$M_t = \sqrt{m_0^2 + m_1^2}$	—

## 2. Сведения о частях границ уточняемого земельного участка с кадастровым номером 53:11:2623601:79

Обозначение части границ		Горизонтальное проложение (S), м	Описание прохождения части границ	Сведения о согласовании местоположения границ(согласовано/спорное)
от т.	до т.			
1	2	3	4	5
н152У	н153У	16,68	—	согласовано
н153У	н154У	36,12	—	согласовано
н154У	н155У	15,64	—	согласовано
н155У	н156У	11,85	—	согласовано
н156У	н152У	23,75	—	согласовано

## 3. Характеристики уточняемого земельного участка с кадастровым номером 53:11:2623601:79

№ п/п	Наименование характеристик земельного участка	Значение характеристики
1	2	3
1.	Адрес земельного участка	—
1.1.	Сведения о местоположении земельного участка (при отсутствии адреса) в структурированном в соответствии с федеральной информационной адресной системой виде	обл. Новгородская, р-н Новгородский, сдт "Металлист",
1.2.	Дополнительные сведения о местоположении земельного участка	—
2.	Площадь земельного участка ± величина погрешности определения(вычисления) площади ( $P \pm \Delta P$ ), м <sup>2</sup>	581±17
3.	Формула, примененная для вычисления предельной погрешности определения площади земельного участка, с подставленными значениями и итоговые (вычисленные) значения ( $\Delta P$ ), м2	$\Delta P = 3,5 \cdot M_t \cdot \sqrt{P_{\text{док}}} = 3,5 \cdot 0,20 \cdot \sqrt{579} = 17$
4.	Площадь земельного участка согласно сведениям Единого государственного реестра недвижимости ( $P_{\text{кад}}$ ), м <sup>2</sup>	579
5.	Оценка расхождения $P$ и $P_{\text{кад}}$ ( $P - P_{\text{кад}}$ ), м <sup>2</sup>	2
6.	Предельный минимальный и максимальный размеры земельного участка ( $P_{\text{мин}}$ и $P_{\text{макс}}$ ), м <sup>2</sup>	—
7.	Кадастровый или иной государственный учетный номер (инвентарный) здания, сооружения, объекта незавершенного строительства, расположенного на земельном участке	—

1	2	3
8.	Вид (виды) разрешенного использования	Для садоводства
8.1.	Дополнительные сведения об использовании земельного участка	—
9.	Сведения о земельных участках (землях общего пользования, территории общего пользования), посредством которых обеспечивается доступ	—
10.	Иные сведения	—

**4. Пояснения к сведениям об уточняемом земельном участке с кадастровым номером 53:11:2623601:79 :**

1.	—
----	---

**1. Сведения о характерных точках границ уточняемого земельного участка с кадастровым номером 53:11:2623601:80**

Система координат МСК-53					Зона № 2		
Обозначение характерных точек границ	Координаты, м				Метод определения координат	Формулы, примененные для расчета средней квадратической погрешности определения координат характерных точек границ (M <sub>t</sub> ), с подставленными в такие формулы значениями и итоговые (вычисленные) значения M <sub>t</sub> , м	Описание закрепления точки
	содержатся в Едином государственном реестре недвижимости		определены в результате выполнения комплексных кадастровых работ				
	X	Y	X	Y			
1	2	3	4	5	6	7	8
н95У	—	—	573260,55	2172910,21	Метод спутниковых геодезических измерений (определений)	$M_t = \sqrt{m_0^2 + m_1^2}$	—
н94У	—	—	573264,76	2172926,39	Метод спутниковых геодезических измерений (определений)	$M_t = \sqrt{m_0^2 + m_1^2}$	—
н151У	—	—	573240,41	2172932,04	Метод спутниковых геодезических измерений (определений)	$M_t = \sqrt{m_0^2 + m_1^2}$	—
н150У	—	—	573236,93	2172916,44	Метод спутниковых геодезических измерений (определений)	$M_t = \sqrt{m_0^2 + m_1^2}$	—
384	573260,59	2172910,67	—	—	Метод спутниковых геодезических	$M_t = \sqrt{m_0^2 + m_1^2}$	—

					измерений (определений)		
385	573265,28	2172926,89	—	—	Метод спутниковых геодезических измерений (определений)	$M_t = \sqrt{m_0^2 + m_1^2}$	—
386	573240,93	2172932,54	—	—	Метод спутниковых геодезических измерений (определений)	$M_t = \sqrt{m_0^2 + m_1^2}$	—
387	573237,26	2172916,99	—	—	Метод спутниковых геодезических измерений (определений)	$M_t = \sqrt{m_0^2 + m_1^2}$	—
н95У	—	—	573260,55	2172910,21	Метод спутниковых геодезических измерений (определений)	$M_t = \sqrt{m_0^2 + m_1^2}$	—

## 2. Сведения о частях границ уточняемого земельного участка с кадастровым номером 53:11:2623601:80

Обозначение части границ		Горизонтальное проложение (S), м	Описание прохождения части границ	Сведения о согласовании местоположения границ(согласовано/спорное)
от т.	до т.			
1	2	3	4	5
н95У	н94У	16,72	—	согласовано
н94У	н151У	25,00	—	согласовано
н151У	н150У	15,98	—	согласовано
н150У	н95У	24,43	—	согласовано

## 3. Характеристики уточняемого земельного участка с кадастровым номером 53:11:2623601:80

№ п/п	Наименование характеристик земельного участка	Значение характеристики
1	2	3
1.	Адрес земельного участка	—
1.1.	Сведения о местоположении земельного участка (при отсутствии адреса) в структурированном в соответствии с федеральной информационной адресной системой виде	Новгородская обл, р-н Новгородский, г/п Панковское, массив № 2, товарищество Металлист, участок № 80
1.2.	Дополнительные сведения о местоположении земельного участка	—
2.	Площадь земельного участка ± величина погрешности определения(вычисления) площади ( $P \pm \Delta P$ ), м²	404±14

1	2	3
3.	Формула, примененная для вычисления предельной погрешности определения площади земельного участка, с подставленными значениями и итоговые (вычисленные) значения ( $\Delta P$ ), м <sup>2</sup>	$\Delta P = 3,5 \cdot M_t \cdot \sqrt{P_{\text{док}}} = 3,5 \cdot 0,20 \cdot \sqrt{404} = 14$
4.	Площадь земельного участка согласно сведениям Единого государственного реестра недвижимости ( $P_{\text{кад}}$ ), м <sup>2</sup>	404
5.	Оценка расхождения $P$ и $P_{\text{кад}}$ ( $P - P_{\text{кад}}$ ), м <sup>2</sup>	0
6.	Предельный минимальный и максимальный размеры земельного участка ( $P_{\text{мин}}$ и $P_{\text{макс}}$ ), м <sup>2</sup>	—
7.	Кадастровый или иной государственный учетный номер (инвентарный) здания, сооружения, объекта незавершенного строительства, расположенного на земельном участке	—
8.	Вид (виды) разрешенного использования	для садоводства
8.1.	Дополнительные сведения об использовании земельного участка	—
9.	Сведения о земельных участках (землях общего пользования, территории общего пользования), посредством которых обеспечивается доступ	—
10.	Иные сведения	—

**4. Пояснения к сведениям об уточняемом земельном участке с кадастровым номером 53:11:2623601:80 :**

1.	—
----	---

**1. Сведения о характерных точках границ уточняемого земельного участка с кадастровым номером 53:11:2623601:81**

Система координат МСК-53					Зона № 2		
Обозначение характерных точек границ	Координаты, м				Метод определения координат	Формулы, примененные для расчета средней квадратической погрешности определения координат характерных точек границ (M <sub>t</sub> ), с подставленными в такие формулы значениями и итоговые (вычисленные) значения M <sub>t</sub> , м	Описание закрепления точки
	содержатся в Едином государственном реестре недвижимости		определены в результате выполнения комплексных кадастровых работ				
	X	Y	X	Y			
1	2	3	4	5	6	7	8
н157У	—	—	573227,67	2172899,36	Метод спутниковых геодезических измерений (определений)	$M_t = \sqrt{m_0^2 + m_1^2}$	—
н152У	—	—	573231,32	2172917,95	Метод спутниковых геодезических измерений	$M_t = \sqrt{m_0^2 + m_1^2}$	—

					(определений)		
н156У	—	—	573208,21	2172923,41	Метод спутниковых геодезических измерений (определений)	$M_t = \sqrt{m_0^2 + m_1^2}$	—
н158У	—	—	573203,13	2172904,08	Метод спутниковых геодезических измерений (определений)	$M_t = \sqrt{m_0^2 + m_1^2}$	—
379	573232,35	2172918,00	—	—	Метод спутниковых геодезических измерений (определений)	$M_t = \sqrt{m_0^2 + m_1^2}$	—
335	573208,94	2172923,88	—	—	Метод спутниковых геодезических измерений (определений)	$M_t = \sqrt{m_0^2 + m_1^2}$	—
334	573204,16	2172904,71	—	—	Метод спутниковых геодезических измерений (определений)	$M_t = \sqrt{m_0^2 + m_1^2}$	—
388	573228,30	2172899,40	—	—	Метод спутниковых геодезических измерений (определений)	$M_t = \sqrt{m_0^2 + m_1^2}$	—
н157У	—	—	573227,67	2172899,36	Метод спутниковых геодезических измерений (определений)	$M_t = \sqrt{m_0^2 + m_1^2}$	—

**2. Сведения о частях границ уточняемого земельного участка с кадастровым номером 53:11:2623601:81**

Обозначение части границ		Горизонтальное проложение (S), м	Описание прохождения части границ	Сведения о согласовании местоположения границ(согласовано/спорное)
от т.	до т.			
1	2	3	4	5
н157У	н152У	18,94	—	согласовано
н152У	н156У	23,75	—	согласовано
н156У	н158У	19,99	—	согласовано
н158У	н157У	24,99	—	согласовано

3. Характеристики уточняемого земельного участка с кадастровым номером 53:11:2623601:81		
№ п/п	Наименование характеристик земельного участка	Значение характеристики
1	2	3
1.	Адрес земельного участка	—
1.1.	Сведения о местоположении земельного участка (при отсутствии адреса) в структурированном в соответствии с федеральной информационной адресной системой виде	обл. Новгородская, р-н Новгородский, сдт "Металлист",
1.2.	Дополнительные сведения о местоположении земельного участка	—
2.	Площадь земельного участка ± величина погрешности определения(вычисления) площади (Р ± ΔР), м²	474±15
3.	Формула, примененная для вычисления предельной погрешности определения площади земельного участка, с подставленными значениями и итоговые (вычисленные) значения (ΔР), м2	ΔР = 3,5 · М <sub>т</sub> · √Р <sub>док</sub> = 3,5 · 0,20 · √474 = 15
4.	Площадь земельного участка согласно сведениям Единого государственного реестра недвижимости (Р <sub>кад</sub> ), м²	474
5.	Оценка расхождения Р и Р <sub>кад</sub> (Р – Р <sub>кад</sub> ), м²	0
6.	Предельный минимальный и максимальный размеры земельного участка (Р <sub>мин</sub> и Р <sub>макс</sub> ), м²	—
7.	Кадастровый или иной государственный учетный номер (инвентарный) здания, сооружения, объекта незавершенного строительства, расположенного на земельном участке	—
8.	Вид (виды) разрешенного использования	Для садоводства
8.1.	Дополнительные сведения об использовании земельного участка	—
9.	Сведения о земельных участках (землях общего пользования, территории общего пользования), посредством которых обеспечивается доступ	—
10.	Иные сведения	—
4. Пояснения к сведениям об уточняемом земельном участке с кадастровым номером 53:11:2623601:81 :		
1.	—	
1. Сведения о характерных точках границ уточняемого земельного участка с кадастровым номером 53:11:2623601:83		
Система координат МСК-53		Зона № 2

Обозначение характерных точек границ	Координаты, м				Метод определения координат	Формулы, примененные для расчета средней квадратической погрешности определения координат характерных точек границ (M <sub>t</sub> ), с подставленными в такие формулы значениями и итоговые (вычисленные) значения M <sub>t</sub> , м	Описание закрепления точки
	содержатся в Едином государственном реестре недвижимости		определены в результате выполнения комплексных кадастровых работ				
	X	Y	X	Y			
1	2	3	4	5	6	7	8
н159У	—	—	573223,39	2172879,26	Метод спутниковых геодезических измерений (определений)	$M_t = \sqrt{m_0^2 + m_1^2}$	—
н157У	—	—	573227,67	2172899,36	Метод спутниковых геодезических измерений (определений)	$M_t = \sqrt{m_0^2 + m_1^2}$	—
н160У	—	—	573203,13	2172904,09	Метод спутниковых геодезических измерений (определений)	$M_t = \sqrt{m_0^2 + m_1^2}$	—
н161У	—	—	573198,51	2172885,18	Метод спутниковых геодезических измерений (определений)	$M_t = \sqrt{m_0^2 + m_1^2}$	—
389	573224,29	2172879,21	—	—	Метод спутниковых геодезических измерений (определений)	$M_t = \sqrt{m_0^2 + m_1^2}$	—
388	573228,30	2172899,40	—	—	Метод спутниковых геодезических измерений (определений)	$M_t = \sqrt{m_0^2 + m_1^2}$	—
391	573204,17	2172904,71	—	—	Метод спутниковых геодезических измерений (определений)	$M_t = \sqrt{m_0^2 + m_1^2}$	—

390	573199,70	2172885,38	—	—	Метод спутниковых геодезических измерений (определений)	$M_t = \sqrt{m_0^2 + m_1^2}$	—
н159У	—	—	573223,39	2172879,26	Метод спутниковых геодезических измерений (определений)	$M_t = \sqrt{m_0^2 + m_1^2}$	—

## 2. Сведения о частях границ уточняемого земельного участка с кадастровым номером 53:11:2623601:83

Обозначение части границ		Горизонтальное проложение (S), м	Описание прохождения части границ	Сведения о согласовании местоположения границ(согласовано/спорное)
от т.	до т.			
1	2	3	4	5
н159У	н157У	20,55	—	согласовано
н157У	н160У	24,99	—	согласовано
н160У	н161У	19,47	—	согласовано
н161У	н159У	25,57	—	согласовано

## 3. Характеристики уточняемого земельного участка с кадастровым номером 53:11:2623601:83

№ п/п	Наименование характеристик земельного участка	Значение характеристики
1	2	3
1.	Адрес земельного участка	—
1.1.	Сведения о местоположении земельного участка (при отсутствии адреса) в структурированном в соответствии с федеральной информационной адресной системой виде	Новгородская область, р-н Новгородский, Панковское городское поселение, массив № 2, СТ Металлист, уч № 2
1.2.	Дополнительные сведения о местоположении земельного участка	—
2.	Площадь земельного участка ± величина погрешности определения(вычисления) площади ( $P \pm \Delta P$ ), м <sup>2</sup>	506±16
3.	Формула, примененная для вычисления предельной погрешности определения площади земельного участка, с подставленными значениями и итоговые (вычисленные) значения ( $\Delta P$ ), м2	$\Delta P = 3,5 \cdot M_t \cdot \sqrt{P_{\text{док}}} = 3,5 \cdot 0,20 \cdot \sqrt{506} = 16$
4.	Площадь земельного участка согласно сведениям Единого государственного реестра недвижимости ( $P_{\text{кад}}$ ), м <sup>2</sup>	506
5.	Оценка расхождения $P$ и $P_{\text{кад}}$ ( $P - P_{\text{кад}}$ ), м <sup>2</sup>	0
6.	Предельный минимальный и максимальный размеры земельного участка ( $P_{\text{мин}}$ и $P_{\text{макс}}$ ), м <sup>2</sup>	—
7.	Кадастровый или иной государственный учетный номер (инвентарный) здания, сооружения, объекта незавершенного строительства, расположенного на земельном участке	—



1	2	3
8.	Вид (виды) разрешенного использования	для садоводства
8.1.	Дополнительные сведения об использовании земельного участка	—
9.	Сведения о земельных участках (землях общего пользования, территории общего пользования), посредством которых обеспечивается доступ	—
10.	Иные сведения	—

**4. Пояснения к сведениям об уточняемом земельном участке с кадастровым номером 53:11:2623601:83 :**

1.	—
----	---

**1. Сведения о характерных точках границ уточняемого земельного участка с кадастровым номером 53:11:2623601:84**

Система координат МСК-53					Зона № 2		
Обозначение характерных точек границ	Координаты, м				Метод определения координат	Формулы, примененные для расчета средней квадратической погрешности определения координат характерных точек границ (M <sub>t</sub> ), с подставленными в такие формулы значениями и итоговые (вычисленные) значения M <sub>t</sub> , м	Описание закрепления точки
	содержатся в Едином государственном реестре недвижимости		определены в результате выполнения комплексных кадастровых работ				
	X	Y	X	Y			
1	2	3	4	5	6	7	8
н101У	—	—	573252,29	2172871,87	Метод спутниковых геодезических измерений (определений)	$M_t = \sqrt{m_0^2 + m_1^2}$	—
н99У	—	—	573257,93	2172890,38	Метод спутниковых геодезических измерений (определений)	$M_t = \sqrt{m_0^2 + m_1^2}$	—
н148У	—	—	573232,72	2172896,58	Метод спутниковых геодезических измерений (определений)	$M_t = \sqrt{m_0^2 + m_1^2}$	—
н149У	—	—	573230,96	2172890,63	Метод спутниковых геодезических измерений (определений)	$M_t = \sqrt{m_0^2 + m_1^2}$	—
н147У	—	—	573228,16	2172877,29	Метод спутниковых геодезических	$M_t = \sqrt{m_0^2 + m_1^2}$	—

					измерений (определений)		
н146У	—	—	573251,59	2172871,80	Метод спутниковых геодезических измерений (определений)	$M_t = \sqrt{m_0^2 + m_1^2}$	—
38	573254,35	2172873,16	—	—	Метод спутниковых геодезических измерений (определений)	$M_t = \sqrt{m_0^2 + m_1^2}$	—
32	573258,82	2172892,85	—	—	Метод спутниковых геодезических измерений (определений)	$M_t = \sqrt{m_0^2 + m_1^2}$	—
392	573234,73	2172898,77	—	—	Метод спутниковых геодезических измерений (определений)	$M_t = \sqrt{m_0^2 + m_1^2}$	—
393	573230,00	2172879,52	—	—	Метод спутниковых геодезических измерений (определений)	$M_t = \sqrt{m_0^2 + m_1^2}$	—
н101У	—	—	573252,29	2172871,87	Метод спутниковых геодезических измерений (определений)	$M_t = \sqrt{m_0^2 + m_1^2}$	—

## 2. Сведения о частях границ уточняемого земельного участка с кадастровым номером 53:11:2623601:84

Обозначение части границ		Горизонтальное проложение (S), м	Описание прохождения части границ	Сведения о согласовании местоположения границ(согласовано/спорное)
от т.	до т.			
1	2	3	4	5
н101У	н99У	19,35	—	согласовано
н99У	н148У	25,96	—	согласовано
н148У	н149У	6,20	—	согласовано
н149У	н147У	13,63	—	согласовано
н147У	н146У	24,06	—	согласовано
н146У	н101У	0,70	—	согласовано

3. Характеристики уточняемого земельного участка с кадастровым номером 53:11:2623601:84		
№ п/п	Наименование характеристик земельного участка	Значение характеристики
1	2	3
1.	Адрес земельного участка	—
1.1.	Сведения о местоположении земельного участка (при отсутствии адреса) в структурированном в соответствии с федеральной информационной адресной системой виде	Новгородская область, р-н Новгородский, Панковское городское поселение, садоводческое товарищество "Металлист", массив 2, уч 84
1.2.	Дополнительные сведения о местоположении земельного участка	—
2.	Площадь земельного участка ± величина погрешности определения(вычисления) площади ( $P \pm \Delta P$ ), м²	502±16
3.	Формула, примененная для вычисления предельной погрешности определения площади земельного участка, с подставленными значениями и итоговые (вычисленные) значения ( $\Delta P$ ), м2	$\Delta P = 3,5 \cdot M_t \cdot \sqrt{P_{\text{док}}} = 3,5 \cdot 0,20 \cdot \sqrt{500} = 16$
4.	Площадь земельного участка согласно сведениям Единого государственного реестра недвижимости ( $P_{\text{кад}}$ ), м²	500
5.	Оценка расхождения $P$ и $P_{\text{кад}}$ ( $P - P_{\text{кад}}$ ), м²	2
6.	Предельный минимальный и максимальный размеры земельного участка ( $P_{\text{мин}}$ и $P_{\text{макс}}$ ), м²	—
7.	Кадастровый или иной государственный учетный номер (инвентарный) здания, сооружения, объекта незавершенного строительства, расположенного на земельном участке	—
8.	Вид (виды) разрешенного использования	для садоводства
8.1.	Дополнительные сведения об использовании земельного участка	—
9.	Сведения о земельных участках (землях общего пользования, территории общего пользования), посредством которых обеспечивается доступ	—
10.	Иные сведения	—
4. Пояснения к сведениям об уточняемом земельном участке с кадастровым номером 53:11:2623601:84 :		
1.	—	
1. Сведения о характерных точках границ уточняемого земельного участка с кадастровым номером 53:11:2623601:86		
Система координат МСК-53		Зона № 2

Обозначение характерных точек границ	Координаты, м				Метод определения координат	Формулы, примененные для расчета средней квадратической погрешности определения координат характерных точек границ (M <sub>t</sub> ), с подставленными в такие формулы значениями и итоговые (вычисленные) значения M <sub>t</sub> , м	Описание закрепления точки
	содержатся в Едином государственном реестре недвижимости		определены в результате выполнения комплексных кадастровых работ				
	X	Y	X	Y			
1	2	3	4	5	6	7	8
н144У	—	—	573249,05	2172852,21	Метод спутниковых геодезических измерений (определений)	$M_t = \sqrt{m_0^2 + m_1^2}$	—
н102У	—	—	573253,20	2172871,97	Метод спутниковых геодезических измерений (определений)	$M_t = \sqrt{m_0^2 + m_1^2}$	—
н146У	—	—	573251,59	2172871,80	Метод спутниковых геодезических измерений (определений)	$M_t = \sqrt{m_0^2 + m_1^2}$	—
н147У	—	—	573228,16	2172877,29	Метод спутниковых геодезических измерений (определений)	$M_t = \sqrt{m_0^2 + m_1^2}$	—
н145У	—	—	573223,64	2172858,18	Метод спутниковых геодезических измерений (определений)	$M_t = \sqrt{m_0^2 + m_1^2}$	—
50	573250,40	2172853,74	—	—	Метод спутниковых геодезических измерений (определений)	$M_t = \sqrt{m_0^2 + m_1^2}$	—
38	573254,35	2172873,16	—	—	Метод спутниковых геодезических измерений (определений)	$M_t = \sqrt{m_0^2 + m_1^2}$	—

393	573230,00	2172879,52	—	—	Метод спутниковых геодезических измерений (определений)	$M_t = \sqrt{m_0^2 + m_1^2}$	—
394	573225,03	2172860,53	—	—	Метод спутниковых геодезических измерений (определений)	$M_t = \sqrt{m_0^2 + m_1^2}$	—
н144У	—	—	573249,05	2172852,21	Метод спутниковых геодезических измерений (определений)	$M_t = \sqrt{m_0^2 + m_1^2}$	—

## 2. Сведения о частях границ уточняемого земельного участка с кадастровым номером 53:11:2623601:86

Обозначение части границ		Горизонтальное проложение (S), м	Описание прохождения части границ	Сведения о согласовании местоположения границ(согласовано/спорное)
от т.	до т.			
1	2	3	4	5
н144У	н102У	20,19	—	согласовано
н102У	н146У	1,62	—	согласовано
н146У	н147У	24,06	—	согласовано
н147У	н145У	19,64	—	согласовано
н145У	н144У	26,10	—	согласовано

## 3. Характеристики уточняемого земельного участка с кадастровым номером 53:11:2623601:86

№ п/п	Наименование характеристик земельного участка	Значение характеристики
1	2	3
1.	Адрес земельного участка	—
1.1.	Сведения о местоположении земельного участка (при отсутствии адреса) в структурированном в соответствии с федеральной информационной адресной системой виде	Новгородская область, р-н Новгородский, Панковское городское поселение, массив № 2, СТ Металлист, уч 86
1.2.	Дополнительные сведения о местоположении земельного участка	—
2.	Площадь земельного участка ± величина погрешности определения(вычисления) площади ( $P \pm \Delta P$ ), м <sup>2</sup>	508±16
3.	Формула, примененная для вычисления предельной погрешности определения площади земельного участка, с подставленными значениями и итоговые (вычисленные) значения ( $\Delta P$ ), м <sup>2</sup>	$\Delta P = 3,5 \cdot M_t \cdot \sqrt{P_{\text{док}}} = 3,5 \cdot 0,20 \cdot \sqrt{507} = 16$
4.	Площадь земельного участка согласно сведениям Единого государственного реестра недвижимости ( $P_{\text{кад}}$ ), м <sup>2</sup>	507
5.	Оценка расхождения $P$ и $P_{\text{кад}}$ ( $P - P_{\text{кад}}$ ), м <sup>2</sup>	1

1	2	3
6.	Предельный минимальный и максимальный размеры земельного участка (Р <sub>мин</sub> и Р <sub>макс</sub> ), м <sup>2</sup>	—
7.	Кадастровый или иной государственный учетный номер (инвентарный) здания, сооружения, объекта незавершенного строительства, расположенного на земельном участке	—
8.	Вид (виды) разрешенного использования	Для садоводства
8.1.	Дополнительные сведения об использовании земельного участка	—
9.	Сведения о земельных участках (землях общего пользования, территории общего пользования), посредством которых обеспечивается доступ	—
10.	Иные сведения	—

**4. Пояснения к сведениям об уточняемом земельном участке с кадастровым номером 53:11:2623601:86 :**

1.	—
----	---

**1. Сведения о характерных точках границ уточняемого земельного участка с кадастровым номером 53:11:2623601:87**

**Система координат МСК-53**

**Зона № 2**

Обозначение характерных точек границ	Координаты, м				Метод определения координат	Формулы, примененные для расчета средней квадратической погрешности определения координат характерных точек границ (M <sub>t</sub> ), с подставленными в такие формулы значениями и итоговые (вычисленные) значения M <sub>t</sub> , м	Описание закрепления точки
	содержатся в Едином государственном реестре недвижимости		определены в результате выполнения комплексных кадастровых работ				
	X	Y	X	Y			
1	2	3	4	5	6	7	8
н165У	—	—	573214,15	2172839,94	Метод спутниковых геодезических измерений (определений)	$M_t = \sqrt{m_0^2 + m_1^2}$	—
н162У	—	—	573218,37	2172858,93	Метод спутниковых геодезических измерений (определений)	$M_t = \sqrt{m_0^2 + m_1^2}$	—
н166У	—	—	573193,40	2172864,74	Метод спутниковых геодезических измерений (определений)	$M_t = \sqrt{m_0^2 + m_1^2}$	—

н167У	—	—	573188,78	2172844,45	Метод спутниковых геодезических измерений (определений)	$M_t = \sqrt{m_0^2 + m_1^2}$	—
395	573214,58	2172840,28	—	—	Метод спутниковых геодезических измерений (определений)	$M_t = \sqrt{m_0^2 + m_1^2}$	—
396	573218,79	2172859,21	—	—	Метод спутниковых геодезических измерений (определений)	$M_t = \sqrt{m_0^2 + m_1^2}$	—
397	573194,25	2172864,99	—	—	Метод спутниковых геодезических измерений (определений)	$M_t = \sqrt{m_0^2 + m_1^2}$	—
398	573189,63	2172844,70	—	—	Метод спутниковых геодезических измерений (определений)	$M_t = \sqrt{m_0^2 + m_1^2}$	—
н165У	—	—	573214,15	2172839,94	Метод спутниковых геодезических измерений (определений)	$M_t = \sqrt{m_0^2 + m_1^2}$	—

## 2. Сведения о частях границ уточняемого земельного участка с кадастровым номером 53:11:2623601:87

Обозначение части границ		Горизонтальное проложение (S), м	Описание прохождения части границ	Сведения о согласовании местоположения границ(согласовано/спорное)
от т.	до т.			
1	2	3	4	5
н165У	н162У	19,45	—	согласовано
н162У	н166У	25,64	—	согласовано
н166У	н167У	20,81	—	согласовано
н167У	н165У	25,77	—	согласовано

## 3. Характеристики уточняемого земельного участка с кадастровым номером 53:11:2623601:87

№ п/п	Наименование характеристик земельного участка	Значение характеристики
1	2	3
1.	Адрес земельного участка	—
1.1.	Сведения о местоположении земельного участка (при отсутствии адреса) в	Новгородская область, р-н Новгородский, г/п Панковское, массив №2,

1	2	3
	структурированном в соответствии с федеральной информационной адресной системой в виде	товарищество Металлист-2, уч №87
1.2.	Дополнительные сведения о местоположении земельного участка	—
2.	Площадь земельного участка ± величина погрешности определения (вычисления) площади ( $P \pm \Delta P$ ), м²	517±16
3.	Формула, примененная для вычисления предельной погрешности определения площади земельного участка, с подставленными значениями и итоговые (вычисленные) значения ( $\Delta P$ ), м²	$\Delta P = 3,5 \cdot M_t \cdot \sqrt{P_{\text{ДОК}}} = 3,5 \cdot 0,20 \cdot \sqrt{508} = 16$
4.	Площадь земельного участка согласно сведениям Единого государственного реестра недвижимости ( $P_{\text{кад}}$ ), м²	508
5.	Оценка расхождения $P$ и $P_{\text{кад}}$ ( $P - P_{\text{кад}}$ ), м²	9
6.	Предельный минимальный и максимальный размеры земельного участка ( $P_{\text{мин}}$ и $P_{\text{макс}}$ ), м²	—
7.	Кадастровый или иной государственный учетный номер (инвентарный) здания, сооружения, объекта незавершенного строительства, расположенного на земельном участке	—
8.	Вид (виды) разрешенного использования	Садоводство
8.1.	Дополнительные сведения об использовании земельного участка	—
9.	Сведения о земельных участках (землях общего пользования, территории общего пользования), посредством которых обеспечивается доступ	—
10.	Иные сведения	—

**4. Пояснения к сведениям об уточняемом земельном участке с кадастровым номером 53:11:2623601:87 :**

1.	—
----	---

**1. Сведения о характерных точках границ уточняемого земельного участка с кадастровым номером 53:11:2623601:88**

**Система координат МСК-53**

**Зона № 2**

Обозначение характерных точек границ	Координаты, м				Метод определения координат	Формулы, примененные для расчета средней квадратической погрешности определения координат характерных точек границ (M <sub>Г</sub> ), с подставленными в такие формулы значениями и итоговые (вычисленные) значения M <sub>Г</sub> , м	Описание закрепления точки
	содержатся в Едином государственном реестре недвижимости		определены в результате выполнения комплексных кадастровых работ				
	X	Y	X	Y			
1	2	3	4	5	6	7	8



н106У	—	—	573243,91	2172832,95	Метод спутниковых геодезических измерений (определений)	$M_t = \sqrt{m_0^2 + m_1^2}$	—
н144У	—	—	573249,05	2172852,21	Метод спутниковых геодезических измерений (определений)	$M_t = \sqrt{m_0^2 + m_1^2}$	—
н145У	—	—	573223,64	2172858,18	Метод спутниковых геодезических измерений (определений)	$M_t = \sqrt{m_0^2 + m_1^2}$	—
н143У	—	—	573219,62	2172838,83	Метод спутниковых геодезических измерений (определений)	$M_t = \sqrt{m_0^2 + m_1^2}$	—
399	573246,12	2172834,54	—	—	Метод спутниковых геодезических измерений (определений)	$M_t = \sqrt{m_0^2 + m_1^2}$	—
50	573250,40	2172853,74	—	—	Метод спутниковых геодезических измерений (определений)	$M_t = \sqrt{m_0^2 + m_1^2}$	—
394	573225,03	2172860,53	—	—	Метод спутниковых геодезических измерений (определений)	$M_t = \sqrt{m_0^2 + m_1^2}$	—
400	573221,01	2172841,18	—	—	Метод спутниковых геодезических измерений (определений)	$M_t = \sqrt{m_0^2 + m_1^2}$	—
н106У	—	—	573243,91	2172832,95	Метод спутниковых геодезических измерений (определений)	$M_t = \sqrt{m_0^2 + m_1^2}$	—

2. Сведения о частях границ уточняемого земельного участка с кадастровым номером 53:11:2623601:88				
Обозначение части границ		Горизонтальное проложение (S), м	Описание прохождения части границ	Сведения о согласовании местоположения границ(согласовано/спорное)
от т.	до т.			
1	2	3	4	5
н106У	н144У	19,93	—	согласовано
н144У	н145У	26,10	—	согласовано
н145У	н143У	19,76	—	согласовано
н143У	н106У	24,99	—	согласовано
3. Характеристики уточняемого земельного участка с кадастровым номером 53:11:2623601:88				
№ п/п	Наименование характеристик земельного участка		Значение характеристики	
1	2		3	
1.	Адрес земельного участка		—	
1.1.	Сведения о местоположении земельного участка (при отсутствии адреса) в структурированном в соответствии с федеральной информационной адресной системой виде		Новгородская обл, р-н Новгородский, Панковское городское поселение, Массив № 2, СТ Металлист, участок № 88	
1.2.	Дополнительные сведения о местоположении земельного участка		—	
2.	Площадь земельного участка ± величина погрешности определения(вычисления) площади (P ± ΔP), м²		507±16	
3.	Формула, примененная для вычисления предельной погрешности определения площади земельного участка, с подставленными значениями и итоговые (вычисленные) значения (ΔP), м2		$\Delta P = 3,5 \cdot M_t \cdot \sqrt{P_{\text{док}}} = 3,5 \cdot 0,20 \cdot \sqrt{514} = 16$	
4.	Площадь земельного участка согласно сведениям Единого государственного реестра недвижимости (Ркад), м²		514	
5.	Оценка расхождения P и Ркад (P – Ркад), м²		-7	
6.	Предельный минимальный и максимальный размеры земельного участка (Рмин и Рмакс), м²		—	
7.	Кадастровый или иной государственный учетный номер (инвентарный) здания, сооружения, объекта незавершенного строительства, расположенного на земельном участке		—	
8.	Вид (виды) разрешенного использования		для садоводства	
8.1.	Дополнительные сведения об использовании земельного участка		—	
9.	Сведения о земельных участках (землях общего пользования, территории общего пользования), посредством которых обеспечивается доступ		—	
10.	Иные сведения		—	
4. Пояснения к сведениям об уточняемом земельном участке с кадастровым номером 53:11:2623601:88 :				
1.	—			

1. Сведения о характерных точках границ уточняемого земельного участка с кадастровым номером 53:11:2623601:89							
Система координат МСК-53					Зона № 2		
Обозначение характерных точек границ	Координаты, м				Метод определения координат	Формулы, примененные для расчета средней квадратической погрешности определения координат характерных точек границ (M <sub>t</sub> ), с подставленными в такие формулы значениями и итоговые (вычисленные) значения M <sub>t</sub> , м	Описание закрепления точки
	содержатся в Едином государственном реестре недвижимости		определены в результате выполнения комплексных кадастровых работ				
	X	Y	X	Y			
1	2	3	4	5	6	7	8
н168У	—	—	573209,72	2172820,58	Метод спутниковых геодезических измерений (определений)	$M_t = \sqrt{m_0^2 + m_1^2}$	—
н165У	—	—	573214,15	2172839,94	Метод спутниковых геодезических измерений (определений)	$M_t = \sqrt{m_0^2 + m_1^2}$	—
н167У	—	—	573188,78	2172844,45	Метод спутниковых геодезических измерений (определений)	$M_t = \sqrt{m_0^2 + m_1^2}$	—
н169У	—	—	573184,47	2172826,12	Метод спутниковых геодезических измерений (определений)	$M_t = \sqrt{m_0^2 + m_1^2}$	—
401	573210,29	2172820,91	—	—	Метод спутниковых геодезических измерений (определений)	$M_t = \sqrt{m_0^2 + m_1^2}$	—
395	573214,58	2172840,28	—	—	Метод спутниковых геодезических измерений (определений)	$M_t = \sqrt{m_0^2 + m_1^2}$	—
398	573189,63	2172844,70	—	—	Метод спутниковых геодезических измерений	$M_t = \sqrt{m_0^2 + m_1^2}$	—

					(определений)		
402	573185,32	2172826,37	—	—	Метод спутниковых геодезических измерений (определений)	$M_t = \sqrt{m_0^2 + m_1^2}$	—
н168У	—	—	573209,72	2172820,58	Метод спутниковых геодезических измерений (определений)	$M_t = \sqrt{m_0^2 + m_1^2}$	—

## 2. Сведения о частях границ уточняемого земельного участка с кадастровым номером 53:11:2623601:89

Обозначение части границ		Горизонтальное проложение (S), м	Описание прохождения части границ	Сведения о согласовании местоположения границ(согласовано/спорное)
от т.	до т.			
1	2	3	4	5
н168У	н165У	19,86	—	согласовано
н165У	н167У	25,77	—	согласовано
н167У	н169У	18,83	—	согласовано
н169У	н168У	25,85	—	согласовано

## 3. Характеристики уточняемого земельного участка с кадастровым номером 53:11:2623601:89

№ п/п	Наименование характеристик земельного участка	Значение характеристики
1	2	3
1.	Адрес земельного участка	—
1.1.	Сведения о местоположении земельного участка (при отсутствии адреса) в структурированном в соответствии с федеральной информационной адресной системой виде	Новгородская область, р-н Новгородский, Панковское городское поселение, массив № 2, СТ Металлист, уч № 89
1.2.	Дополнительные сведения о местоположении земельного участка	—
2.	Площадь земельного участка ± величина погрешности определения(вычисления) площади ( $P \pm \Delta P$ ), м <sup>2</sup>	499±16
3.	Формула, примененная для вычисления предельной погрешности определения площади земельного участка, с подставленными значениями и итоговые (вычисленные) значения ( $\Delta P$ ), м <sup>2</sup>	$\Delta P = 3,5 \cdot M_t \cdot \sqrt{P_{\text{док}}} = 3,5 \cdot 0,20 \cdot \sqrt{492} = 16$
4.	Площадь земельного участка согласно сведениям Единого государственного реестра недвижимости ( $P_{\text{кад}}$ ), м <sup>2</sup>	492
5.	Оценка расхождения $P$ и $P_{\text{кад}}$ ( $P - P_{\text{кад}}$ ), м <sup>2</sup>	7
6.	Предельный минимальный и максимальный размеры земельного участка ( $P_{\text{мин}}$ и $P_{\text{макс}}$ ), м <sup>2</sup>	—
7.	Кадастровый или иной государственный учетный номер (инвентарный)	—

1	2	3
	здания, сооружения, объекта незавершенного строительства, расположенного на земельном участке	
8.	Вид (виды) разрешенного использования	Для садоводства
8.1.	Дополнительные сведения об использовании земельного участка	—
9.	Сведения о земельных участках (землях общего пользования, территории общего пользования), посредством которых обеспечивается доступ	—
10.	Иные сведения	—

**4. Пояснения к сведениям об уточняемом земельном участке с кадастровым номером 53:11:2623601:89 :**

1.	—
----	---

**1. Сведения о характерных точках границ уточняемого земельного участка с кадастровым номером 53:11:2623601:92**

Система координат МСК-53					Зона № 2		
Обозначение характерных точек границ	Координаты, м				Метод определения координат	Формулы, примененные для расчета средней квадратической погрешности определения координат характерных точек границ (М <sub>t</sub> ), с подставленными в такие формулы значениями и итоговые (вычисленные) значения М <sub>t</sub> , м	Описание закрепления точки
	содержатся в Едином государственном реестре недвижимости		определены в результате выполнения комплексных кадастровых работ				
	X	Y	X	Y			
1	2	3	4	5	6	7	8
н111У	—	—	573235,53	2172793,95	Метод спутниковых геодезических измерений (определений)	$M_t = \sqrt{m_0^2 + m_1^2}$	—
н109У	—	—	573240,03	2172813,52	Метод спутниковых геодезических измерений (определений)	$M_t = \sqrt{m_0^2 + m_1^2}$	—
н142У	—	—	573215,01	2172819,10	Метод спутниковых геодезических измерений (определений)	$M_t = \sqrt{m_0^2 + m_1^2}$	—
н141У	—	—	573210,60	2172799,29	Метод спутниковых геодезических измерений (определений)	$M_t = \sqrt{m_0^2 + m_1^2}$	—

403	573236,02	2172794,11	—	—	Метод спутниковых геодезических измерений (определений)	$M_t = \sqrt{m_0^2 + m_1^2}$	—
404	573240,52	2172813,68	—	—	Метод спутниковых геодезических измерений (определений)	$M_t = \sqrt{m_0^2 + m_1^2}$	—
405	573215,50	2172819,26	—	—	Метод спутниковых геодезических измерений (определений)	$M_t = \sqrt{m_0^2 + m_1^2}$	—
406	573211,09	2172799,45	—	—	Метод спутниковых геодезических измерений (определений)	$M_t = \sqrt{m_0^2 + m_1^2}$	—
н111У	—	—	573235,53	2172793,95	Метод спутниковых геодезических измерений (определений)	$M_t = \sqrt{m_0^2 + m_1^2}$	—

## 2. Сведения о частях границ уточняемого земельного участка с кадастровым номером 53:11:2623601:92

Обозначение части границ		Горизонтальное проложение (S), м	Описание прохождения части границ	Сведения о согласовании местоположения границ (согласовано/спорное)
от т.	до т.			
1	2	3	4	5
н111У	н109У	20,08	—	согласовано
н109У	н142У	25,63	—	согласовано
н142У	н141У	20,29	—	согласовано
н141У	н111У	25,50	—	согласовано

## 3. Характеристики уточняемого земельного участка с кадастровым номером 53:11:2623601:92

№ п/п	Наименование характеристик земельного участка	Значение характеристики
1	2	3
1.	Адрес земельного участка	—
1.1.	Сведения о местоположении земельного участка (при отсутствии адреса) в структурированном в соответствии с федеральной информационной адресной системой виде	Новгородская область, Новгородский район, Панковское городское поселение, Массив № 2, СТ Металлист, участок № 92
1.2.	Дополнительные сведения о местоположении земельного участка	—
2.	Площадь земельного участка ± величина погрешности	516±16

1	2	3
	определения(вычисления) площади ( $P \pm \Delta P$ ), м <sup>2</sup>	
3.	Формула, примененная для вычисления предельной погрешности определения площади земельного участка, с подставленными значениями и итоговые (вычисленные) значения ( $\Delta P$ ), м <sup>2</sup>	$\Delta P = 3,5 \cdot M_t \cdot \sqrt{P_{\text{док}}} = 3,5 \cdot 0,20 \cdot \sqrt{516} = 16$
4.	Площадь земельного участка согласно сведениям Единого государственного реестра недвижимости ( $P_{\text{кад}}$ ), м <sup>2</sup>	516
5.	Оценка расхождения $P$ и $P_{\text{кад}}$ ( $P - P_{\text{кад}}$ ), м <sup>2</sup>	0
6.	Предельный минимальный и максимальный размеры земельного участка ( $P_{\text{мин}}$ и $P_{\text{макс}}$ ), м <sup>2</sup>	—
7.	Кадастровый или иной государственный учетный номер (инвентарный) здания, сооружения, объекта незавершенного строительства, расположенного на земельном участке	—
8.	Вид (виды) разрешенного использования	для садоводства
8.1.	Дополнительные сведения об использовании земельного участка	—
9.	Сведения о земельных участках (землях общего пользования, территории общего пользования), посредством которых обеспечивается доступ	—
10.	Иные сведения	—

**4. Пояснения к сведениям об уточняемом земельном участке с кадастровым номером 53:11:2623601:92 :**

1.	—
----	---

**1. Сведения о характерных точках границ уточняемого земельного участка с кадастровым номером 53:11:2623601:98**

Система координат МСК-53					Зона № 2		
Обозначение характерных точек границ	Координаты, м				Метод определения координат	Формулы, примененные для расчета средней квадратической погрешности определения координат характерных точек границ (М <sub>t</sub> ), с подставленными в такие формулы значениями и итоговые (вычисленные) значения М <sub>t</sub> , м	Описание закрепления точки
	содержатся в Едином государственном реестре недвижимости		определены в результате выполнения комплексных кадастровых работ				
	X	Y	X	Y			
1	2	3	4	5	6	7	8
н120У	—	—	573223,06	2172735,47	Метод спутниковых геодезических измерений (определений)	$M_t = \sqrt{m_0^2 + m_1^2}$	—

н118У	—	—	573227,70	2172756,06	Метод спутниковых геодезических измерений (определений)	$M_t = \sqrt{m_0^2 + m_1^2}$	—
н138У	—	—	573201,72	2172761,92	Метод спутниковых геодезических измерений (определений)	$M_t = \sqrt{m_0^2 + m_1^2}$	—
н137У	—	—	573197,57	2172740,65	Метод спутниковых геодезических измерений (определений)	$M_t = \sqrt{m_0^2 + m_1^2}$	—
н122У	—	—	573222,14	2172735,17	Метод спутниковых геодезических измерений (определений)	$M_t = \sqrt{m_0^2 + m_1^2}$	—
407	573225,18	2172734,49	—	—	Метод спутниковых геодезических измерений (определений)	$M_t = \sqrt{m_0^2 + m_1^2}$	—
408	573229,55	2172754,24	—	—	Метод спутниковых геодезических измерений (определений)	$M_t = \sqrt{m_0^2 + m_1^2}$	—
409	573204,22	2172760,10	—	—	Метод спутниковых геодезических измерений (определений)	$M_t = \sqrt{m_0^2 + m_1^2}$	—
410	573199,86	2172740,18	—	—	Метод спутниковых геодезических измерений (определений)	$M_t = \sqrt{m_0^2 + m_1^2}$	—
н120У	—	—	573223,06	2172735,47	Метод спутниковых геодезических измерений (определений)	$M_t = \sqrt{m_0^2 + m_1^2}$	—



2. Сведения о частях границ уточняемого земельного участка с кадастровым номером 53:11:2623601:98				
Обозначение части границ		Горизонтальное проложение (S), м	Описание прохождения части границ	Сведения о согласовании местоположения границ(согласовано/спорное)
от т.	до т.			
1	2	3	4	5
н120У	н118У	21,11	—	согласовано
н118У	н138У	26,63	—	согласовано
н138У	н137У	21,67	—	согласовано
н137У	н122У	25,17	—	согласовано
н122У	н120У	0,97	—	согласовано
3. Характеристики уточняемого земельного участка с кадастровым номером 53:11:2623601:98				
№ п/п	Наименование характеристик земельного участка	Значение характеристики		
1	2	3		
1.	Адрес земельного участка	—		
1.1.	Сведения о местоположении земельного участка (при отсутствии адреса) в структурированном в соответствии с федеральной информационной адресной системой виде	Новгородская область, р-н Новгородский, Панковское городское поселение, массив № 2, СТ Металлист, участок № 98		
1.2.	Дополнительные сведения о местоположении земельного участка	—		
2.	Площадь земельного участка ± величина погрешности определения(вычисления) площади ( $P \pm \Delta P$ ), м <sup>2</sup>	569±16		
3.	Формула, примененная для вычисления предельной погрешности определения площади земельного участка, с подставленными значениями и итоговые (вычисленные) значения ( $\Delta P$ ), м <sup>2</sup>	$\Delta P = 3,5 \cdot M_t \cdot \sqrt{P_{\text{док}}} = 3,5 \cdot 0,20 \cdot \sqrt{528} = 16$		
4.	Площадь земельного участка согласно сведениям Единого государственного реестра недвижимости ( $P_{\text{кад}}$ ), м <sup>2</sup>	528		
5.	Оценка расхождения $P$ и $P_{\text{кад}}$ ( $P - P_{\text{кад}}$ ), м <sup>2</sup>	41		
6.	Предельный минимальный и максимальный размеры земельного участка ( $P_{\text{мин}}$ и $P_{\text{макс}}$ ), м <sup>2</sup>	—		
7.	Кадастровый или иной государственный учетный номер (инвентарный) здания, сооружения, объекта незавершенного строительства, расположенного на земельном участке	—		
8.	Вид (виды) разрешенного использования	для садоводства		
8.1.	Дополнительные сведения об использовании земельного участка	—		
9.	Сведения о земельных участках (землях общего пользования, территории общего пользования), посредством которых обеспечивается доступ	—		
10.	Иные сведения	—		

4. Пояснения к сведениям об уточняемом земельном участке с кадастровым номером 53:11:2623601:98 :							
1.	—						
1. Сведения о характерных точках границ уточняемого земельного участка с кадастровым номером 53:11:2623601:102							
Система координат МСК-53						Зона № 2	
Обозначение характерных точек границ	Координаты, м				Метод определения координат	Формулы, примененные для расчета средней квадратической погрешности определения координат характерных точек границ (M <sub>t</sub> ), с подставленными в такие формулы значениями и итоговые (вычисленные) значения M <sub>t</sub> , м	Описание закрепления точки
	содержатся в Едином государственном реестре недвижимости		определены в результате выполнения комплексных кадастровых работ				
	X	Y	X	Y			
1	2	3	4	5	6	7	8
н125У	—	—	573214,05	2172696,00	Метод спутниковых геодезических измерений (определений)	$M_t = \sqrt{m_0^2 + m_1^2}$	—
н123У	—	—	573218,23	2172716,39	Метод спутниковых геодезических измерений (определений)	$M_t = \sqrt{m_0^2 + m_1^2}$	—
н136У	—	—	573193,09	2172721,87	Метод спутниковых геодезических измерений (определений)	$M_t = \sqrt{m_0^2 + m_1^2}$	—
н128У	—	—	573188,19	2172701,94	Метод спутниковых геодезических измерений (определений)	$M_t = \sqrt{m_0^2 + m_1^2}$	—
19	573215,29	2172696,86	—	—	Метод спутниковых геодезических измерений (определений)	$M_t = \sqrt{m_0^2 + m_1^2}$	—
22	573219,57	2172717,69	—	—	Метод спутниковых геодезических измерений (определений)	$M_t = \sqrt{m_0^2 + m_1^2}$	—

21	573194,56	2172722,61	—	—	Метод спутниковых геодезических измерений (определений)	$M_t = \sqrt{m_0^2 + m_1^2}$	—
20	573189,39	2172702,45	—	—	Метод спутниковых геодезических измерений (определений)	$M_t = \sqrt{m_0^2 + m_1^2}$	—
н125У	—	—	573214,05	2172696,00	Метод спутниковых геодезических измерений (определений)	$M_t = \sqrt{m_0^2 + m_1^2}$	—

## 2. Сведения о частях границ уточняемого земельного участка с кадастровым номером 53:11:2623601:102

Обозначение части границ		Горизонтальное проложение (S), м	Описание прохождения части границ	Сведения о согласовании местоположения границ(согласовано/спорное)
от т.	до т.			
1	2	3	4	5
н125У	н123У	20,81	—	согласовано
н123У	н136У	25,73	—	согласовано
н136У	н128У	20,52	—	согласовано
н128У	н125У	26,53	—	согласовано

## 3. Характеристики уточняемого земельного участка с кадастровым номером 53:11:2623601:102

№ п/п	Наименование характеристик земельного участка	Значение характеристики
1	2	3
1.	Адрес земельного участка	—
1.1.	Сведения о местоположении земельного участка (при отсутствии адреса) в структурированном в соответствии с федеральной информационной адресной системой виде	Новгородская область, р-н Новгородский, г/п Панковское, массив № 2, СТ Металлист, уч 102
1.2.	Дополнительные сведения о местоположении земельного участка	—
2.	Площадь земельного участка ± величина погрешности определения(вычисления) площади ( $P \pm \Delta P$ ), м <sup>2</sup>	540±16
3.	Формула, примененная для вычисления предельной погрешности определения площади земельного участка, с подставленными значениями и итоговые (вычисленные) значения ( $\Delta P$ ), м <sup>2</sup>	$\Delta P = 3,5 \cdot M_t \cdot \sqrt{P_{\text{док}}} = 3,5 \cdot 0,20 \cdot \sqrt{547} = 16$
4.	Площадь земельного участка согласно сведениям Единого государственного реестра недвижимости ( $P_{\text{кад}}$ ), м <sup>2</sup>	547
5.	Оценка расхождения $P$ и $P_{\text{кад}}$ ( $P - P_{\text{кад}}$ ), м <sup>2</sup>	-7
6.	Предельный минимальный и максимальный размеры земельного участка	—

1	2	3
	(Р <sub>мин</sub> и Р <sub>макс</sub> ), м <sup>2</sup>	
7.	Кадастровый или иной государственный учетный номер (инвентарный) здания, сооружения, объекта незавершенного строительства, расположенного на земельном участке	—
8.	Вид (виды) разрешенного использования	под садоводство
8.1.	Дополнительные сведения об использовании земельного участка	—
9.	Сведения о земельных участках (землях общего пользования, территории общего пользования), посредством которых обеспечивается доступ	—
10.	Иные сведения	—

**4. Пояснения к сведениям об уточняемом земельном участке с кадастровым номером 53:11:2623601:102 :**

1.	—
----	---

**1. Сведения о характерных точках границ уточняемого земельного участка с кадастровым номером 53:11:2623601:104**

**Система координат МСК-53**

**Зона № 2**

Обозначение характерных точек границ	Координаты, м				Метод определения координат	Формулы, примененные для расчета средней квадратической погрешности определения координат характерных точек границ (M <sub>t</sub> ), с подставленными в такие формулы значениями и итоговые (вычисленные) значения M <sub>t</sub> , м	Описание закрепления точки
	содержатся в Едином государственном реестре недвижимости		определены в результате выполнения комплексных кадастровых работ				
	X	Y	X	Y			
1	2	3	4	5	6	7	8
н126У	—	—	573209,81	2172675,86	Метод спутниковых геодезических измерений (определений)	$M_t = \sqrt{m_0^2 + m_1^2}$	—
н127У	—	—	573210,95	2172681,07	Метод спутниковых геодезических измерений (определений)	$M_t = \sqrt{m_0^2 + m_1^2}$	—
н125У	—	—	573214,05	2172696,00	Метод спутниковых геодезических измерений (определений)	$M_t = \sqrt{m_0^2 + m_1^2}$	—
н128У	—	—	573188,19	2172701,94	Метод спутниковых геодезических	$M_t = \sqrt{m_0^2 + m_1^2}$	—

					измерений (определений)		
н129У	—	—	573183,86	2172685,06	Метод спутниковых геодезических измерений (определений)	$M_t = \sqrt{m_0^2 + m_1^2}$	—
н130У	—	—	573185,99	2172681,51	Метод спутниковых геодезических измерений (определений)	$M_t = \sqrt{m_0^2 + m_1^2}$	—
н131У	—	—	573195,78	2172677,48	Метод спутниковых геодезических измерений (определений)	$M_t = \sqrt{m_0^2 + m_1^2}$	—
н132У	—	—	573199,83	2172676,55	Метод спутниковых геодезических измерений (определений)	$M_t = \sqrt{m_0^2 + m_1^2}$	—
н133У	—	—	573200,41	2172676,70	Метод спутниковых геодезических измерений (определений)	$M_t = \sqrt{m_0^2 + m_1^2}$	—
н134У	—	—	573204,04	2172675,41	Метод спутниковых геодезических измерений (определений)	$M_t = \sqrt{m_0^2 + m_1^2}$	—
н135У	—	—	573208,76	2172673,57	Метод спутниковых геодезических измерений (определений)	$M_t = \sqrt{m_0^2 + m_1^2}$	—
19	573215,29	2172696,86	—	—	Метод спутниковых геодезических измерений (определений)	$M_t = \sqrt{m_0^2 + m_1^2}$	—
20	573189,39	2172702,45	—	—	Метод спутниковых геодезических измерений (определений)	$M_t = \sqrt{m_0^2 + m_1^2}$	—

23	573185,06	2172685,57	—	—	Метод спутниковых геодезических измерений (определений)	$M_t = \sqrt{m_0^2 + m_1^2}$	—
24	573187,19	2172682,02	—	—	Метод спутниковых геодезических измерений (определений)	$M_t = \sqrt{m_0^2 + m_1^2}$	—
25	573196,98	2172677,99	—	—	Метод спутниковых геодезических измерений (определений)	$M_t = \sqrt{m_0^2 + m_1^2}$	—
26	573201,03	2172677,06	—	—	Метод спутниковых геодезических измерений (определений)	$M_t = \sqrt{m_0^2 + m_1^2}$	—
27	573201,61	2172677,21	—	—	Метод спутниковых геодезических измерений (определений)	$M_t = \sqrt{m_0^2 + m_1^2}$	—
28	573205,24	2172675,92	—	—	Метод спутниковых геодезических измерений (определений)	$M_t = \sqrt{m_0^2 + m_1^2}$	—
29	573209,96	2172674,08	—	—	Метод спутниковых геодезических измерений (определений)	$M_t = \sqrt{m_0^2 + m_1^2}$	—
30	573211,01	2172676,37	—	—	Метод спутниковых геодезических измерений (определений)	$M_t = \sqrt{m_0^2 + m_1^2}$	—
31	573212,15	2172681,58	—	—	Метод спутниковых геодезических измерений (определений)	$M_t = \sqrt{m_0^2 + m_1^2}$	—
н126У	—	—	573209,81	2172675,86	Метод спутниковых геодезических	$M_t = \sqrt{m_0^2 + m_1^2}$	—

					измерений (определений)		
2. Сведения о частях границ уточняемого земельного участка с кадастровым номером 53:11:2623601:104							
Обозначение части границ		Горизонтальное проложение (S), м	Описание прохождения части границ	Сведения о согласовании местоположения границ(согласовано/спорное)			
от т.	до т.						
1	2	3	4	5			
н126У	н127У	5,33	—	согласовано			
н127У	н125У	15,25	—	согласовано			
н125У	н128У	26,53	—	согласовано			
н128У	н129У	17,43	—	согласовано			
н129У	н130У	4,14	—	согласовано			
н130У	н131У	10,59	—	согласовано			
н131У	н132У	4,16	—	согласовано			
н132У	н133У	0,60	—	согласовано			
н133У	н134У	3,85	—	согласовано			
н134У	н135У	5,07	—	согласовано			
н135У	н126У	2,52	—	согласовано			
3. Характеристики уточняемого земельного участка с кадастровым номером 53:11:2623601:104							
№ п/п	Наименование характеристик земельного участка			Значение характеристики			
1	2			3			
1.	Адрес земельного участка			—			
1.1.	Сведения о местоположении земельного участка (при отсутствии адреса) в структурированном в соответствии с федеральной информационной адресной системой виде			обл. Новгородская, р-н Новгородский, сдт "Металлист",			
1.2.	Дополнительные сведения о местоположении земельного участка			—			
2.	Площадь земельного участка ± величина погрешности определения(вычисления) площади (Р ± ΔР), м²			582±17			
3.	Формула, примененная для вычисления предельной погрешности определения площади земельного участка, с подставленными значениями и итоговые (вычисленные) значения (ΔР), м2			ΔР = 3,5 · М <sub>т</sub> · √Р <sub>док</sub> = 3,5 · 0,20 · √587 = 17			
4.	Площадь земельного участка согласно сведениям Единого государственного реестра недвижимости (Р <sub>кад</sub> ), м²			587			
5.	Оценка расхождения Р и Р <sub>кад</sub> (Р – Р <sub>кад</sub> ), м²			-5			
6.	Предельный минимальный и максимальный размеры земельного участка (Р <sub>мин</sub> и Р <sub>макс</sub> ), м²			—			
7.	Кадастровый или иной государственный учетный номер (инвентарный)			—			

1	2	3
	здания, сооружения, объекта незавершенного строительства, расположенного на земельном участке	
8.	Вид (виды) разрешенного использования	Для садоводства
8.1.	Дополнительные сведения об использовании земельного участка	—
9.	Сведения о земельных участках (землях общего пользования, территории общего пользования), посредством которых обеспечивается доступ	—
10.	Иные сведения	—

**4. Пояснения к сведениям об уточняемом земельном участке с кадастровым номером 53:11:2623601:104 :**

1.	—
----	---

**1. Сведения о характерных точках границ уточняемого земельного участка с кадастровым номером 53:11:2623601:107**

Система координат МСК-53					Зона № 2		
Обозначение характерных точек границ	Координаты, м				Метод определения координат	Формулы, примененные для расчета средней квадратической погрешности определения координат характерных точек границ (М <sub>t</sub> ), с подставленными в такие формулы значениями и итоговые (вычисленные) значения М <sub>t</sub> , м	Описание закрепления точки
	содержатся в Едином государственном реестре недвижимости		определены в результате выполнения комплексных кадастровых работ				
	X	Y	X	Y			
1	2	3	4	5	6	7	8
н97У	—	—	573280,35	2172884,70	Метод спутниковых геодезических измерений (определений)	$M_t = \sqrt{m_0^2 + m_1^2}$	—
н92У	—	—	573284,01	2172901,87	Метод спутниковых геодезических измерений (определений)	$M_t = \sqrt{m_0^2 + m_1^2}$	—
н96У	—	—	573260,12	2172908,52	Метод спутниковых геодезических измерений (определений)	$M_t = \sqrt{m_0^2 + m_1^2}$	—
н98У	—	—	573255,62	2172890,95	Метод спутниковых геодезических измерений (определений)	$M_t = \sqrt{m_0^2 + m_1^2}$	—



н99У	—	—	573257,93	2172890,38	Метод спутниковых геодезических измерений (определений)	$M_t = \sqrt{m_0^2 + m_1^2}$	—
32	573258,82	2172892,85	—	—	Метод спутниковых геодезических измерений (определений)	$M_t = \sqrt{m_0^2 + m_1^2}$	—
33	573260,98	2172892,05	—	—	Метод спутниковых геодезических измерений (определений)	$M_t = \sqrt{m_0^2 + m_1^2}$	—
34	573283,45	2172886,13	—	—	Метод спутниковых геодезических измерений (определений)	$M_t = \sqrt{m_0^2 + m_1^2}$	—
35	573286,91	2172902,35	—	—	Метод спутниковых геодезических измерений (определений)	$M_t = \sqrt{m_0^2 + m_1^2}$	—
36	573263,00	2172909,83	—	—	Метод спутниковых геодезических измерений (определений)	$M_t = \sqrt{m_0^2 + m_1^2}$	—
н97У	—	—	573280,35	2172884,70	Метод спутниковых геодезических измерений (определений)	$M_t = \sqrt{m_0^2 + m_1^2}$	—

**2. Сведения о частях границ уточняемого земельного участка с кадастровым номером 53:11:2623601:107**

Обозначение части границ		Горизонтальное проложение (S), м	Описание прохождения части границ	Сведения о согласовании местоположения границ(согласовано/спорное)
от т.	до т.			
1	2	3	4	5
н97У	н92У	17,56	—	согласовано
н92У	н96У	24,80	—	согласовано
н96У	н98У	18,14	—	согласовано
н98У	н99У	2,38	—	согласовано
н99У	н97У	23,13	—	согласовано

3. Характеристики уточняемого земельного участка с кадастровым номером 53:11:2623601:107		
№ п/п	Наименование характеристик земельного участка	Значение характеристики
1	2	3
1.	Адрес земельного участка	—
1.1.	Сведения о местоположении земельного участка (при отсутствии адреса) в структурированном в соответствии с федеральной информационной адресной системой виде	Новгородская обл, р-н Новгородский, Панковское городское поселение, массив № 2, товарищество Металлист, участок № 107
1.2.	Дополнительные сведения о местоположении земельного участка	—
2.	Площадь земельного участка ± величина погрешности определения(вычисления) площади (Р ± ΔР), м²	448±15
3.	Формула, примененная для вычисления предельной погрешности определения площади земельного участка, с подставленными значениями и итоговые (вычисленные) значения (ΔР), м2	ΔР = 3,5 · М <sub>т</sub> · √Р <sub>док</sub> = 3,5 · 0,20 · √433 = 15
4.	Площадь земельного участка согласно сведениям Единого государственного реестра недвижимости (Р <sub>кад</sub> ), м²	433
5.	Оценка расхождения Р и Р <sub>кад</sub> (Р – Р <sub>кад</sub> ), м²	15
6.	Предельный минимальный и максимальный размеры земельного участка (Р <sub>мин</sub> и Р <sub>макс</sub> ), м²	—
7.	Кадастровый или иной государственный учетный номер (инвентарный) здания, сооружения, объекта незавершенного строительства, расположенного на земельном участке	—
8.	Вид (виды) разрешенного использования	для садоводства
8.1.	Дополнительные сведения об использовании земельного участка	—
9.	Сведения о земельных участках (землях общего пользования, территории общего пользования), посредством которых обеспечивается доступ	—
10.	Иные сведения	—
4. Пояснения к сведениям об уточняемом земельном участке с кадастровым номером 53:11:2623601:107 :		
1.	—	
1. Сведения о характерных точках границ уточняемого земельного участка с кадастровым номером 53:11:2623601:109		
Система координат МСК-53		Зона № 2

Обозначение характерных точек границ	Координаты, м				Метод определения координат	Формулы, примененные для расчета средней квадратической погрешности определения координат характерных точек границ (M <sub>t</sub> ), с подставленными в такие формулы значениями и итоговые (вычисленные) значения M <sub>t</sub> , м	Описание закрепления точки
	содержатся в Едином государственном реестре недвижимости		определены в результате выполнения комплексных кадастровых работ				
	X	Y	X	Y			
1	2	3	4	5	6	7	8
н100У	—	—	573276,73	2172865,74	Метод спутниковых геодезических измерений (определений)	$M_t = \sqrt{m_0^2 + m_1^2}$	—
н97У	—	—	573280,35	2172884,70	Метод спутниковых геодезических измерений (определений)	$M_t = \sqrt{m_0^2 + m_1^2}$	—
н99У	—	—	573257,93	2172890,38	Метод спутниковых геодезических измерений (определений)	$M_t = \sqrt{m_0^2 + m_1^2}$	—
н101У	—	—	573252,29	2172871,87	Метод спутниковых геодезических измерений (определений)	$M_t = \sqrt{m_0^2 + m_1^2}$	—
н102У	—	—	573253,20	2172871,97	Метод спутниковых геодезических измерений (определений)	$M_t = \sqrt{m_0^2 + m_1^2}$	—
37	573278,66	2172867,14	—	—	Метод спутниковых геодезических измерений (определений)	$M_t = \sqrt{m_0^2 + m_1^2}$	—
34	573283,45	2172886,13	—	—	Метод спутниковых геодезических измерений (определений)	$M_t = \sqrt{m_0^2 + m_1^2}$	—

33	573260,98	2172892,05	—	—	Метод спутниковых геодезических измерений (определений)	$M_t = \sqrt{m_0^2 + m_1^2}$	—
32	573258,82	2172892,85	—	—	Метод спутниковых геодезических измерений (определений)	$M_t = \sqrt{m_0^2 + m_1^2}$	—
38	573254,35	2172873,16	—	—	Метод спутниковых геодезических измерений (определений)	$M_t = \sqrt{m_0^2 + m_1^2}$	—
н100У	—	—	573276,73	2172865,74	Метод спутниковых геодезических измерений (определений)	$M_t = \sqrt{m_0^2 + m_1^2}$	—

## 2. Сведения о частях границ уточняемого земельного участка с кадастровым номером 53:11:2623601:109

Обозначение части границ		Горизонтальное проложение (S), м	Описание прохождения части границ	Сведения о согласовании местоположения границ(согласовано/спорное)
от т.	до т.			
1	2	3	4	5
н100У	н97У	19,30	—	согласовано
н97У	н99У	23,13	—	согласовано
н99У	н101У	19,35	—	согласовано
н101У	н102У	0,92	—	согласовано
н102У	н100У	24,34	—	согласовано

## 3. Характеристики уточняемого земельного участка с кадастровым номером 53:11:2623601:109

№ п/п	Наименование характеристик земельного участка	Значение характеристики
1	2	3
1.	Адрес земельного участка	—
1.1.	Сведения о местоположении земельного участка (при отсутствии адреса) в структурированном в соответствии с федеральной информационной адресной системой виде	обл. Новгородская, р-н Новгородский, Панковское городское поселение, Массив № 2, СТ Металлист, участок № 109
1.2.	Дополнительные сведения о местоположении земельного участка	—
2.	Площадь земельного участка ± величина погрешности определения(вычисления) площади ( $P \pm \Delta P$ ), м²	462±16
3.	Формула, примененная для вычисления предельной погрешности определения площади земельного участка, с подставленными значениями	$\Delta P = 3,5 \cdot M_t \cdot \sqrt{P_{\text{док}}} = 3,5 \cdot 0,20 \cdot \sqrt{500} = 16$

1	2	3
	и итоговые (вычисленные) значения ( $\Delta P$ ), м <sup>2</sup>	
4.	Площадь земельного участка согласно сведениям Единого государственного реестра недвижимости ( <b>Ркад</b> ), м <sup>2</sup>	500
5.	Оценка расхождения <b>Р</b> и <b>Ркад</b> ( <b>Р – Ркад</b> ), м <sup>2</sup>	-38
6.	Предельный минимальный и максимальный размеры земельного участка ( <b>Рмин</b> и <b>Рмакс</b> ), м <sup>2</sup>	—
7.	Кадастровый или иной государственный учетный номер (инвентарный) здания, сооружения, объекта незавершенного строительства, расположенного на земельном участке	—
8.	Вид (виды) разрешенного использования	для садоводства
8.1.	Дополнительные сведения об использовании земельного участка	—
9.	Сведения о земельных участках (землях общего пользования, территории общего пользования), посредством которых обеспечивается доступ	—
10.	Иные сведения	—

**4. Пояснения к сведениям об уточняемом земельном участке с кадастровым номером 53:11:2623601:109 :**

1.	—
----	---

**1. Сведения о характерных точках границ уточняемого земельного участка с кадастровым номером 53:11:2623601:111**

Система координат МСК-53					Зона № 2		
Обозначение характерных точек границ	Координаты, м				Метод определения координат	Формулы, примененные для расчета средней квадратической погрешности определения координат характерных точек границ (M <sub>t</sub> ), с подставленными в такие формулы значениями и итоговые (вычисленные) значения M <sub>t</sub> , м	Описание закрепления точки
	содержатся в Едином государственном реестре недвижимости		определены в результате выполнения комплексных кадастровых работ				
	X	Y	X	Y			
1	2	3	4	5	6	7	8
н103У	—	—	573273,00	2172845,53	Метод спутниковых геодезических измерений (определений)	$M_t = \sqrt{m_0^2 + m_1^2}$	—
н100У	—	—	573276,73	2172865,74	Метод спутниковых геодезических измерений (определений)	$M_t = \sqrt{m_0^2 + m_1^2}$	—

н102У	—	—	573253,20	2172871,97	Метод спутниковых геодезических измерений (определений)	$M_t = \sqrt{m_0^2 + m_1^2}$	—
н104У	—	—	573249,04	2172852,18	Метод спутниковых геодезических измерений (определений)	$M_t = \sqrt{m_0^2 + m_1^2}$	—
49	573274,21	2172847,09	—	—	Метод спутниковых геодезических измерений (определений)	$M_t = \sqrt{m_0^2 + m_1^2}$	—
37	573278,66	2172867,14	—	—	Метод спутниковых геодезических измерений (определений)	$M_t = \sqrt{m_0^2 + m_1^2}$	—
38	573254,35	2172873,16	—	—	Метод спутниковых геодезических измерений (определений)	$M_t = \sqrt{m_0^2 + m_1^2}$	—
50	573250,40	2172853,74	—	—	Метод спутниковых геодезических измерений (определений)	$M_t = \sqrt{m_0^2 + m_1^2}$	—
н103У	—	—	573273,00	2172845,53	Метод спутниковых геодезических измерений (определений)	$M_t = \sqrt{m_0^2 + m_1^2}$	—

**2. Сведения о частях границ уточняемого земельного участка с кадастровым номером 53:11:2623601:111**

Обозначение части границ		Горизонтальное проложение (S), м	Описание прохождения части границ	Сведения о согласовании местоположения границ(согласовано/спорное)
от т.	до т.			
1	2	3	4	5
н103У	н100У	20,55	—	согласовано
н100У	н102У	24,34	—	согласовано
н102У	н104У	20,22	—	согласовано
н104У	н103У	24,87	—	согласовано

3. Характеристики уточняемого земельного участка с кадастровым номером 53:11:2623601:111		
№ п/п	Наименование характеристик земельного участка	Значение характеристики
1	2	3
1.	Адрес земельного участка	—
1.1.	Сведения о местоположении земельного участка (при отсутствии адреса) в структурированном в соответствии с федеральной информационной адресной системой виде	Новгородская область, р-н Новгородский, Панковское городское поселение, массив № 2, СТ Металлист, участок № 111
1.2.	Дополнительные сведения о местоположении земельного участка	—
2.	Площадь земельного участка ± величина погрешности определения(вычисления) площади ( $P \pm \Delta P$ ), м²	500±16
3.	Формула, примененная для вычисления предельной погрешности определения площади земельного участка, с подставленными значениями и итоговые (вычисленные) значения ( $\Delta P$ ), м2	$\Delta P = 3,5 \cdot M_t \cdot \sqrt{P_{\text{док}}} = 3,5 \cdot 0,20 \cdot \sqrt{501} = 16$
4.	Площадь земельного участка согласно сведениям Единого государственного реестра недвижимости ( $P_{\text{кад}}$ ), м²	501
5.	Оценка расхождения $P$ и $P_{\text{кад}}$ ( $P - P_{\text{кад}}$ ), м²	-1
6.	Предельный минимальный и максимальный размеры земельного участка ( $P_{\text{мин}}$ и $P_{\text{макс}}$ ), м²	—
7.	Кадастровый или иной государственный учетный номер (инвентарный) здания, сооружения, объекта незавершенного строительства, расположенного на земельном участке	—
8.	Вид (виды) разрешенного использования	под садоводство
8.1.	Дополнительные сведения об использовании земельного участка	—
9.	Сведения о земельных участках (землях общего пользования, территории общего пользования), посредством которых обеспечивается доступ	—
10.	Иные сведения	—
4. Пояснения к сведениям об уточняемом земельном участке с кадастровым номером 53:11:2623601:111 :		
1.	—	
1. Сведения о характерных точках границ уточняемого земельного участка с кадастровым номером 53:11:2623601:112		
Система координат МСК-53		Зона № 2

Обозначение характерных точек границ	Координаты, м				Метод определения координат	Формулы, примененные для расчета средней квадратической погрешности определения координат характерных точек границ (M <sub>t</sub> ), с подставленными в такие формулы значениями и итоговые (вычисленные) значения M <sub>t</sub> , м	Описание закрепления точки
	содержатся в Едином государственном реестре недвижимости		определены в результате выполнения комплексных кадастровых работ				
	X	Y	X	Y			
1	2	3	4	5	6	7	8
н11У	—	—	573303,09	2172838,55	Метод спутниковых геодезических измерений (определений)	$M_t = \sqrt{m_0^2 + m_1^2}$	—
н9У	—	—	573307,17	2172857,96	Метод спутниковых геодезических измерений (определений)	$M_t = \sqrt{m_0^2 + m_1^2}$	—
н10У	—	—	573282,23	2172863,92	Метод спутниковых геодезических измерений (определений)	$M_t = \sqrt{m_0^2 + m_1^2}$	—
н12У	—	—	573278,26	2172844,36	Метод спутниковых геодезических измерений (определений)	$M_t = \sqrt{m_0^2 + m_1^2}$	—
н13У	—	—	573302,76	2172838,62	Метод спутниковых геодезических измерений (определений)	$M_t = \sqrt{m_0^2 + m_1^2}$	—
51	573308,32	2172858,18	—	—	Метод спутниковых геодезических измерений (определений)	$M_t = \sqrt{m_0^2 + m_1^2}$	—
45	573283,20	2172864,63	—	—	Метод спутниковых геодезических измерений (определений)	$M_t = \sqrt{m_0^2 + m_1^2}$	—



53	573278,86	2172844,99	—	—	Метод спутниковых геодезических измерений (определений)	$M_t = \sqrt{m_0^2 + m_1^2}$	—
52	573304,30	2172839,50	—	—	Метод спутниковых геодезических измерений (определений)	$M_t = \sqrt{m_0^2 + m_1^2}$	—
н11У	—	—	573303,09	2172838,55	Метод спутниковых геодезических измерений (определений)	$M_t = \sqrt{m_0^2 + m_1^2}$	—

## 2. Сведения о частях границ уточняемого земельного участка с кадастровым номером 53:11:2623601:112

Обозначение части границ		Горизонтальное проложение (S), м	Описание прохождения части границ	Сведения о согласовании местоположения границ(согласовано/спорное)
от т.	до т.			
1	2	3	4	5
н11У	н9У	19,83	—	согласовано
н9У	н10У	25,64	—	согласовано
н10У	н12У	19,96	—	согласовано
н12У	н13У	25,16	—	согласовано
н13У	н11У	0,34	—	согласовано

## 3. Характеристики уточняемого земельного участка с кадастровым номером 53:11:2623601:112

№ п/п	Наименование характеристик земельного участка	Значение характеристики
1	2	3
1.	Адрес земельного участка	—
1.1.	Сведения о местоположении земельного участка (при отсутствии адреса) в структурированном в соответствии с федеральной информационной адресной системой виде	Новгородская обл, р-н Новгородский, г/п Панковское, массив № 2, СТ Металлист, участок № 112
1.2.	Дополнительные сведения о местоположении земельного участка	—
2.	Площадь земельного участка ± величина погрешности определения(вычисления) площади ( $P \pm \Delta P$ ), м <sup>2</sup>	509±16
3.	Формула, примененная для вычисления предельной погрешности определения площади земельного участка, с подставленными значениями и итоговые (вычисленные) значения ( $\Delta P$ ), м <sup>2</sup>	$\Delta P = 3,5 \cdot M_t \cdot \sqrt{P_{\text{док}}} = 3,5 \cdot 0,20 \cdot \sqrt{509} = 16$
4.	Площадь земельного участка согласно сведениям Единого государственного реестра недвижимости ( $P_{\text{кад}}$ ), м <sup>2</sup>	509
5.	Оценка расхождения $P$ и $P_{\text{кад}}$ ( $P - P_{\text{кад}}$ ), м <sup>2</sup>	0

1	2	3
6.	Предельный минимальный и максимальный размеры земельного участка (Р <sub>мин</sub> и Р <sub>макс</sub> ), м <sup>2</sup>	—
7.	Кадастровый или иной государственный учетный номер (инвентарный) здания, сооружения, объекта незавершенного строительства, расположенного на земельном участке	—
8.	Вид (виды) разрешенного использования	Для садоводства
8.1.	Дополнительные сведения об использовании земельного участка	—
9.	Сведения о земельных участках (землях общего пользования, территории общего пользования), посредством которых обеспечивается доступ	—
10.	Иные сведения	—

**4. Пояснения к сведениям об уточняемом земельном участке с кадастровым номером 53:11:2623601:112 :**

1.	—
----	---

**1. Сведения о характерных точках границ уточняемого земельного участка с кадастровым номером 53:11:2623601:122**

**Система координат МСК-53**

**Зона № 2**

Обозначение характерных точек границ	Координаты, м				Метод определения координат	Формулы, примененные для расчета средней квадратической погрешности определения координат характерных точек границ (M <sub>t</sub> ), с подставленными в такие формулы значениями и итоговые (вычисленные) значения M <sub>t</sub> , м	Описание закрепления точки
	содержатся в Едином государственном реестре недвижимости		определены в результате выполнения комплексных кадастровых работ				
	X	Y	X	Y			
1	2	3	4	5	6	7	8
н24У	—	—	573281,54	2172742,36	Метод спутниковых геодезических измерений (определений)	$M_t = \sqrt{m_0^2 + m_1^2}$	—
н25У	—	—	573285,84	2172760,24	Метод спутниковых геодезических измерений (определений)	$M_t = \sqrt{m_0^2 + m_1^2}$	—
н21У	—	—	573285,95	2172761,56	Метод спутниковых геодезических измерений (определений)	$M_t = \sqrt{m_0^2 + m_1^2}$	—

н23У	—	—	573261,23	2172767,10	Метод спутниковых геодезических измерений (определений)	$M_t = \sqrt{m_0^2 + m_1^2}$	—
н26У	—	—	573256,72	2172748,38	Метод спутниковых геодезических измерений (определений)	$M_t = \sqrt{m_0^2 + m_1^2}$	—
60	573282,97	2172743,37	—	—	Метод спутниковых геодезических измерений (определений)	$M_t = \sqrt{m_0^2 + m_1^2}$	—
65	573287,30	2172760,94	—	—	Метод спутниковых геодезических измерений (определений)	$M_t = \sqrt{m_0^2 + m_1^2}$	—
64	573287,41	2172761,38	—	—	Метод спутниковых геодезических измерений (определений)	$M_t = \sqrt{m_0^2 + m_1^2}$	—
63	573287,20	2172762,60	—	—	Метод спутниковых геодезических измерений (определений)	$M_t = \sqrt{m_0^2 + m_1^2}$	—
62	573262,59	2172767,53	—	—	Метод спутниковых геодезических измерений (определений)	$M_t = \sqrt{m_0^2 + m_1^2}$	—
61	573258,30	2172748,93	—	—	Метод спутниковых геодезических измерений (определений)	$M_t = \sqrt{m_0^2 + m_1^2}$	—
н24У	—	—	573281,54	2172742,36	Метод спутниковых геодезических измерений (определений)	$M_t = \sqrt{m_0^2 + m_1^2}$	—

2. Сведения о частях границ уточняемого земельного участка с кадастровым номером 53:11:2623601:122				
Обозначение части границ		Горизонтальное проложение (S), м	Описание прохождения части границ	Сведения о согласовании местоположения границ(согласовано/спорное)
от т.	до т.			
1	2	3	4	5
н24У	н25У	18,39	—	согласовано
н25У	н21У	1,32	—	согласовано
н21У	н23У	25,33	—	согласовано
н23У	н26У	19,26	—	согласовано
н26У	н24У	25,54	—	согласовано
3. Характеристики уточняемого земельного участка с кадастровым номером 53:11:2623601:122				
№ п/п	Наименование характеристик земельного участка		Значение характеристики	
1	2		3	
1.	Адрес земельного участка		—	
1.1.	Сведения о местоположении земельного участка (при отсутствии адреса) в структурированном в соответствии с федеральной информационной адресной системой виде		обл. Новгородская, р-н Новгородский, Панковское городское поселение, массив №2, СТ Металлист, участок № 122	
1.2.	Дополнительные сведения о местоположении земельного участка		—	
2.	Площадь земельного участка ± величина погрешности определения(вычисления) площади ( $P \pm \Delta P$ ), м <sup>2</sup>		497±16	
3.	Формула, примененная для вычисления предельной погрешности определения площади земельного участка, с подставленными значениями и итоговые (вычисленные) значения ( $\Delta P$ ), м <sup>2</sup>		$\Delta P = 3,5 \cdot M_t \cdot \sqrt{P_{\text{док}}} = 3,5 \cdot 0,20 \cdot \sqrt{493} = 16$	
4.	Площадь земельного участка согласно сведениям Единого государственного реестра недвижимости ( $P_{\text{кад}}$ ), м <sup>2</sup>		493	
5.	Оценка расхождения $P$ и $P_{\text{кад}}$ ( $P - P_{\text{кад}}$ ), м <sup>2</sup>		4	
6.	Предельный минимальный и максимальный размеры земельного участка ( $P_{\text{мин}}$ и $P_{\text{макс}}$ ), м <sup>2</sup>		—	
7.	Кадастровый или иной государственный учетный номер (инвентарный) здания, сооружения, объекта незавершенного строительства, расположенного на земельном участке		—	
8.	Вид (виды) разрешенного использования		для садоводства	
8.1.	Дополнительные сведения об использовании земельного участка		—	
9.	Сведения о земельных участках (землях общего пользования, территории общего пользования), посредством которых обеспечивается доступ		—	
10.	Иные сведения		—	

4. Пояснения к сведениям об уточняемом земельном участке с кадастровым номером 53:11:2623601:122 :							
1.	—						
1. Сведения о характерных точках границ уточняемого земельного участка с кадастровым номером 53:11:2623601:124							
Система координат МСК-53						Зона № 2	
Обозначение характерных точек границ	Координаты, м				Метод определения координат	Формулы, примененные для расчета средней квадратической погрешности определения координат характерных точек границ (M <sub>t</sub> ), с подставленными в такие формулы значениями и итоговые (вычисленные) значения M <sub>t</sub> , м	Описание закрепления точки
	содержатся в Едином государственном реестре недвижимости		определены в результате выполнения комплексных кадастровых работ				
	X	Y	X	Y			
1	2	3	4	5	6	7	8
н27У	—	—	573276,29	2172721,13	Метод спутниковых геодезических измерений (определений)	$M_t = \sqrt{m_0^2 + m_1^2}$	—
н24У	—	—	573281,54	2172742,36	Метод спутниковых геодезических измерений (определений)	$M_t = \sqrt{m_0^2 + m_1^2}$	—
н26У	—	—	573256,72	2172748,38	Метод спутниковых геодезических измерений (определений)	$M_t = \sqrt{m_0^2 + m_1^2}$	—
н28У	—	—	573252,61	2172727,99	Метод спутниковых геодезических измерений (определений)	$M_t = \sqrt{m_0^2 + m_1^2}$	—
н29У	—	—	573264,11	2172724,94	Метод спутниковых геодезических измерений (определений)	$M_t = \sqrt{m_0^2 + m_1^2}$	—
60	573282,97	2172743,37	—	—	Метод спутниковых геодезических измерений (определений)	$M_t = \sqrt{m_0^2 + m_1^2}$	—

61	573258,30	2172748,93	—	—	Метод спутниковых геодезических измерений (определений)	$M_t = \sqrt{m_0^2 + m_1^2}$	—
66	573253,81	2172728,47	—	—	Метод спутниковых геодезических измерений (определений)	$M_t = \sqrt{m_0^2 + m_1^2}$	—
67	573277,76	2172722,15	—	—	Метод спутниковых геодезических измерений (определений)	$M_t = \sqrt{m_0^2 + m_1^2}$	—
н27У	—	—	573276,29	2172721,13	Метод спутниковых геодезических измерений (определений)	$M_t = \sqrt{m_0^2 + m_1^2}$	—

## 2. Сведения о частях границ уточняемого земельного участка с кадастровым номером 53:11:2623601:124

Обозначение части границ		Горизонтальное проложение (S), м	Описание прохождения части границ	Сведения о согласовании местоположения границ(согласовано/спорное)
от т.	до т.			
1	2	3	4	5
н27У	н24У	21,87	—	согласовано
н24У	н26У	25,54	—	согласовано
н26У	н28У	20,80	—	согласовано
н28У	н29У	11,90	—	согласовано
н29У	н27У	12,76	—	согласовано

## 3. Характеристики уточняемого земельного участка с кадастровым номером 53:11:2623601:124

№ п/п	Наименование характеристик земельного участка	Значение характеристики
1	2	3
1.	Адрес земельного участка	—
1.1.	Сведения о местоположении земельного участка (при отсутствии адреса) в структурированном в соответствии с федеральной информационной адресной системой виде	Новгородская обл, р-н Новгородский, г/п Панковское, массив № 2, СТ Металлист, участок № 124
1.2.	Дополнительные сведения о местоположении земельного участка	—
2.	Площадь земельного участка ± величина погрешности определения(вычисления) площади ( $P \pm \Delta P$ ), м²	531±16
3.	Формула, примененная для вычисления предельной погрешности определения площади земельного участка, с подставленными значениями	$\Delta P = 3,5 \cdot M_t \cdot \sqrt{P_{\text{док}}} = 3,5 \cdot 0,20 \cdot \sqrt{535} = 16$

1	2	3
	и итоговые (вычисленные) значения ( $\Delta P$ ), м <sup>2</sup>	
4.	Площадь земельного участка согласно сведениям Единого государственного реестра недвижимости ( <b>Ркад</b> ), м <sup>2</sup>	535
5.	Оценка расхождения <b>Р</b> и <b>Ркад</b> ( <b>Р – Ркад</b> ), м <sup>2</sup>	-4
6.	Предельный минимальный и максимальный размеры земельного участка ( <b>Рмин</b> и <b>Рмакс</b> ), м <sup>2</sup>	—
7.	Кадастровый или иной государственный учетный номер (инвентарный) здания, сооружения, объекта незавершенного строительства, расположенного на земельном участке	—
8.	Вид (виды) разрешенного использования	садоводство
8.1.	Дополнительные сведения об использовании земельного участка	—
9.	Сведения о земельных участках (землях общего пользования, территории общего пользования), посредством которых обеспечивается доступ	—
10.	Иные сведения	—

**4. Пояснения к сведениям об уточняемом земельном участке с кадастровым номером 53:11:2623601:124 :**

1.	—
----	---

**1. Сведения о характерных точках границ уточняемого земельного участка с кадастровым номером 53:11:2623601:128**

Система координат МСК-53					Зона № 2		
Обозначение характерных точек границ	Координаты, м				Метод определения координат	Формулы, примененные для расчета средней квадратической погрешности определения координат характерных точек границ (M <sub>t</sub> ), с подставленными в такие формулы значениями и итоговые (вычисленные) значения M <sub>t</sub> , м	Описание закрепления точки
	содержатся в Едином государственном реестре недвижимости		определены в результате выполнения комплексных кадастровых работ				
	X	Y	X	Y			
1	2	3	4	5	6	7	8
н32У	—	—	573267,09	2172681,87	Метод спутниковых геодезических измерений (определений)	$M_t = \sqrt{m_0^2 + m_1^2}$	—
н30У	—	—	573272,13	2172701,05	Метод спутниковых геодезических измерений (определений)	$M_t = \sqrt{m_0^2 + m_1^2}$	—

н31У	—	—	573247,59	2172708,19	Метод спутниковых геодезических измерений (определений)	$M_t = \sqrt{m_0^2 + m_1^2}$	—
н33У	—	—	573242,85	2172688,72	Метод спутниковых геодезических измерений (определений)	$M_t = \sqrt{m_0^2 + m_1^2}$	—
69	573273,17	2172701,94	—	—	Метод спутниковых геодезических измерений (определений)	$M_t = \sqrt{m_0^2 + m_1^2}$	—
68	573249,36	2172709,21	—	—	Метод спутниковых геодезических измерений (определений)	$M_t = \sqrt{m_0^2 + m_1^2}$	—
70	573244,85	2172689,32	—	—	Метод спутниковых геодезических измерений (определений)	$M_t = \sqrt{m_0^2 + m_1^2}$	—
71	573268,33	2172682,69	—	—	Метод спутниковых геодезических измерений (определений)	$M_t = \sqrt{m_0^2 + m_1^2}$	—
н32У	—	—	573267,09	2172681,87	Метод спутниковых геодезических измерений (определений)	$M_t = \sqrt{m_0^2 + m_1^2}$	—

**2. Сведения о частях границ уточняемого земельного участка с кадастровым номером 53:11:2623601:128**

Обозначение части границ		Горизонтальное проложение (S), м	Описание прохождения части границ	Сведения о согласовании местоположения границ(согласовано/спорное)
от т.	до т.			
1	2	3	4	5
н32У	н30У	19,83	—	согласовано
н30У	н31У	25,56	—	согласовано
н31У	н33У	20,04	—	согласовано
н33У	н32У	25,19	—	согласовано



3. Характеристики уточняемого земельного участка с кадастровым номером 53:11:2623601:128		
№ п/п	Наименование характеристик земельного участка	Значение характеристики
1	2	3
1.	Адрес земельного участка	—
1.1.	Сведения о местоположении земельного участка (при отсутствии адреса) в структурированном в соответствии с федеральной информационной адресной системой виде	Новгородская область, р-н Новгородский, Панковское городское поселение, массив № 2, СТ Металлист, участок № 128
1.2.	Дополнительные сведения о местоположении земельного участка	—
2.	Площадь земельного участка ± величина погрешности определения(вычисления) площади ( $P \pm \Delta P$ ), м²	506±16
3.	Формула, примененная для вычисления предельной погрешности определения площади земельного участка, с подставленными значениями и итоговые (вычисленные) значения ( $\Delta P$ ), м2	$\Delta P = 3,5 \cdot M_t \cdot \sqrt{P_{\text{док}}} = 3,5 \cdot 0,20 \cdot \sqrt{495} = 16$
4.	Площадь земельного участка согласно сведениям Единого государственного реестра недвижимости ( $P_{\text{кад}}$ ), м²	495
5.	Оценка расхождения $P$ и $P_{\text{кад}}$ ( $P - P_{\text{кад}}$ ), м²	11
6.	Предельный минимальный и максимальный размеры земельного участка ( $P_{\text{мин}}$ и $P_{\text{макс}}$ ), м²	—
7.	Кадастровый или иной государственный учетный номер (инвентарный) здания, сооружения, объекта незавершенного строительства, расположенного на земельном участке	—
8.	Вид (виды) разрешенного использования	для садоводства
8.1.	Дополнительные сведения об использовании земельного участка	—
9.	Сведения о земельных участках (землях общего пользования, территории общего пользования), посредством которых обеспечивается доступ	—
10.	Иные сведения	—
4. Пояснения к сведениям об уточняемом земельном участке с кадастровым номером 53:11:2623601:128 :		
1.	—	
1. Сведения о характерных точках границ уточняемого земельного участка с кадастровым номером 53:11:2623601:129		
Система координат МСК-53		Зона № 2

Обозначение характерных точек границ	Координаты, м				Метод определения координат	Формулы, примененные для расчета средней квадратической погрешности определения координат характерных точек границ (M <sub>t</sub> ), с подставленными в такие формулы значениями и итоговые (вычисленные) значения M <sub>t</sub> , м	Описание закрепления точки
	содержатся в Едином государственном реестре недвижимости		определены в результате выполнения комплексных кадастровых работ				
	X	Y	X	Y			
1	2	3	4	5	6	7	8
н41У	—	—	573266,69	2172635,65	Метод спутниковых геодезических измерений (определений)	$M_t = \sqrt{m_0^2 + m_1^2}$	—
н42У	—	—	573272,59	2172641,84	Метод спутниковых геодезических измерений (определений)	$M_t = \sqrt{m_0^2 + m_1^2}$	—
н43У	—	—	573276,44	2172649,82	Метод спутниковых геодезических измерений (определений)	$M_t = \sqrt{m_0^2 + m_1^2}$	—
н44У	—	—	573278,00	2172653,68	Метод спутниковых геодезических измерений (определений)	$M_t = \sqrt{m_0^2 + m_1^2}$	—
н34У	—	—	573269,75	2172658,17	Метод спутниковых геодезических измерений (определений)	$M_t = \sqrt{m_0^2 + m_1^2}$	—
н40У	—	—	573238,50	2172668,35	Метод спутниковых геодезических измерений (определений)	$M_t = \sqrt{m_0^2 + m_1^2}$	—
н45У	—	—	573234,44	2172652,54	Метод спутниковых геодезических измерений (определений)	$M_t = \sqrt{m_0^2 + m_1^2}$	—

н46У	—	—	573238,30	2172644,58	Метод спутниковых геодезических измерений (определений)	$M_t = \sqrt{m_0^2 + m_1^2}$	—
н47У	—	—	573253,70	2172636,39	Метод спутниковых геодезических измерений (определений)	$M_t = \sqrt{m_0^2 + m_1^2}$	—
н48У	—	—	573257,61	2172633,78	Метод спутниковых геодезических измерений (определений)	$M_t = \sqrt{m_0^2 + m_1^2}$	—
н49У	—	—	573262,14	2172631,46	Метод спутниковых геодезических измерений (определений)	$M_t = \sqrt{m_0^2 + m_1^2}$	—
72	573267,10	2172635,19	—	—	Метод спутниковых геодезических измерений (определений)	$M_t = \sqrt{m_0^2 + m_1^2}$	—
73	573273,00	2172641,38	—	—	Метод спутниковых геодезических измерений (определений)	$M_t = \sqrt{m_0^2 + m_1^2}$	—
74	573276,85	2172649,36	—	—	Метод спутниковых геодезических измерений (определений)	$M_t = \sqrt{m_0^2 + m_1^2}$	—
75	573278,41	2172653,22	—	—	Метод спутниковых геодезических измерений (определений)	$M_t = \sqrt{m_0^2 + m_1^2}$	—
76	573270,05	2172657,76	—	—	Метод спутниковых геодезических измерений (определений)	$M_t = \sqrt{m_0^2 + m_1^2}$	—
77	573238,91	2172667,89	—	—	Метод спутниковых геодезических	$M_t = \sqrt{m_0^2 + m_1^2}$	—

					измерений (определений)		
78	573234,85	2172652,08	—	—	Метод спутниковых геодезических измерений (определений)	$M_t = \sqrt{m_0^2 + m_1^2}$	—
79	573238,71	2172644,12	—	—	Метод спутниковых геодезических измерений (определений)	$M_t = \sqrt{m_0^2 + m_1^2}$	—
80	573254,11	2172635,93	—	—	Метод спутниковых геодезических измерений (определений)	$M_t = \sqrt{m_0^2 + m_1^2}$	—
81	573258,02	2172633,32	—	—	Метод спутниковых геодезических измерений (определений)	$M_t = \sqrt{m_0^2 + m_1^2}$	—
82	573262,55	2172631,00	—	—	Метод спутниковых геодезических измерений (определений)	$M_t = \sqrt{m_0^2 + m_1^2}$	—
н41У	—	—	573266,69	2172635,65	Метод спутниковых геодезических измерений (определений)	$M_t = \sqrt{m_0^2 + m_1^2}$	—

**2. Сведения о частях границ уточняемого земельного участка с кадастровым номером 53:11:2623601:129**

Обозначение части границ		Горизонтальное проложение (S), м	Описание прохождения части границ	Сведения о согласовании местоположения границ(согласовано/спорное)
от т.	до т.			
1	2	3	4	5
н41У	н42У	8,55	—	согласовано
н42У	н43У	8,86	—	согласовано
н43У	н44У	4,16	—	согласовано
н44У	н34У	9,39	—	согласовано
н34У	н40У	32,87	—	согласовано
н40У	н45У	16,32	—	согласовано
н45У	н46У	8,85	—	согласовано

н46У	н47У	17,44	—	согласовано
н47У	н48У	4,70	—	согласовано
н48У	н49У	5,09	—	согласовано
н49У	н41У	6,19	—	согласовано

### 3. Характеристики уточняемого земельного участка с кадастровым номером 53:11:2623601:129

№ п/п	Наименование характеристик земельного участка	Значение характеристики
1	2	3
1.	Адрес земельного участка	—
1.1.	Сведения о местоположении земельного участка (при отсутствии адреса) в структурированном в соответствии с федеральной информационной адресной системой виде	Новгородская область, р-н Новгородский, массив № 2, садоводческое товарищество "Металлист", уч 129
1.2.	Дополнительные сведения о местоположении земельного участка	—
2.	Площадь земельного участка ± величина погрешности определения(вычисления) площади ( $P \pm \Delta P$ ), м <sup>2</sup>	949±22
3.	Формула, примененная для вычисления предельной погрешности определения площади земельного участка, с подставленными значениями и итоговые (вычисленные) значения ( $\Delta P$ ), м <sup>2</sup>	$\Delta P = 3,5 \cdot M_t \cdot \sqrt{P_{\text{док}}} = 3,5 \cdot 0,20 \cdot \sqrt{950} = 22$
4.	Площадь земельного участка согласно сведениям Единого государственного реестра недвижимости ( $P_{\text{кад}}$ ), м <sup>2</sup>	950
5.	Оценка расхождения $P$ и $P_{\text{кад}}$ ( $P - P_{\text{кад}}$ ), м <sup>2</sup>	-1
6.	Предельный минимальный и максимальный размеры земельного участка ( $P_{\text{мин}}$ и $P_{\text{макс}}$ ), м <sup>2</sup>	—
7.	Кадастровый или иной государственный учетный номер (инвентарный) здания, сооружения, объекта незавершенного строительства, расположенного на земельном участке	—
8.	Вид (виды) разрешенного использования	для садоводства
8.1.	Дополнительные сведения об использовании земельного участка	—
9.	Сведения о земельных участках (землях общего пользования, территории общего пользования), посредством которых обеспечивается доступ	—
10.	Иные сведения	—

### 4. Пояснения к сведениям об уточняемом земельном участке с кадастровым номером 53:11:2623601:129 :

1.	—
----	---

### 1. Сведения о характерных точках границ уточняемого земельного участка с кадастровым номером 53:11:2623601:130

Система координат МСК-53	Зона № 2
--------------------------	----------

Обозначение характерных точек границ	Координаты, м				Метод определения координат	Формулы, примененные для расчета средней квадратической погрешности определения координат характерных точек границ (M <sub>t</sub> ), с подставленными в такие формулы значениями и итоговые (вычисленные) значения M <sub>t</sub> , м	Описание закрепления точки
	содержатся в Едином государственном реестре недвижимости		определены в результате выполнения комплексных кадастровых работ				
	X	Y	X	Y			
1	2	3	4	5	6	7	8
н34У	—	—	573269,75	2172658,17	Метод спутниковых геодезических измерений (определений)	$M_t = \sqrt{m_0^2 + m_1^2}$	—
н35У	—	—	573272,11	2172665,53	Метод спутниковых геодезических измерений (определений)	$M_t = \sqrt{m_0^2 + m_1^2}$	—
н36У	—	—	573273,42	2172669,26	Метод спутниковых геодезических измерений (определений)	$M_t = \sqrt{m_0^2 + m_1^2}$	—
н37У	—	—	573264,56	2172671,56	Метод спутниковых геодезических измерений (определений)	$M_t = \sqrt{m_0^2 + m_1^2}$	—
н38У	—	—	573267,08	2172681,87	Метод спутниковых геодезических измерений (определений)	$M_t = \sqrt{m_0^2 + m_1^2}$	—
н33У	—	—	573242,85	2172688,72	Метод спутниковых геодезических измерений (определений)	$M_t = \sqrt{m_0^2 + m_1^2}$	—
н39У	—	—	573240,00	2172676,56	Метод спутниковых геодезических измерений (определений)	$M_t = \sqrt{m_0^2 + m_1^2}$	—

н40У	—	—	573238,50	2172668,35	Метод спутниковых геодезических измерений (определений)	$M_t = \sqrt{m_0^2 + m_1^2}$	—
76	573270,05	2172657,76	—	—	Метод спутниковых геодезических измерений (определений)	$M_t = \sqrt{m_0^2 + m_1^2}$	—
86	573272,52	2172665,07	—	—	Метод спутниковых геодезических измерений (определений)	$M_t = \sqrt{m_0^2 + m_1^2}$	—
87	573273,86	2172669,39	—	—	Метод спутниковых геодезических измерений (определений)	$M_t = \sqrt{m_0^2 + m_1^2}$	—
88	573274,23	2172670,72	—	—	Метод спутниковых геодезических измерений (определений)	$M_t = \sqrt{m_0^2 + m_1^2}$	—
89	573265,32	2172672,98	—	—	Метод спутниковых геодезических измерений (определений)	$M_t = \sqrt{m_0^2 + m_1^2}$	—
90	573267,38	2172682,16	—	—	Метод спутниковых геодезических измерений (определений)	$M_t = \sqrt{m_0^2 + m_1^2}$	—
91	573244,65	2172688,54	—	—	Метод спутниковых геодезических измерений (определений)	$M_t = \sqrt{m_0^2 + m_1^2}$	—
77	573238,91	2172667,89	—	—	Метод спутниковых геодезических измерений (определений)	$M_t = \sqrt{m_0^2 + m_1^2}$	—
н34У	—	—	573269,75	2172658,17	Метод спутниковых геодезических	$M_t = \sqrt{m_0^2 + m_1^2}$	—

				измерений (определений)		
2. Сведения о частях границ уточняемого земельного участка с кадастровым номером 53:11:2623601:130						
Обозначение части границ		Горизонтальное проложение (S), м	Описание прохождения части границ	Сведения о согласовании местоположения границ(согласовано/спорное)		
от т.	до т.					
1	2	3	4	5		
н34У	н35У	7,73	—	согласовано		
н35У	н36У	3,95	—	согласовано		
н36У	н37У	9,15	—	согласовано		
н37У	н38У	10,61	—	согласовано		
н38У	н33У	25,18	—	согласовано		
н33У	н39У	12,49	—	согласовано		
н39У	н40У	8,35	—	согласовано		
н40У	н34У	32,87	—	согласовано		
3. Характеристики уточняемого земельного участка с кадастровым номером 53:11:2623601:130						
№ п/п	Наименование характеристик земельного участка			Значение характеристики		
1	2			3		
1.	Адрес земельного участка			—		
1.1.	Сведения о местоположении земельного участка (при отсутствии адреса) в структурированном в соответствии с федеральной информационной адресной системой виде			Новгородская обл, р-н Новгородский, г/п Панковское, массив № 2, СТ Металлист, участок № 130		
1.2.	Дополнительные сведения о местоположении земельного участка			—		
2.	Площадь земельного участка ± величина погрешности определения(вычисления) площади (Р ± ΔР), м²			630±18		
3.	Формула, примененная для вычисления предельной погрешности определения площади земельного участка, с подставленными значениями и итоговые (вычисленные) значения (ΔР), м2			$\Delta P = 3,5 \cdot M_t \cdot \sqrt{P_{\text{док}}} = 3,5 \cdot 0,20 \cdot \sqrt{645} = 18$		
4.	Площадь земельного участка согласно сведениям Единого государственного реестра недвижимости (Ркад), м²			645		
5.	Оценка расхождения Р и Ркад (Р – Ркад), м²			-15		
6.	Предельный минимальный и максимальный размеры земельного участка (Рмин и Рмакс), м²			—		
7.	Кадастровый или иной государственный учетный номер (инвентарный) здания, сооружения, объекта незавершенного строительства, расположенного на земельном участке			—		
8.	Вид (виды) разрешенного использования			для садоводства		



1	2	3					
8.1.	Дополнительные сведения об использовании земельного участка	—					
9.	Сведения о земельных участках (землях общего пользования, территории общего пользования), посредством которых обеспечивается доступ	—					
10.	Иные сведения	—					
4. Пояснения к сведениям об уточняемом земельном участке с кадастровым номером 53:11:2623601:130 :							
1.	—						
1. Сведения о характерных точках границ уточняемого земельного участка с кадастровым номером 53:11:2623601:133							
Система координат МСК-53							
Обозначение характерных точек границ	Координаты, м				Метод определения координат	Формулы, примененные для расчета средней квадратической погрешности определения координат характерных точек границ (M <sub>t</sub> ), с подставленными в такие формулы значениями и итоговые (вычисленные) значения M <sub>t</sub> , м	Описание закрепления точки
	содержатся в Едином государственном реестре недвижимости		определены в результате выполнения комплексных кадастровых работ				
	X	Y	X	Y			
1	2	3	4	5	6	7	8
н87У	—	—	573369,40	2172884,78	Метод спутниковых геодезических измерений (определений)	$M_t = \sqrt{m_0^2 + m_1^2}$	—
н89У	—	—	573370,57	2172888,27	Метод спутниковых геодезических измерений (определений)	$M_t = \sqrt{m_0^2 + m_1^2}$	—
н90У	—	—	573373,18	2172902,33	Метод спутниковых геодезических измерений (определений)	$M_t = \sqrt{m_0^2 + m_1^2}$	—
н91У	—	—	573348,87	2172908,06	Метод спутниковых геодезических измерений (определений)	$M_t = \sqrt{m_0^2 + m_1^2}$	—
н88У	—	—	573345,07	2172890,18	Метод спутниковых геодезических измерений	$M_t = \sqrt{m_0^2 + m_1^2}$	—

					(определений)		
100	573369,82	2172884,35	—	—	Метод спутниковых геодезических измерений (определений)	$M_t = \sqrt{m_0^2 + m_1^2}$	—
101	573373,12	2172901,69	—	—	Метод спутниковых геодезических измерений (определений)	$M_t = \sqrt{m_0^2 + m_1^2}$	—
102	573349,50	2172907,41	—	—	Метод спутниковых геодезических измерений (определений)	$M_t = \sqrt{m_0^2 + m_1^2}$	—
103	573345,66	2172890,04	—	—	Метод спутниковых геодезических измерений (определений)	$M_t = \sqrt{m_0^2 + m_1^2}$	—
н87У	—	—	573369,40	2172884,78	Метод спутниковых геодезических измерений (определений)	$M_t = \sqrt{m_0^2 + m_1^2}$	—

## 2. Сведения о частях границ уточняемого земельного участка с кадастровым номером 53:11:2623601:133

Обозначение части границ		Горизонтальное проложение (S), м	Описание прохождения части границ	Сведения о согласовании местоположения границ(согласовано/спорное)
от т.	до т.			
1	2	3	4	5
н87У	н89У	3,68	—	согласовано
н89У	н90У	14,30	—	согласовано
н90У	н91У	24,98	—	согласовано
н91У	н88У	18,28	—	согласовано
н88У	н87У	24,92	—	согласовано

## 3. Характеристики уточняемого земельного участка с кадастровым номером 53:11:2623601:133

№ п/п	Наименование характеристик земельного участка	Значение характеристики
1	2	3
1.	Адрес земельного участка	—
1.1.	Сведения о местоположении земельного участка (при отсутствии адреса) в структурированном в соответствии с федеральной информационной адресной системой виде	Новгородская область, р-н Новгородский, Панковское городское поселение, массив № 2, СТ Металлист, участок № 133

1	2	3
1.2.	Дополнительные сведения о местоположении земельного участка	—
2.	Площадь земельного участка ± величина погрешности определения(вычисления) площади ( $P \pm \Delta P$ ), м <sup>2</sup>	456±15
3.	Формула, примененная для вычисления предельной погрешности определения площади земельного участка, с подставленными значениями и итоговые (вычисленные) значения ( $\Delta P$ ), м <sup>2</sup>	$\Delta P = 3,5 \cdot M_t \cdot \sqrt{P_{\text{док}}} = 3,5 \cdot 0,20 \cdot \sqrt{435} = 15$
4.	Площадь земельного участка согласно сведениям Единого государственного реестра недвижимости ( $P_{\text{кад}}$ ), м <sup>2</sup>	435
5.	Оценка расхождения $P$ и $P_{\text{кад}}$ ( $P - P_{\text{кад}}$ ), м <sup>2</sup>	21
6.	Предельный минимальный и максимальный размеры земельного участка ( $P_{\text{мин}}$ и $P_{\text{макс}}$ ), м <sup>2</sup>	—
7.	Кадастровый или иной государственный учетный номер (инвентарный) здания, сооружения, объекта незавершенного строительства, расположенного на земельном участке	—
8.	Вид (виды) разрешенного использования	для садоводства
8.1.	Дополнительные сведения об использовании земельного участка	—
9.	Сведения о земельных участках (землях общего пользования, территории общего пользования), посредством которых обеспечивается доступ	—
10.	Иные сведения	—

**4. Пояснения к сведениям об уточняемом земельном участке с кадастровым номером 53:11:2623601:133 :**

1.	—
----	---

**1. Сведения о характерных точках границ уточняемого земельного участка с кадастровым номером 53:11:2623601:134**

Система координат МСК-53							Зона № 2
Обозначение характерных точек границ	Координаты, м				Метод определения координат	Формулы, примененные для расчета средней квадратической погрешности определения координат характерных точек границ (M <sub>t</sub> ), с подставленными в такие формулы значениями и итоговые (вычисленные) значения M <sub>t</sub> , м	Описание закрепления точки
	содержатся в Едином государственном реестре недвижимости		определены в результате выполнения комплексных кадастровых работ				
	X	Y	X	Y			
1	2	3	4	5	6	7	8
н52У	—	—	573335,77	2172872,66	Метод спутниковых геодезических измерений (определений)	$M_t = \sqrt{m_0^2 + m_1^2}$	—

н50У	—	—	573339,77	2172890,61	Метод спутниковых геодезических измерений (определений)	$M_t = \sqrt{m_0^2 + m_1^2}$	—
н1У	—	—	573315,35	2172897,33	Метод спутниковых геодезических измерений (определений)	$M_t = \sqrt{m_0^2 + m_1^2}$	—
н6У	—	—	573311,91	2172879,66	Метод спутниковых геодезических измерений (определений)	$M_t = \sqrt{m_0^2 + m_1^2}$	—
н53У	—	—	573326,60	2172875,75	Метод спутниковых геодезических измерений (определений)	$M_t = \sqrt{m_0^2 + m_1^2}$	—
н54У	—	—	573332,92	2172873,75	Метод спутниковых геодезических измерений (определений)	$M_t = \sqrt{m_0^2 + m_1^2}$	—
104	573336,92	2172872,88	—	—	Метод спутниковых геодезических измерений (определений)	$M_t = \sqrt{m_0^2 + m_1^2}$	—
109	573341,16	2172891,64	—	—	Метод спутниковых геодезических измерений (определений)	$M_t = \sqrt{m_0^2 + m_1^2}$	—
108	573316,56	2172897,75	—	—	Метод спутниковых геодезических измерений (определений)	$M_t = \sqrt{m_0^2 + m_1^2}$	—
107	573312,71	2172880,07	—	—	Метод спутниковых геодезических измерений (определений)	$M_t = \sqrt{m_0^2 + m_1^2}$	—
106	573327,73	2172876,06	—	—	Метод спутниковых геодезических измерений (определений)	$M_t = \sqrt{m_0^2 + m_1^2}$	—

					измерений (определений)		
105	573334,07	2172873,97	—	—	Метод спутниковых геодезических измерений (определений)	$M_t = \sqrt{m_0^2 + m_1^2}$	—
н52У	—	—	573335,77	2172872,66	Метод спутниковых геодезических измерений (определений)	$M_t = \sqrt{m_0^2 + m_1^2}$	—

## 2. Сведения о частях границ уточняемого земельного участка с кадастровым номером 53:11:2623601:134

Обозначение части границ		Горизонтальное проложение (S), м	Описание прохождения части границ	Сведения о согласовании местоположения границ(согласовано/спорное)
от т.	до т.			
1	2	3	4	5
н52У	н50У	18,39	—	согласовано
н50У	н1У	25,33	—	согласовано
н1У	н6У	18,00	—	согласовано
н6У	н53У	15,20	—	согласовано
н53У	н54У	6,63	—	согласовано
н54У	н52У	3,05	—	согласовано

## 3. Характеристики уточняемого земельного участка с кадастровым номером 53:11:2623601:134

№ п/п	Наименование характеристик земельного участка	Значение характеристики
1	2	3
1.	Адрес земельного участка	—
1.1.	Сведения о местоположении земельного участка (при отсутствии адреса) в структурированном в соответствии с федеральной информационной адресной системой виде	обл. Новгородская, р-н Новгородский, сдт "Металлист", участок № 134
1.2.	Дополнительные сведения о местоположении земельного участка	—
2.	Площадь земельного участка ± величина погрешности определения(вычисления) площади ( $P \pm \Delta P$ ), м <sup>2</sup>	450±15
3.	Формула, примененная для вычисления предельной погрешности определения площади земельного участка, с подставленными значениями и итоговые (вычисленные) значения ( $\Delta P$ ), м <sup>2</sup>	$\Delta P = 3,5 \cdot M_t \cdot \sqrt{P_{\text{док}}} = 3,5 \cdot 0,20 \cdot \sqrt{466} = 15$
4.	Площадь земельного участка согласно сведениям Единого государственного реестра недвижимости ( $P_{\text{кад}}$ ), м <sup>2</sup>	466
5.	Оценка расхождения $P$ и $P_{\text{кад}}$ ( $P - P_{\text{кад}}$ ), м <sup>2</sup>	-16

1	2	3
6.	Предельный минимальный и максимальный размеры земельного участка ( <b>Р<sub>мин</sub></b> и <b>Р<sub>макс</sub></b> ), м <sup>2</sup>	—
7.	Кадастровый или иной государственный учетный номер (инвентарный) здания, сооружения, объекта незавершенного строительства, расположенного на земельном участке	—
8.	Вид (виды) разрешенного использования	для садоводства
8.1.	Дополнительные сведения об использовании земельного участка	—
9.	Сведения о земельных участках (землях общего пользования, территории общего пользования), посредством которых обеспечивается доступ	—
10.	Иные сведения	—

**4. Пояснения к сведениям об уточняемом земельном участке с кадастровым номером 53:11:2623601:134 :**

1.	—
----	---

**1. Сведения о характерных точках границ уточняемого земельного участка с кадастровым номером 53:11:2623601:135**

**Система координат МСК-53**

**Зона № 2**

Обозначение характерных точек границ	Координаты, м				Метод определения координат	Формулы, примененные для расчета средней квадратической погрешности определения координат характерных точек границ (M <sub>t</sub> ), с подставленными в такие формулы значениями и итоговые (вычисленные) значения M <sub>t</sub> , м	Описание закрепления точки
	содержатся в Едином государственном реестре недвижимости		определены в результате выполнения комплексных кадастровых работ				
	X	Y	X	Y			
1	2	3	4	5	6	7	8
н85У	—	—	573364,12	2172864,69	Метод спутниковых геодезических измерений (определений)	$M_t = \sqrt{m_0^2 + m_1^2}$	—
н87У	—	—	573369,40	2172884,78	Метод спутниковых геодезических измерений (определений)	$M_t = \sqrt{m_0^2 + m_1^2}$	—
н88У	—	—	573345,07	2172890,18	Метод спутниковых геодезических измерений (определений)	$M_t = \sqrt{m_0^2 + m_1^2}$	—

н86У	—	—	573340,68	2172870,53	Метод спутниковых геодезических измерений (определений)	$M_t = \sqrt{m_0^2 + m_1^2}$	—
110	573364,43	2172864,43	—	—	Метод спутниковых геодезических измерений (определений)	$M_t = \sqrt{m_0^2 + m_1^2}$	—
100	573369,82	2172884,35	—	—	Метод спутниковых геодезических измерений (определений)	$M_t = \sqrt{m_0^2 + m_1^2}$	—
103	573345,66	2172890,04	—	—	Метод спутниковых геодезических измерений (определений)	$M_t = \sqrt{m_0^2 + m_1^2}$	—
111	573341,08	2172870,08	—	—	Метод спутниковых геодезических измерений (определений)	$M_t = \sqrt{m_0^2 + m_1^2}$	—
н85У	—	—	573364,12	2172864,69	Метод спутниковых геодезических измерений (определений)	$M_t = \sqrt{m_0^2 + m_1^2}$	—

## 2. Сведения о частях границ уточняемого земельного участка с кадастровым номером 53:11:2623601:135

Обозначение части границ		Горизонтальное проложение (S), м	Описание прохождения части границ	Сведения о согласовании местоположения границ(согласовано/спорное)
от т.	до т.			
1	2	3	4	5
н85У	н87У	20,77	—	согласовано
н87У	н88У	24,92	—	согласовано
н88У	н86У	20,13	—	согласовано
н86У	н85У	24,16	—	согласовано

## 3. Характеристики уточняемого земельного участка с кадастровым номером 53:11:2623601:135

№ п/п	Наименование характеристик земельного участка	Значение характеристики
1	2	3
1.	Адрес земельного участка	—
1.1.	Сведения о местоположении земельного участка (при отсутствии адреса) в	обл. Новгородская, р-н Новгородский, Панковское городское

1	2	3
	структурированном в соответствии с федеральной информационной адресной системой в виде	поселение, массив №2, СТ Металлист, участок №135
1.2.	Дополнительные сведения о местоположении земельного участка	—
2.	Площадь земельного участка ± величина погрешности определения (вычисления) площади ( $P \pm \Delta P$ ), м <sup>2</sup>	502±16
3.	Формула, примененная для вычисления предельной погрешности определения площади земельного участка, с подставленными значениями и итоговые (вычисленные) значения ( $\Delta P$ ), м <sup>2</sup>	$\Delta P = 3,5 \cdot M_t \cdot \sqrt{P_{\text{ДОК}}} = 3,5 \cdot 0,20 \cdot \sqrt{502} = 16$
4.	Площадь земельного участка согласно сведениям Единого государственного реестра недвижимости ( $P_{\text{кад}}$ ), м <sup>2</sup>	502
5.	Оценка расхождения $P$ и $P_{\text{кад}}$ ( $P - P_{\text{кад}}$ ), м <sup>2</sup>	0
6.	Предельный минимальный и максимальный размеры земельного участка ( $P_{\text{мин}}$ и $P_{\text{макс}}$ ), м <sup>2</sup>	—
7.	Кадастровый или иной государственный учетный номер (инвентарный) здания, сооружения, объекта незавершенного строительства, расположенного на земельном участке	—
8.	Вид (виды) разрешенного использования	для садоводства
8.1.	Дополнительные сведения об использовании земельного участка	—
9.	Сведения о земельных участках (землях общего пользования, территории общего пользования), посредством которых обеспечивается доступ	—
10.	Иные сведения	—

**4. Пояснения к сведениям об уточняемом земельном участке с кадастровым номером 53:11:2623601:135 :**

1.	—
----	---

**1. Сведения о характерных точках границ уточняемого земельного участка с кадастровым номером 53:11:2623601:136**

Система координат МСК-53					Зона № 2		
Обозначение характерных точек границ	Координаты, м				Метод определения координат	Формулы, примененные для расчета средней квадратической погрешности определения координат характерных точек границ (M <sub>t</sub> ), с подставленными в такие формулы значениями и итоговые (вычисленные) значения M <sub>t</sub> , м	Описание закрепления точки
	содержатся в Едином государственном реестре недвижимости		определены в результате выполнения комплексных кадастровых работ				
	X	Y	X	Y			
1	2	3	4	5	6	7	8



н55У	—	—	573331,50	2172852,99	Метод спутниковых геодезических измерений (определений)	$M_t = \sqrt{m_0^2 + m_1^2}$	—
н52У	—	—	573335,77	2172872,66	Метод спутниковых геодезических измерений (определений)	$M_t = \sqrt{m_0^2 + m_1^2}$	—
н54У	—	—	573332,92	2172873,75	Метод спутниковых геодезических измерений (определений)	$M_t = \sqrt{m_0^2 + m_1^2}$	—
н53У	—	—	573326,60	2172875,75	Метод спутниковых геодезических измерений (определений)	$M_t = \sqrt{m_0^2 + m_1^2}$	—
н6У	—	—	573311,91	2172879,66	Метод спутниковых геодезических измерений (определений)	$M_t = \sqrt{m_0^2 + m_1^2}$	—
н5У	—	—	573310,97	2172876,61	Метод спутниковых геодезических измерений (определений)	$M_t = \sqrt{m_0^2 + m_1^2}$	—
н56У	—	—	573307,17	2172857,96	Метод спутниковых геодезических измерений (определений)	$M_t = \sqrt{m_0^2 + m_1^2}$	—
104	573336,92	2172872,88	—	—	Метод спутниковых геодезических измерений (определений)	$M_t = \sqrt{m_0^2 + m_1^2}$	—
105	573334,07	2172873,97	—	—	Метод спутниковых геодезических измерений (определений)	$M_t = \sqrt{m_0^2 + m_1^2}$	—
106	573327,73	2172876,06	—	—	Метод спутниковых геодезических измерений (определений)	$M_t = \sqrt{m_0^2 + m_1^2}$	—

					измерений (определений)		
107	573312,71	2172880,07	—	—	Метод спутниковых геодезических измерений (определений)	$M_t = \sqrt{m_0^2 + m_1^2}$	—
112	573311,88	2172877,20	—	—	Метод спутниковых геодезических измерений (определений)	$M_t = \sqrt{m_0^2 + m_1^2}$	—
51	573308,32	2172858,18	—	—	Метод спутниковых геодезических измерений (определений)	$M_t = \sqrt{m_0^2 + m_1^2}$	—
113	573332,72	2172853,60	—	—	Метод спутниковых геодезических измерений (определений)	$M_t = \sqrt{m_0^2 + m_1^2}$	—
н55У	—	—	573331,50	2172852,99	Метод спутниковых геодезических измерений (определений)	$M_t = \sqrt{m_0^2 + m_1^2}$	—

## 2. Сведения о частях границ уточняемого земельного участка с кадастровым номером 53:11:2623601:136

Обозначение части границ		Горизонтальное проложение (S), м	Описание прохождения части границ	Сведения о согласовании местоположения границ(согласовано/спорное)
от т.	до т.			
1	2	3	4	5
н55У	н52У	20,13	—	согласовано
н52У	н54У	3,05	—	согласовано
н54У	н53У	6,63	—	согласовано
н53У	н6У	15,20	—	согласовано
н6У	н5У	3,19	—	согласовано
н5У	н56У	19,03	—	согласовано
н56У	н55У	24,83	—	согласовано

## 3. Характеристики уточняемого земельного участка с кадастровым номером 53:11:2623601:136

№ п/п	Наименование характеристик земельного участка	Значение характеристики
1	2	3
1.	Адрес земельного участка	—

1	2	3
1.1.	Сведения о местоположении земельного участка (при отсутствии адреса) в структурированном в соответствии с федеральной информационной адресной системой виде	Новгородская область, р-н Новгородский, г/п Панковское, массив № 2, СТ Металлист, уч № 136
1.2.	Дополнительные сведения о местоположении земельного участка	—
2.	Площадь земельного участка ± величина погрешности определения(вычисления) площади ( $P \pm \Delta P$ ), м <sup>2</sup>	534±16
3.	Формула, примененная для вычисления предельной погрешности определения площади земельного участка, с подставленными значениями и итоговые (вычисленные) значения ( $\Delta P$ ), м <sup>2</sup>	$\Delta P = 3,5 \cdot M_t \cdot \sqrt{P_{\text{док}}} = 3,5 \cdot 0,20 \cdot \sqrt{534} = 16$
4.	Площадь земельного участка согласно сведениям Единого государственного реестра недвижимости ( $P_{\text{кад}}$ ), м <sup>2</sup>	534
5.	Оценка расхождения $P$ и $P_{\text{кад}}$ ( $P - P_{\text{кад}}$ ), м <sup>2</sup>	0
6.	Предельный минимальный и максимальный размеры земельного участка ( $P_{\text{мин}}$ и $P_{\text{макс}}$ ), м <sup>2</sup>	—
7.	Кадастровый или иной государственный учетный номер (инвентарный) здания, сооружения, объекта незавершенного строительства, расположенного на земельном участке	—
8.	Вид (виды) разрешенного использования	для садоводства
8.1.	Дополнительные сведения об использовании земельного участка	—
9.	Сведения о земельных участках (землях общего пользования, территории общего пользования), посредством которых обеспечивается доступ	—
10.	Иные сведения	—

**4. Пояснения к сведениям об уточняемом земельном участке с кадастровым номером 53:11:2623601:136 :**

1.	—
----	---

**1. Сведения о характерных точках границ уточняемого земельного участка с кадастровым номером 53:11:2623601:138**

Система координат МСК-53					Зона № 2		
Обозначение характерных точек границ	Координаты, м				Метод определения координат	Формулы, примененные для расчета средней квадратической погрешности определения координат характерных точек границ (М <sub>г</sub> ), с подставленными в такие формулы значениями и итоговые (вычисленные) значения М <sub>г</sub> , м	Описание закрепления точки
	содержатся в Едином государственном реестре недвижимости		определены в результате выполнения комплексных кадастровых работ				
	X	Y	X	Y			
1	2	3	4	5	6	7	8

н57У	—	—	573327,15	2172833,51	Метод спутниковых геодезических измерений (определений)	$M_t = \sqrt{m_0^2 + m_1^2}$	—
н55У	—	—	573331,50	2172852,99	Метод спутниковых геодезических измерений (определений)	$M_t = \sqrt{m_0^2 + m_1^2}$	—
н58У	—	—	573307,16	2172857,97	Метод спутниковых геодезических измерений (определений)	$M_t = \sqrt{m_0^2 + m_1^2}$	—
н11У	—	—	573303,09	2172838,55	Метод спутниковых геодезических измерений (определений)	$M_t = \sqrt{m_0^2 + m_1^2}$	—
113	573332,72	2172853,60	—	—	Метод спутниковых геодезических измерений (определений)	$M_t = \sqrt{m_0^2 + m_1^2}$	—
51	573308,32	2172858,18	—	—	Метод спутниковых геодезических измерений (определений)	$M_t = \sqrt{m_0^2 + m_1^2}$	—
52	573304,30	2172839,50	—	—	Метод спутниковых геодезических измерений (определений)	$M_t = \sqrt{m_0^2 + m_1^2}$	—
114	573329,33	2172834,36	—	—	Метод спутниковых геодезических измерений (определений)	$M_t = \sqrt{m_0^2 + m_1^2}$	—
н57У	—	—	573327,15	2172833,51	Метод спутниковых геодезических измерений (определений)	$M_t = \sqrt{m_0^2 + m_1^2}$	—

2. Сведения о частях границ уточняемого земельного участка с кадастровым номером 53:11:2623601:138				
Обозначение части границ		Горизонтальное проложение (S), м	Описание прохождения части границ	Сведения о согласовании местоположения границ(согласовано/спорное)
от т.	до т.			
1	2	3	4	5
н57У	н55У	19,96	—	согласовано
н55У	н58У	24,84	—	согласовано
н58У	н11У	19,84	—	согласовано
н11У	н57У	24,58	—	согласовано
3. Характеристики уточняемого земельного участка с кадастровым номером 53:11:2623601:138				
№ п/п	Наименование характеристик земельного участка		Значение характеристики	
1	2		3	
1.	Адрес земельного участка		—	
1.1.	Сведения о местоположении земельного участка (при отсутствии адреса) в структурированном в соответствии с федеральной информационной адресной системой виде		Новгородская область, р-н Новгородский, Панковское городское поселение, массив № 2, СТ Металлист, участок № 138	
1.2.	Дополнительные сведения о местоположении земельного участка		—	
2.	Площадь земельного участка ± величина погрешности определения(вычисления) площади (Р ± ΔР), м²		492±15	
3.	Формула, примененная для вычисления предельной погрешности определения площади земельного участка, с подставленными значениями и итоговые (вычисленные) значения (ΔР), м2		$\Delta P = 3,5 \cdot M_t \cdot \sqrt{P_{\text{док}}} = 3,5 \cdot 0,20 \cdot \sqrt{487} = 15$	
4.	Площадь земельного участка согласно сведениям Единого государственного реестра недвижимости (Ркад), м²		487	
5.	Оценка расхождения Р и Ркад (Р – Ркад), м²		5	
6.	Предельный минимальный и максимальный размеры земельного участка (Рмин и Рмакс), м²		—	
7.	Кадастровый или иной государственный учетный номер (инвентарный) здания, сооружения, объекта незавершенного строительства, расположенного на земельном участке		—	
8.	Вид (виды) разрешенного использования		Для ведения садоводства	
8.1.	Дополнительные сведения об использовании земельного участка		—	
9.	Сведения о земельных участках (землях общего пользования, территории общего пользования), посредством которых обеспечивается доступ		—	
10.	Иные сведения		—	
4. Пояснения к сведениям об уточняемом земельном участке с кадастровым номером 53:11:2623601:138 :				
1.	—			

1. Сведения о характерных точках границ уточняемого земельного участка с кадастровым номером 53:11:2623601:139							
Система координат МСК-53						Зона № 2	
Обозначение характерных точек границ	Координаты, м				Метод определения координат	Формулы, примененные для расчета средней квадратической погрешности определения координат характерных точек границ (M <sub>t</sub> ), с подставленными в такие формулы значениями и итоговые (вычисленные) значения M <sub>t</sub> , м	Описание закрепления точки
	содержатся в Едином государственном реестре недвижимости		определены в результате выполнения комплексных кадастровых работ				
	X	Y	X	Y			
1	2	3	4	5	6	7	8
н68У	—	—	573355,51	2172825,94	Метод спутниковых геодезических измерений (определений)	$M_t = \sqrt{m_0^2 + m_1^2}$	—
н69У	—	—	573360,20	2172845,41	Метод спутниковых геодезических измерений (определений)	$M_t = \sqrt{m_0^2 + m_1^2}$	—
н70У	—	—	573336,74	2172851,45	Метод спутниковых геодезических измерений (определений)	$M_t = \sqrt{m_0^2 + m_1^2}$	—
н71У	—	—	573332,43	2172831,70	Метод спутниковых геодезических измерений (определений)	$M_t = \sqrt{m_0^2 + m_1^2}$	—
115	573357,59	2172826,51	—	—	Метод спутниковых геодезических измерений (определений)	$M_t = \sqrt{m_0^2 + m_1^2}$	—
118	573362,18	2172846,30	—	—	Метод спутниковых геодезических измерений (определений)	$M_t = \sqrt{m_0^2 + m_1^2}$	—
117	573338,82	2172852,02	—	—	Метод спутниковых геодезических измерений	$M_t = \sqrt{m_0^2 + m_1^2}$	—

					(определений)		
116	573334,99	2172832,51	—	—	Метод спутниковых геодезических измерений (определений)	$M_t = \sqrt{m_0^2 + m_1^2}$	—
н68У	—	—	573355,51	2172825,94	Метод спутниковых геодезических измерений (определений)	$M_t = \sqrt{m_0^2 + m_1^2}$	—

## 2. Сведения о частях границ уточняемого земельного участка с кадастровым номером 53:11:2623601:139

Обозначение части границ		Горизонтальное проложение (S), м	Описание прохождения части границ	Сведения о согласовании местоположения границ(согласовано/спорное)
от т.	до т.			
1	2	3	4	5
н68У	н69У	20,03	—	согласовано
н69У	н70У	24,23	—	согласовано
н70У	н71У	20,21	—	согласовано
н71У	н68У	23,79	—	согласовано

## 3. Характеристики уточняемого земельного участка с кадастровым номером 53:11:2623601:139

№ п/п	Наименование характеристик земельного участка	Значение характеристики
1	2	3
1.	Адрес земельного участка	—
1.1.	Сведения о местоположении земельного участка (при отсутствии адреса) в структурированном в соответствии с федеральной информационной адресной системой виде	Новгородская область, р-н Новгородский, Панковское городское поселение, массив № 2, товарищество Металлист-2, уч 139
1.2.	Дополнительные сведения о местоположении земельного участка	—
2.	Площадь земельного участка ± величина погрешности определения(вычисления) площади ( $P \pm \Delta P$ ), м <sup>2</sup>	483±15
3.	Формула, примененная для вычисления предельной погрешности определения площади земельного участка, с подставленными значениями и итоговые (вычисленные) значения ( $\Delta P$ ), м <sup>2</sup>	$\Delta P = 3,5 \cdot M_t \cdot \sqrt{P_{\text{док}}} = 3,5 \cdot 0,20 \cdot \sqrt{472} = 15$
4.	Площадь земельного участка согласно сведениям Единого государственного реестра недвижимости ( $P_{\text{кад}}$ ), м <sup>2</sup>	472
5.	Оценка расхождения $P$ и $P_{\text{кад}}$ ( $P - P_{\text{кад}}$ ), м <sup>2</sup>	11
6.	Предельный минимальный и максимальный размеры земельного участка ( $P_{\text{мин}}$ и $P_{\text{макс}}$ ), м <sup>2</sup>	—
7.	Кадастровый или иной государственный учетный номер (инвентарный)	—

1	2	3
	здания, сооружения, объекта незавершенного строительства, расположенного на земельном участке	
8.	Вид (виды) разрешенного использования	для садоводства
8.1.	Дополнительные сведения об использовании земельного участка	—
9.	Сведения о земельных участках (землях общего пользования, территории общего пользования), посредством которых обеспечивается доступ	—
10.	Иные сведения	—

**4. Пояснения к сведениям об уточняемом земельном участке с кадастровым номером 53:11:2623601:139 :**

1.	—
----	---

**1. Сведения о характерных точках границ уточняемого земельного участка с кадастровым номером 53:11:2623601:141**

Система координат МСК-53					Зона № 2		
Обозначение характерных точек границ	Координаты, м				Метод определения координат	Формулы, примененные для расчета средней квадратической погрешности определения координат характерных точек границ (М <sub>t</sub> ), с подставленными в такие формулы значениями и итоговые (вычисленные) значения М <sub>t</sub> , м	Описание закрепления точки
	содержатся в Едином государственном реестре недвижимости		определены в результате выполнения комплексных кадастровых работ				
	X	Y	X	Y			
1	2	3	4	5	6	7	8
н72У	—	—	573351,44	2172806,36	Метод спутниковых геодезических измерений (определений)	$M_t = \sqrt{m_0^2 + m_1^2}$	—
н68У	—	—	573355,51	2172825,94	Метод спутниковых геодезических измерений (определений)	$M_t = \sqrt{m_0^2 + m_1^2}$	—
н71У	—	—	573332,43	2172831,70	Метод спутниковых геодезических измерений (определений)	$M_t = \sqrt{m_0^2 + m_1^2}$	—
н73У	—	—	573328,38	2172812,06	Метод спутниковых геодезических измерений (определений)	$M_t = \sqrt{m_0^2 + m_1^2}$	—



123	573353,50	2172806,81	—	—	Метод спутниковых геодезических измерений (определений)	$M_t = \sqrt{m_0^2 + m_1^2}$	—
115	573357,59	2172826,51	—	—	Метод спутниковых геодезических измерений (определений)	$M_t = \sqrt{m_0^2 + m_1^2}$	—
116	573334,99	2172832,51	—	—	Метод спутниковых геодезических измерений (определений)	$M_t = \sqrt{m_0^2 + m_1^2}$	—
124	573330,71	2172812,63	—	—	Метод спутниковых геодезических измерений (определений)	$M_t = \sqrt{m_0^2 + m_1^2}$	—
н72У	—	—	573351,44	2172806,36	Метод спутниковых геодезических измерений (определений)	$M_t = \sqrt{m_0^2 + m_1^2}$	—

## 2. Сведения о частях границ уточняемого земельного участка с кадастровым номером 53:11:2623601:141

Обозначение части границ		Горизонтальное проложение (S), м	Описание прохождения части границ	Сведения о согласовании местоположения границ (согласовано/спорное)
от т.	до т.			
1	2	3	4	5
н72У	н68У	20,00	—	согласовано
н68У	н71У	23,79	—	согласовано
н71У	н73У	20,05	—	согласовано
н73У	н72У	23,75	—	согласовано

## 3. Характеристики уточняемого земельного участка с кадастровым номером 53:11:2623601:141

№ п/п	Наименование характеристик земельного участка	Значение характеристики
1	2	3
1.	Адрес земельного участка	—
1.1.	Сведения о местоположении земельного участка (при отсутствии адреса) в структурированном в соответствии с федеральной информационной адресной системой виде	Новгородская область, р-н Новгородский, г/п Панковское, массив № 2, СТ Металлист, участок № 141
1.2.	Дополнительные сведения о местоположении земельного участка	—
2.	Площадь земельного участка ± величина погрешности	476±15

1	2	3
	определения(вычисления) площади ( $P \pm \Delta P$ ), м <sup>2</sup>	
3.	Формула, примененная для вычисления предельной погрешности определения площади земельного участка, с подставленными значениями и итоговые (вычисленные) значения ( $\Delta P$ ), м <sup>2</sup>	$\Delta P = 3,5 \cdot M_t \cdot \sqrt{P_{\text{док}}} = 3,5 \cdot 0,20 \cdot \sqrt{459} = 15$
4.	Площадь земельного участка согласно сведениям Единого государственного реестра недвижимости ( $P_{\text{кад}}$ ), м <sup>2</sup>	459
5.	Оценка расхождения $P$ и $P_{\text{кад}}$ ( $P - P_{\text{кад}}$ ), м <sup>2</sup>	17
6.	Предельный минимальный и максимальный размеры земельного участка ( $P_{\text{мин}}$ и $P_{\text{макс}}$ ), м <sup>2</sup>	—
7.	Кадастровый или иной государственный учетный номер (инвентарный) здания, сооружения, объекта незавершенного строительства, расположенного на земельном участке	—
8.	Вид (виды) разрешенного использования	для садоводства
8.1.	Дополнительные сведения об использовании земельного участка	—
9.	Сведения о земельных участках (землях общего пользования, территории общего пользования), посредством которых обеспечивается доступ	—
10.	Иные сведения	—

**4. Пояснения к сведениям об уточняемом земельном участке с кадастровым номером 53:11:2623601:141 :**

1.	—
----	---

**1. Сведения о характерных точках границ уточняемого земельного участка с кадастровым номером 53:11:2623601:146**

Система координат МСК-53					Зона № 2		
Обозначение характерных точек границ	Координаты, м				Метод определения координат	Формулы, примененные для расчета средней квадратической погрешности определения координат характерных точек границ (М <sub>t</sub> ), с подставленными в такие формулы значениями и итоговые (вычисленные) значения М <sub>t</sub> , м	Описание закрепления точки
	содержатся в Едином государственном реестре недвижимости		определены в результате выполнения комплексных кадастровых работ				
	X	Y	X	Y			
1	2	3	4	5	6	7	8
н62У	—	—	573310,82	2172755,32	Метод спутниковых геодезических измерений (определений)	$M_t = \sqrt{m_0^2 + m_1^2}$	—

н61У	—	—	573314,98	2172775,17	Метод спутниковых геодезических измерений (определений)	$M_t = \sqrt{m_0^2 + m_1^2}$	—
64	573287,41	2172761,38	—	—	Метод спутниковых геодезических измерений (определений)	$M_t = \sqrt{m_0^2 + m_1^2}$	—
65	573287,30	2172760,94	—	—	Метод спутниковых геодезических измерений (определений)	$M_t = \sqrt{m_0^2 + m_1^2}$	—
129	573311,27	2172754,70	—	—	Метод спутниковых геодезических измерений (определений)	$M_t = \sqrt{m_0^2 + m_1^2}$	—
131	573315,25	2172775,11	—	—	Метод спутниковых геодезических измерений (определений)	$M_t = \sqrt{m_0^2 + m_1^2}$	—
130	573292,15	2172780,05	573292,15	2172780,05	Метод спутниковых геодезических измерений (определений)	$M_t = \sqrt{m_0^2 + m_1^2}$	—
н19У	—	—	573290,55	2172780,74	Метод спутниковых геодезических измерений (определений)	$M_t = \sqrt{m_0^2 + m_1^2}$	—
н22У	—	—	573291,04	2172779,78	Метод спутниковых геодезических измерений (определений)	$M_t = \sqrt{m_0^2 + m_1^2}$	—
н21У	—	—	573285,95	2172761,56	Метод спутниковых геодезических измерений (определений)	$M_t = \sqrt{m_0^2 + m_1^2}$	—
н63У	—	—	573285,92	2172761,17	Метод спутниковых геодезических	$M_t = \sqrt{m_0^2 + m_1^2}$	—

					измерений (определений)		
н62У	—	—	573310,82	2172755,32	Метод спутниковых геодезических измерений (определений)	$M_t = \sqrt{m_0^2 + m_1^2}$	—

## 2. Сведения о частях границ уточняемого земельного участка с кадастровым номером 53:11:2623601:146

Обозначение части границ		Горизонтальное проложение (S), м	Описание прохождения части границ	Сведения о согласовании местоположения границ(согласовано/спорное)
от т.	до т.			
1	2	3	4	5
н62У	н61У	20,28	—	согласовано
н61У	130	23,35	—	согласовано
130	н19У	1,74	—	согласовано
н19У	н22У	1,08	—	согласовано
н22У	н21У	18,92	—	согласовано
н21У	н63У	0,39	—	согласовано
н63У	н62У	25,58	—	согласовано

## 3. Характеристики уточняемого земельного участка с кадастровым номером 53:11:2623601:146

№ п/п	Наименование характеристик земельного участка	Значение характеристики
1	2	3
1.	Адрес земельного участка	—
1.1.	Сведения о местоположении земельного участка (при отсутствии адреса) в структурированном в соответствии с федеральной информационной адресной системой виде	Новгородская область, р-н Новгородский, Панковское городское поселение, массив № 2, СТ Металлист, уч 146
1.2.	Дополнительные сведения о местоположении земельного участка	—
2.	Площадь земельного участка ± величина погрешности определения(вычисления) площади ( $P \pm \Delta P$ ), м <sup>2</sup>	501±15
3.	Формула, примененная для вычисления предельной погрешности определения площади земельного участка, с подставленными значениями и итоговые (вычисленные) значения ( $\Delta P$ ), м <sup>2</sup>	$\Delta P = 3,5 \cdot M_t \cdot \sqrt{P_{\text{док}}} = 3,5 \cdot 0,20 \cdot \sqrt{490} = 15$
4.	Площадь земельного участка согласно сведениям Единого государственного реестра недвижимости ( $P_{\text{кад}}$ ), м <sup>2</sup>	490
5.	Оценка расхождения $P$ и $P_{\text{кад}}$ ( $P - P_{\text{кад}}$ ), м <sup>2</sup>	11
6.	Предельный минимальный и максимальный размеры земельного участка ( $P_{\text{мин}}$ и $P_{\text{макс}}$ ), м <sup>2</sup>	—
7.	Кадастровый или иной государственный учетный номер (инвентарный)	—

1	2	3
	здания, сооружения, объекта незавершенного строительства, расположенного на земельном участке	
8.	Вид (виды) разрешенного использования	для садоводства
8.1.	Дополнительные сведения об использовании земельного участка	—
9.	Сведения о земельных участках (землях общего пользования, территории общего пользования), посредством которых обеспечивается доступ	—
10.	Иные сведения	—

**4. Пояснения к сведениям об уточняемом земельном участке с кадастровым номером 53:11:2623601:146 :**

1.	—
----	---

**1. Сведения о характерных точках границ уточняемого земельного участка с кадастровым номером 53:11:2623601:149**

Система координат МСК-53					Зона № 2		
Обозначение характерных точек границ	Координаты, м				Метод определения координат	Формулы, примененные для расчета средней квадратической погрешности определения координат характерных точек границ (M <sub>t</sub> ), с подставленными в такие формулы значениями и итоговые (вычисленные) значения M <sub>t</sub> , м	Описание закрепления точки
	содержатся в Едином государственном реестре недвижимости		определены в результате выполнения комплексных кадастровых работ				
	X	Y	X	Y			
1	2	3	4	5	6	7	8
н81У	—	—	573331,80	2172730,17	Метод спутниковых геодезических измерений (определений)	$M_t = \sqrt{m_0^2 + m_1^2}$	—
н82У	—	—	573347,83	2172745,37	Метод спутниковых геодезических измерений (определений)	$M_t = \sqrt{m_0^2 + m_1^2}$	—
н83У	—	—	573345,68	2172747,59	Метод спутниковых геодезических измерений (определений)	$M_t = \sqrt{m_0^2 + m_1^2}$	—
н78У	—	—	573339,30	2172749,49	Метод спутниковых геодезических измерений (определений)	$M_t = \sqrt{m_0^2 + m_1^2}$	—

н80У	—	—	573315,47	2172754,80	Метод спутниковых геодезических измерений (определений)	$M_t = \sqrt{m_0^2 + m_1^2}$	—
н84У	—	—	573311,29	2172735,16	Метод спутниковых геодезических измерений (определений)	$M_t = \sqrt{m_0^2 + m_1^2}$	—
132	573313,35	2172735,44	—	—	Метод спутниковых геодезических измерений (определений)	$M_t = \sqrt{m_0^2 + m_1^2}$	—
133	573330,24	2172731,68	—	—	Метод спутниковых геодезических измерений (определений)	$M_t = \sqrt{m_0^2 + m_1^2}$	—
134	573350,24	2172747,41	—	—	Метод спутниковых геодезических измерений (определений)	$M_t = \sqrt{m_0^2 + m_1^2}$	—
135	573317,37	2172755,42	—	—	Метод спутниковых геодезических измерений (определений)	$M_t = \sqrt{m_0^2 + m_1^2}$	—
н81У	—	—	573331,80	2172730,17	Метод спутниковых геодезических измерений (определений)	$M_t = \sqrt{m_0^2 + m_1^2}$	—

## 2. Сведения о частях границ уточняемого земельного участка с кадастровым номером 53:11:2623601:149

Обозначение части границ		Горизонтальное проложение (S), м	Описание прохождения части границ	Сведения о согласовании местоположения границ(согласовано/спорное)
от т.	до т.			
1	2	3	4	5
н81У	н82У	22,09	—	согласовано
н82У	н83У	3,09	—	согласовано
н83У	н78У	6,66	—	согласовано
н78У	н80У	24,41	—	согласовано
н80У	н84У	20,08	—	согласовано

н84У	н81У	21,11	—	согласовано
3. Характеристики уточняемого земельного участка с кадастровым номером 53:11:2623601:149				
№ п/п	Наименование характеристик земельного участка	Значение характеристики		
1	2	3		
1.	Адрес земельного участка	—		
1.1.	Сведения о местоположении земельного участка (при отсутствии адреса) в структурированном в соответствии с федеральной информационной адресной системой виде	обл. Новгородская, р-н Новгородский, Панковское городское поселение, массив №2, СТ Металлист, участок №149		
1.2.	Дополнительные сведения о местоположении земельного участка	—		
2.	Площадь земельного участка ± величина погрешности определения(вычисления) площади (Р ± ΔР), м²	565±16		
3.	Формула, примененная для вычисления предельной погрешности определения площади земельного участка, с подставленными значениями и итоговые (вычисленные) значения (ΔР), м2	$\Delta P = 3,5 \cdot M_t \cdot \sqrt{P_{\text{док}}} = 3,5 \cdot 0,20 \cdot \sqrt{515} = 16$		
4.	Площадь земельного участка согласно сведениям Единого государственного реестра недвижимости (Ркад), м²	515		
5.	Оценка расхождения Р и Ркад (Р – Ркад), м²	50		
6.	Предельный минимальный и максимальный размеры земельного участка (Рмин и Рмакс), м²	—		
7.	Кадастровый или иной государственный учетный номер (инвентарный) здания, сооружения, объекта незавершенного строительства, расположенного на земельном участке	—		
8.	Вид (виды) разрешенного использования	для садоводства		
8.1.	Дополнительные сведения об использовании земельного участка	—		
9.	Сведения о земельных участках (землях общего пользования, территории общего пользования), посредством которых обеспечивается доступ	—		
10.	Иные сведения	—		
4. Пояснения к сведениям об уточняемом земельном участке с кадастровым номером 53:11:2623601:149 :				
1.	—			
1. Сведения о характерных точках границ уточняемого земельного участка с кадастровым номером 53:11:2623601:150				
Система координат МСК-53				
Зона № 2				

Обозначение характерных точек границ	Координаты, м				Метод определения координат	Формулы, примененные для расчета средней квадратической погрешности определения координат характерных точек границ (M <sub>t</sub> ), с подставленными в такие формулы значениями и итоговые (вычисленные) значения M <sub>t</sub> , м	Описание закрепления точки
	содержатся в Едином государственном реестре недвижимости		определены в результате выполнения комплексных кадастровых работ				
	X	Y	X	Y			
1	2	3	4	5	6	7	8
н65У	—	—	573302,23	2172714,32	Метод спутниковых геодезических измерений (определений)	$M_t = \sqrt{m_0^2 + m_1^2}$	—
н64У	—	—	573306,91	2172736,58	Метод спутниковых геодезических измерений (определений)	$M_t = \sqrt{m_0^2 + m_1^2}$	—
н24У	—	—	573281,54	2172742,36	Метод спутниковых геодезических измерений (определений)	$M_t = \sqrt{m_0^2 + m_1^2}$	—
н27У	—	—	573276,29	2172721,13	Метод спутниковых геодезических измерений (определений)	$M_t = \sqrt{m_0^2 + m_1^2}$	—
136	573278,74	2172721,90	—	—	Метод спутниковых геодезических измерений (определений)	$M_t = \sqrt{m_0^2 + m_1^2}$	—
137	573304,37	2172714,63	—	—	Метод спутниковых геодезических измерений (определений)	$M_t = \sqrt{m_0^2 + m_1^2}$	—
138	573309,11	2172737,23	—	—	Метод спутниковых геодезических измерений (определений)	$M_t = \sqrt{m_0^2 + m_1^2}$	—



139	573283,95	2172743,12	—	—	Метод спутниковых геодезических измерений (определений)	$M_t = \sqrt{m_0^2 + m_1^2}$	—
н65У	—	—	573302,23	2172714,32	Метод спутниковых геодезических измерений (определений)	$M_t = \sqrt{m_0^2 + m_1^2}$	—

## 2. Сведения о частях границ уточняемого земельного участка с кадастровым номером 53:11:2623601:150

Обозначение части границ		Горизонтальное проложение (S), м	Описание прохождения части границ	Сведения о согласовании местоположения границ(согласовано/спорное)
от т.	до т.			
1	2	3	4	5
н65У	н64У	22,75	—	согласовано
н64У	н24У	26,02	—	согласовано
н24У	н27У	21,87	—	согласовано
н27У	н65У	26,82	—	согласовано

## 3. Характеристики уточняемого земельного участка с кадастровым номером 53:11:2623601:150

№ п/п	Наименование характеристик земельного участка	Значение характеристики
1	2	3
1.	Адрес земельного участка	—
1.1.	Сведения о местоположении земельного участка (при отсутствии адреса) в структурированном в соответствии с федеральной информационной адресной системой виде	обл. Новгородская, р-н Новгородский, Панковское городское поселение, массив №2, СТ Металлист, участок №150
1.2.	Дополнительные сведения о местоположении земельного участка	—
2.	Площадь земельного участка ± величина погрешности определения(вычисления) площади ( $P \pm \Delta P$ ), м <sup>2</sup>	589±17
3.	Формула, примененная для вычисления предельной погрешности определения площади земельного участка, с подставленными значениями и итоговые (вычисленные) значения ( $\Delta P$ ), м2	$\Delta P = 3,5 \cdot M_t \cdot \sqrt{P_{\text{док}}} = 3,5 \cdot 0,20 \cdot \sqrt{589} = 17$
4.	Площадь земельного участка согласно сведениям Единого государственного реестра недвижимости ( $P_{\text{кад}}$ ), м <sup>2</sup>	589
5.	Оценка расхождения $P$ и $P_{\text{кад}}$ ( $P - P_{\text{кад}}$ ), м <sup>2</sup>	0
6.	Предельный минимальный и максимальный размеры земельного участка ( $P_{\text{мин}}$ и $P_{\text{макс}}$ ), м <sup>2</sup>	—
7.	Кадастровый или иной государственный учетный номер (инвентарный) здания, сооружения, объекта незавершенного строительства, расположенного на земельном участке	—

1	2	3
8.	Вид (виды) разрешенного использования	для садоводства
8.1.	Дополнительные сведения об использовании земельного участка	—
9.	Сведения о земельных участках (землях общего пользования, территории общего пользования), посредством которых обеспечивается доступ	—
10.	Иные сведения	—

**4. Пояснения к сведениям об уточняемом земельном участке с кадастровым номером 53:11:2623601:150 :**

1.	—
----	---

**1. Сведения о характерных точках границ уточняемого земельного участка с кадастровым номером 53:11:2623601:152**

Система координат МСК-53					Зона № 2		
Обозначение характерных точек границ	Координаты, м				Метод определения координат	Формулы, примененные для расчета средней квадратической погрешности определения координат характерных точек границ (M <sub>t</sub> ), с подставленными в такие формулы значениями и итоговые (вычисленные) значения M <sub>t</sub> , м	Описание закрепления точки
	содержатся в Едином государственном реестре недвижимости		определены в результате выполнения комплексных кадастровых работ				
	X	Y	X	Y			
1	2	3	4	5	6	7	8
н66У	—	—	573297,49	2172693,86	Метод спутниковых геодезических измерений (определений)	$M_t = \sqrt{m_0^2 + m_1^2}$	—
н65У	—	—	573302,23	2172714,32	Метод спутниковых геодезических измерений (определений)	$M_t = \sqrt{m_0^2 + m_1^2}$	—
н27У	—	—	573276,29	2172721,13	Метод спутниковых геодезических измерений (определений)	$M_t = \sqrt{m_0^2 + m_1^2}$	—
н67У	—	—	573272,25	2172701,60	Метод спутниковых геодезических измерений (определений)	$M_t = \sqrt{m_0^2 + m_1^2}$	—
67	573277,76	2172722,15	—	—	Метод спутниковых геодезических	$M_t = \sqrt{m_0^2 + m_1^2}$	—

					измерений (определений)		
69	573273,17	2172701,94	—	—	Метод спутниковых геодезических измерений (определений)	$M_t = \sqrt{m_0^2 + m_1^2}$	—
140	573299,13	2172694,57	—	—	Метод спутниковых геодезических измерений (определений)	$M_t = \sqrt{m_0^2 + m_1^2}$	—
141	573303,39	2172714,88	—	—	Метод спутниковых геодезических измерений (определений)	$M_t = \sqrt{m_0^2 + m_1^2}$	—
н66У	—	—	573297,49	2172693,86	Метод спутниковых геодезических измерений (определений)	$M_t = \sqrt{m_0^2 + m_1^2}$	—

## 2. Сведения о частях границ уточняемого земельного участка с кадастровым номером 53:11:2623601:152

Обозначение части границ		Горизонтальное проложение (S), м	Описание прохождения части границ	Сведения о согласовании местоположения границ(согласовано/спорное)
от т.	до т.			
1	2	3	4	5
н66У	н65У	21,00	—	согласовано
н65У	н27У	26,82	—	согласовано
н27У	н67У	19,94	—	согласовано
н67У	н66У	26,40	—	согласовано

## 3. Характеристики уточняемого земельного участка с кадастровым номером 53:11:2623601:152

№ п/п	Наименование характеристик земельного участка	Значение характеристики
1	2	3
1.	Адрес земельного участка	—
1.1.	Сведения о местоположении земельного участка (при отсутствии адреса) в структурированном в соответствии с федеральной информационной адресной системой виде	Новгородская область, р-н Новгородский, Панковское городское поселение, массив № 2, СТ Металлист, уч № 152
1.2.	Дополнительные сведения о местоположении земельного участка	—
2.	Площадь земельного участка ± величина погрешности определения(вычисления) площади ( $P \pm \Delta P$ ), м <sup>2</sup>	544±16

1	2	3
3.	Формула, примененная для вычисления предельной погрешности определения площади земельного участка, с подставленными значениями и итоговые (вычисленные) значения ( $\Delta P$ ), м <sup>2</sup>	$\Delta P = 3,5 \cdot M_t \cdot \sqrt{P_{\text{док}}} = 3,5 \cdot 0,20 \cdot \sqrt{555} = 16$
4.	Площадь земельного участка согласно сведениям Единого государственного реестра недвижимости ( $P_{\text{кад}}$ ), м <sup>2</sup>	555
5.	Оценка расхождения $P$ и $P_{\text{кад}}$ ( $P - P_{\text{кад}}$ ), м <sup>2</sup>	-11
6.	Предельный минимальный и максимальный размеры земельного участка ( $P_{\text{мин}}$ и $P_{\text{макс}}$ ), м <sup>2</sup>	—
7.	Кадастровый или иной государственный учетный номер (инвентарный) здания, сооружения, объекта незавершенного строительства, расположенного на земельном участке	—
8.	Вид (виды) разрешенного использования	для садоводства
8.1.	Дополнительные сведения об использовании земельного участка	—
9.	Сведения о земельных участках (землях общего пользования, территории общего пользования), посредством которых обеспечивается доступ	—
10.	Иные сведения	—

**4. Пояснения к сведениям об уточняемом земельном участке с кадастровым номером 53:11:2623601:152 :**

1.	—
----	---

**1. Сведения о характерных точках границ уточняемого земельного участка с кадастровым номером 53:11:2623601:155**

Система координат МСК-53					Зона № 2		
Обозначение характерных точек границ	Координаты, м				Метод определения координат	Формулы, примененные для расчета средней квадратической погрешности определения координат характерных точек границ (M <sub>t</sub> ), с подставленными в такие формулы значениями и итоговые (вычисленные) значения M <sub>t</sub> , м	Описание закрепления точки
	содержатся в Едином государственном реестре недвижимости		определены в результате выполнения комплексных кадастровых работ				
	X	Y	X	Y			
1	2	3	4	5	6	7	8
н391У	—	—	573431,77	2172871,49	Метод спутниковых геодезических измерений (определений)	$M_t = \sqrt{m_0^2 + m_1^2}$	—
н392У	—	—	573435,34	2172889,59	Метод спутниковых геодезических измерений	$M_t = \sqrt{m_0^2 + m_1^2}$	—

					(определений)		
н393У	—	—	573404,34	2172895,88	Метод спутниковых геодезических измерений (определений)	$M_t = \sqrt{m_0^2 + m_1^2}$	—
н394У	—	—	573400,71	2172878,41	Метод спутниковых геодезических измерений (определений)	$M_t = \sqrt{m_0^2 + m_1^2}$	—
н395У	—	—	573425,61	2172873,07	Метод спутниковых геодезических измерений (определений)	$M_t = \sqrt{m_0^2 + m_1^2}$	—
142	573405,15	2172895,91	—	—	Метод спутниковых геодезических измерений (определений)	$M_t = \sqrt{m_0^2 + m_1^2}$	—
143	573401,69	2172878,41	—	—	Метод спутниковых геодезических измерений (определений)	$M_t = \sqrt{m_0^2 + m_1^2}$	—
144	573426,35	2172873,36	—	—	Метод спутниковых геодезических измерений (определений)	$M_t = \sqrt{m_0^2 + m_1^2}$	—
145	573433,08	2172872,44	—	—	Метод спутниковых геодезических измерений (определений)	$M_t = \sqrt{m_0^2 + m_1^2}$	—
146	573436,46	2172889,74	—	—	Метод спутниковых геодезических измерений (определений)	$M_t = \sqrt{m_0^2 + m_1^2}$	—
н391У	—	—	573431,77	2172871,49	Метод спутниковых геодезических измерений (определений)	$M_t = \sqrt{m_0^2 + m_1^2}$	—

2. Сведения о частях границ уточняемого земельного участка с кадастровым номером 53:11:2623601:155				
Обозначение части границ		Горизонтальное проложение (S), м	Описание прохождения части границ	Сведения о согласовании местоположения границ(согласовано/спорное)
от т.	до т.			
1	2	3	4	5
н391У	н392У	18,45	—	согласовано
н392У	н393У	31,63	—	согласовано
н393У	н394У	17,84	—	согласовано
н394У	н395У	25,47	—	согласовано
н395У	н391У	6,36	—	согласовано
3. Характеристики уточняемого земельного участка с кадастровым номером 53:11:2623601:155				
№ п/п	Наименование характеристик земельного участка	Значение характеристики		
1	2	3		
1.	Адрес земельного участка	—		
1.1.	Сведения о местоположении земельного участка (при отсутствии адреса) в структурированном в соответствии с федеральной информационной адресной системой виде	Новгородская область, р-н Новгородский, Панковское городское поселение, Массив N2, СДТ Металлист уч 155		
1.2.	Дополнительные сведения о местоположении земельного участка	—		
2.	Площадь земельного участка ± величина погрешности определения(вычисления) площади ( $P \pm \Delta P$ ), м <sup>2</sup>	572±17		
3.	Формула, примененная для вычисления предельной погрешности определения площади земельного участка, с подставленными значениями и итоговые (вычисленные) значения ( $\Delta P$ ), м2	$\Delta P = 3,5 \cdot M_t \cdot \sqrt{P_{\text{док}}} = 3,5 \cdot 0,20 \cdot \sqrt{572} = 17$		
4.	Площадь земельного участка согласно сведениям Единого государственного реестра недвижимости ( $P_{\text{кад}}$ ), м <sup>2</sup>	572		
5.	Оценка расхождения $P$ и $P_{\text{кад}}$ ( $P - P_{\text{кад}}$ ), м <sup>2</sup>	0		
6.	Предельный минимальный и максимальный размеры земельного участка ( $P_{\text{мин}}$ и $P_{\text{макс}}$ ), м <sup>2</sup>	—		
7.	Кадастровый или иной государственный учетный номер (инвентарный) здания, сооружения, объекта незавершенного строительства, расположенного на земельном участке	—		
8.	Вид (виды) разрешенного использования	Для садоводства		
8.1.	Дополнительные сведения об использовании земельного участка	—		
9.	Сведения о земельных участках (землях общего пользования, территории общего пользования), посредством которых обеспечивается доступ	—		
10.	Иные сведения	—		

4. Пояснения к сведениям об уточняемом земельном участке с кадастровым номером 53:11:2623601:155 :							
1.	—						
1. Сведения о характерных точках границ уточняемого земельного участка с кадастровым номером 53:11:2623601:157							
Система координат МСК-53						Зона № 2	
Обозначение характерных точек границ	Координаты, м				Метод определения координат	Формулы, примененные для расчета средней квадратической погрешности определения координат характерных точек границ (M <sub>t</sub> ), с подставленными в такие формулы значениями и итоговые (вычисленные) значения M <sub>t</sub> , м	Описание закрепления точки
	содержатся в Едином государственном реестре недвижимости		определены в результате выполнения комплексных кадастровых работ				
	X	Y	X	Y			
1	2	3	4	5	6	7	8
н396У	—	—	573421,11	2172851,54	Метод спутниковых геодезических измерений (определений)	$M_t = \sqrt{m_0^2 + m_1^2}$	—
н397У	—	—	573424,40	2172867,43	Метод спутниковых геодезических измерений (определений)	$M_t = \sqrt{m_0^2 + m_1^2}$	—
н395У	—	—	573425,61	2172873,07	Метод спутниковых геодезических измерений (определений)	$M_t = \sqrt{m_0^2 + m_1^2}$	—
н394У	—	—	573400,71	2172878,41	Метод спутниковых геодезических измерений (определений)	$M_t = \sqrt{m_0^2 + m_1^2}$	—
н398У	—	—	573396,20	2172857,39	Метод спутниковых геодезических измерений (определений)	$M_t = \sqrt{m_0^2 + m_1^2}$	—
147	573422,26	2172852,64	—	—	Метод спутниковых геодезических измерений (определений)	$M_t = \sqrt{m_0^2 + m_1^2}$	—

149	573424,86	2172867,18	—	—	Метод спутниковых геодезических измерений (определений)	$M_t = \sqrt{m_0^2 + m_1^2}$	—
144	573426,35	2172873,36	—	—	Метод спутниковых геодезических измерений (определений)	$M_t = \sqrt{m_0^2 + m_1^2}$	—
143	573401,69	2172878,41	—	—	Метод спутниковых геодезических измерений (определений)	$M_t = \sqrt{m_0^2 + m_1^2}$	—
148	573397,41	2172858,21	—	—	Метод спутниковых геодезических измерений (определений)	$M_t = \sqrt{m_0^2 + m_1^2}$	—
н396У	—	—	573421,11	2172851,54	Метод спутниковых геодезических измерений (определений)	$M_t = \sqrt{m_0^2 + m_1^2}$	—

## 2. Сведения о частях границ уточняемого земельного участка с кадастровым номером 53:11:2623601:157

Обозначение части границ		Горизонтальное проложение (S), м	Описание прохождения части границ	Сведения о согласовании местоположения границ (согласовано/спорное)
от т.	до т.			
1	2	3	4	5
н396У	н397У	16,23	—	согласовано
н397У	н395У	5,77	—	согласовано
н395У	н394У	25,47	—	согласовано
н394У	н398У	21,50	—	согласовано
н398У	н396У	25,59	—	согласовано

## 3. Характеристики уточняемого земельного участка с кадастровым номером 53:11:2623601:157

№ п/п	Наименование характеристик земельного участка	Значение характеристики
1	2	3
1.	Адрес земельного участка	—
1.1.	Сведения о местоположении земельного участка (при отсутствии адреса) в структурированном в соответствии с федеральной информационной адресной системой виде	обл. Новгородская, р-н Новгородский, Панковское городское поселение, массив №2, СТ Металлист, участок № 157
1.2.	Дополнительные сведения о местоположении земельного участка	—



1	2	3
2.	Площадь земельного участка ± величина погрешности определения(вычисления) площади ( $P \pm \Delta P$ ), м <sup>2</sup>	555±16
3.	Формула, примененная для вычисления предельной погрешности определения площади земельного участка, с подставленными значениями и итоговые (вычисленные) значения ( $\Delta P$ ), м <sup>2</sup>	$\Delta P = 3,5 \cdot M_t \cdot \sqrt{P_{\text{док}}} = 3,5 \cdot 0,20 \cdot \sqrt{526} = 16$
4.	Площадь земельного участка согласно сведениям Единого государственного реестра недвижимости ( $P_{\text{кад}}$ ), м <sup>2</sup>	526
5.	Оценка расхождения $P$ и $P_{\text{кад}}$ ( $P - P_{\text{кад}}$ ), м <sup>2</sup>	29
6.	Предельный минимальный и максимальный размеры земельного участка ( $P_{\text{мин}}$ и $P_{\text{макс}}$ ), м <sup>2</sup>	—
7.	Кадастровый или иной государственный учетный номер (инвентарный) здания, сооружения, объекта незавершенного строительства, расположенного на земельном участке	—
8.	Вид (виды) разрешенного использования	Для садоводства
8.1.	Дополнительные сведения об использовании земельного участка	—
9.	Сведения о земельных участках (землях общего пользования, территории общего пользования), посредством которых обеспечивается доступ	—
10.	Иные сведения	—

**4. Пояснения к сведениям об уточняемом земельном участке с кадастровым номером 53:11:2623601:157 :**

1.	—
----	---

**1. Сведения о характерных точках границ уточняемого земельного участка с кадастровым номером 53:11:2623601:161**

**Система координат МСК-53**

**Зона № 2**

Система координат МСК 83								Форм. 3.2.2	
Обозначение характерных точек границ	Координаты, м				Метод определения координат	Формулы, примененные для расчета средней квадратической погрешности определения координат характерных точек границ (M <sub>t</sub> ), с подставленными в такие формулы значениями и итоговые (вычисленные) значения M <sub>t</sub> , м	Описание закрепления точки		
	содержатся в Едином государственном реестре недвижимости		определены в результате выполнения комплексных кадастровых работ						
	X	Y	X	Y					
1	2	3	4	5	6	7	8		
н403У	—	—	573413,02	2172806,73	Метод спутниковых геодезических измерений (определений)	$M_t = \sqrt{m_0^2 + m_1^2}$	—		

н399У	—	—	573416,19	2172830,77	Метод спутниковых геодезических измерений (определений)	$M_t = \sqrt{m_0^2 + m_1^2}$	—
н402У	—	—	573392,35	2172836,32	Метод спутниковых геодезических измерений (определений)	$M_t = \sqrt{m_0^2 + m_1^2}$	—
н404У	—	—	573388,44	2172813,62	Метод спутниковых геодезических измерений (определений)	$M_t = \sqrt{m_0^2 + m_1^2}$	—
н405У	—	—	573389,65	2172811,94	Метод спутниковых геодезических измерений (определений)	$M_t = \sqrt{m_0^2 + m_1^2}$	—
н406У	—	—	573392,36	2172810,03	Метод спутниковых геодезических измерений (определений)	$M_t = \sqrt{m_0^2 + m_1^2}$	—
150	573389,14	2172813,95	—	—	Метод спутниковых геодезических измерений (определений)	$M_t = \sqrt{m_0^2 + m_1^2}$	—
151	573389,94	2172812,28	—	—	Метод спутниковых геодезических измерений (определений)	$M_t = \sqrt{m_0^2 + m_1^2}$	—
152	573393,31	2172810,78	—	—	Метод спутниковых геодезических измерений (определений)	$M_t = \sqrt{m_0^2 + m_1^2}$	—
153	573412,37	2172807,38	—	—	Метод спутниковых геодезических измерений (определений)	$M_t = \sqrt{m_0^2 + m_1^2}$	—
154	573417,48	2172831,06	—	—	Метод спутниковых геодезических измерений (определений)	$M_t = \sqrt{m_0^2 + m_1^2}$	—

					измерений (определений)		
155	573393,44	2172836,66	—	—	Метод спутниковых геодезических измерений (определений)	$M_t = \sqrt{m_0^2 + m_1^2}$	—
н403У	—	—	573413,02	2172806,73	Метод спутниковых геодезических измерений (определений)	$M_t = \sqrt{m_0^2 + m_1^2}$	—

## 2. Сведения о частях границ уточняемого земельного участка с кадастровым номером 53:11:2623601:161

Обозначение части границ		Горизонтальное проложение (S), м	Описание прохождения части границ	Сведения о согласовании местоположения границ(согласовано/спорное)
от т.	до т.			
1	2	3	4	5
н403У	н399У	24,25	—	согласовано
н399У	н402У	24,48	—	согласовано
н402У	н404У	23,03	—	согласовано
н404У	н405У	2,07	—	согласовано
н405У	н406У	3,32	—	согласовано
н406У	н403У	20,92	—	согласовано

## 3. Характеристики уточняемого земельного участка с кадастровым номером 53:11:2623601:161

№ п/п	Наименование характеристик земельного участка	Значение характеристики
1	2	3
1.	Адрес земельного участка	—
1.1.	Сведения о местоположении земельного участка (при отсутствии адреса) в структурированном в соответствии с федеральной информационной адресной системой виде	обл. Новгородская, р-н Новгородский, сдт "Металлист", участок № 161
1.2.	Дополнительные сведения о местоположении земельного участка	—
2.	Площадь земельного участка ± величина погрешности определения(вычисления) площади ( $P \pm \Delta P$ ), м <sup>2</sup>	620±17
3.	Формула, примененная для вычисления предельной погрешности определения площади земельного участка, с подставленными значениями и итоговые (вычисленные) значения ( $\Delta P$ ), м <sup>2</sup>	$\Delta P = 3,5 \cdot M_t \cdot \sqrt{P_{\text{док}}} = 3,5 \cdot 0,20 \cdot \sqrt{602} = 17$
4.	Площадь земельного участка согласно сведениям Единого государственного реестра недвижимости ( $P_{\text{кад}}$ ), м <sup>2</sup>	602
5.	Оценка расхождения $P$ и $P_{\text{кад}}$ ( $P - P_{\text{кад}}$ ), м <sup>2</sup>	18

1	2	3
6.	Предельный минимальный и максимальный размеры земельного участка (Р <sub>мин</sub> и Р <sub>макс</sub> ), м <sup>2</sup>	—
7.	Кадастровый или иной государственный учетный номер (инвентарный) здания, сооружения, объекта незавершенного строительства, расположенного на земельном участке	—
8.	Вид (виды) разрешенного использования	Для садоводства
8.1.	Дополнительные сведения об использовании земельного участка	—
9.	Сведения о земельных участках (землях общего пользования, территории общего пользования), посредством которых обеспечивается доступ	—
10.	Иные сведения	—

**4. Пояснения к сведениям об уточняемом земельном участке с кадастровым номером 53:11:2623601:161 :**

1.	—
----	---

**1. Сведения о характерных точках границ уточняемого земельного участка с кадастровым номером 53:11:2623601:166**

**Система координат МСК-53**

**Зона № 2**

Обозначение характерных точек границ	Координаты, м				Метод определения координат	Формулы, примененные для расчета средней квадратической погрешности определения координат характерных точек границ (M <sub>t</sub> ), с подставленными в такие формулы значениями и итоговые (вычисленные) значения M <sub>t</sub> , м	Описание закрепления точки
	содержатся в Едином государственном реестре недвижимости		определены в результате выполнения комплексных кадастровых работ				
	X	Y	X	Y			
1	2	3	4	5	6	7	8
н367У	—	—	573481,47	2172859,37	Метод спутниковых геодезических измерений (определений)	$M_t = \sqrt{m_0^2 + m_1^2}$	—
н368У	—	—	573485,18	2172875,49	Метод спутниковых геодезических измерений (определений)	$M_t = \sqrt{m_0^2 + m_1^2}$	—
н369У	—	—	573458,08	2172881,53	Метод спутниковых геодезических измерений (определений)	$M_t = \sqrt{m_0^2 + m_1^2}$	—

н370У	—	—	573456,39	2172865,22	Метод спутниковых геодезических измерений (определений)	$M_t = \sqrt{m_0^2 + m_1^2}$	—
156	573482,51	2172860,36	—	—	Метод спутниковых геодезических измерений (определений)	$M_t = \sqrt{m_0^2 + m_1^2}$	—
157	573485,48	2172876,77	—	—	Метод спутниковых геодезических измерений (определений)	$M_t = \sqrt{m_0^2 + m_1^2}$	—
158	573458,18	2172882,48	—	—	Метод спутниковых геодезических измерений (определений)	$M_t = \sqrt{m_0^2 + m_1^2}$	—
159	573456,91	2172866,64	—	—	Метод спутниковых геодезических измерений (определений)	$M_t = \sqrt{m_0^2 + m_1^2}$	—
160	573458,00	2172866,37	—	—	Метод спутниковых геодезических измерений (определений)	$M_t = \sqrt{m_0^2 + m_1^2}$	—
н367У	—	—	573481,47	2172859,37	Метод спутниковых геодезических измерений (определений)	$M_t = \sqrt{m_0^2 + m_1^2}$	—

**2. Сведения о частях границ уточняемого земельного участка с кадастровым номером 53:11:2623601:166**

Обозначение части границ		Горизонтальное проложение (S), м	Описание прохождения части границ	Сведения о согласовании местоположения границ(согласовано/спорное)
от т.	до т.			
1	2	3	4	5
н367У	н368У	16,54	—	согласовано
н368У	н369У	27,76	—	согласовано
н369У	н370У	16,40	—	согласовано
н370У	н367У	25,75	—	согласовано

3. Характеристики уточняемого земельного участка с кадастровым номером 53:11:2623601:166		
№ п/п	Наименование характеристик земельного участка	Значение характеристики
1	2	3
1.	Адрес земельного участка	—
1.1.	Сведения о местоположении земельного участка (при отсутствии адреса) в структурированном в соответствии с федеральной информационной адресной системой виде	обл. Новгородская, р-н Новгородский, сдт "Металлист", участок 166
1.2.	Дополнительные сведения о местоположении земельного участка	—
2.	Площадь земельного участка ± величина погрешности определения(вычисления) площади ( $P \pm \Delta P$ ), м²	439±15
3.	Формула, примененная для вычисления предельной погрешности определения площади земельного участка, с подставленными значениями и итоговые (вычисленные) значения ( $\Delta P$ ), м2	$\Delta P = 3,5 \cdot M_t \cdot \sqrt{P_{\text{док}}} = 3,5 \cdot 0,20 \cdot \sqrt{439} = 15$
4.	Площадь земельного участка согласно сведениям Единого государственного реестра недвижимости ( $P_{\text{кад}}$ ), м²	439
5.	Оценка расхождения $P$ и $P_{\text{кад}}$ ( $P - P_{\text{кад}}$ ), м²	0
6.	Предельный минимальный и максимальный размеры земельного участка ( $P_{\text{мин}}$ и $P_{\text{макс}}$ ), м²	—
7.	Кадастровый или иной государственный учетный номер (инвентарный) здания, сооружения, объекта незавершенного строительства, расположенного на земельном участке	—
8.	Вид (виды) разрешенного использования	Для садоводства
8.1.	Дополнительные сведения об использовании земельного участка	—
9.	Сведения о земельных участках (землях общего пользования, территории общего пользования), посредством которых обеспечивается доступ	—
10.	Иные сведения	—
4. Пояснения к сведениям об уточняемом земельном участке с кадастровым номером 53:11:2623601:166 :		
1.	—	
1. Сведения о характерных точках границ уточняемого земельного участка с кадастровым номером 53:11:2623601:167		
Система координат МСК-53		
Зона № 2		

Обозначение характерных точек границ	Координаты, м				Метод определения координат	Формулы, примененные для расчета средней квадратической погрешности определения координат характерных точек границ (M <sub>t</sub> ), с подставленными в такие формулы значениями и итоговые (вычисленные) значения M <sub>t</sub> , м	Описание закрепления точки
	содержатся в Едином государственном реестре недвижимости		определены в результате выполнения комплексных кадастровых работ				
	X	Y	X	Y			
1	2	3	4	5	6	7	8
н409У	—	—	573446,24	2172826,39	Метод спутниковых геодезических измерений (определений)	$M_t = \sqrt{m_0^2 + m_1^2}$	—
н413У	—	—	573449,23	2172843,71	Метод спутниковых геодезических измерений (определений)	$M_t = \sqrt{m_0^2 + m_1^2}$	—
н414У	—	—	573421,25	2172852,19	Метод спутниковых геодезических измерений (определений)	$M_t = \sqrt{m_0^2 + m_1^2}$	—
н396У	—	—	573421,11	2172851,54	Метод спутниковых геодезических измерений (определений)	$M_t = \sqrt{m_0^2 + m_1^2}$	—
н410У	—	—	573416,92	2172833,82	Метод спутниковых геодезических измерений (определений)	$M_t = \sqrt{m_0^2 + m_1^2}$	—
161	573447,39	2172826,66	—	—	Метод спутниковых геодезических измерений (определений)	$M_t = \sqrt{m_0^2 + m_1^2}$	—
163	573450,72	2172844,20	—	—	Метод спутниковых геодезических измерений (определений)	$M_t = \sqrt{m_0^2 + m_1^2}$	—

147	573422,26	2172852,64	—	—	Метод спутниковых геодезических измерений (определений)	$M_t = \sqrt{m_0^2 + m_1^2}$	—
162	573418,47	2172835,20	—	—	Метод спутниковых геодезических измерений (определений)	$M_t = \sqrt{m_0^2 + m_1^2}$	—
н409У	—	—	573446,24	2172826,39	Метод спутниковых геодезических измерений (определений)	$M_t = \sqrt{m_0^2 + m_1^2}$	—

## 2. Сведения о частях границ уточняемого земельного участка с кадастровым номером 53:11:2623601:167

Обозначение части границ		Горизонтальное проложение (S), м	Описание прохождения части границ	Сведения о согласовании местоположения границ(согласовано/спорное)
от т.	до т.			
1	2	3	4	5
н409У	н413У	17,58	—	согласовано
н413У	н414У	29,24	—	согласовано
н414У	н396У	0,66	—	согласовано
н396У	н410У	18,21	—	согласовано
н410У	н409У	30,25	—	согласовано

## 3. Характеристики уточняемого земельного участка с кадастровым номером 53:11:2623601:167

№ п/п	Наименование характеристик земельного участка	Значение характеристики
1	2	3
1.	Адрес земельного участка	—
1.1.	Сведения о местоположении земельного участка (при отсутствии адреса) в структурированном в соответствии с федеральной информационной адресной системой виде	обл. Новгородская, р-н Новгородский, сдт "Металлист",
1.2.	Дополнительные сведения о местоположении земельного участка	—
2.	Площадь земельного участка ± величина погрешности определения(вычисления) площади ( $P \pm \Delta P$ ), м <sup>2</sup>	540±16
3.	Формула, примененная для вычисления предельной погрешности определения площади земельного участка, с подставленными значениями и итоговые (вычисленные) значения ( $\Delta P$ ), м <sup>2</sup>	$\Delta P = 3,5 \cdot M_t \cdot \sqrt{P_{\text{док}}} = 3,5 \cdot 0,20 \cdot \sqrt{532} = 16$
4.	Площадь земельного участка согласно сведениям Единого государственного реестра недвижимости ( $P_{\text{кад}}$ ), м <sup>2</sup>	532
5.	Оценка расхождения $P$ и $P_{\text{кад}}$ ( $P - P_{\text{кад}}$ ), м <sup>2</sup>	8



1	2	3
6.	Предельный минимальный и максимальный размеры земельного участка (Р <sub>мин</sub> и Р <sub>макс</sub> ), м <sup>2</sup>	—
7.	Кадастровый или иной государственный учетный номер (инвентарный) здания, сооружения, объекта незавершенного строительства, расположенного на земельном участке	—
8.	Вид (виды) разрешенного использования	Для садоводства
8.1.	Дополнительные сведения об использовании земельного участка	—
9.	Сведения о земельных участках (землях общего пользования, территории общего пользования), посредством которых обеспечивается доступ	—
10.	Иные сведения	—

**4. Пояснения к сведениям об уточняемом земельном участке с кадастровым номером 53:11:2623601:167 :**

1.	—
----	---

**1. Сведения о характерных точках границ уточняемого земельного участка с кадастровым номером 53:11:2623601:168**

**Система координат МСК-53**

**Зона № 2**

Обозначение характерных точек границ	Координаты, м				Метод определения координат	Формулы, примененные для расчета средней квадратической погрешности определения координат характерных точек границ (M <sub>t</sub> ), с подставленными в такие формулы значениями и итоговые (вычисленные) значения M <sub>t</sub> , м	Описание закрепления точки
	содержатся в Едином государственном реестре недвижимости		определены в результате выполнения комплексных кадастровых работ				
	X	Y	X	Y			
1	2	3	4	5	6	7	8
н371У	—	—	573478,49	2172837,40	Метод спутниковых геодезических измерений (определений)	$M_t = \sqrt{m_0^2 + m_1^2}$	—
н367У	—	—	573481,47	2172859,37	Метод спутниковых геодезических измерений (определений)	$M_t = \sqrt{m_0^2 + m_1^2}$	—
н370У	—	—	573456,39	2172865,22	Метод спутниковых геодезических измерений (определений)	$M_t = \sqrt{m_0^2 + m_1^2}$	—

н372У	—	—	573454,59	2172843,53	Метод спутниковых геодезических измерений (определений)	$M_t = \sqrt{m_0^2 + m_1^2}$	—
164	573480,11	2172838,51	—	—	Метод спутниковых геодезических измерений (определений)	$M_t = \sqrt{m_0^2 + m_1^2}$	—
156	573482,51	2172860,36	—	—	Метод спутниковых геодезических измерений (определений)	$M_t = \sqrt{m_0^2 + m_1^2}$	—
160	573458,00	2172866,37	—	—	Метод спутниковых геодезических измерений (определений)	$M_t = \sqrt{m_0^2 + m_1^2}$	—
165	573456,54	2172844,60	—	—	Метод спутниковых геодезических измерений (определений)	$M_t = \sqrt{m_0^2 + m_1^2}$	—
н371У	—	—	573478,49	2172837,40	Метод спутниковых геодезических измерений (определений)	$M_t = \sqrt{m_0^2 + m_1^2}$	—

## 2. Сведения о частях границ уточняемого земельного участка с кадастровым номером 53:11:2623601:168

Обозначение части границ		Горизонтальное проложение (S), м	Описание прохождения части границ	Сведения о согласовании местоположения границ (согласовано/спорное)
от т.	до т.			
1	2	3	4	5
н371У	н367У	22,17	—	согласовано
н367У	н370У	25,75	—	согласовано
н370У	н372У	21,76	—	согласовано
н372У	н371У	24,67	—	согласовано

## 3. Характеристики уточняемого земельного участка с кадастровым номером 53:11:2623601:168

№ п/п	Наименование характеристик земельного участка	Значение характеристики
1	2	3
1.	Адрес земельного участка	—
1.1.	Сведения о местоположении земельного участка (при отсутствии адреса) в	Новгородская область, Новгородский район, массив №2 (Панковка),

1	2	3
	структурированном в соответствии с федеральной информационной адресной системой в виде	СТ "Металлист", уч.168
1.2.	Дополнительные сведения о местоположении земельного участка	—
2.	Площадь земельного участка $\pm$ величина погрешности определения (вычисления) площади ( $P \pm \Delta P$ ), м <sup>2</sup>	549 $\pm$ 16
3.	Формула, примененная для вычисления предельной погрешности определения площади земельного участка, с подставленными значениями и итоговые (вычисленные) значения ( $\Delta P$ ), м <sup>2</sup>	$\Delta P = 3,5 \cdot M_t \cdot \sqrt{P_{\text{ДОК}}} = 3,5 \cdot 0,20 \cdot \sqrt{536} = 16$
4.	Площадь земельного участка согласно сведениям Единого государственного реестра недвижимости ( $P_{\text{кад}}$ ), м <sup>2</sup>	536
5.	Оценка расхождения $P$ и $P_{\text{кад}}$ ( $P - P_{\text{кад}}$ ), м <sup>2</sup>	13
6.	Предельный минимальный и максимальный размеры земельного участка ( $P_{\text{мин}}$ и $P_{\text{макс}}$ ), м <sup>2</sup>	—
7.	Кадастровый или иной государственный учетный номер (инвентарный) здания, сооружения, объекта незавершенного строительства, расположенного на земельном участке	—
8.	Вид (виды) разрешенного использования	Для садоводства
8.1.	Дополнительные сведения об использовании земельного участка	—
9.	Сведения о земельных участках (землях общего пользования, территории общего пользования), посредством которых обеспечивается доступ	—
10.	Иные сведения	—

**4. Пояснения к сведениям об уточняемом земельном участке с кадастровым номером 53:11:2623601:168 :**

1.	—
----	---

**1. Сведения о характерных точках границ уточняемого земельного участка с кадастровым номером 53:11:2623601:169**

**Система координат МСК-53**

**Зона № 2**

Обозначение характерных точек границ	Координаты, м				Метод определения координат	Формулы, примененные для расчета средней квадратической погрешности определения координат характерных точек границ (M <sub>t</sub> ), с подставленными в такие формулы значениями и итоговые (вычисленные) значения M <sub>t</sub> , м	Описание закрепления точки
	содержатся в Едином государственном реестре недвижимости		определены в результате выполнения комплексных кадастровых работ				
	X	Y	X	Y			
1	2	3	4	5	6	7	8

н407У	—	—	573438,87	2172806,13	Метод спутниковых геодезических измерений (определений)	$M_t = \sqrt{m_0^2 + m_1^2}$	—
н408У	—	—	573444,76	2172818,18	Метод спутниковых геодезических измерений (определений)	$M_t = \sqrt{m_0^2 + m_1^2}$	—
н409У	—	—	573446,24	2172826,39	Метод спутниковых геодезических измерений (определений)	$M_t = \sqrt{m_0^2 + m_1^2}$	—
н410У	—	—	573416,92	2172833,82	Метод спутниковых геодезических измерений (определений)	$M_t = \sqrt{m_0^2 + m_1^2}$	—
н399У	—	—	573416,19	2172830,77	Метод спутниковых геодезических измерений (определений)	$M_t = \sqrt{m_0^2 + m_1^2}$	—
н403У	—	—	573413,02	2172806,73	Метод спутниковых геодезических измерений (определений)	$M_t = \sqrt{m_0^2 + m_1^2}$	—
н411У	—	—	573416,17	2172802,74	Метод спутниковых геодезических измерений (определений)	$M_t = \sqrt{m_0^2 + m_1^2}$	—
н412У	—	—	573420,09	2172802,59	Метод спутниковых геодезических измерений (определений)	$M_t = \sqrt{m_0^2 + m_1^2}$	—
171	573438,95	2172806,88	—	—	Метод спутниковых геодезических измерений (определений)	$M_t = \sqrt{m_0^2 + m_1^2}$	—
172	573444,12	2172818,25	—	—	Метод спутниковых геодезических	$M_t = \sqrt{m_0^2 + m_1^2}$	—

					измерений (определений)		
173	573447,26	2172817,89	—	—	Метод спутниковых геодезических измерений (определений)	$M_t = \sqrt{m_0^2 + m_1^2}$	—
174	573448,37	2172826,41	—	—	Метод спутниковых геодезических измерений (определений)	$M_t = \sqrt{m_0^2 + m_1^2}$	—
175	573419,45	2172834,95	—	—	Метод спутниковых геодезических измерений (определений)	$M_t = \sqrt{m_0^2 + m_1^2}$	—
176	573418,46	2172830,81	—	—	Метод спутниковых геодезических измерений (определений)	$M_t = \sqrt{m_0^2 + m_1^2}$	—
166	573413,35	2172807,14	—	—	Метод спутниковых геодезических измерений (определений)	$M_t = \sqrt{m_0^2 + m_1^2}$	—
167	573415,25	2172807,31	—	—	Метод спутниковых геодезических измерений (определений)	$M_t = \sqrt{m_0^2 + m_1^2}$	—
168	573416,82	2172803,33	—	—	Метод спутниковых геодезических измерений (определений)	$M_t = \sqrt{m_0^2 + m_1^2}$	—
169	573418,72	2172801,15	—	—	Метод спутниковых геодезических измерений (определений)	$M_t = \sqrt{m_0^2 + m_1^2}$	—
170	573421,24	2172802,76	573421,24	2172802,76	Метод спутниковых геодезических измерений (определений)	$M_t = \sqrt{m_0^2 + m_1^2}$	—

н407У	—	—	573438,87	2172806,13	Метод спутниковых геодезических измерений (определений)	$M_t = \sqrt{m_0^2 + m_1^2}$	—
-------	---	---	-----------	------------	--	------------------------------	---

## 2. Сведения о частях границ уточняемого земельного участка с кадастровым номером 53:11:2623601:169

Обозначение части границ		Горизонтальное проложение (S), м	Описание прохождения части границ	Сведения о согласовании местоположения границ(согласовано/спорное)
от т.	до т.			
1	2	3	4	5
н407У	н408У	13,41	—	согласовано
н408У	н409У	8,34	—	согласовано
н409У	н410У	30,25	—	согласовано
н410У	н399У	3,14	—	согласовано
н399У	н403У	24,25	—	согласовано
н403У	н411У	5,08	—	согласовано
н411У	н412У	3,92	—	согласовано
н412У	170	1,16	—	согласовано
170	н407У	17,95	—	согласовано

## 3. Характеристики уточняемого земельного участка с кадастровым номером 53:11:2623601:169

№ п/п	Наименование характеристик земельного участка	Значение характеристики
1	2	3
1.	Адрес земельного участка	—
1.1.	Сведения о местоположении земельного участка (при отсутствии адреса) в структурированном в соответствии с федеральной информационной адресной системой виде	обл. Новгородская, р-н Новгородский, Панковское городское поселение, массив №2, СТ Металлист, участок №169
1.2.	Дополнительные сведения о местоположении земельного участка	—
2.	Площадь земельного участка ± величина погрешности определения(вычисления) площади ( $P \pm \Delta P$ ), м²	754±19
3.	Формула, примененная для вычисления предельной погрешности определения площади земельного участка, с подставленными значениями и итоговые (вычисленные) значения ( $\Delta P$ ), м²	$\Delta P = 3,5 \cdot M_t \cdot \sqrt{P_{\text{док}}} = 3,5 \cdot 0,20 \cdot \sqrt{754} = 19$
4.	Площадь земельного участка согласно сведениям Единого государственного реестра недвижимости ( $P_{\text{кад}}$ ), м²	754
5.	Оценка расхождения $P$ и $P_{\text{кад}}$ ( $P - P_{\text{кад}}$ ), м²	0
6.	Предельный минимальный и максимальный размеры земельного участка ( $P_{\text{мин}}$ и $P_{\text{макс}}$ ), м²	—
7.	Кадастровый или иной государственный учетный номер (инвентарный)	—

1	2	3
	здания, сооружения, объекта незавершенного строительства, расположенного на земельном участке	
8.	Вид (виды) разрешенного использования	для садоводства
8.1.	Дополнительные сведения об использовании земельного участка	—
9.	Сведения о земельных участках (землях общего пользования, территории общего пользования), посредством которых обеспечивается доступ	—
10.	Иные сведения	—

**4. Пояснения к сведениям об уточняемом земельном участке с кадастровым номером 53:11:2623601:169 :**

1.	—
----	---

**1. Сведения о характерных точках границ уточняемого земельного участка с кадастровым номером 53:11:2623601:170**

Система координат МСК-53					Зона № 2		
Обозначение характерных точек границ	Координаты, м				Метод определения координат	Формулы, примененные для расчета средней квадратической погрешности определения координат характерных точек границ (М <sub>t</sub> ), с подставленными в такие формулы значениями и итоговые (вычисленные) значения М <sub>t</sub> , м	Описание закрепления точки
	содержатся в Едином государственном реестре недвижимости		определены в результате выполнения комплексных кадастровых работ				
	X	Y	X	Y			
1	2	3	4	5	6	7	8
н373У	—	—	573502,29	2172815,33	Метод спутниковых геодезических измерений (определений)	$M_t = \sqrt{m_0^2 + m_1^2}$	—
н374У	—	—	573504,53	2172831,54	Метод спутниковых геодезических измерений (определений)	$M_t = \sqrt{m_0^2 + m_1^2}$	—
н371У	—	—	573478,49	2172837,40	Метод спутниковых геодезических измерений (определений)	$M_t = \sqrt{m_0^2 + m_1^2}$	—
н372У	—	—	573454,59	2172843,53	Метод спутниковых геодезических измерений (определений)	$M_t = \sqrt{m_0^2 + m_1^2}$	—

н375У	—	—	573452,57	2172819,43	Метод спутниковых геодезических измерений (определений)	$M_t = \sqrt{m_0^2 + m_1^2}$	—
н376У	—	—	573468,27	2172817,37	Метод спутниковых геодезических измерений (определений)	$M_t = \sqrt{m_0^2 + m_1^2}$	—
н377У	—	—	573489,11	2172816,57	Метод спутниковых геодезических измерений (определений)	$M_t = \sqrt{m_0^2 + m_1^2}$	—
188	573504,55	2172817,48	—	—	Метод спутниковых геодезических измерений (определений)	$M_t = \sqrt{m_0^2 + m_1^2}$	—
189	573506,69	2172832,85	—	—	Метод спутниковых геодезических измерений (определений)	$M_t = \sqrt{m_0^2 + m_1^2}$	—
190	573481,09	2172838,26	—	—	Метод спутниковых геодезических измерений (определений)	$M_t = \sqrt{m_0^2 + m_1^2}$	—
191	573457,52	2172844,35	—	—	Метод спутниковых геодезических измерений (определений)	$M_t = \sqrt{m_0^2 + m_1^2}$	—
192	573454,97	2172819,92	—	—	Метод спутниковых геодезических измерений (определений)	$M_t = \sqrt{m_0^2 + m_1^2}$	—
193	573471,20	2172818,19	—	—	Метод спутниковых геодезических измерений (определений)	$M_t = \sqrt{m_0^2 + m_1^2}$	—
194	573490,86	2172817,50	—	—	Метод спутниковых геодезических измерений (определений)	$M_t = \sqrt{m_0^2 + m_1^2}$	—



					измерений (определений)		
195	573491,23	2172818,61	—	—	Метод спутниковых геодезических измерений (определений)	$M_t = \sqrt{m_0^2 + m_1^2}$	—
н373У	—	—	573502,29	2172815,33	Метод спутниковых геодезических измерений (определений)	$M_t = \sqrt{m_0^2 + m_1^2}$	—

## 2. Сведения о частях границ уточняемого земельного участка с кадастровым номером 53:11:2623601:170

Обозначение части границ		Горизонтальное проложение (S), м	Описание прохождения части границ	Сведения о согласовании местоположения границ(согласовано/спорное)
от т.	до т.			
1	2	3	4	5
н373У	н374У	16,36	—	согласовано
н374У	н371У	26,69	—	согласовано
н371У	н372У	24,67	—	согласовано
н372У	н375У	24,18	—	согласовано
н375У	н376У	15,83	—	согласовано
н376У	н377У	20,86	—	согласовано
н377У	н373У	13,24	—	согласовано

## 3. Характеристики уточняемого земельного участка с кадастровым номером 53:11:2623601:170

№ п/п	Наименование характеристик земельного участка	Значение характеристики
1	2	3
1.	Адрес земельного участка	—
1.1.	Сведения о местоположении земельного участка (при отсутствии адреса) в структурированном в соответствии с федеральной информационной адресной системой виде	обл. Новгородская, р-н Новгородский, массив № 2, СТ "Металлист", участок № 170
1.2.	Дополнительные сведения о местоположении земельного участка	—
2.	Площадь земельного участка ± величина погрешности определения(вычисления) площади ( $P \pm \Delta P$ ), м <sup>2</sup>	1023±22
3.	Формула, примененная для вычисления предельной погрешности определения площади земельного участка, с подставленными значениями и итоговые (вычисленные) значения ( $\Delta P$ ), м2	$\Delta P = 3,5 \cdot M_t \cdot \sqrt{P_{\text{док}}} = 3,5 \cdot 0,20 \cdot \sqrt{1005} = 22$
4.	Площадь земельного участка согласно сведениям Единого государственного реестра недвижимости (Ркад), м <sup>2</sup>	1005

1	2	3
5.	Оценка расхождения Р и Ркад (Р – Ркад), м²	18
6.	Предельный минимальный и максимальный размеры земельного участка (Рмин и Рмакс), м²	—
7.	Кадастровый или иной государственный учетный номер (инвентарный) здания, сооружения, объекта незавершенного строительства, расположенного на земельном участке	—
8.	Вид (виды) разрешенного использования	Для садоводства
8.1.	Дополнительные сведения об использовании земельного участка	—
9.	Сведения о земельных участках (землях общего пользования, территории общего пользования), посредством которых обеспечивается доступ	—
10.	Иные сведения	—

**4. Пояснения к сведениям об уточняемом земельном участке с кадастровым номером 53:11:2623601:170 :**

1.	—
----	---

**1. Сведения о характерных точках границ уточняемого земельного участка с кадастровым номером 53:11:2623601:171**

Система координат МСК-53					Зона № 2		
Обозначение характерных точек границ	Координаты, м				Метод определения координат	Формулы, примененные для расчета средней квадратической погрешности определения координат характерных точек границ (М <sub>t</sub> ), с подставленными в такие формулы значениями и итоговые (вычисленные) значения М <sub>t</sub> , м	Описание закрепления точки
	содержатся в Едином государственном реестре недвижимости		определены в результате выполнения комплексных кадастровых работ				
	X	Y	X	Y			
1	2	3	4	5	6	7	8
н426У	—	—	573507,13	2172852,07	Метод спутниковых геодезических измерений (определений)	$M_t = \sqrt{m_0^2 + m_1^2}$	—
н461У	—	—	573509,91	2172868,92	Метод спутниковых геодезических измерений (определений)	$M_t = \sqrt{m_0^2 + m_1^2}$	—
н368У	—	—	573485,18	2172875,49	Метод спутниковых геодезических измерений (определений)	$M_t = \sqrt{m_0^2 + m_1^2}$	—

н367У	—	—	573481,47	2172859,37	Метод спутниковых геодезических измерений (определений)	$M_t = \sqrt{m_0^2 + m_1^2}$	—
92	573508,24	2172853,44	—	—	Метод спутниковых геодезических измерений (определений)	$M_t = \sqrt{m_0^2 + m_1^2}$	—
93	573510,90	2172869,72	—	—	Метод спутниковых геодезических измерений (определений)	$M_t = \sqrt{m_0^2 + m_1^2}$	—
157	573485,48	2172876,77	—	—	Метод спутниковых геодезических измерений (определений)	$M_t = \sqrt{m_0^2 + m_1^2}$	—
156	573482,51	2172860,36	—	—	Метод спутниковых геодезических измерений (определений)	$M_t = \sqrt{m_0^2 + m_1^2}$	—
н426У	—	—	573507,13	2172852,07	Метод спутниковых геодезических измерений (определений)	$M_t = \sqrt{m_0^2 + m_1^2}$	—

## 2. Сведения о частях границ уточняемого земельного участка с кадастровым номером 53:11:2623601:171

Обозначение части границ		Горизонтальное проложение (S), м	Описание прохождения части границ	Сведения о согласовании местоположения границ (согласовано/спорное)
от т.	до т.			
1	2	3	4	5
н426У	н461У	17,08	—	согласовано
н461У	н368У	25,59	—	согласовано
н368У	н367У	16,54	—	согласовано
н367У	н426У	26,68	—	согласовано

## 3. Характеристики уточняемого земельного участка с кадастровым номером 53:11:2623601:171

№ п/п	Наименование характеристик земельного участка	Значение характеристики
1	2	3
1.	Адрес земельного участка	—
1.1.	Сведения о местоположении земельного участка (при отсутствии адреса) в	обл. Новгородская, р-н Новгородский, сдт "Металлист", участок № 171

1	2	3
	структурированном в соответствии с федеральной информационной адресной системой в виде	
1.2.	Дополнительные сведения о местоположении земельного участка	—
2.	Площадь земельного участка $\pm$ величина погрешности определения (вычисления) площади ( $P \pm \Delta P$ ), м <sup>2</sup>	438 $\pm$ 15
3.	Формула, примененная для вычисления предельной погрешности определения площади земельного участка, с подставленными значениями и итоговые (вычисленные) значения ( $\Delta P$ ), м <sup>2</sup>	$\Delta P = 3,5 \cdot M_t \cdot \sqrt{P_{\text{ДОК}}} = 3,5 \cdot 0,20 \cdot \sqrt{438} = 15$
4.	Площадь земельного участка согласно сведениям Единого государственного реестра недвижимости ( $P_{\text{кад}}$ ), м <sup>2</sup>	438
5.	Оценка расхождения $P$ и $P_{\text{кад}}$ ( $P - P_{\text{кад}}$ ), м <sup>2</sup>	0
6.	Предельный минимальный и максимальный размеры земельного участка ( $P_{\text{мин}}$ и $P_{\text{макс}}$ ), м <sup>2</sup>	—
7.	Кадастровый или иной государственный учетный номер (инвентарный) здания, сооружения, объекта незавершенного строительства, расположенного на земельном участке	—
8.	Вид (виды) разрешенного использования	Для садоводства
8.1.	Дополнительные сведения об использовании земельного участка	—
9.	Сведения о земельных участках (землях общего пользования, территории общего пользования), посредством которых обеспечивается доступ	—
10.	Иные сведения	—

**4. Пояснения к сведениям об уточняемом земельном участке с кадастровым номером 53:11:2623601:171 :**

1.	—
----	---

**1. Сведения о характерных точках границ уточняемого земельного участка с кадастровым номером 53:11:2623601:172**

**Система координат МСК-53**

**Зона № 2**

Обозначение характерных точек границ	Координаты, м				Метод определения координат	Формулы, примененные для расчета средней квадратической погрешности определения координат характерных точек границ (М <sub>т</sub> ), с подставленными в такие формулы значениями и итоговые (вычисленные) значения М <sub>т</sub> , м	Описание закрепления точки
	содержатся в Едином государственном реестре недвижимости		определены в результате выполнения комплексных кадастровых работ				
	X	Y	X	Y			
1	2	3	4	5	6	7	8

н427У	—	—	573534,81	2172825,50	Метод спутниковых геодезических измерений (определений)	$M_t = \sqrt{m_0^2 + m_1^2}$	—
н428У	—	—	573537,69	2172845,52	Метод спутниковых геодезических измерений (определений)	$M_t = \sqrt{m_0^2 + m_1^2}$	—
н429У	—	—	573534,03	2172846,42	Метод спутниковых геодезических измерений (определений)	$M_t = \sqrt{m_0^2 + m_1^2}$	—
н430У	—	—	573535,44	2172853,92	Метод спутниковых геодезических измерений (определений)	$M_t = \sqrt{m_0^2 + m_1^2}$	—
н431У	—	—	573519,10	2172857,58	Метод спутниковых геодезических измерений (определений)	$M_t = \sqrt{m_0^2 + m_1^2}$	—
н432У	—	—	573519,34	2172859,46	Метод спутниковых геодезических измерений (определений)	$M_t = \sqrt{m_0^2 + m_1^2}$	—
н433У	—	—	573516,79	2172859,64	Метод спутниковых геодезических измерений (определений)	$M_t = \sqrt{m_0^2 + m_1^2}$	—
н434У	—	—	573518,43	2172865,64	Метод спутниковых геодезических измерений (определений)	$M_t = \sqrt{m_0^2 + m_1^2}$	—
н435У	—	—	573515,33	2172867,22	Метод спутниковых геодезических измерений (определений)	$M_t = \sqrt{m_0^2 + m_1^2}$	—
н436У	—	—	573512,71	2172860,19	Метод спутниковых геодезических	$M_t = \sqrt{m_0^2 + m_1^2}$	—

					измерений (определений)		
н437У	—	—	573510,19	2172831,00	Метод спутниковых геодезических измерений (определений)	$M_t = \sqrt{m_0^2 + m_1^2}$	—
198	573535,07	2172826,70	—	—	Метод спутниковых геодезических измерений (определений)	$M_t = \sqrt{m_0^2 + m_1^2}$	—
199	573537,95	2172846,72	—	—	Метод спутниковых геодезических измерений (определений)	$M_t = \sqrt{m_0^2 + m_1^2}$	—
200	573534,29	2172847,62	—	—	Метод спутниковых геодезических измерений (определений)	$M_t = \sqrt{m_0^2 + m_1^2}$	—
201	573535,70	2172855,12	—	—	Метод спутниковых геодезических измерений (определений)	$M_t = \sqrt{m_0^2 + m_1^2}$	—
202	573519,36	2172858,78	—	—	Метод спутниковых геодезических измерений (определений)	$M_t = \sqrt{m_0^2 + m_1^2}$	—
203	573519,60	2172860,66	—	—	Метод спутниковых геодезических измерений (определений)	$M_t = \sqrt{m_0^2 + m_1^2}$	—
204	573517,05	2172860,84	—	—	Метод спутниковых геодезических измерений (определений)	$M_t = \sqrt{m_0^2 + m_1^2}$	—
205	573518,69	2172866,84	—	—	Метод спутниковых геодезических измерений (определений)	$M_t = \sqrt{m_0^2 + m_1^2}$	—

206	573515,59	2172868,42	—	—	Метод спутниковых геодезических измерений (определений)	$M_t = \sqrt{m_0^2 + m_1^2}$	—
207	573512,97	2172861,39	—	—	Метод спутниковых геодезических измерений (определений)	$M_t = \sqrt{m_0^2 + m_1^2}$	—
208	573510,45	2172832,20	—	—	Метод спутниковых геодезических измерений (определений)	$M_t = \sqrt{m_0^2 + m_1^2}$	—
н427У	—	—	573534,81	2172825,50	Метод спутниковых геодезических измерений (определений)	$M_t = \sqrt{m_0^2 + m_1^2}$	—

## 2. Сведения о частях границ уточняемого земельного участка с кадастровым номером 53:11:2623601:172

Обозначение части границ		Горизонтальное проложение (S), м	Описание прохождения части границ	Сведения о согласовании местоположения границ(согласовано/спорное)
от т.	до т.			
1	2	3	4	5
н427У	н428У	20,23	—	согласовано
н428У	н429У	3,77	—	согласовано
н429У	н430У	7,63	—	согласовано
н430У	н431У	16,74	—	согласовано
н431У	н432У	1,90	—	согласовано
н432У	н433У	2,56	—	согласовано
н433У	н434У	6,22	—	согласовано
н434У	н435У	3,48	—	согласовано
н435У	н436У	7,50	—	согласовано
н436У	н437У	29,30	—	согласовано
н437У	н427У	25,23	—	согласовано

## 3. Характеристики уточняемого земельного участка с кадастровым номером 53:11:2623601:172

№ п/п	Наименование характеристик земельного участка	Значение характеристики
1	2	3
1.	Адрес земельного участка	—
1.1.	Сведения о местоположении земельного участка (при отсутствии адреса) в	Новгородская область, р-н Новгородский, г/п Панковское, массив № 2,

1	2	3
	структурированном в соответствии с федеральной информационной адресной системой в виде	СТ Металлист, участок № 172
1.2.	Дополнительные сведения о местоположении земельного участка	—
2.	Площадь земельного участка ± величина погрешности определения (вычисления) площади ( $P \pm \Delta P$ ), м <sup>2</sup>	733±19
3.	Формула, примененная для вычисления предельной погрешности определения площади земельного участка, с подставленными значениями и итоговые (вычисленные) значения ( $\Delta P$ ), м <sup>2</sup>	$\Delta P = 3,5 \cdot M_t \cdot \sqrt{P_{\text{ДОК}}} = 3,5 \cdot 0,20 \cdot \sqrt{733} = 19$
4.	Площадь земельного участка согласно сведениям Единого государственного реестра недвижимости ( $P_{\text{кад}}$ ), м <sup>2</sup>	733
5.	Оценка расхождения $P$ и $P_{\text{кад}}$ ( $P - P_{\text{кад}}$ ), м <sup>2</sup>	0
6.	Предельный минимальный и максимальный размеры земельного участка ( $P_{\text{мин}}$ и $P_{\text{макс}}$ ), м <sup>2</sup>	—
7.	Кадастровый или иной государственный учетный номер (инвентарный) здания, сооружения, объекта незавершенного строительства, расположенного на земельном участке	—
8.	Вид (виды) разрешенного использования	Для садоводства
8.1.	Дополнительные сведения об использовании земельного участка	—
9.	Сведения о земельных участках (землях общего пользования, территории общего пользования), посредством которых обеспечивается доступ	—
10.	Иные сведения	—

**4. Пояснения к сведениям об уточняемом земельном участке с кадастровым номером 53:11:2623601:172 :**

1.	—
----	---

**1. Сведения о характерных точках границ уточняемого земельного участка с кадастровым номером 53:11:2623601:178**

**Система координат МСК-53**

**Зона № 2**

Обозначение характерных точек границ	Координаты, м				Метод определения координат	Формулы, примененные для расчета средней квадратической погрешности определения координат характерных точек границ (M <sub>Г</sub> ), с подставленными в такие формулы значениями и итоговые (вычисленные) значения M <sub>Г</sub> , м	Описание закрепления точки
	содержатся в Едином государственном реестре недвижимости		определены в результате выполнения комплексных кадастровых работ				
	X	Y	X	Y			
1	2	3	4	5	6	7	8



н439У	—	—	573588,27	2172813,39	Метод спутниковых геодезических измерений (определений)	$M_t = \sqrt{m_0^2 + m_1^2}$	—
н442У	—	—	573591,39	2172833,48	Метод спутниковых геодезических измерений (определений)	$M_t = \sqrt{m_0^2 + m_1^2}$	—
н443У	—	—	573591,54	2172834,17	Метод спутниковых геодезических измерений (определений)	$M_t = \sqrt{m_0^2 + m_1^2}$	—
н444У	—	—	573566,82	2172839,47	Метод спутниковых геодезических измерений (определений)	$M_t = \sqrt{m_0^2 + m_1^2}$	—
н440У	—	—	573563,19	2172817,87	Метод спутниковых геодезических измерений (определений)	$M_t = \sqrt{m_0^2 + m_1^2}$	—
н439У	—	—	573588,27	2172813,39	Метод спутниковых геодезических измерений (определений)	$M_t = \sqrt{m_0^2 + m_1^2}$	—

## 2. Сведения о частях границ уточняемого земельного участка с кадастровым номером 53:11:2623601:178

Обозначение части границ		Горизонтальное проложение (S), м	Описание прохождения части границ	Сведения о согласовании местоположения границ(согласовано/спорное)
от т.	до т.			
1	2	3	4	5
н439У	н442У	20,33	—	согласовано
н442У	н443У	0,71	—	согласовано
н443У	н444У	25,28	—	согласовано
н444У	н440У	21,90	—	согласовано
н440У	н439У	25,48	—	согласовано

## 3. Характеристики уточняемого земельного участка с кадастровым номером 53:11:2623601:178

№ п/п	Наименование характеристик земельного участка	Значение характеристики
1	2	3
1.	Адрес земельного участка	—

1	2	3
1.1.	Сведения о местоположении земельного участка (при отсутствии адреса) в структурированном в соответствии с федеральной информационной адресной системой виде	обл. Новгородская, р-н Новгородский, сдт "Металлист",
1.2.	Дополнительные сведения о местоположении земельного участка	—
2.	Площадь земельного участка ± величина погрешности определения(вычисления) площади ( $P \pm \Delta P$ ), м <sup>2</sup>	544±16
3.	Формула, примененная для вычисления предельной погрешности определения площади земельного участка, с подставленными значениями и итоговые (вычисленные) значения ( $\Delta P$ ), м <sup>2</sup>	$\Delta P = 3,5 \cdot M_t \cdot \sqrt{P_{\text{док}}} = 3,5 \cdot 0,20 \cdot \sqrt{500} = 16$
4.	Площадь земельного участка согласно сведениям Единого государственного реестра недвижимости ( $P_{\text{кад}}$ ), м <sup>2</sup>	500
5.	Оценка расхождения $P$ и $P_{\text{кад}}$ ( $P - P_{\text{кад}}$ ), м <sup>2</sup>	44
6.	Предельный минимальный и максимальный размеры земельного участка ( $P_{\text{мин}}$ и $P_{\text{макс}}$ ), м <sup>2</sup>	—
7.	Кадастровый или иной государственный учетный номер (инвентарный) здания, сооружения, объекта незавершенного строительства, расположенного на земельном участке	—
8.	Вид (виды) разрешенного использования	садоводство
8.1.	Дополнительные сведения об использовании земельного участка	—
9.	Сведения о земельных участках (землях общего пользования, территории общего пользования), посредством которых обеспечивается доступ	—
10.	Иные сведения	—

**4. Пояснения к сведениям об уточняемом земельном участке с кадастровым номером 53:11:2623601:178 :**

1.	—
----	---

**1. Сведения о характерных точках границ уточняемого земельного участка с кадастровым номером 53:11:2623601:180**

**Система координат МСК-53**

**Зона № 2**

Обозначение характерных точек границ	Координаты, м				Метод определения координат	Формулы, примененные для расчета средней квадратической погрешности определения координат характерных точек границ (M <sub>t</sub> ), с подставленными в такие формулы значениями и итоговые (вычисленные) значения M <sub>t</sub> , м	Описание закрепления точки
	содержатся в Едином государственном реестре недвижимости		определены в результате выполнения комплексных кадастровых работ				
	X	Y	X	Y			
1	2	3	4	5	6	7	8

н438У	—	—	573584,61	2172787,27	Метод спутниковых геодезических измерений (определений)	$M_t = \sqrt{m_0^2 + m_1^2}$	—
н439У	—	—	573588,27	2172813,39	Метод спутниковых геодезических измерений (определений)	$M_t = \sqrt{m_0^2 + m_1^2}$	—
н440У	—	—	573563,19	2172817,87	Метод спутниковых геодезических измерений (определений)	$M_t = \sqrt{m_0^2 + m_1^2}$	—
н441У	—	—	573559,81	2172792,60	Метод спутниковых геодезических измерений (определений)	$M_t = \sqrt{m_0^2 + m_1^2}$	—
213	573586,36	2172788,24	—	—	Метод спутниковых геодезических измерений (определений)	$M_t = \sqrt{m_0^2 + m_1^2}$	—
216	573589,56	2172814,03	—	—	Метод спутниковых геодезических измерений (определений)	$M_t = \sqrt{m_0^2 + m_1^2}$	—
215	573564,30	2172818,66	—	—	Метод спутниковых геодезических измерений (определений)	$M_t = \sqrt{m_0^2 + m_1^2}$	—
214	573561,14	2172793,52	—	—	Метод спутниковых геодезических измерений (определений)	$M_t = \sqrt{m_0^2 + m_1^2}$	—
н438У	—	—	573584,61	2172787,27	Метод спутниковых геодезических измерений (определений)	$M_t = \sqrt{m_0^2 + m_1^2}$	—

2. Сведения о частях границ уточняемого земельного участка с кадастровым номером 53:11:2623601:180				
Обозначение части границ		Горизонтальное проложение (S), м	Описание прохождения части границ	Сведения о согласовании местоположения границ(согласовано/спорное)
от т.	до т.			
1	2	3	4	5
н438У	н439У	26,38	—	согласовано
н439У	н440У	25,48	—	согласовано
н440У	н441У	25,50	—	согласовано
н441У	н438У	25,37	—	согласовано
3. Характеристики уточняемого земельного участка с кадастровым номером 53:11:2623601:180				
№ п/п	Наименование характеристик земельного участка		Значение характеристики	
1	2		3	
1.	Адрес земельного участка		—	
1.1.	Сведения о местоположении земельного участка (при отсутствии адреса) в структурированном в соответствии с федеральной информационной адресной системой виде		обл. Новгородская, р-н Новгородский, сдт "Металлист",	
1.2.	Дополнительные сведения о местоположении земельного участка		—	
2.	Площадь земельного участка ± величина погрешности определения(вычисления) площади (P ± ΔP), м²		658±18	
3.	Формула, примененная для вычисления предельной погрешности определения площади земельного участка, с подставленными значениями и итоговые (вычисленные) значения (ΔP), м2		ΔP = 3,5 · M <sub>t</sub> · √P <sub>док</sub> = 3,5 · 0,20 · √658 = 18	
4.	Площадь земельного участка согласно сведениям Единого государственного реестра недвижимости (P <sub>кад</sub> ), м²		658	
5.	Оценка расхождения P и P <sub>кад</sub> (P – P <sub>кад</sub> ), м²		0	
6.	Предельный минимальный и максимальный размеры земельного участка (P <sub>мин</sub> и P <sub>макс</sub> ), м²		—	
7.	Кадастровый или иной государственный учетный номер (инвентарный) здания, сооружения, объекта незавершенного строительства, расположенного на земельном участке		—	
8.	Вид (виды) разрешенного использования		Для садоводства	
8.1.	Дополнительные сведения об использовании земельного участка		—	
9.	Сведения о земельных участках (землях общего пользования, территории общего пользования), посредством которых обеспечивается доступ		—	
10.	Иные сведения		—	
4. Пояснения к сведениям об уточняемом земельном участке с кадастровым номером 53:11:2623601:180 :				
1.	—			

1. Сведения о характерных точках границ уточняемого земельного участка с кадастровым номером 53:11:2623601:182							
Система координат МСК-53					Зона № 2		
Обозначение характерных точек границ	Координаты, м				Метод определения координат	Формулы, примененные для расчета средней квадратической погрешности определения координат характерных точек границ (M <sub>t</sub> ), с подставленными в такие формулы значениями и итоговые (вычисленные) значения M <sub>t</sub> , м	Описание закрепления точки
	содержатся в Едином государственном реестре недвижимости		определены в результате выполнения комплексных кадастровых работ				
	X	Y	X	Y			
1	2	3	4	5	6	7	8
н457У	—	—	573626,13	2172805,94	Метод спутниковых геодезических измерений (определений)	$M_t = \sqrt{m_0^2 + m_1^2}$	—
н458У	—	—	573628,85	2172826,24	Метод спутниковых геодезических измерений (определений)	$M_t = \sqrt{m_0^2 + m_1^2}$	—
н459У	—	—	573591,31	2172832,96	Метод спутниковых геодезических измерений (определений)	$M_t = \sqrt{m_0^2 + m_1^2}$	—
н460У	—	—	573588,24	2172813,18	Метод спутниковых геодезических измерений (определений)	$M_t = \sqrt{m_0^2 + m_1^2}$	—
216	573589,56	2172814,03	—	—	Метод спутниковых геодезических измерений (определений)	$M_t = \sqrt{m_0^2 + m_1^2}$	—
217	573625,60	2172806,17	—	—	Метод спутниковых геодезических измерений (определений)	$M_t = \sqrt{m_0^2 + m_1^2}$	—
218	573628,12	2172828,16	—	—	Метод спутниковых геодезических измерений	$M_t = \sqrt{m_0^2 + m_1^2}$	—

					(определений)		
219	573592,68	2172834,12	—	—	Метод спутниковых геодезических измерений (определений)	$M_t = \sqrt{m_0^2 + m_1^2}$	—
н457У	—	—	573626,13	2172805,94	Метод спутниковых геодезических измерений (определений)	$M_t = \sqrt{m_0^2 + m_1^2}$	—

## 2. Сведения о частях границ уточняемого земельного участка с кадастровым номером 53:11:2623601:182

Обозначение части границ		Горизонтальное проложение (S), м	Описание прохождения части границ	Сведения о согласовании местоположения границ(согласовано/спорное)
от т.	до т.			
1	2	3	4	5
н457У	н458У	20,48	—	согласовано
н458У	н459У	38,14	—	согласовано
н459У	н460У	20,02	—	согласовано
н460У	н457У	38,58	—	согласовано

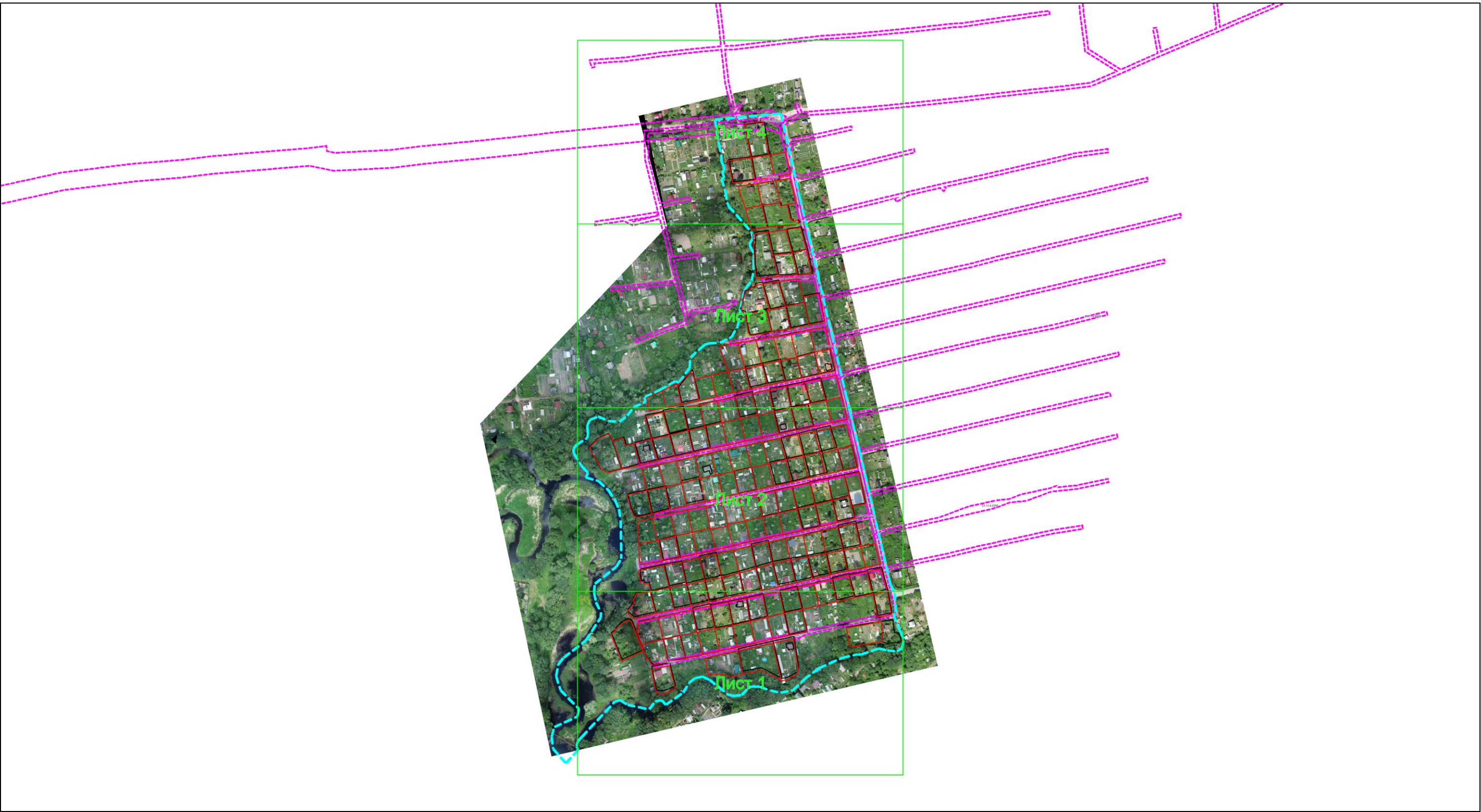
## 3. Характеристики уточняемого земельного участка с кадастровым номером 53:11:2623601:182

№ п/п	Наименование характеристик земельного участка	Значение характеристики
1	2	3
1.	Адрес земельного участка	—
1.1.	Сведения о местоположении земельного участка (при отсутствии адреса) в структурированном в соответствии с федеральной информационной адресной системой виде	обл. Новгородская, р-н Новгородский, сдт "Металлист", участок №182
1.2.	Дополнительные сведения о местоположении земельного участка	—
2.	Площадь земельного участка ± величина погрешности определения(вычисления) площади ( $P \pm \Delta P$ ), м <sup>2</sup>	776±19
3.	Формула, примененная для вычисления предельной погрешности определения площади земельного участка, с подставленными значениями и итоговые (вычисленные) значения ( $\Delta P$ ), м <sup>2</sup>	$\Delta P = 3,5 \cdot M_t \cdot \sqrt{P_{\text{док}}} = 3,5 \cdot 0,20 \cdot \sqrt{755} = 19$
4.	Площадь земельного участка согласно сведениям Единого государственного реестра недвижимости ( $P_{\text{кад}}$ ), м <sup>2</sup>	755
5.	Оценка расхождения $P$ и $P_{\text{кад}}$ ( $P - P_{\text{кад}}$ ), м <sup>2</sup>	21
6.	Предельный минимальный и максимальный размеры земельного участка ( $P_{\text{мин}}$ и $P_{\text{макс}}$ ), м <sup>2</sup>	—
7.	Кадастровый или иной государственный учетный номер (инвентарный)	—

1	2	3
	здания, сооружения, объекта незавершенного строительства, расположенного на земельном участке	
8.	Вид (виды) разрешенного использования	для садоводства
8.1.	Дополнительные сведения об использовании земельного участка	—
9.	Сведения о земельных участках (землях общего пользования, территории общего пользования), посредством которых обеспечивается доступ	—
10.	Иные сведения	—
<b>4. Пояснения к сведениям об уточняемом земельном участке с кадастровым номером 53:11:2623601:182 :</b>		
1.	—	


Схема границ земельных участков

Основной лист



Масштаб 1: 4306

Условные обозначения:

-  – область выносного листа,
- 23** – номер выносного листа.

Остальные обозначения приведены на отдельной странице в конце раздела.



Выносной лист №1



Масштаб 1:1000

Условные обозначения приведены на отдельной странице в конце раздела.



## Выносной лист №2



**Масштаб 1:1000**

Условные обозначения приведены на отдельной странице в конце раздела.





Масштаб 1:1000

Условные обозначения приведены на отдельной странице в конце раздела.















Масштаб 1:1000

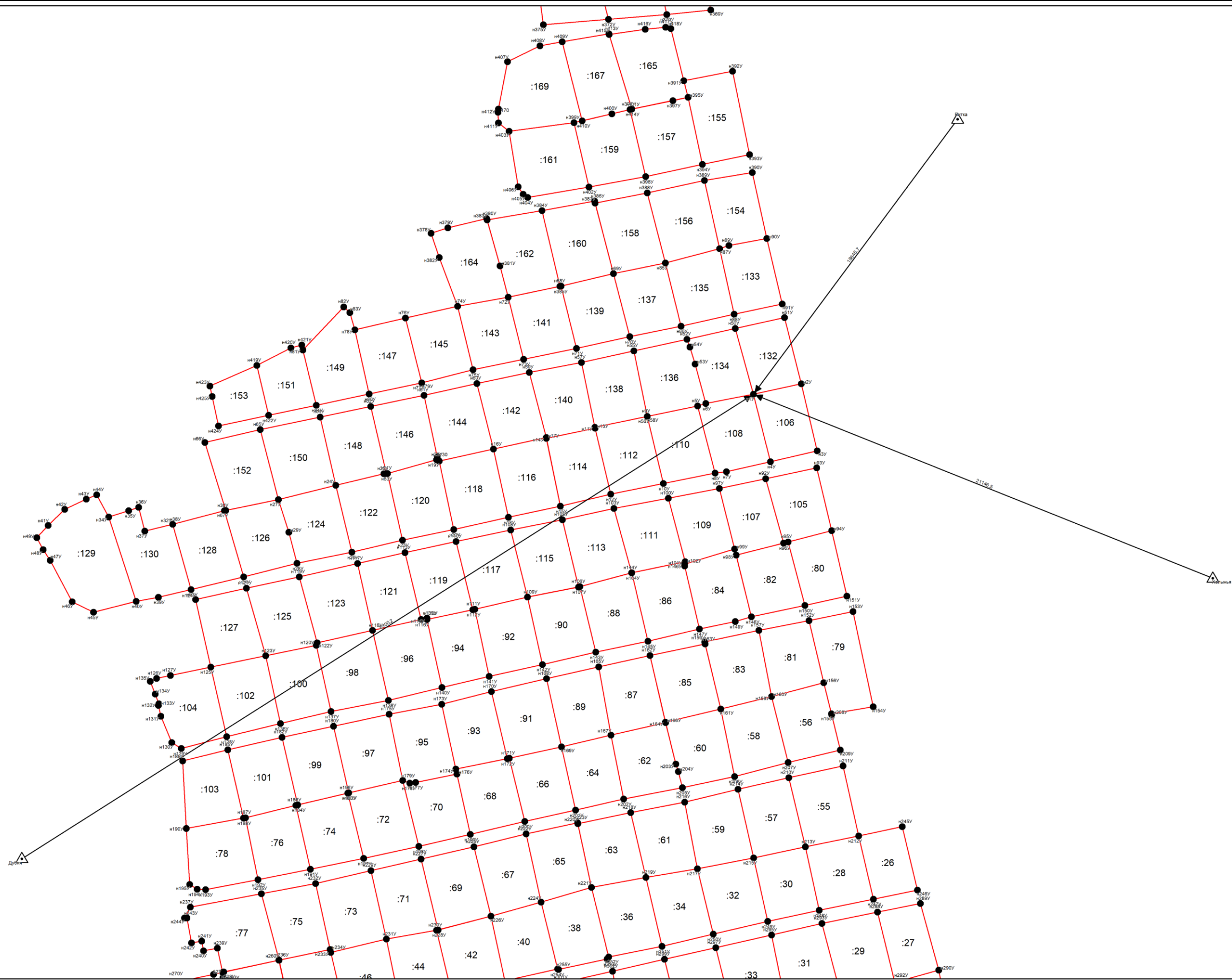
Условные обозначения приведены на отдельной странице в конце раздела.

### Условные обозначения:
















	– существующая часть границы земельного участка,
	– вновь образованная или уточненная часть границы земельного участка,
	– характерная точка границы земельного участка,
	– часть контура здания, сооружения, объекта незавершенного строительства, образованного проекцией существующего наземного конструктивного элемента здания, сооружения, объекта незавершенного строительства,
	– часть контура здания, сооружения, объекта незавершенного строительства, образованного проекцией вновь образованного наземного конструктивного элемента здания, сооружения, объекта незавершенного строительства,
	– часть контура здания, сооружения, объекта незавершенного строительства, образованного проекцией существующего надземного конструктивного элемента здания, сооружения, объекта незавершенного строительства,
	– часть контура здания, сооружения, объекта незавершенного строительства, образованного проекцией вновь образованного надземного конструктивного элемента здания, сооружения, объекта незавершенного строительства,
	– часть контура здания, сооружения, объекта незавершенного строительства, образованного проекцией существующего подземного конструктивного элемента здания, сооружения, объекта незавершенного строительства,
	– часть контура здания, сооружения, объекта незавершенного строительства, образованного проекцией вновь образованного подземного конструктивного элемента здания, сооружения, объекта незавершенного строительства,
	– характерная точка контура здания,



## Схема геодезических построений



Условные обозначения приведены на отдельной странице в конце раздела.

Условные обозначения:			
	– существующая часть границы земельного участка,		– вновь образованная или уточненная часть границы земельного участка,
	– характерная точка границы земельного участка,		– характерная точка контура здания,
	– часть контура здания, сооружения, объекта незавершенного строительства, образованного проекцией существующего наземного конструктивного элемента здания, сооружения, объекта незавершенного строительства,		– часть контура здания, сооружения, объекта незавершенного строительства, образованного проекцией вновь образованного наземного конструктивного элемента здания, сооружения, объекта незавершенного строительства,
	– часть контура здания, сооружения, объекта незавершенного строительства, образованного проекцией существующего надземного конструктивного элемента здания, сооружения, объекта незавершенного строительства,		– часть контура здания, сооружения, объекта незавершенного строительства, образованного проекцией вновь образованного надземного конструктивного элемента здания, сооружения, объекта незавершенного строительства,
	– часть контура здания, сооружения, объекта незавершенного строительства, образованного проекцией существующего подземного конструктивного элемента здания, сооружения, объекта незавершенного строительства,		– часть контура здания, сооружения, объекта незавершенного строительства, образованного проекцией вновь образованного подземного конструктивного элемента здания, сооружения, объекта незавершенного строительства,
	– пункт государственной геодезической сети,		– пункт опорной межевой сети,
	– направления геодезических построений при создании съемочного обоснования,		– направления геодезических построений при определении координат характерных точек границ земельного участка,
	контур здания, сооружения, объекта незавершенного строительства, размеры которого не могут быть переданы в масштабе графической части		контур сооружения, объекта незавершенного строительства, представляющий собой окружность, размеры которой не могут быть переданы в масштабе графической части