

КАРТА-ПЛАН ТЕРРИТОРИИ
Пояснительная записка
1. Сведения о территории выполнения комплексных кадастровых работ: <i>Новгородская обл., Новгородский р-н, д. Мишага</i> (наименование субъекта Российской Федерации, муниципального образования, населенного пункта, уникальные учетные номера кадастровых кварталов, иные сведения, позволяющие определить местоположение территории, на которой выполняются комплексные кадастровые работы, например, наименование садоводческого или огороднического некоммерческого товарищества, гаражного кооператива, элемента планировочной структуры)
2. Основания выполнения комплексных кадастровых работ: Наименование, дата и номер документа, на основании которого выполняются комплексные кадастровые работы: <i>Муниципальный контракт от 07.03.2024 №0350300036924000005-02</i>
3. Дата подготовки карты-плана территории <i>«8» августа 2024 г.</i>
4. Сведения о заказчике(ах) комплексных кадастровых работ: В отношении юридического лица, органа местного самоуправления муниципального района, муниципального округа или городского округа либо уполномоченного исполнительного органа государственной власти субъекта Российской Федерации: полное или сокращенное (в случае, если имеется) наименование: <i>Администрация Новгородского муниципального района</i> основной государственный регистрационный номер: <i>1025300794078</i> идентификационный номер налогоплательщика: <i>5310001444</i> В отношении физического лица или представителя физических или юридических лиц: фамилия, имя, отчество (последнее - при наличии): — страховой номер индивидуального лицевого счета в системе обязательного пенсионного страхования Российской Федерации (СНИЛС): — Наименование и реквизиты документа, подтверждающие полномочия представителя заказчика(ов) комплексных кадастровых работ: — Адрес электронной почты (для направления уведомления о результатах внесения сведений в Единый государственный реестр недвижимости): <i>novrayon@novreg.ru</i>
5. Сведения об исполнителе комплексных кадастровых работ:
Полное или сокращенное (в случае, если имеется) наименование и адрес юридического лица, с которым заключен государственный или муниципальный контракт либо договор подряда на выполнение комплексных кадастровых работ: <i>ООО "Геоид", 454048, Челябинская обл., г. Челябинск, Свердловский пр-кт, 84Б, оф. 7.1</i>
Фамилия, имя, отчество кадастрового инженера (последнее - при наличии): <i>Кодулев Юрий Алексеевич</i> и основной государственный регистрационный номер кадастрового инженера индивидуального предпринимателя (ОГРНИП): —

Страховой номер индивидуального лицевого счета в системе обязательного пенсионного страхования Российской Федерации (СНИЛС) кадастрового инженера: 163-125-278 41					
Уникальный реестровый номер кадастрового инженера в реестре саморегулируемой организации кадастровых инженеров и дата внесения сведений о физическом лице в такой реестр: 1652 14 ноября 2016 г.					
Полное или (в случае, если имеется) сокращенное наименование саморегулируемой организации кадастровых инженеров, членом которой является кадастровый инженер: Ассоциация Саморегулируемая организация "Межрегиональный союз кадастровых инженеров"					
Контактный телефон: 89124715554					
Почтовый адрес и адрес электронной почты, по которым осуществляется связь с кадастровым инженером: 454080, Челябинская обл., г. Челябинск, Свердловский пр-т, 84Б, оф. 7.5, geoid_kkr@mail.ru					
6. Перечень документов, использованных при подготовке карты-плана территории:					
№ п/п	Реквизиты документа				
	Вид	Дата	Номер	Наименование	Иные сведения
1	2	3	4	5	6
1	—	19.03.2024	КУВИ-001/2024-78852585	Кадастровый план территории	—

7. Пояснения к карте-плану территории:

1. Пояснительная записка

На территории кадастрового квартала 53:11:1500501 ООО «Геоид» в соответствии с Муниципальным контрактом № 0350300036924000005-02 от 07.03.2024 г. на выполнение комплексных кадастровых работ на территории Новгородской области, р-н Новгородский, с/п Савинского, д Мшаги, выполнены комплексные кадастровые работы.

Общая площадь кадастрового квартала – 218,5 га.

Границы земельных участков установлены по их фактическому использованию. При выполнении комплексных кадастровых работ площади уточняемых/исправляемых земельных участков определялись в соответствии с требованиями законодательства: фактическая площадь земельного участка не должна быть меньше площади земельного участка, сведения о которой относительно этого земельного участка содержатся в Едином государственном реестре недвижимости, более чем на 10 % больше площади земельного участка, сведения о которой относительно этого земельного участка содержатся в Едином государственном реестре недвижимости, более чем на величину предельного минимального размера земельного участка, установленного в соответствии с федеральным законом для земель соответствующих целевого назначения и разрешенного использования; больше площади земельного участка, сведения о которой относительно этого земельного участка содержатся в Едином государственном реестре недвижимости, более чем на 10%, если предельный минимальный размер земельного участка не установлен.

Земельные участки относительно которых проведены кадастровые работы расположены в территориальной зоне Ж1, ИТ1, СН1.

В соответствии с Правилами землепользования и застройки Савинского сельского поселения Новгородского муниципального района Новгородской области, утвержденными решением Думы Новгородского муниципального района от 28.06.2024 г. № 966, предельные размеры земельных участков составляют:

- Для зоны Ж-1, Земельные участки с ВРИ «Для индивидуального жилищного строительства»:

минимальный размер земельного участка соответствует 400 кв.м максимальный – 146000 кв.м.

- Для зоны Ж-1, Земельные участки с ВРИ «Для ведения личного подсобного хозяйства (при-усадебный земельный участок)»: минимальный размер земельного участка соответствует 400 кв.м максимальный – 25000 кв.м.

- Для зоны Ж-1, Земельные участки с ВРИ «Блокированная жилая застройка»: минимальный размер земельного участка соответствует 100 кв.м максимальный – 10000 кв.м.

Земельные участки:

По сведениям Единого государственного реестра недвижимости, на территории кадастрового квартала 53:11:1500501 расположено 102 земельных участка.

В ходе ККР было выполнено:

- исправление фактического местоположения границ сведениям ЕГРН 31 земельного участка. При выполнении комплексных кадастровых работ реестровые ошибки в сведениях о местоположениях границ участков были исправлены;

- уточнение местоположения 2 земельных участков, сведения о которых внесены в Единый государственный реестр недвижимости, но описание которых отсутствует.

Объекты капитального строительства:

По сведениям Единого государственного реестра недвижимости, на территории кадастрового квартала 53:11:1500501 расположено 61 объектов капитального строительства.

Сведения о пунктах геодезической сети и средствах измерений

1. Сведения о пунктах геодезической сети:								
№ п/п	Вид геодезич еской сети	Название пункта и тип знака геодезической сети	Система координат пункта геодезической сети	Координаты пункта, м		Дата обследования 16 мая 2024 г.		
						Сведения о состоянии		
				X	Y	наружного знака пункта	центра пункта	марки центра пункта
1	2	3	4	5	6	7	8	9
1	2	Витка, сигн.	МСК-53, зона 2	588851.51	2183212.43	разрушен (поврежден)	сохранился	сохранился
2	2	Дубня, сигн.	МСК-53, зона 2	568908.38	2165164.74	разрушен (поврежден)	сохранился	сохранился
3	3	Полищи, сигн.	МСК-53, зона 2	589342.49	2242123.17	разрушен (поврежден)	сохранился	сохранился
2. Сведения об использованных средствах измерений:								
№ п/п	Наименование и обозначение типа средства измерений - прибора (инструмента, аппаратуры)		Заводской или серийный номер средства измерений		Реквизиты свидетельства о поверке прибора (инструмента, аппаратуры) и (или) срок действия поверки			
1	2		3		4			
1	Аппаратура геодезическая спутниковая Stonex S9i		S901351900360RE		С-АБ/31-01-2024/314629114 от 31.01.2024 г.			
2	Аппаратура геодезическая спутниковая Stonex S9i		S901351900331RE		С-АБ/31-01-2024/314629113 от 31.01.2024 г.			
Сведения об уточняемых земельных участках								
1. Сведения о характерных точках границы уточняемого земельного участка с кадастровым номером 53:11:1500501:34 :								
Система координат МСК-53								
Зона № 2								
Обозначение характерных точек границ	Координаты, м				Метод определения координат	Формулы, примененные для расчета средней квадратической погрешности определения координат характерных точек границ (M _i), с подставленными в такие формулы значениями и итоговые (вычисленные) значения M _i , м	Описание закрепления точки	
	содержатся в Едином государственном реестре недвижимости		определены в результате выполнения комплексных кадастровых работ					
	X	Y	X	Y				

1	2	3	4	5	6	7	8
н159У	—	—	578603.85	2195165.15	Метод спутниковых геодезических измерений (определений)	Точность положения характерных точек границ земельного участка соответствует точности, определения координат характерных точек границ земельных участков установленных для соответствующей категории земель и вида разрешенного использования, Мt=0,1 м	—
н157У	—	—	578630.29	2195180.42	Метод спутниковых геодезических измерений (определений)	Точность положения характерных точек границ земельного участка соответствует точности, определения координат характерных точек границ земельных участков установленных для соответствующей категории земель и вида разрешенного использования, Мt=0,1 м	—
н156У	—	—	578606.58	2195222.70	Метод спутниковых геодезических измерений (определений)	Точность положения характерных точек границ земельного участка соответствует точности, определения координат характерных точек границ земельных участков установленных для соответствующей категории земель и вида разрешенного использования, Мt=0,1 м	—
н160У	—	—	578590.29	2195212.89	Метод спутниковых геодезических измерений (определений)	Точность положения характерных точек границ земельного участка соответствует точности, определения координат характерных точек границ земельных участков установленных для соответствующей категории земель и вида разрешенного использования, Мt=0,1 м	—
н161У	—	—	578589.10	2195214.64	Метод спутниковых	Точность положения характерных	—

					геодезических измерений (определений)	точек границ земельного участка соответствует точности, определения координат характерных точек границ земельных участков установленных для соответствующей категории земель и вида разрешенного использования, Mt=0,1 м	
н162У	—	—	578578.97	2195208.24	Метод спутниковых геодезических измерений (определений)	Точность положения характерных точек границ земельного участка соответствует точности, определения координат характерных точек границ земельных участков установленных для соответствующей категории земель и вида разрешенного использования, Mt=0,1 м	—
н163У	—	—	578594.06	2195182.75	Метод спутниковых геодезических измерений (определений)	Точность положения характерных точек границ земельного участка соответствует точности, определения координат характерных точек границ земельных участков установленных для соответствующей категории земель и вида разрешенного использования, Mt=0,1 м	—
н159У	—	—	578603.85	2195165.15	Метод спутниковых геодезических измерений (определений)	Точность положения характерных точек границ земельного участка соответствует точности, определения координат характерных точек границ земельных участков установленных для соответствующей категории земель и вида разрешенного использования, Mt=0,1 м	—

2. Сведения о частях границ уточняемого земельного участка с кадастровым номером 53:11:1500501:34 :

Обозначение части границ		Горизонтальное проложение (S), м	Описание прохождения части границ	Сведения о согласовании местоположения границ(согласовано/спорное)
от т.	до т.			

1	2	3	4	5
н159У	н157У	30.53	—	согласовано
н157У	н156У	48.47	—	согласовано
н156У	н160У	19.02	—	согласовано
н160У	н161У	2.12	—	согласовано
н161У	н162У	11.98	—	согласовано
н162У	н163У	29.62	—	согласовано
н163У	н159У	20.14	—	согласовано

3. Сведения о характеристиках уточняемого земельного участка с кадастровым номером 53:11:1500501:34 :

№ п/п	Наименование характеристик земельного участка	Значение характеристики
1	2	3
1.	Адрес земельного участка	—
1.1.	Сведения о местоположении земельного участка (при отсутствии адреса) в структурированном в соответствии с федеральной информационной адресной системой виде	Новгородская обл, р-н Новгородский, с/п Савинское, д Мшага, д 42
1.2.	Дополнительные сведения о местоположении земельного участка	—
2.	Площадь земельного участка ± величина погрешности определения(вычисления) площади ($P \pm \Delta P$), м ²	1502±14
3.	Формула, примененная для вычисления предельной погрешности определения площади земельного участка, с подставленными значениями и итоговые (вычисленные) значения (ΔP), м ²	$\Delta P = 3,5 \cdot M_t \cdot \sqrt{P_{\text{док}}} = 3,5 \cdot 0.10 \cdot \sqrt{1502} = 14$
4.	Площадь земельного участка согласно сведениям Единого государственного реестра недвижимости ($P_{\text{кад}}$), м ²	1502
5.	Оценка расхождения P и $P_{\text{кад}}$ ($P - P_{\text{кад}}$), м ²	0
6.	Предельный минимальный и максимальный размеры земельного участка ($P_{\text{мин}}$ и $P_{\text{макс}}$), м ²	—
7.	Вид (виды) разрешенного использования	для индивидуального жилищного строительства
7.1.	Дополнительные сведения об использовании земельного участка	—
8.	Кадастровый или иной государственный учетный номер (инвентарный) здания, сооружения, объекта незавершенного строительства, расположенного на земельном участке	—
9.	Сведения о земельных участках (землях общего пользования, территории общего пользования), посредством которых обеспечивается доступ	—
10.	Иные сведения	—

4. Пояснения к сведениям об уточняемом земельном участке с кадастровым номером 53:11:1500501:34 :

1.	—
----	---

1. Сведения о характерных точках границы уточняемого земельного участка с кадастровым номером 53:11:1500501:46 :							
Система координат МСК-53						Зона № 2	
Обозначение характерных точек границ	Координаты, м				Метод определения координат	Формулы, примененные для расчета средней квадратической погрешности определения координат характерных точек границ (М _t), с подставленными в такие формулы значениями и итоговые (вычисленные) значения М _t , м	Описание закрепления точки
	содержатся в Едином государственном реестре недвижимости		определены в результате выполнения комплексных кадастровых работ				
	X	Y	X	Y			
1	2	3	4	5	6	7	8
227	—	—	578639.02	2195410.27	Метод спутниковых геодезических измерений (определений)	Точность положения характерных точек границ земельного участка соответствует точности, определения координат характерных точек границ земельных участков установленных для соответствующей категории земель и вида разрешенного использования, М _t =0,1 м	—
н140У	—	—	578672.34	2195432.07	Метод спутниковых геодезических измерений (определений)	Точность положения характерных точек границ земельного участка соответствует точности, определения координат характерных точек границ земельных участков установленных для соответствующей категории земель и вида разрешенного использования, М _t =0,1 м	—
225	—	—	578654.19	2195463.91	Метод спутниковых геодезических измерений (определений)	Точность положения характерных точек границ земельного участка соответствует точности, определения координат характерных точек границ земельных участков установленных для соответствующей категории	—

						земель и вида разрешенного использования, Мт=0,1 м	
226	—	—	578595.43	2195431.04	Метод спутниковых геодезических измерений (определений)	Точность положения характерных точек границ земельного участка соответствует точности, определения координат характерных точек границ земельных участков установленных для соответствующей категории земель и вида разрешенного использования, Мт=0,1 м	—
н141У	—	—	578564.58	2195418.19	Метод спутниковых геодезических измерений (определений)	Точность положения характерных точек границ земельного участка соответствует точности, определения координат характерных точек границ земельных участков установленных для соответствующей категории земель и вида разрешенного использования, Мт=0,1 м	—
н142У	—	—	578554.34	2195412.97	Метод спутниковых геодезических измерений (определений)	Точность положения характерных точек границ земельного участка соответствует точности, определения координат характерных точек границ земельных участков установленных для соответствующей категории земель и вида разрешенного использования, Мт=0,1 м	—
н143У	—	—	578543.93	2195408.10	Метод спутниковых геодезических измерений (определений)	Точность положения характерных точек границ земельного участка соответствует точности, определения координат характерных точек границ земельных участков установленных для соответствующей категории земель и вида разрешенного использования, Мт=0,1 м	—

н144У	—	—	578567.95	2195369.29	Метод спутниковых геодезических измерений (определений)	Точность положения характерных точек границ земельного участка соответствует точности, определения координат характерных точек границ земельных участков установленных для соответствующей категории земель и вида разрешенного использования, Мt=0,1 м	—
229	—	—	578569.80	2195370.47	Метод спутниковых геодезических измерений (определений)	Точность положения характерных точек границ земельного участка соответствует точности, определения координат характерных точек границ земельных участков установленных для соответствующей категории земель и вида разрешенного использования, Мt=0,1 м	—
228	—	—	578598.60	2195389.35	Метод спутниковых геодезических измерений (определений)	Точность положения характерных точек границ земельного участка соответствует точности, определения координат характерных точек границ земельных участков установленных для соответствующей категории земель и вида разрешенного использования, Мt=0,1 м	—
237	—	—	578610.11	2195390.23	Метод спутниковых геодезических измерений (определений)	Точность положения характерных точек границ земельного участка соответствует точности, определения координат характерных точек границ земельных участков установленных для соответствующей категории земель и вида разрешенного использования, Мt=0,1 м	—
227	—	—	578639.02	2195410.27	Метод спутниковых геодезических измерений	Точность положения характерных точек границ земельного участка соответствует точности,	—

					(определений)	определения координат характерных точек границ земельных участков установленных для соответствующей категории земель и вида разрешенного использования, Мt=0,1 м	
--	--	--	--	--	---------------	---	--

2. Сведения о частях границ уточняемого земельного участка с кадастровым номером 53:11:1500501:46 :

Обозначение части границ		Горизонтальное проложение (S), м	Описание прохождения части границ	Сведения о согласовании местоположения границ(согласовано/спорное)
от т.	до т.			
1	2	3	4	5
227	н140У	39.82	—	согласовано
н140У	225	36.65	—	согласовано
225	226	67.33	—	согласовано
226	н141У	33.42	—	согласовано
н141У	н142У	11.49	—	согласовано
н142У	н143У	11.49	—	согласовано
н143У	н144У	45.64	—	согласовано
н144У	229	2.19	—	согласовано
229	228	34.44	—	согласовано
228	237	11.54	—	согласовано
237	227	35.18	—	согласовано

3. Сведения о характеристиках уточняемого земельного участка с кадастровым номером 53:11:1500501:46 :

№ п/п	Наименование характеристик земельного участка	Значение характеристики
1	2	3
1.	Адрес земельного участка	—
1.1.	Сведения о местоположении земельного участка (при отсутствии адреса) в структурированном в соответствии с федеральной информационной адресной системой виде	Новгородская обл, р-н Новгородский, Савинское сельское поселение, д Мшага, 11
1.2.	Дополнительные сведения о местоположении земельного участка	—
2.	Площадь земельного участка ± величина погрешности определения(вычисления) площади ($P \pm \Delta P$), м ²	5000±25
3.	Формула, примененная для вычисления предельной погрешности определения площади земельного участка, с подставленными значениями и итоговые (вычисленные) значения (ΔP), м ²	$\Delta P = 3,5 \cdot M_t \cdot \sqrt{P_{\text{док}}} = 3,5 \cdot 0.10 \cdot \sqrt{5000} = 25$
4.	Площадь земельного участка согласно сведениям Единого государственного реестра недвижимости (Ркад), м ²	5000

1	2	3
5.	Оценка расхождения Р и Р _{кад} (Р – Р _{кад}), м ²	0
6.	Предельный минимальный и максимальный размеры земельного участка (Р _{мин} и Р _{макс}), м ²	—
7.	Вид (виды) разрешенного использования	для ведения приусадебного хозяйства
7.1.	Дополнительные сведения об использовании земельного участка	—
8.	Кадастровый или иной государственный учетный номер (инвентарный) здания, сооружения, объекта незавершенного строительства, расположенного на земельном участке	—
9.	Сведения о земельных участках (землях общего пользования, территории общего пользования), посредством которых обеспечивается доступ	—
10.	Иные сведения	—

4. Пояснения к сведениям об уточняемом земельном участке с кадастровым номером 53:11:1500501:46 :

1.	—
----	---

**Сведения об уточняемых земельных участках, необходимые для исправления реестровых ошибок
в сведениях о местоположении их границ**

1. Сведения о характерных точках границ уточняемого земельного участка с кадастровым номером 53:11:1500501:6

Система координат МСК-53					Зона № 2		
Обозначение характерных точек границ	Координаты, м				Метод определения координат	Формулы, примененные для расчета средней квадратической погрешности определения координат характерных точек границ (М _г), с подставленными в такие формулы значениями и итоговые (вычисленные) значения М _г , м	Описание закрепления точки
	содержатся в Едином государственном реестре недвижимости		определены в результате выполнения комплексных кадастровых работ				
	Х	У	Х	У			
1	2	3	4	5	6	7	8
n118У	—	—	578513.90	2195603.52	Метод спутниковых геодезических измерений (определений)	Точность положения характерных точек границ земельного участка соответствует точности, определения координат характерных точек границ земельных участков установленных для соответствующей категории земель и вида разрешенного	—

						использования, Мt=0,1 м	
н119У	—	—	578515.93	2195607.18	Метод спутниковых геодезических измерений (определений)	Точность положения характерных точек границ земельного участка соответствует точности, определения координат характерных точек границ земельных участков установленных для соответствующей категории земель и вида разрешенного использования, Мt=0,1 м	—
н120У	—	—	578517.76	2195608.96	Метод спутниковых геодезических измерений (определений)	Точность положения характерных точек границ земельного участка соответствует точности, определения координат характерных точек границ земельных участков установленных для соответствующей категории земель и вида разрешенного использования, Мt=0,1 м	—
н121У	—	—	578541.44	2195627.05	Метод спутниковых геодезических измерений (определений)	Точность положения характерных точек границ земельного участка соответствует точности, определения координат характерных точек границ земельных участков установленных для соответствующей категории земель и вида разрешенного использования, Мt=0,1 м	—
193	—	—	578529.58	2195644.28	Метод спутниковых геодезических измерений (определений)	Точность положения характерных точек границ земельного участка соответствует точности, определения координат характерных точек границ земельных участков установленных для соответствующей категории земель	—

						и вида разрешенного использования, Mt=0,1 м	
192	—	—	578473.43	2195596.88	Метод спутниковых геодезических измерений (определений)	Точность положения характерных точек границ земельного участка соответствует точности, определения координат характерных точек границ земельных участков установленных для соответствующей категории земель и вида разрешенного использования, Mt=0,1 м	—
н122У	—	—	578487.32	2195576.53	Метод спутниковых геодезических измерений (определений)	Точность положения характерных точек границ земельного участка соответствует точности, определения координат характерных точек границ земельных участков установленных для соответствующей категории земель и вида разрешенного использования, Mt=0,1 м	—
н123У	—	—	578511.85	2195594.35	Метод спутниковых геодезических измерений (определений)	Точность положения характерных точек границ земельного участка соответствует точности, определения координат характерных точек границ земельных участков установленных для соответствующей категории земель и вида разрешенного использования, Mt=0,1 м	—
187	578474.36	2195596.30	—	—	Метод спутниковых геодезических измерений (определений)	Точность положения характерных точек границ земельного участка соответствует точности, определения координат характерных точек границ земельных участков установленных для	—

						соответствующей категории земель и вида разрешенного использования, Мt=0,1 м	
188	578489.64	2195577.01	—	—	Метод спутниковых геодезических измерений (определений)	Точность положения характерных точек границ земельного участка соответствует точности, определения координат характерных точек границ земельных участков установленных для соответствующей категории земель и вида разрешенного использования, Мt=0,1 м	—
189	578513.25	2195594.53	—	—	Метод спутниковых геодезических измерений (определений)	Точность положения характерных точек границ земельного участка соответствует точности, определения координат характерных точек границ земельных участков установленных для соответствующей категории земель и вида разрешенного использования, Мt=0,1 м	—
190	578516.64	2195606.87	—	—	Метод спутниковых геодезических измерений (определений)	Точность положения характерных точек границ земельного участка соответствует точности, определения координат характерных точек границ земельных участков установленных для соответствующей категории земель и вида разрешенного использования, Мt=0,1 м	—
186	578542.93	2195627.40	—	—	Метод спутниковых геодезических измерений (определений)	Точность положения характерных точек границ земельного участка соответствует точности, определения координат характерных точек границ земельных участков	—

						установленных для соответствующей категории земель и вида разрешенного использования, Mt=0,1 м	
191	578530.12	2195644.47	—	—	Метод спутниковых геодезических измерений (определений)	Точность положения характерных точек границ земельного участка соответствует точности, определения координат характерных точек границ земельных участков установленных для соответствующей категории земель и вида разрешенного использования, Mt=0,1 м	—
н118У	—	—	578513.90	2195603.52	Метод спутниковых геодезических измерений (определений)	Точность положения характерных точек границ земельного участка соответствует точности, определения координат характерных точек границ земельных участков установленных для соответствующей категории земель и вида разрешенного использования, Mt=0,1 м	—

2. Сведения о частях границ уточняемого земельного участка с кадастровым номером 53:11:1500501:6

Обозначение части границ		Горизонтальное проложение (S), м	Описание прохождения части границ	Сведения о согласовании местоположения границ(согласовано/спорное)
от т.	до т.			
1	2	3	4	5
н118У	н119У	4.19	—	согласовано
н119У	н120У	2.55	—	согласовано
н120У	н121У	29.80	—	согласовано
н121У	193	20.92	—	согласовано
193	192	73.48	—	согласовано
192	н122У	24.64	—	согласовано
н122У	н123У	30.32	—	согласовано
н123У	н118У	9.40	—	согласовано

3. Характеристики уточняемого земельного участка с кадастровым номером 53:11:1500501:6		
№ п/п	Наименование характеристик земельного участка	Значение характеристики
1	2	3
1.	Адрес земельного участка	—
1.1.	Сведения о местоположении земельного участка (при отсутствии адреса) в структурированном в соответствии с федеральной информационной адресной системой виде	Новгородская область, р-н Новгородский, д Мшага, д 16
1.2.	Дополнительные сведения о местоположении земельного участка	—
2.	Площадь земельного участка ± величина погрешности определения(вычисления) площади ($P \pm \Delta P$), м ²	1671±14
3.	Формула, примененная для вычисления предельной погрешности определения площади земельного участка, с подставленными значениями и итоговые (вычисленные) значения (ΔP), м2	$\Delta P = 3,5 \cdot M_t \cdot \sqrt{P_{\text{док}}} = 3,5 \cdot 0.10 \cdot \sqrt{1684} = 14$
4.	Площадь земельного участка согласно сведениям Единого государственного реестра недвижимости ($P_{\text{кад}}$), м ²	1684
5.	Оценка расхождения P и $P_{\text{кад}}$ ($P - P_{\text{кад}}$), м ²	-13
6.	Предельный минимальный и максимальный размеры земельного участка ($P_{\text{мин}}$ и $P_{\text{макс}}$), м ²	—
7.	Кадастровый или иной государственный учетный номер (инвентарный) здания, сооружения, объекта незавершенного строительства, расположенного на земельном участке	—
8.	Вид (виды) разрешенного использования	для ведения личного подсобного хозяйства
8.1.	Дополнительные сведения об использовании земельного участка	—
9.	Сведения о земельных участках (землях общего пользования, территории общего пользования), посредством которых обеспечивается доступ	—
10.	Иные сведения	—
4. Пояснения к сведениям об уточняемом земельном участке с кадастровым номером 53:11:1500501:6 :		
1.	—	
1. Сведения о характерных точках границ уточняемого земельного участка с кадастровым номером 53:11:1500501:7		
Система координат МСК-53		
Зона № 2		

Обозначение характерных точек границ	Координаты, м				Метод определения координат	Формулы, примененные для расчета средней квадратической погрешности определения координат характерных точек границ (M _t), с подставленными в такие формулы значениями и итоговые (вычисленные) значения M _t , м	Описание закрепления точки
	содержатся в Едином государственном реестре недвижимости		определены в результате выполнения комплексных кадастровых работ				
	X	Y	X	Y			
1	2	3	4	5	6	7	8
218	578634.90	2195496.21	578634.90	2195496.21	Метод спутниковых геодезических измерений (определений)	Точность положения характерных точек границ земельного участка соответствует точности, определения координат характерных точек границ земельных участков установленных для соответствующей категории земель и вида разрешенного использования, M _t =0,1 м	—
223	578634.81	2195496.35	578634.81	2195496.35	Метод спутниковых геодезических измерений (определений)	Точность положения характерных точек границ земельного участка соответствует точности, определения координат характерных точек границ земельных участков установленных для соответствующей категории земель и вида разрешенного использования, M _t =0,1 м	—
222	578630.20	2195503.92	578630.20	2195503.92	Метод спутниковых геодезических измерений (определений)	Точность положения характерных точек границ земельного участка соответствует точности, определения координат характерных точек границ земельных участков установленных для соответствующей категории земель и вида разрешенного	—

						использования, Mt=0,1 м	
221	578627.57	2195508.01	578627.57	2195508.01	Метод спутниковых геодезических измерений (определений)	Точность положения характерных точек границ земельного участка соответствует точности, определения координат характерных точек границ земельных участков установленных для соответствующей категории земель и вида разрешенного использования, Mt=0,1 м	—
220	578620.95	2195518.13	578620.95	2195518.13	Метод спутниковых геодезических измерений (определений)	Точность положения характерных точек границ земельного участка соответствует точности, определения координат характерных точек границ земельных участков установленных для соответствующей категории земель и вида разрешенного использования, Mt=0,1 м	—
219	578612.16	2195530.76	578612.16	2195530.76	Метод спутниковых геодезических измерений (определений)	Точность положения характерных точек границ земельного участка соответствует точности, определения координат характерных точек границ земельных участков установленных для соответствующей категории земель и вида разрешенного использования, Mt=0,1 м	—
н137У	—	—	578560.27	2195492.23	Метод спутниковых геодезических измерений (определений)	Точность положения характерных точек границ земельного участка соответствует точности, определения координат характерных точек границ земельных участков установленных для соответствующей категории земель	—

						и вида разрешенного использования, Мт=0,1 м	
н127У	—	—	578569.22	2195482.02	Метод спутниковых геодезических измерений (определений)	Точность положения характерных точек границ земельного участка соответствует точности, определения координат характерных точек границ земельных участков установленных для соответствующей категории земель и вида разрешенного использования, Мт=0,1 м	—
н126У	—	—	578549.67	2195466.22	Метод спутниковых геодезических измерений (определений)	Точность положения характерных точек границ земельного участка соответствует точности, определения координат характерных точек границ земельных участков установленных для соответствующей категории земель и вида разрешенного использования, Мт=0,1 м	—
н138У	—	—	578548.28	2195464.83	Метод спутниковых геодезических измерений (определений)	Точность положения характерных точек границ земельного участка соответствует точности, определения координат характерных точек границ земельных участков установленных для соответствующей категории земель и вида разрешенного использования, Мт=0,1 м	—
н139У	—	—	578564.13	2195446.11	Метод спутниковых геодезических измерений (определений)	Точность положения характерных точек границ земельного участка соответствует точности, определения координат характерных точек границ земельных участков установленных для	—

						соответствующей категории земель и вида разрешенного использования, Мt=0,1 м	
204	578562.10	2195493.67	—	—	Метод спутниковых геодезических измерений (определений)	Точность положения характерных точек границ земельного участка соответствует точности, определения координат характерных точек границ земельных участков установленных для соответствующей категории земель и вида разрешенного использования, Мt=0,1 м	—
205	578570.54	2195482.33	—	—	Метод спутниковых геодезических измерений (определений)	Точность положения характерных точек границ земельного участка соответствует точности, определения координат характерных точек границ земельных участков установленных для соответствующей категории земель и вида разрешенного использования, Мt=0,1 м	—
206	578550.81	2195466.38	—	—	Метод спутниковых геодезических измерений (определений)	Точность положения характерных точек границ земельного участка соответствует точности, определения координат характерных точек границ земельных участков установленных для соответствующей категории земель и вида разрешенного использования, Мt=0,1 м	—
224	578567.84	2195448.74	—	—	Метод спутниковых геодезических измерений (определений)	Точность положения характерных точек границ земельного участка соответствует точности, определения координат характерных точек границ земельных участков	—

						установленных для соответствующей категории земель и вида разрешенного использования, Mt=0,1 м	
218	578634.90	2195496.21	578634.90	2195496.21	Метод спутниковых геодезических измерений (определений)	Точность положения характерных точек границ земельного участка соответствует точности, определения координат характерных точек границ земельных участков установленных для соответствующей категории земель и вида разрешенного использования, Mt=0,1 м	—

2. Сведения о частях границ уточняемого земельного участка с кадастровым номером 53:11:1500501:7

Обозначение части границ		Горизонтальное проложение (S), м	Описание прохождения части границ	Сведения о согласовании местоположения границ(согласовано/спорное)
от т.	до т.			
1	2	3	4	5
218	223	0.17	—	—
223	222	8.86	—	—
222	221	4.86	—	—
221	220	12.09	—	—
220	219	15.39	—	—
219	н137У	64.63	—	согласовано
н137У	н127У	13.58	—	согласовано
н127У	н126У	25.14	—	согласовано
н126У	н138У	1.97	—	согласовано
н138У	н139У	24.53	—	согласовано
н139У	218	86.71	—	согласовано

3. Характеристики уточняемого земельного участка с кадастровым номером 53:11:1500501:7

№ п/п	Наименование характеристик земельного участка	Значение характеристики
1	2	3
1.	Адрес земельного участка	—
1.1.	Сведения о местоположении земельного участка (при отсутствии адреса) в структурированном в соответствии с федеральной информационной адресной системой виде	Новгородская область, р-н Новгородский, с/п Савинское, д Мшага, д 13

1	2	3
1.2.	Дополнительные сведения о местоположении земельного участка	—
2.	Площадь земельного участка ± величина погрешности определения(вычисления) площади ($P \pm \Delta P$), м ²	3222±19
3.	Формула, примененная для вычисления предельной погрешности определения площади земельного участка, с подставленными значениями и итоговые (вычисленные) значения (ΔP), м ²	$\Delta P = 3,5 \cdot M_t \cdot \sqrt{P_{\text{док}}} = 3,5 \cdot 0.10 \cdot \sqrt{3093} = 19$
4.	Площадь земельного участка согласно сведениям Единого государственного реестра недвижимости ($P_{\text{кад}}$), м ²	3093
5.	Оценка расхождения P и $P_{\text{кад}}$ ($P - P_{\text{кад}}$), м ²	129
6.	Предельный минимальный и максимальный размеры земельного участка ($P_{\text{мин}}$ и $P_{\text{макс}}$), м ²	—
7.	Кадастровый или иной государственный учетный номер (инвентарный) здания, сооружения, объекта незавершенного строительства, расположенного на земельном участке	—
8.	Вид (виды) разрешенного использования	для ведения личного подсобного хозяйства
8.1.	Дополнительные сведения об использовании земельного участка	—
9.	Сведения о земельных участках (землях общего пользования, территории общего пользования), посредством которых обеспечивается доступ	—
10.	Иные сведения	—

4. Пояснения к сведениям об уточняемом земельном участке с кадастровым номером 53:11:1500501:7 :

1.	—
----	---

1. Сведения о характерных точках границ уточняемого земельного участка с кадастровым номером 53:11:1500501:23

Система координат МСК-53					Зона № 2		
Обозначение характерных точек границ	Координаты, м				Метод определения координат	Формулы, примененные для расчета средней квадратической погрешности определения координат характерных точек границ (М _t), с подставленными в такие формулы значениями и итоговые (вычисленные) значения М _t , м	Описание закрепления точки
	содержатся в Едином государственном реестре недвижимости		определены в результате выполнения комплексных кадастровых работ				
	X	Y	X	Y			
1	2	3	4	5	6	7	8
127	578213.67	2195975.17	578213.67	2195975.17	Метод спутниковых геодезических измерений (определений)	Точность положения характерных точек границ земельного участка соответствует точности, определения координат	—

						характерных точек границ земельных участков установленных для соответствующей категории земель и вида разрешенного использования, Mt=0,1 м	
128	578235.54	2195991.96	578235.54	2195991.96	Метод спутниковых геодезических измерений (определений)	Точность положения характерных точек границ земельного участка соответствует точности, определения координат характерных точек границ земельных участков установленных для соответствующей категории земель и вида разрешенного использования, Mt=0,1 м	—
129	578234.89	2195993.59	578234.89	2195993.59	Метод спутниковых геодезических измерений (определений)	Точность положения характерных точек границ земельного участка соответствует точности, определения координат характерных точек границ земельных участков установленных для соответствующей категории земель и вида разрешенного использования, Mt=0,1 м	—
130	578249.57	2196005.60	578249.57	2196005.60	Метод спутниковых геодезических измерений (определений)	Точность положения характерных точек границ земельного участка соответствует точности, определения координат характерных точек границ земельных участков установленных для соответствующей категории земель и вида разрешенного использования, Mt=0,1 м	—
н79У	—	—	578234.17	2196023.60	Метод спутниковых геодезических измерений	Точность положения характерных точек границ земельного участка соответствует точности,	—

					(определений)	определения координат характерных точек границ земельных участков установленных для соответствующей категории земель и вида разрешенного использования, Mt=0,1 м	
н80У	—	—	578234.87	2196024.20	Метод спутниковых геодезических измерений (определений)	Точность положения характерных точек границ земельного участка соответствует точности, определения координат характерных точек границ земельных участков установленных для соответствующей категории земель и вида разрешенного использования, Mt=0,1 м	—
н81У	—	—	578230.41	2196029.33	Метод спутниковых геодезических измерений (определений)	Точность положения характерных точек границ земельного участка соответствует точности, определения координат характерных точек границ земельных участков установленных для соответствующей категории земель и вида разрешенного использования, Mt=0,1 м	—
117	578215.15	2196046.76	578215.15	2196046.76	Метод спутниковых геодезических измерений (определений)	Точность положения характерных точек границ земельного участка соответствует точности, определения координат характерных точек границ земельных участков установленных для соответствующей категории земель и вида разрешенного использования, Mt=0,1 м	—
118	578214.45	2196046.23	578214.45	2196046.23	Метод спутниковых геодезических	Точность положения характерных точек границ земельного участка	—

					измерений (определений)	соответствует точности, определения координат характерных точек границ земельных участков установленных для соответствующей категории земель и вида разрешенного использования, Mt=0,1 м	
119	578191.55	2196029.19	578191.55	2196029.19	Метод спутниковых геодезических измерений (определений)	Точность положения характерных точек границ земельного участка соответствует точности, определения координат характерных точек границ земельных участков установленных для соответствующей категории земель и вида разрешенного использования, Mt=0,1 м	—
120	578174.96	2196016.86	578174.96	2196016.86	Метод спутниковых геодезических измерений (определений)	Точность положения характерных точек границ земельного участка соответствует точности, определения координат характерных точек границ земельных участков установленных для соответствующей категории земель и вида разрешенного использования, Mt=0,1 м	—
н78У	—	—	578154.98	2196000.56	Метод спутниковых геодезических измерений (определений)	Точность положения характерных точек границ земельного участка соответствует точности, определения координат характерных точек границ земельных участков установленных для соответствующей категории земель и вида разрешенного использования, Mt=0,1 м	—
н82У	—	—	578145.39	2195993.21	Метод спутниковых	Точность положения характерных	—

					геодезических измерений (определений)	точек границ земельного участка соответствует точности, определения координат характерных точек границ земельных участков установленных для соответствующей категории земель и вида разрешенного использования, Мt=0,1 м	
121	578151.98	2195999.76	—	—	Метод спутниковых геодезических измерений (определений)	Точность положения характерных точек границ земельного участка соответствует точности, определения координат характерных точек границ земельных участков установленных для соответствующей категории земель и вида разрешенного использования, Мt=0,1 м	—
131	578145.22	2195994.73	—	—	Метод спутниковых геодезических измерений (определений)	Точность положения характерных точек границ земельного участка соответствует точности, определения координат характерных точек границ земельных участков установленных для соответствующей категории земель и вида разрешенного использования, Мt=0,1 м	—
125	578179.84	2195948.19	578179.84	2195948.19	Метод спутниковых геодезических измерений (определений)	Точность положения характерных точек границ земельного участка соответствует точности, определения координат характерных точек границ земельных участков установленных для соответствующей категории земель и вида разрешенного использования, Мt=0,1 м	—

126	578212.86	2195976.22	578212.86	2195976.22	Метод спутниковых геодезических измерений (определений)	Точность положения характерных точек границ земельного участка соответствует точности, определения координат характерных точек границ земельных участков установленных для соответствующей категории земель и вида разрешенного использования, Mt=0,1 м	—
127	578213.67	2195975.17	578213.67	2195975.17	Метод спутниковых геодезических измерений (определений)	Точность положения характерных точек границ земельного участка соответствует точности, определения координат характерных точек границ земельных участков установленных для соответствующей категории земель и вида разрешенного использования, Mt=0,1 м	—

2. Сведения о частях границ уточняемого земельного участка с кадастровым номером 53:11:1500501:23

Обозначение части границ		Горизонтальное проложение (S), м	Описание прохождения части границ	Сведения о согласовании местоположения границ(согласовано/спорное)
от т.	до т.			
1	2	3	4	5
127	128	27.57	—	—
128	129	1.75	—	—
129	130	18.97	—	—
130	н79У	23.69	—	согласовано
н79У	н80У	0.92	—	согласовано
н80У	н81У	6.80	—	согласовано
н81У	117	23.17	—	согласовано
117	118	0.88	—	—
118	119	28.54	—	—
119	120	20.67	—	—
120	н78У	25.79	—	согласовано
н78У	н82У	12.08	—	согласовано
н82У	125	56.69	—	согласовано

125	126	43.31	—	—
126	127	1.33	—	—

3. Характеристики уточняемого земельного участка с кадастровым номером 53:11:1500501:23

№ п/п	Наименование характеристик земельного участка	Значение характеристики
1	2	3
1.	Адрес земельного участка	—
1.1.	Сведения о местоположении земельного участка (при отсутствии адреса) в структурированном в соответствии с федеральной информационной адресной системой виде	Новгородская область, р-н Новгородский, с/п Савинское, д Мшага, д 28
1.2.	Дополнительные сведения о местоположении земельного участка	—
2.	Площадь земельного участка ± величина погрешности определения (вычисления) площади ($P \pm \Delta P$), м ²	4968±25
3.	Формула, примененная для вычисления предельной погрешности определения площади земельного участка, с подставленными значениями и итоговые (вычисленные) значения (ΔP), м ²	$\Delta P = 3,5 \cdot M_t \cdot \sqrt{P_{\text{док}}} = 3,5 \cdot 0,10 \cdot \sqrt{4968} = 25$
4.	Площадь земельного участка согласно сведениям Единого государственного реестра недвижимости ($P_{\text{кад}}$), м ²	4968
5.	Оценка расхождения P и $P_{\text{кад}}$ ($P - P_{\text{кад}}$), м ²	0
6.	Предельный минимальный и максимальный размеры земельного участка ($P_{\text{мин}}$ и $P_{\text{макс}}$), м ²	—
7.	Кадастровый или иной государственный учетный номер (инвентарный) здания, сооружения, объекта незавершенного строительства, расположенного на земельном участке	—
8.	Вид (виды) разрешенного использования	для ведения личного подсобного хозяйства
8.1.	Дополнительные сведения об использовании земельного участка	—
9.	Сведения о земельных участках (землях общего пользования, территории общего пользования), посредством которых обеспечивается доступ	—
10.	Иные сведения	—

4. Пояснения к сведениям об уточняемом земельном участке с кадастровым номером 53:11:1500501:23 :

1.	—
----	---

1. Сведения о характерных точках границ уточняемого земельного участка с кадастровым номером 53:11:1500501:26

Система координат МСК-53	Зона № 2
--------------------------	----------

Обозначение характерных точек границ	Координаты, м				Метод определения координат	Формулы, примененные для расчета средней квадратической погрешности определения координат характерных точек границ (M _t), с подставленными в такие формулы значениями и итоговые (вычисленные) значения M _t , м	Описание закрепления точки
	содержатся в Едином государственном реестре недвижимости		определены в результате выполнения комплексных кадастровых работ				
	X	Y	X	Y			
1	2	3	4	5	6	7	8
269	578662.45	2195190.06	578662.45	2195190.06	Метод спутниковых геодезических измерений (определений)	Точность положения характерных точек границ земельного участка соответствует точности, определения координат характерных точек границ земельных участков установленных для соответствующей категории земель и вида разрешенного использования, M _t =0,1 м	—
270	578636.54	2195234.01	578636.54	2195234.01	Метод спутниковых геодезических измерений (определений)	Точность положения характерных точек границ земельного участка соответствует точности, определения координат характерных точек границ земельных участков установленных для соответствующей категории земель и вида разрешенного использования, M _t =0,1 м	—
н154У	—	—	578622.75	2195228.13	Метод спутниковых геодезических измерений (определений)	Точность положения характерных точек границ земельного участка соответствует точности, определения координат характерных точек границ земельных участков установленных для соответствующей категории земель и вида разрешенного	—

						использования, Мt=0,1 м	
н155У	—	—	578621.16	2195230.93	Метод спутниковых геодезических измерений (определений)	Точность положения характерных точек границ земельного участка соответствует точности, определения координат характерных точек границ земельных участков установленных для соответствующей категории земель и вида разрешенного использования, Мt=0,1 м	—
н156У	—	—	578606.58	2195222.70	Метод спутниковых геодезических измерений (определений)	Точность положения характерных точек границ земельного участка соответствует точности, определения координат характерных точек границ земельных участков установленных для соответствующей категории земель и вида разрешенного использования, Мt=0,1 м	—
н157У	—	—	578630.29	2195180.42	Метод спутниковых геодезических измерений (определений)	Точность положения характерных точек границ земельного участка соответствует точности, определения координат характерных точек границ земельных участков установленных для соответствующей категории земель и вида разрешенного использования, Мt=0,1 м	—
н158У	—	—	578632.24	2195176.96	Метод спутниковых геодезических измерений (определений)	Точность положения характерных точек границ земельного участка соответствует точности, определения координат характерных точек границ земельных участков установленных для соответствующей категории земель	—

						и вида разрешенного использования, Mt=0,1 м	
271	578608.32	2195221.99	—	—	Метод спутниковых геодезических измерений (определений)	Точность положения характерных точек границ земельного участка соответствует точности, определения координат характерных точек границ земельных участков установленных для соответствующей категории земель и вида разрешенного использования, Mt=0,1 м	—
268	578632.66	2195178.60	—	—	Метод спутниковых геодезических измерений (определений)	Точность положения характерных точек границ земельного участка соответствует точности, определения координат характерных точек границ земельных участков установленных для соответствующей категории земель и вида разрешенного использования, Mt=0,1 м	—
269	578662.45	2195190.06	578662.45	2195190.06	Метод спутниковых геодезических измерений (определений)	Точность положения характерных точек границ земельного участка соответствует точности, определения координат характерных точек границ земельных участков установленных для соответствующей категории земель и вида разрешенного использования, Mt=0,1 м	—

2. Сведения о частях границ уточняемого земельного участка с кадастровым номером 53:11:1500501:26

Обозначение части границ		Горизонтальное проложение (S), м	Описание прохождения части границ	Сведения о согласовании местоположения границ(согласовано/спорное)
от т.	до т.			
1	2	3	4	5
269	270	51.02	—	—
270	н154У	14.99	—	согласовано

н154У	н155У	3.22	—	согласовано
н155У	н156У	16.74	—	согласовано
н156У	н157У	48.47	—	согласовано
н157У	н158У	3.97	—	согласовано
н158У	269	32.93	—	согласовано

3. Характеристики уточняемого земельного участка с кадастровым номером 53:11:1500501:26

№ п/п	Наименование характеристик земельного участка	Значение характеристики
1	2	3
1.	Адрес земельного участка	Новгородская обл., Новгородский р-н, д. Мшага
1.1.	Сведения о местоположении земельного участка (при отсутствии адреса) в структурированном в соответствии с федеральной информационной адресной системой виде	—
1.2.	Дополнительные сведения о местоположении земельного участка	—
2.	Площадь земельного участка ± величина погрешности определения(вычисления) площади ($P \pm \Delta P$), м ²	1681±14
3.	Формула, примененная для вычисления предельной погрешности определения площади земельного участка, с подставленными значениями и итоговые (вычисленные) значения (ΔP), м ²	$\Delta P = 3,5 \cdot M_t \cdot \sqrt{P_{\text{док}}} = 3,5 \cdot 0.10 \cdot \sqrt{1562} = 14$
4.	Площадь земельного участка согласно сведениям Единого государственного реестра недвижимости ($P_{\text{кад}}$), м ²	1562
5.	Оценка расхождения P и $P_{\text{кад}}$ ($P - P_{\text{кад}}$), м ²	119
6.	Предельный минимальный и максимальный размеры земельного участка ($P_{\text{мин}}$ и $P_{\text{макс}}$), м ²	—
7.	Кадастровый или иной государственный учетный номер (инвентарный) здания, сооружения, объекта незавершенного строительства, расположенного на земельном участке	53:11:1500501:436
8.	Вид (виды) разрешенного использования	под жилую застройку - индивидуальную
8.1.	Дополнительные сведения об использовании земельного участка	—
9.	Сведения о земельных участках (землях общего пользования, территории общего пользования), посредством которых обеспечивается доступ	—
10.	Иные сведения	—

4. Пояснения к сведениям об уточняемом земельном участке с кадастровым номером 53:11:1500501:26 :

1.	—
----	---

1. Сведения о характерных точках границ уточняемого земельного участка с кадастровым номером 53:11:1500501:29

Система координат МСК-53

Зона № 2

Обозначение характерных точек границ	Координаты, м				Метод определения координат	Формулы, примененные для расчета средней квадратической погрешности определения координат характерных точек границ (M ₀), с подставленными в такие формулы значениями и итоговые (вычисленные) значения M _t , м	Описание закрепления точки
	содержатся в Едином государственном реестре недвижимости		определены в результате выполнения комплексных кадастровых работ				
	X	Y	X	Y			
1	2	3	4	5	6	7	8
119	578191.55	2196029.19	578191.55	2196029.19	Метод спутниковых геодезических измерений (определений)	Точность положения характерных точек границ земельного участка соответствует точности, определения координат характерных точек границ земельных участков установленных для соответствующей категории земель и вида разрешенного использования, M _t =0,1 м	—
118	578214.45	2196046.23	578214.45	2196046.23	Метод спутниковых геодезических измерений (определений)	Точность положения характерных точек границ земельного участка соответствует точности, определения координат характерных точек границ земельных участков установленных для соответствующей категории земель и вида разрешенного использования, M _t =0,1 м	—
117	578215.15	2196046.76	578215.15	2196046.76	Метод спутниковых геодезических измерений (определений)	Точность положения характерных точек границ земельного участка соответствует точности, определения координат характерных точек границ земельных участков установленных для соответствующей категории земель и вида разрешенного	—

						использования, Mt=0,1 м	
122	578214.76	2196047.21	578214.76	2196047.21	Метод спутниковых геодезических измерений (определений)	Точность положения характерных точек границ земельного участка соответствует точности, определения координат характерных точек границ земельных участков установленных для соответствующей категории земель и вида разрешенного использования, Mt=0,1 м	—
123	578194.19	2196071.13	578194.19	2196071.13	Метод спутниковых геодезических измерений (определений)	Точность положения характерных точек границ земельного участка соответствует точности, определения координат характерных точек границ земельных участков установленных для соответствующей категории земель и вида разрешенного использования, Mt=0,1 м	—
н17У	—	—	578170.58	2196098.45	Метод спутниковых геодезических измерений (определений)	Точность положения характерных точек границ земельного участка соответствует точности, определения координат характерных точек границ земельных участков установленных для соответствующей категории земель и вида разрешенного использования, Mt=0,1 м	—
н67У	—	—	578134.29	2196066.55	Метод спутниковых геодезических измерений (определений)	Точность положения характерных точек границ земельного участка соответствует точности, определения координат характерных точек границ земельных участков установленных для соответствующей категории земель	—

						и вида разрешенного использования, Mt=0,1 м	
н72У	—	—	578132.37	2196064.55	Метод спутниковых геодезических измерений (определений)	Точность положения характерных точек границ земельного участка соответствует точности, определения координат характерных точек границ земельных участков установленных для соответствующей категории земель и вида разрешенного использования, Mt=0,1 м	—
н73У	—	—	578135.84	2196061.21	Метод спутниковых геодезических измерений (определений)	Точность положения характерных точек границ земельного участка соответствует точности, определения координат характерных точек границ земельных участков установленных для соответствующей категории земель и вида разрешенного использования, Mt=0,1 м	—
н74У	—	—	578125.94	2196048.91	Метод спутниковых геодезических измерений (определений)	Точность положения характерных точек границ земельного участка соответствует точности, определения координат характерных точек границ земельных участков установленных для соответствующей категории земель и вида разрешенного использования, Mt=0,1 м	—
н75У	—	—	578130.35	2196044.97	Метод спутниковых геодезических измерений (определений)	Точность положения характерных точек границ земельного участка соответствует точности, определения координат характерных точек границ земельных участков установленных для	—

						соответствующей категории земель и вида разрешенного использования, Мt=0,1 м	
н76У	—	—	578121.92	2196035.46	Метод спутниковых геодезических измерений (определений)	Точность положения характерных точек границ земельного участка соответствует точности, определения координат характерных точек границ земельных участков установленных для соответствующей категории земель и вида разрешенного использования, Мt=0,1 м	—
н77У	—	—	578138.19	2196016.29	Метод спутниковых геодезических измерений (определений)	Точность положения характерных точек границ земельного участка соответствует точности, определения координат характерных точек границ земельных участков установленных для соответствующей категории земель и вида разрешенного использования, Мt=0,1 м	—
н78У	—	—	578154.98	2196000.56	Метод спутниковых геодезических измерений (определений)	Точность положения характерных точек границ земельного участка соответствует точности, определения координат характерных точек границ земельных участков установленных для соответствующей категории земель и вида разрешенного использования, Мt=0,1 м	—
23	578171.42	2196098.00	—	—	Метод спутниковых геодезических измерений (определений)	Точность положения характерных точек границ земельного участка соответствует точности, определения координат характерных точек границ земельных участков	—

						установленных для соответствующей категории земель и вида разрешенного использования, Mt=0,1 м	
124	578115.19	2196035.98	—	—	Метод спутниковых геодезических измерений (определений)	Точность положения характерных точек границ земельного участка соответствует точности, определения координат характерных точек границ земельных участков установленных для соответствующей категории земель и вида разрешенного использования, Mt=0,1 м	—
121	578151.98	2195999.76	—	—	Метод спутниковых геодезических измерений (определений)	Точность положения характерных точек границ земельного участка соответствует точности, определения координат характерных точек границ земельных участков установленных для соответствующей категории земель и вида разрешенного использования, Mt=0,1 м	—
120	578174.96	2196016.86	578174.96	2196016.86	Метод спутниковых геодезических измерений (определений)	Точность положения характерных точек границ земельного участка соответствует точности, определения координат характерных точек границ земельных участков установленных для соответствующей категории земель и вида разрешенного использования, Mt=0,1 м	—
119	578191.55	2196029.19	578191.55	2196029.19	Метод спутниковых геодезических измерений (определений)	Точность положения характерных точек границ земельного участка соответствует точности, определения координат характерных точек границ	—

						земельных участков установленных для соответствующей категории земель и вида разрешенного использования, Мт=0,1 м	
--	--	--	--	--	--	---	--

2. Сведения о частях границ уточняемого земельного участка с кадастровым номером 53:11:1500501:29

Обозначение части границ		Горизонтальное проложение (S), м	Описание прохождения части границ	Сведения о согласовании местоположения границ(согласовано/спорное)
от т.	до т.			
1	2	3	4	5
119	118	28.54	—	—
118	117	0.88	—	—
117	122	0.60	—	—
122	123	31.55	—	—
123	н17У	36.11	—	согласовано
н17У	н67У	48.32	—	согласовано
н67У	н72У	2.77	—	согласовано
н72У	н73У	4.82	—	согласовано
н73У	н74У	15.79	—	согласовано
н74У	н75У	5.91	—	согласовано
н75У	н76У	12.71	—	согласовано
н76У	н77У	25.14	—	согласовано
н77У	н78У	23.01	—	согласовано
н78У	120	25.79	—	согласовано
120	119	20.67	—	—

3. Характеристики уточняемого земельного участка с кадастровым номером 53:11:1500501:29

№ п/п	Наименование характеристик земельного участка	Значение характеристики
1	2	3
1.	Адрес земельного участка	—
1.1.	Сведения о местоположении земельного участка (при отсутствии адреса) в структурированном в соответствии с федеральной информационной адресной системой виде	Новгородская область, р-н Новгородский, Савинское сельское поселение, д Мшага, д 28а
1.2.	Дополнительные сведения о местоположении земельного участка	—
2.	Площадь земельного участка ± величина погрешности определения(вычисления) площади ($P \pm \Delta P$), м ²	4801±24
3.	Формула, примененная для вычисления предельной погрешности определения площади земельного участка, с подставленными значениями	$\Delta P = 3,5 \cdot M_t \cdot \sqrt{P_{\text{док}}} = 3,5 \cdot 0.10 \cdot \sqrt{4801} = 24$

1	2	3
	и итоговые (вычисленные) значения (ΔP), м ²	
4.	Площадь земельного участка согласно сведениям Единого государственного реестра недвижимости (Ркад), м ²	4801
5.	Оценка расхождения Р и Ркад (Р – Ркад), м ²	0
6.	Предельный минимальный и максимальный размеры земельного участка (Рмин и Рмакс), м ²	—
7.	Кадастровый или иной государственный учетный номер (инвентарный) здания, сооружения, объекта незавершенного строительства, расположенного на земельном участке	—
8.	Вид (виды) разрешенного использования	для ведения личного подсобного хозяйства
8.1.	Дополнительные сведения об использовании земельного участка	—
9.	Сведения о земельных участках (землях общего пользования, территории общего пользования), посредством которых обеспечивается доступ	—
10.	Иные сведения	—

4. Пояснения к сведениям об уточняемом земельном участке с кадастровым номером 53:11:1500501:29 :

1.	—
----	---

1. Сведения о характерных точках границ уточняемого земельного участка с кадастровым номером 53:11:1500501:31

Система координат МСК-53					Зона № 2		
Обозначение характерных точек границ	Координаты, м				Метод определения координат	Формулы, примененные для расчета средней квадратической погрешности определения координат характерных точек границ (М _t), с подставленными в такие формулы значениями и итоговые (вычисленные) значения М _t , м	Описание закрепления точки
	содержатся в Едином государственном реестре недвижимости		определены в результате выполнения комплексных кадастровых работ				
	X	Y	X	Y			
1	2	3	4	5	6	7	8
n1У	—	—	577667.92	2196492.17	Метод спутниковых геодезических измерений (определений)	Точность положения характерных точек границ земельного участка соответствует точности, определения координат характерных точек границ земельных участков установленных для соответствующей категории земель и вида разрешенного	—

						использования, Mt=0,1 м	
н2У	—	—	577685.90	2196517.99	Метод спутниковых геодезических измерений (определений)	Точность положения характерных точек границ земельного участка соответствует точности, определения координат характерных точек границ земельных участков установленных для соответствующей категории земель и вида разрешенного использования, Mt=0,1 м	—
н3У	—	—	577652.20	2196544.07	Метод спутниковых геодезических измерений (определений)	Точность положения характерных точек границ земельного участка соответствует точности, определения координат характерных точек границ земельных участков установленных для соответствующей категории земель и вида разрешенного использования, Mt=0,1 м	—
н4У	—	—	577637.51	2196521.13	Метод спутниковых геодезических измерений (определений)	Точность положения характерных точек границ земельного участка соответствует точности, определения координат характерных точек границ земельных участков установленных для соответствующей категории земель и вида разрешенного использования, Mt=0,1 м	—
н5У	—	—	577640.20	2196511.64	Метод спутниковых геодезических измерений (определений)	Точность положения характерных точек границ земельного участка соответствует точности, определения координат характерных точек границ земельных участков установленных для соответствующей категории земель	—

						и вида разрешенного использования, Mt=0,1 м	
1	577686.94	2196517.89	—	—	Метод спутниковых геодезических измерений (определений)	Точность положения характерных точек границ земельного участка соответствует точности, определения координат характерных точек границ земельных участков установленных для соответствующей категории земель и вида разрешенного использования, Mt=0,1 м	—
2	577653.27	2196543.94	—	—	Метод спутниковых геодезических измерений (определений)	Точность положения характерных точек границ земельного участка соответствует точности, определения координат характерных точек границ земельных участков установленных для соответствующей категории земель и вида разрешенного использования, Mt=0,1 м	—
3	577639.21	2196521.05	—	—	Метод спутниковых геодезических измерений (определений)	Точность положения характерных точек границ земельного участка соответствует точности, определения координат характерных точек границ земельных участков установленных для соответствующей категории земель и вида разрешенного использования, Mt=0,1 м	—
4	577639.06	2196517.82	—	—	Метод спутниковых геодезических измерений (определений)	Точность положения характерных точек границ земельного участка соответствует точности, определения координат характерных точек границ земельных участков установленных для	—

						соответствующей категории земель и вида разрешенного использования, Мт=0,1 м	
5	577643.18	2196510.36	—	—	Метод спутниковых геодезических измерений (определений)	Точность положения характерных точек границ земельного участка соответствует точности, определения координат характерных точек границ земельных участков установленных для соответствующей категории земель и вида разрешенного использования, Мт=0,1 м	—
6	577668.58	2196492.73	—	—	Метод спутниковых геодезических измерений (определений)	Точность положения характерных точек границ земельного участка соответствует точности, определения координат характерных точек границ земельных участков установленных для соответствующей категории земель и вида разрешенного использования, Мт=0,1 м	—
7	577672.00	2196496.97	—	—	Метод спутниковых геодезических измерений (определений)	Точность положения характерных точек границ земельного участка соответствует точности, определения координат характерных точек границ земельных участков установленных для соответствующей категории земель и вида разрешенного использования, Мт=0,1 м	—
н1У	—	—	577667.92	2196492.17	Метод спутниковых геодезических измерений (определений)	Точность положения характерных точек границ земельного участка соответствует точности, определения координат характерных точек границ земельных участков	—

						установленных для соответствующей категории земель и вида разрешенного использования, Mt=0,1 м	
2. Сведения о частях границ уточняемого земельного участка с кадастровым номером 53:11:1500501:31							
Обозначение части границ		Горизонтальное проложение (S), м	Описание прохождения части границ	Сведения о согласовании местоположения границ(согласовано/спорное)			
от т.	до т.						
1	2	3	4	5			
н1У	н2У	31.46	—	согласовано			
н2У	н3У	42.61	—	согласовано			
н3У	н4У	27.24	—	согласовано			
н4У	н5У	9.86	—	согласовано			
н5У	н1У	33.87	—	согласовано			
3. Характеристики уточняемого земельного участка с кадастровым номером 53:11:1500501:31							
№ п/п	Наименование характеристик земельного участка			Значение характеристики			
1	2			3			
1.	Адрес земельного участка			—			
1.1.	Сведения о местоположении земельного участка (при отсутствии адреса) в структурированном в соответствии с федеральной информационной адресной системой виде			обл. Новгородская, р-н Новгородский, д. Мшага,			
1.2.	Дополнительные сведения о местоположении земельного участка			—			
2.	Площадь земельного участка ± величина погрешности определения(вычисления) площади (Р ± ΔР), м²			1336±13			
3.	Формула, примененная для вычисления предельной погрешности определения площади земельного участка, с подставленными значениями и итоговые (вычисленные) значения (ΔР), м2			$\Delta P = 3,5 \cdot M_t \cdot \sqrt{P_{\text{док}}} = 3,5 \cdot 0.10 \cdot \sqrt{1310} = 13$			
4.	Площадь земельного участка согласно сведениям Единого государственного реестра недвижимости (Ркад), м²			1310			
5.	Оценка расхождения Р и Ркад (Р – Ркад), м²			26			
6.	Предельный минимальный и максимальный размеры земельного участка (Рмин и Рмакс), м²			—			
7.	Кадастровый или иной государственный учетный номер (инвентарный) здания, сооружения, объекта незавершенного строительства, расположенного на земельном участке			—			
8.	Вид (виды) разрешенного использования			для ведения личного подсобного хозяйства			
8.1.	Дополнительные сведения об использовании земельного участка			—			

1	2	3
9.	Сведения о земельных участках (землях общего пользования, территории общего пользования), посредством которых обеспечивается доступ	—
10.	Иные сведения	—

4. Пояснения к сведениям об уточняемом земельном участке с кадастровым номером 53:11:1500501:31 :

1.	—
----	---

1. Сведения о характерных точках границ уточняемого земельного участка с кадастровым номером 53:11:1500501:36

Система координат МСК-53					Зона № 2		
Обозначение характерных точек границ	Координаты, м				Метод определения координат	Формулы, примененные для расчета средней квадратической погрешности определения координат характерных точек границ (M _t), с подставленными в такие формулы значениями и итоговые (вычисленные) значения M _t , м	Описание закрепления точки
	содержатся в Едином государственном реестре недвижимости		определены в результате выполнения комплексных кадастровых работ				
	X	Y	X	Y			
1	2	3	4	5	6	7	8
н92У	—	—	578410.22	2195747.48	Метод спутниковых геодезических измерений (определений)	Точность положения характерных точек границ земельного участка соответствует точности, определения координат характерных точек границ земельных участков установленных для соответствующей категории земель и вида разрешенного использования, M _t =0,1 м	—
н93У	—	—	578435.25	2195764.48	Метод спутниковых геодезических измерений (определений)	Точность положения характерных точек границ земельного участка соответствует точности, определения координат характерных точек границ земельных участков установленных для соответствующей категории земель и вида разрешенного использования, M _t =0,1 м	—

150	578370.83	2195724.40	—	—	Метод спутниковых геодезических измерений (определений)	Точность положения характерных точек границ земельного участка соответствует точности, определения координат характерных точек границ земельных участков установленных для соответствующей категории земель и вида разрешенного использования, Mt=0,1 м	—
151	578384.68	2195737.33	—	—	Метод спутниковых геодезических измерений (определений)	Точность положения характерных точек границ земельного участка соответствует точности, определения координат характерных точек границ земельных участков установленных для соответствующей категории земель и вида разрешенного использования, Mt=0,1 м	—
152	578386.09	2195738.64	—	—	Метод спутниковых геодезических измерений (определений)	Точность положения характерных точек границ земельного участка соответствует точности, определения координат характерных точек границ земельных участков установленных для соответствующей категории земель и вида разрешенного использования, Mt=0,1 м	—
153	578398.52	2195750.24	—	—	Метод спутниковых геодезических измерений (определений)	Точность положения характерных точек границ земельного участка соответствует точности, определения координат характерных точек границ земельных участков установленных для соответствующей категории земель и вида разрешенного	—

						использования, Mt=0,1 м	
154	578401.68	2195746.85	—	—	Метод спутниковых геодезических измерений (определений)	Точность положения характерных точек границ земельного участка соответствует точности, определения координат характерных точек границ земельных участков установленных для соответствующей категории земель и вида разрешенного использования, Mt=0,1 м	—
155	578406.31	2195746.63	—	—	Метод спутниковых геодезических измерений (определений)	Точность положения характерных точек границ земельного участка соответствует точности, определения координат характерных точек границ земельных участков установленных для соответствующей категории земель и вида разрешенного использования, Mt=0,1 м	—
156	578410.54	2195747.13	—	—	Метод спутниковых геодезических измерений (определений)	Точность положения характерных точек границ земельного участка соответствует точности, определения координат характерных точек границ земельных участков установленных для соответствующей категории земель и вида разрешенного использования, Mt=0,1 м	—
148	578436.36	2195763.70	—	—	Метод спутниковых геодезических измерений (определений)	Точность положения характерных точек границ земельного участка соответствует точности, определения координат характерных точек границ земельных участков установленных для соответствующей категории земель	—

						и вида разрешенного использования, Mt=0,1 м	
149	578420.36	2195785.47	578420.36	2195785.47	Метод спутниковых геодезических измерений (определений)	Точность положения характерных точек границ земельного участка соответствует точности, определения координат характерных точек границ земельных участков установленных для соответствующей категории земель и вида разрешенного использования, Mt=0,1 м	—
142	578408.91	2195801.15	578408.91	2195801.15	Метод спутниковых геодезических измерений (определений)	Точность положения характерных точек границ земельного участка соответствует точности, определения координат характерных точек границ земельных участков установленных для соответствующей категории земель и вида разрешенного использования, Mt=0,1 м	—
143	578363.54	2195769.06	578363.54	2195769.06	Метод спутниковых геодезических измерений (определений)	Точность положения характерных точек границ земельного участка соответствует точности, определения координат характерных точек границ земельных участков установленных для соответствующей категории земель и вида разрешенного использования, Mt=0,1 м	—
144	578342.92	2195755.24	578342.92	2195755.24	Метод спутниковых геодезических измерений (определений)	Точность положения характерных точек границ земельного участка соответствует точности, определения координат характерных точек границ земельных участков установленных для	—

						соответствующей категории земель и вида разрешенного использования, Мt=0,1 м	
157	—	—	578368.41	2195727.07	Метод спутниковых геодезических измерений (определений)	Точность положения характерных точек границ земельного участка соответствует точности, определения координат характерных точек границ земельных участков установленных для соответствующей категории земель и вида разрешенного использования, Мt=0,1 м	—
н94У	—	—	578374.87	2195731.37	Метод спутниковых геодезических измерений (определений)	Точность положения характерных точек границ земельного участка соответствует точности, определения координат характерных точек границ земельных участков установленных для соответствующей категории земель и вида разрешенного использования, Мt=0,1 м	—
н95У	—	—	578382.32	2195737.20	Метод спутниковых геодезических измерений (определений)	Точность положения характерных точек границ земельного участка соответствует точности, определения координат характерных точек границ земельных участков установленных для соответствующей категории земель и вида разрешенного использования, Мt=0,1 м	—
н96У	—	—	578385.22	2195739.70	Метод спутниковых геодезических измерений (определений)	Точность положения характерных точек границ земельного участка соответствует точности, определения координат характерных точек границ земельных участков	—

						установленных для соответствующей категории земель и вида разрешенного использования, Mt=0,1 м	
н97У	—	—	578387.80	2195743.13	Метод спутниковых геодезических измерений (определений)	Точность положения характерных точек границ земельного участка соответствует точности, определения координат характерных точек границ земельных участков установленных для соответствующей категории земель и вида разрешенного использования, Mt=0,1 м	—
н98У	—	—	578393.31	2195746.66	Метод спутниковых геодезических измерений (определений)	Точность положения характерных точек границ земельного участка соответствует точности, определения координат характерных точек границ земельных участков установленных для соответствующей категории земель и вида разрешенного использования, Mt=0,1 м	—
н99У	—	—	578397.87	2195750.87	Метод спутниковых геодезических измерений (определений)	Точность положения характерных точек границ земельного участка соответствует точности, определения координат характерных точек границ земельных участков установленных для соответствующей категории земель и вида разрешенного использования, Mt=0,1 м	—
н100У	—	—	578399.94	2195748.72	Метод спутниковых геодезических измерений (определений)	Точность положения характерных точек границ земельного участка соответствует точности, определения координат характерных точек границ	—

						земельных участков установленных для соответствующей категории земель и вида разрешенного использования, Mt=0,1 м	
н92У	—	—	578410.22	2195747.48	Метод спутниковых геодезических измерений (определений)	Точность положения характерных точек границ земельного участка соответствует точности, определения координат характерных точек границ земельных участков установленных для соответствующей категории земель и вида разрешенного использования, Mt=0,1 м	—

2. Сведения о частях границ уточняемого земельного участка с кадастровым номером 53:11:1500501:36

Обозначение части границ		Горизонтальное проложение (S), м	Описание прохождения части границ	Сведения о согласовании местоположения границ(согласовано/спорное)
от т.	до т.			
1	2	3	4	5
н92У	н93У	30.26	—	согласовано
н93У	149	25.74	—	согласовано
149	142	19.42	—	—
142	143	55.57	—	—
143	144	24.82	—	—
144	157	37.99	—	согласовано
157	н94У	7.76	—	согласовано
н94У	н95У	9.46	—	согласовано
н95У	н96У	3.83	—	согласовано
н96У	н97У	4.29	—	согласовано
н97У	н98У	6.54	—	согласовано
н98У	н99У	6.21	—	согласовано
н99У	н100У	2.98	—	согласовано
н100У	н92У	10.35	—	согласовано

3. Характеристики уточняемого земельного участка с кадастровым номером 53:11:1500501:36

№ п/п	Наименование характеристик земельного участка	Значение характеристики
1	2	3

1	2	3
1.	Адрес земельного участка	—
1.1.	Сведения о местоположении земельного участка (при отсутствии адреса) в структурированном в соответствии с федеральной информационной адресной системой виде	Новгородская область, р-н Новгородский, Савинское сельское поселение, д Мшага, 22
1.2.	Дополнительные сведения о местоположении земельного участка	—
2.	Площадь земельного участка ± величина погрешности определения(вычисления) площади ($P \pm \Delta P$), м ²	3147±20
3.	Формула, примененная для вычисления предельной погрешности определения площади земельного участка, с подставленными значениями и итоговые (вычисленные) значения (ΔP), м2	$\Delta P = 3,5 \cdot M_t \cdot \sqrt{P_{\text{док}}} = 3,5 \cdot 0.10 \cdot \sqrt{3261} = 20$
4.	Площадь земельного участка согласно сведениям Единого государственного реестра недвижимости ($P_{\text{кад}}$), м ²	3261
5.	Оценка расхождения P и $P_{\text{кад}}$ ($P - P_{\text{кад}}$), м ²	-114
6.	Предельный минимальный и максимальный размеры земельного участка ($P_{\text{мин}}$ и $P_{\text{макс}}$), м ²	—
7.	Кадастровый или иной государственный учетный номер (инвентарный) здания, сооружения, объекта незавершенного строительства, расположенного на земельном участке	—
8.	Вид (виды) разрешенного использования	для ведения приусадебного хозяйства
8.1.	Дополнительные сведения об использовании земельного участка	—
9.	Сведения о земельных участках (землях общего пользования, территории общего пользования), посредством которых обеспечивается доступ	—
10.	Иные сведения	—

4. Пояснения к сведениям об уточняемом земельном участке с кадастровым номером 53:11:1500501:36 :

1. —

1. Сведения о характерных точках границ уточняемого земельного участка с кадастровым номером 53:11:1500501:41

Система координат МСК-53

Зона № 2

Обозначение характерных точек границ	Координаты, м				Метод определения координат	Формулы, примененные для расчета средней квадратической погрешности определения координат характерных точек границ (М _т), с подставленными в такие формулы значениями и итоговые (вычисленные) значения М _т , м	Описание закрепления точки
	содержатся в Едином государственном реестре недвижимости		определены в результате выполнения комплексных кадастровых работ				
	X	Y	X	Y			
1	2	3	4	5	6	7	8

71	577859.41	2196319.41	577859.41	2196319.41	Метод спутниковых геодезических измерений (определений)	Точность положения характерных точек границ земельного участка соответствует точности, определения координат характерных точек границ земельных участков установленных для соответствующей категории земель и вида разрешенного использования, Mt=0,1 м	—
72	577876.86	2196337.31	577876.86	2196337.31	Метод спутниковых геодезических измерений (определений)	Точность положения характерных точек границ земельного участка соответствует точности, определения координат характерных точек границ земельных участков установленных для соответствующей категории земель и вида разрешенного использования, Mt=0,1 м	—
24	577890.54	2196355.25	577890.54	2196355.25	Метод спутниковых геодезических измерений (определений)	Точность положения характерных точек границ земельного участка соответствует точности, определения координат характерных точек границ земельных участков установленных для соответствующей категории земель и вида разрешенного использования, Mt=0,1 м	—
н11У	—	—	577874.38	2196368.88	Метод спутниковых геодезических измерений (определений)	Точность положения характерных точек границ земельного участка соответствует точности, определения координат характерных точек границ земельных участков установленных для соответствующей категории земель и вида разрешенного	—

						использования, Mt=0,1 м	
н30У	—	—	577863.94	2196356.71	Метод спутниковых геодезических измерений (определений)	Точность положения характерных точек границ земельного участка соответствует точности, определения координат характерных точек границ земельных участков установленных для соответствующей категории земель и вида разрешенного использования, Mt=0,1 м	—
н29У	—	—	577858.69	2196360.06	Метод спутниковых геодезических измерений (определений)	Точность положения характерных точек границ земельного участка соответствует точности, определения координат характерных точек границ земельных участков установленных для соответствующей категории земель и вида разрешенного использования, Mt=0,1 м	—
н28У	—	—	577837.73	2196334.23	Метод спутниковых геодезических измерений (определений)	Точность положения характерных точек границ земельного участка соответствует точности, определения координат характерных точек границ земельных участков установленных для соответствующей категории земель и вида разрешенного использования, Mt=0,1 м	—
н36У	—	—	577833.59	2196329.13	Метод спутниковых геодезических измерений (определений)	Точность положения характерных точек границ земельного участка соответствует точности, определения координат характерных точек границ земельных участков установленных для соответствующей категории земель	—

						и вида разрешенного использования, Мт=0,1 м	
н35У	—	—	577827.85	2196319.69	Метод спутниковых геодезических измерений (определений)	Точность положения характерных точек границ земельного участка соответствует точности, определения координат характерных точек границ земельных участков установленных для соответствующей категории земель и вида разрешенного использования, Мт=0,1 м	—
н37У	—	—	577837.77	2196312.53	Метод спутниковых геодезических измерений (определений)	Точность положения характерных точек границ земельного участка соответствует точности, определения координат характерных точек границ земельных участков установленных для соответствующей категории земель и вида разрешенного использования, Мт=0,1 м	—
н38У	—	—	577827.01	2196288.66	Метод спутниковых геодезических измерений (определений)	Точность положения характерных точек границ земельного участка соответствует точности, определения координат характерных точек границ земельных участков установленных для соответствующей категории земель и вида разрешенного использования, Мт=0,1 м	—
25	577874.94	2196368.79	—	—	Метод спутниковых геодезических измерений (определений)	Точность положения характерных точек границ земельного участка соответствует точности, определения координат характерных точек границ земельных участков установленных для	—

						соответствующей категории земель и вида разрешенного использования, Мt=0,1 м	
61	577864.73	2196356.21	—	—	Метод спутниковых геодезических измерений (определений)	Точность положения характерных точек границ земельного участка соответствует точности, определения координат характерных точек границ земельных участков установленных для соответствующей категории земель и вида разрешенного использования, Мt=0,1 м	—
62	577859.91	2196359.43	—	—	Метод спутниковых геодезических измерений (определений)	Точность положения характерных точек границ земельного участка соответствует точности, определения координат характерных точек границ земельных участков установленных для соответствующей категории земель и вида разрешенного использования, Мt=0,1 м	—
63	577838.39	2196333.63	—	—	Метод спутниковых геодезических измерений (определений)	Точность положения характерных точек границ земельного участка соответствует точности, определения координат характерных точек границ земельных участков установленных для соответствующей категории земель и вида разрешенного использования, Мt=0,1 м	—
64	577837.04	2196331.69	—	—	Метод спутниковых геодезических измерений (определений)	Точность положения характерных точек границ земельного участка соответствует точности, определения координат характерных точек границ земельных участков	—

						установленных для соответствующей категории земель и вида разрешенного использования, Mt=0,1 м	
73	577829.06	2196319.68	—	—	Метод спутниковых геодезических измерений (определений)	Точность положения характерных точек границ земельного участка соответствует точности, определения координат характерных точек границ земельных участков установленных для соответствующей категории земель и вида разрешенного использования, Mt=0,1 м	—
74	577840.94	2196311.13	—	—	Метод спутниковых геодезических измерений (определений)	Точность положения характерных точек границ земельного участка соответствует точности, определения координат характерных точек границ земельных участков установленных для соответствующей категории земель и вида разрешенного использования, Mt=0,1 м	—
75	577829.23	2196284.87	577829.23	2196284.87	Метод спутниковых геодезических измерений (определений)	Точность положения характерных точек границ земельного участка соответствует точности, определения координат характерных точек границ земельных участков установленных для соответствующей категории земель и вида разрешенного использования, Mt=0,1 м	—
71	577859.41	2196319.41	577859.41	2196319.41	Метод спутниковых геодезических измерений (определений)	Точность положения характерных точек границ земельного участка соответствует точности, определения координат характерных точек границ	—

						земельных участков установленных для соответствующей категории земель и вида разрешенного использования, $M_t=0,1$ м	
--	--	--	--	--	--	--	--

2. Сведения о частях границ уточняемого земельного участка с кадастровым номером 53:11:1500501:41

Обозначение части границ		Горизонтальное проложение (S), м	Описание прохождения части границ	Сведения о согласовании местоположения границ(согласовано/спорное)
от т.	до т.			
1	2	3	4	5
71	72	25.00	—	—
72	24	22.56	—	—
24	н11У	21.14	—	согласовано
н11У	н30У	16.03	—	согласовано
н30У	н29У	6.23	—	согласовано
н29У	н28У	33.26	—	согласовано
н28У	н36У	6.57	—	согласовано
н36У	н35У	11.05	—	согласовано
н35У	н37У	12.23	—	согласовано
н37У	н38У	26.18	—	согласовано
н38У	75	4.39	—	согласовано
75	71	45.87	—	—

3. Характеристики уточняемого земельного участка с кадастровым номером 53:11:1500501:41

№ п/п	Наименование характеристик земельного участка	Значение характеристики
1	2	3
1.	Адрес земельного участка	—
1.1.	Сведения о местоположении земельного участка (при отсутствии адреса) в структурированном в соответствии с федеральной информационной адресной системой виде	Новгородская обл, р-н Новгородский, Савинское сельское поселение, д Мшага
1.2.	Дополнительные сведения о местоположении земельного участка	—
2.	Площадь земельного участка \pm величина погрешности определения(вычисления) площади ($P \pm \Delta P$), m^2	1908 ± 15
3.	Формула, примененная для вычисления предельной погрешности определения площади земельного участка, с подставленными значениями и итоговые (вычисленные) значения (ΔP), m^2	$\Delta P = 3,5 \cdot M_t \cdot \sqrt{P_{\text{док}}} = 3,5 \cdot 0.10 \cdot \sqrt{1735} = 15$
4.	Площадь земельного участка согласно сведениям Единого государственного реестра недвижимости ($P_{\text{кад}}$), m^2	1735

1	2	3
5.	Оценка расхождения Р и Ркад (Р – Ркад), м ²	173
6.	Предельный минимальный и максимальный размеры земельного участка (Рмин и Рмакс), м ²	—
7.	Кадастровый или иной государственный учетный номер (инвентарный) здания, сооружения, объекта незавершенного строительства, расположенного на земельном участке	—
8.	Вид (виды) разрешенного использования	для ведения приусадебного хозяйства
8.1.	Дополнительные сведения об использовании земельного участка	—
9.	Сведения о земельных участках (землях общего пользования, территории общего пользования), посредством которых обеспечивается доступ	—
10.	Иные сведения	—

4. Пояснения к сведениям об уточняемом земельном участке с кадастровым номером 53:11:1500501:41 :

1.	—
----	---

1. Сведения о характерных точках границ уточняемого земельного участка с кадастровым номером 53:11:1500501:43

Система координат МСК-53					Зона № 2		
Обозначение характерных точек границ	Координаты, м				Метод определения координат	Формулы, примененные для расчета средней квадратической погрешности определения координат характерных точек границ (М _г), с подставленными в такие формулы значениями и итоговые (вычисленные) значения М _г , м	Описание закрепления точки
	содержатся в Едином государственном реестре недвижимости		определены в результате выполнения комплексных кадастровых работ				
	Х	У	Х	У			
1	2	3	4	5	6	7	8
н39У	—	—	577872.53	2196307.80	Метод спутниковых геодезических измерений (определений)	Точность положения характерных точек границ земельного участка соответствует точности, определения координат характерных точек границ земельных участков установленных для соответствующей категории земель и вида разрешенного использования, М _г =0,1 м	—
н12У	—	—	577903.30	2196344.93	Метод спутниковых геодезических	Точность положения характерных точек границ земельного участка	—

					измерений (определений)	соответствует точности, определения координат характерных точек границ земельных участков установленных для соответствующей категории земель и вида разрешенного использования, Mt=0,1 м	
76	577838.83	2196276.11	—	—	Метод спутниковых геодезических измерений (определений)	Точность положения характерных точек границ земельного участка соответствует точности, определения координат характерных точек границ земельных участков установленных для соответствующей категории земель и вида разрешенного использования, Mt=0,1 м	—
77	577868.17	2196311.47	—	—	Метод спутниковых геодезических измерений (определений)	Точность положения характерных точек границ земельного участка соответствует точности, определения координат характерных точек границ земельных участков установленных для соответствующей категории земель и вида разрешенного использования, Mt=0,1 м	—
78	577872.97	2196307.64	—	—	Метод спутниковых геодезических измерений (определений)	Точность положения характерных точек границ земельного участка соответствует точности, определения координат характерных точек границ земельных участков установленных для соответствующей категории земель и вида разрешенного использования, Mt=0,1 м	—
79	577890.13	2196325.21	—	—	Метод спутниковых	Точность положения характерных	—

					геодезических измерений (определений)	точек границ земельного участка соответствует точности, определения координат характерных точек границ земельных участков установленных для соответствующей категории земель и вида разрешенного использования, Mt=0,1 м	
80	577893.90	2196331.39	—	—	Метод спутниковых геодезических измерений (определений)	Точность положения характерных точек границ земельного участка соответствует точности, определения координат характерных точек границ земельных участков установленных для соответствующей категории земель и вида разрешенного использования, Mt=0,1 м	—
28	577904.10	2196343.48	—	—	Метод спутниковых геодезических измерений (определений)	Точность положения характерных точек границ земельного участка соответствует точности, определения координат характерных точек границ земельных участков установленных для соответствующей категории земель и вида разрешенного использования, Mt=0,1 м	—
24	577890.54	2196355.25	577890.54	2196355.25	Метод спутниковых геодезических измерений (определений)	Точность положения характерных точек границ земельного участка соответствует точности, определения координат характерных точек границ земельных участков установленных для соответствующей категории земель и вида разрешенного использования, Mt=0,1 м	—

72	577876.86	2196337.31	577876.86	2196337.31	Метод спутниковых геодезических измерений (определений)	Точность положения характерных точек границ земельного участка соответствует точности, определения координат характерных точек границ земельных участков установленных для соответствующей категории земель и вида разрешенного использования, Mt=0,1 м	—
71	577859.41	2196319.41	577859.41	2196319.41	Метод спутниковых геодезических измерений (определений)	Точность положения характерных точек границ земельного участка соответствует точности, определения координат характерных точек границ земельных участков установленных для соответствующей категории земель и вида разрешенного использования, Mt=0,1 м	—
75	577829.23	2196284.87	577829.23	2196284.87	Метод спутниковых геодезических измерений (определений)	Точность положения характерных точек границ земельного участка соответствует точности, определения координат характерных точек границ земельных участков установленных для соответствующей категории земель и вида разрешенного использования, Mt=0,1 м	—
н40У	—	—	577838.28	2196276.31	Метод спутниковых геодезических измерений (определений)	Точность положения характерных точек границ земельного участка соответствует точности, определения координат характерных точек границ земельных участков установленных для соответствующей категории земель и вида разрешенного	—

						использования, Mt=0,1 м	
н41У	—	—	577867.45	2196311.77	Метод спутниковых геодезических измерений (определений)	Точность положения характерных точек границ земельного участка соответствует точности, определения координат характерных точек границ земельных участков установленных для соответствующей категории земель и вида разрешенного использования, Mt=0,1 м	—
н39У	—	—	577872.53	2196307.80	Метод спутниковых геодезических измерений (определений)	Точность положения характерных точек границ земельного участка соответствует точности, определения координат характерных точек границ земельных участков установленных для соответствующей категории земель и вида разрешенного использования, Mt=0,1 м	—

2. Сведения о частях границ уточняемого земельного участка с кадастровым номером 53:11:1500501:43

Обозначение части границ		Горизонтальное проложение (S), м	Описание прохождения части границ	Сведения о согласовании местоположения границ(согласовано/спорное)
от т.	до т.			
1	2	3	4	5
н39У	н12У	48.22	—	согласовано
н12У	24	16.41	—	согласовано
24	72	22.56	—	—
72	71	25.00	—	—
71	75	45.87	—	—
75	н40У	12.46	—	согласовано
н40У	н41У	45.92	—	согласовано
н41У	н39У	6.45	—	согласовано

3. Характеристики уточняемого земельного участка с кадастровым номером 53:11:1500501:43

№ п/п	Наименование характеристик земельного участка	Значение характеристики
1	2	3
1.	Адрес земельного участка	—

1	2	3
1.1.	Сведения о местоположении земельного участка (при отсутствии адреса) в структурированном в соответствии с федеральной информационной адресной системой виде	Новгородская область, р-н Новгородский, Савинское сельское поселение, д Мшага
1.2.	Дополнительные сведения о местоположении земельного участка	—
2.	Площадь земельного участка \pm величина погрешности определения(вычисления) площади ($P \pm \Delta P$), м ²	1320 \pm 13
3.	Формула, примененная для вычисления предельной погрешности определения площади земельного участка, с подставленными значениями и итоговые (вычисленные) значения (ΔP), м ²	$\Delta P = 3,5 \cdot M_t \cdot \sqrt{P_{\text{док}}} = 3,5 \cdot 0,10 \cdot \sqrt{1415} = 13$
4.	Площадь земельного участка согласно сведениям Единого государственного реестра недвижимости ($P_{\text{кад}}$), м ²	1415
5.	Оценка расхождения P и $P_{\text{кад}}$ ($P - P_{\text{кад}}$), м ²	-95
6.	Предельный минимальный и максимальный размеры земельного участка ($P_{\text{мин}}$ и $P_{\text{макс}}$), м ²	—
7.	Кадастровый или иной государственный учетный номер (инвентарный) здания, сооружения, объекта незавершенного строительства, расположенного на земельном участке	—
8.	Вид (виды) разрешенного использования	для ведения приусадебного хозяйства
8.1.	Дополнительные сведения об использовании земельного участка	—
9.	Сведения о земельных участках (землях общего пользования, территории общего пользования), посредством которых обеспечивается доступ	—
10.	Иные сведения	—

4. Пояснения к сведениям об уточняемом земельном участке с кадастровым номером 53:11:1500501:43 :

1.	—
----	---

1. Сведения о характерных точках границ уточняемого земельного участка с кадастровым номером 53:11:1500501:44

Система координат МСК-53

Зона № 2

Обозначение характерных точек границ	Координаты, м				Метод определения координат	Формулы, примененные для расчета средней квадратической погрешности определения координат характерных точек границ (M _t), с подставленными в такие формулы значениями и итоговые (вычисленные) значения M _t , м	Описание закрепления точки
	содержатся в Едином государственном реестре недвижимости		определены в результате выполнения комплексных кадастровых работ				
	X	Y	X	Y			
1	2	3	4	5	6	7	8
н18У	—	—	577731.67	2196447.70	Метод спутниковых	Точность положения характерных	—

					геодезических измерений (определений)	точек границ земельного участка соответствует точности, определения координат характерных точек границ земельных участков установленных для соответствующей категории земель и вида разрешенного использования, $Mt=0,1$ м	
н8У	—	—	577749.33	2196470.06	Метод спутниковых геодезических измерений (определений)	Точность положения характерных точек границ земельного участка соответствует точности, определения координат характерных точек границ земельных участков установленных для соответствующей категории земель и вида разрешенного использования, $Mt=0,1$ м	—
н7У	—	—	577726.32	2196488.29	Метод спутниковых геодезических измерений (определений)	Точность положения характерных точек границ земельного участка соответствует точности, определения координат характерных точек границ земельных участков установленных для соответствующей категории земель и вида разрешенного использования, $Mt=0,1$ м	—
н2У	—	—	577685.90	2196517.99	Метод спутниковых геодезических измерений (определений)	Точность положения характерных точек границ земельного участка соответствует точности, определения координат характерных точек границ земельных участков установленных для соответствующей категории земель и вида разрешенного использования, $Mt=0,1$ м	—

н1У	—	—	577667.92	2196492.17	Метод спутниковых геодезических измерений (определений)	Точность положения характерных точек границ земельного участка соответствует точности, определения координат характерных точек границ земельных участков установленных для соответствующей категории земель и вида разрешенного использования, Mt=0,1 м	—
н19У	—	—	577693.95	2196470.84	Метод спутниковых геодезических измерений (определений)	Точность положения характерных точек границ земельного участка соответствует точности, определения координат характерных точек границ земельных участков установленных для соответствующей категории земель и вида разрешенного использования, Mt=0,1 м	—
н20У	—	—	577686.14	2196460.29	Метод спутниковых геодезических измерений (определений)	Точность положения характерных точек границ земельного участка соответствует точности, определения координат характерных точек границ земельных участков установленных для соответствующей категории земель и вида разрешенного использования, Mt=0,1 м	—
н21У	—	—	577720.79	2196433.48	Метод спутниковых геодезических измерений (определений)	Точность положения характерных точек границ земельного участка соответствует точности, определения координат характерных точек границ земельных участков установленных для соответствующей категории земель и вида разрешенного	—

						использования, Mt=0,1 м	
30	577750.29	2196469.75	—	—	Метод спутниковых геодезических измерений (определений)	Точность положения характерных точек границ земельного участка соответствует точности, определения координат характерных точек границ земельных участков установленных для соответствующей категории земель и вида разрешенного использования, Mt=0,1 м	—
1	577686.94	2196517.89	—	—	Метод спутниковых геодезических измерений (определений)	Точность положения характерных точек границ земельного участка соответствует точности, определения координат характерных точек границ земельных участков установленных для соответствующей категории земель и вида разрешенного использования, Mt=0,1 м	—
7	577672.00	2196496.97	—	—	Метод спутниковых геодезических измерений (определений)	Точность положения характерных точек границ земельного участка соответствует точности, определения координат характерных точек границ земельных участков установленных для соответствующей категории земель и вида разрешенного использования, Mt=0,1 м	—
6	577668.58	2196492.73	—	—	Метод спутниковых геодезических измерений (определений)	Точность положения характерных точек границ земельного участка соответствует точности, определения координат характерных точек границ земельных участков установленных для соответствующей категории земель	—

						и вида разрешенного использования, Mt=0,1 м	
46	577694.94	2196470.59	—	—	Метод спутниковых геодезических измерений (определений)	Точность положения характерных точек границ земельного участка соответствует точности, определения координат характерных точек границ земельных участков установленных для соответствующей категории земель и вида разрешенного использования, Mt=0,1 м	—
47	577686.55	2196459.37	—	—	Метод спутниковых геодезических измерений (определений)	Точность положения характерных точек границ земельного участка соответствует точности, определения координат характерных точек границ земельных участков установленных для соответствующей категории земель и вида разрешенного использования, Mt=0,1 м	—
48	577721.73	2196432.92	—	—	Метод спутниковых геодезических измерений (определений)	Точность положения характерных точек границ земельного участка соответствует точности, определения координат характерных точек границ земельных участков установленных для соответствующей категории земель и вида разрешенного использования, Mt=0,1 м	—
49	577724.83	2196436.60	—	—	Метод спутниковых геодезических измерений (определений)	Точность положения характерных точек границ земельного участка соответствует точности, определения координат характерных точек границ земельных участков установленных для	—

						соответствующей категории земель и вида разрешенного использования, Mt=0,1 м	
50	577731.04	2196445.20	—	—	Метод спутниковых геодезических измерений (определений)	Точность положения характерных точек границ земельного участка соответствует точности, определения координат характерных точек границ земельных участков установленных для соответствующей категории земель и вида разрешенного использования, Mt=0,1 м	—
51	577740.08	2196457.73	—	—	Метод спутниковых геодезических измерений (определений)	Точность положения характерных точек границ земельного участка соответствует точности, определения координат характерных точек границ земельных участков установленных для соответствующей категории земель и вида разрешенного использования, Mt=0,1 м	—
н18У	—	—	577731.67	2196447.70	Метод спутниковых геодезических измерений (определений)	Точность положения характерных точек границ земельного участка соответствует точности, определения координат характерных точек границ земельных участков установленных для соответствующей категории земель и вида разрешенного использования, Mt=0,1 м	—

2. Сведения о частях границ уточняемого земельного участка с кадастровым номером 53:11:1500501:44

Обозначение части границ		Горизонтальное проложение (S), м	Описание прохождения части границ	Сведения о согласовании местоположения границ(согласовано/спорное)
от т.	до т.			
1	2	3	4	5
н18У	н8У	28.49	—	согласовано

н8У	н7У	29.36	—	согласовано
н7У	н2У	50.16	—	согласовано
н2У	н1У	31.46	—	согласовано
н1У	н19У	33.65	—	согласовано
н19У	н20У	13.13	—	согласовано
н20У	н21У	43.81	—	согласовано
н21У	н18У	17.90	—	согласовано

3. Характеристики уточняемого земельного участка с кадастровым номером 53:11:1500501:44

№ п/п	Наименование характеристик земельного участка	Значение характеристики
1	2	3
1.	Адрес земельного участка	—
1.1.	Сведения о местоположении земельного участка (при отсутствии адреса) в структурированном в соответствии с федеральной информационной адресной системой виде	Новгородская обл, р-н Новгородский, Савинское сельское поселение, д Мшага, д 37
1.2.	Дополнительные сведения о местоположении земельного участка	—
2.	Площадь земельного участка ± величина погрешности определения(вычисления) площади ($P \pm \Delta P$), м ²	3164±20
3.	Формула, примененная для вычисления предельной погрешности определения площади земельного участка, с подставленными значениями и итоговые (вычисленные) значения (ΔP), м2	$\Delta P = 3,5 \cdot M_t \cdot \sqrt{P_{\text{док}}} = 3,5 \cdot 0.10 \cdot \sqrt{3164} = 20$
4.	Площадь земельного участка согласно сведениям Единого государственного реестра недвижимости ($P_{\text{кад}}$), м ²	3164
5.	Оценка расхождения P и $P_{\text{кад}}$ ($P - P_{\text{кад}}$), м ²	0
6.	Предельный минимальный и максимальный размеры земельного участка ($P_{\text{мин}}$ и $P_{\text{макс}}$), м ²	—
7.	Кадастровый или иной государственный учетный номер (инвентарный) здания, сооружения, объекта незавершенного строительства, расположенного на земельном участке	—
8.	Вид (виды) разрешенного использования	для ведения личного подсобного хозяйства
8.1.	Дополнительные сведения об использовании земельного участка	—
9.	Сведения о земельных участках (землях общего пользования, территории общего пользования), посредством которых обеспечивается доступ	—
10.	Иные сведения	—

4. Пояснения к сведениям об уточняемом земельном участке с кадастровым номером 53:11:1500501:44 :

1.	—
----	---

1. Сведения о характерных точках границ уточняемого земельного участка с кадастровым номером 53:11:1500501:45

Система координат МСК-53					Зона № 2		
Обозначение характерных точек границ	Координаты, м				Метод определения координат	Формулы, примененные для расчета средней квадратической погрешности определения координат характерных точек границ (М _t), с подставленными в такие формулы значениями и итоговые (вычисленные) значения М _t , м	Описание закрепления точки
	содержатся в Едином государственном реестре недвижимости		определены в результате выполнения комплексных кадастровых работ				
	X	Y	X	Y			
1	2	3	4	5	6	7	8
н146У	—	—	578658.45	2195378.19	Метод спутниковых геодезических измерений (определений)	Точность положения характерных точек границ земельного участка соответствует точности, определения координат характерных точек границ земельных участков установленных для соответствующей категории земель и вида разрешенного использования, М _t =0,1 м	—
н147У	—	—	578657.98	2195385.94	Метод спутниковых геодезических измерений (определений)	Точность положения характерных точек границ земельного участка соответствует точности, определения координат характерных точек границ земельных участков установленных для соответствующей категории земель и вида разрешенного использования, М _t =0,1 м	—
н148У	—	—	578660.34	2195388.35	Метод спутниковых геодезических измерений (определений)	Точность положения характерных точек границ земельного участка соответствует точности, определения координат характерных точек границ земельных участков установленных для соответствующей категории земель	—

						и вида разрешенного использования, Mt=0,1 м	
н149У	—	—	578664.39	2195390.47	Метод спутниковых геодезических измерений (определений)	Точность положения характерных точек границ земельного участка соответствует точности, определения координат характерных точек границ земельных участков установленных для соответствующей категории земель и вида разрешенного использования, Mt=0,1 м	—
н150У	—	—	578663.56	2195392.32	Метод спутниковых геодезических измерений (определений)	Точность положения характерных точек границ земельного участка соответствует точности, определения координат характерных точек границ земельных участков установленных для соответствующей категории земель и вида разрешенного использования, Mt=0,1 м	—
н151У	—	—	578689.23	2195404.33	Метод спутниковых геодезических измерений (определений)	Точность положения характерных точек границ земельного участка соответствует точности, определения координат характерных точек границ земельных участков установленных для соответствующей категории земель и вида разрешенного использования, Mt=0,1 м	—
н140У	—	—	578672.34	2195432.07	Метод спутниковых геодезических измерений (определений)	Точность положения характерных точек границ земельного участка соответствует точности, определения координат характерных точек границ земельных участков установленных для	—

						соответствующей категории земель и вида разрешенного использования, Мt=0,1 м	
234	578659.88	2195378.32	—	—	Метод спутниковых геодезических измерений (определений)	Точность положения характерных точек границ земельного участка соответствует точности, определения координат характерных точек границ земельных участков установленных для соответствующей категории земель и вида разрешенного использования, Мt=0,1 м	—
235	578658.79	2195384.66	—	—	Метод спутниковых геодезических измерений (определений)	Точность положения характерных точек границ земельного участка соответствует точности, определения координат характерных точек границ земельных участков установленных для соответствующей категории земель и вида разрешенного использования, Мt=0,1 м	—
236	578661.39	2195388.54	—	—	Метод спутниковых геодезических измерений (определений)	Точность положения характерных точек границ земельного участка соответствует точности, определения координат характерных точек границ земельных участков установленных для соответствующей категории земель и вида разрешенного использования, Мt=0,1 м	—
231	578689.62	2195403.68	—	—	Метод спутниковых геодезических измерений (определений)	Точность положения характерных точек границ земельного участка соответствует точности, определения координат характерных точек границ земельных участков	—

						установленных для соответствующей категории земель и вида разрешенного использования, Mt=0,1 м	
230	578673.38	2195432.75	—	—	Метод спутниковых геодезических измерений (определений)	Точность положения характерных точек границ земельного участка соответствует точности, определения координат характерных точек границ земельных участков установленных для соответствующей категории земель и вида разрешенного использования, Mt=0,1 м	—
227	578639.02	2195410.27	578639.02	2195410.27	Метод спутниковых геодезических измерений (определений)	Точность положения характерных точек границ земельного участка соответствует точности, определения координат характерных точек границ земельных участков установленных для соответствующей категории земель и вида разрешенного использования, Mt=0,1 м	—
237	578610.11	2195390.23	578610.11	2195390.23	Метод спутниковых геодезических измерений (определений)	Точность положения характерных точек границ земельного участка соответствует точности, определения координат характерных точек границ земельных участков установленных для соответствующей категории земель и вида разрешенного использования, Mt=0,1 м	—
228	578598.60	2195389.35	578598.60	2195389.35	Метод спутниковых геодезических измерений (определений)	Точность положения характерных точек границ земельного участка соответствует точности, определения координат характерных точек границ	—

						земельных участков установленных для соответствующей категории земель и вида разрешенного использования, Mt=0,1 м	
229	578569.80	2195370.47	578569.80	2195370.47	Метод спутниковых геодезических измерений (определений)	Точность положения характерных точек границ земельного участка соответствует точности, определения координат характерных точек границ земельных участков установленных для соответствующей категории земель и вида разрешенного использования, Mt=0,1 м	—
238	578541.08	2195352.24	578541.08	2195352.24	Метод спутниковых геодезических измерений (определений)	Точность положения характерных точек границ земельного участка соответствует точности, определения координат характерных точек границ земельных участков установленных для соответствующей категории земель и вида разрешенного использования, Mt=0,1 м	—
н152У	—	—	578572.23	2195324.95	Метод спутниковых геодезических измерений (определений)	Точность положения характерных точек границ земельного участка соответствует точности, определения координат характерных точек границ земельных участков установленных для соответствующей категории земель и вида разрешенного использования, Mt=0,1 м	—
232	578573.03	2195324.25	—	—	Метод спутниковых геодезических измерений (определений)	Точность положения характерных точек границ земельного участка соответствует точности, определения координат	—

						характерных точек границ земельных участков установленных для соответствующей категории земель и вида разрешенного использования, Mt=0,1 м	
233	578607.56	2195344.06	578607.56	2195344.06	Метод спутниковых геодезических измерений (определений)	Точность положения характерных точек границ земельного участка соответствует точности, определения координат характерных точек границ земельных участков установленных для соответствующей категории земель и вида разрешенного использования, Mt=0,1 м	—
н146У	—	—	578658.45	2195378.19	Метод спутниковых геодезических измерений (определений)	Точность положения характерных точек границ земельного участка соответствует точности, определения координат характерных точек границ земельных участков установленных для соответствующей категории земель и вида разрешенного использования, Mt=0,1 м	—

2. Сведения о частях границ уточняемого земельного участка с кадастровым номером 53:11:1500501:45

Обозначение части границ		Горизонтальное проложение (S), м	Описание прохождения части границ	Сведения о согласовании местоположения границ(согласовано/спорное)
от т.	до т.			
1	2	3	4	5
н146У	н147У	7.76	—	согласовано
н147У	н148У	3.37	—	согласовано
н148У	н149У	4.57	—	согласовано
н149У	н150У	2.03	—	согласовано
н150У	н151У	28.34	—	согласовано
н151У	н140У	32.48	—	согласовано
н140У	227	39.82	—	согласовано

227	237	35.18	—	согласовано
237	228	11.54	—	согласовано
228	229	34.44	—	согласовано
229	238	34.02	—	—
238	н152У	41.41	—	согласовано
н152У	233	40.17	—	согласовано
233	н146У	61.28	—	согласовано

3. Характеристики уточняемого земельного участка с кадастровым номером 53:11:1500501:45

№ п/п	Наименование характеристик земельного участка	Значение характеристики
1	2	3
1.	Адрес земельного участка	—
1.1.	Сведения о местоположении земельного участка (при отсутствии адреса) в структурированном в соответствии с федеральной информационной адресной системой виде	обл. Новгородская, р-н Новгородский, д. Мшага, дом 10
1.2.	Дополнительные сведения о местоположении земельного участка	—
2.	Площадь земельного участка ± величина погрешности определения(вычисления) площади ($P \pm \Delta P$), м ²	5520±26
3.	Формула, примененная для вычисления предельной погрешности определения площади земельного участка, с подставленными значениями и итоговые (вычисленные) значения (ΔP), м ²	$\Delta P = 3,5 \cdot M_t \cdot \sqrt{P_{\text{док}}} = 3,5 \cdot 0.10 \cdot \sqrt{5638} = 26$
4.	Площадь земельного участка согласно сведениям Единого государственного реестра недвижимости ($P_{\text{кад}}$), м ²	5638
5.	Оценка расхождения P и $P_{\text{кад}}$ ($P - P_{\text{кад}}$), м ²	-118
6.	Предельный минимальный и максимальный размеры земельного участка ($P_{\text{мин}}$ и $P_{\text{макс}}$), м ²	—
7.	Кадастровый или иной государственный учетный номер (инвентарный) здания, сооружения, объекта незавершенного строительства, расположенного на земельном участке	—
8.	Вид (виды) разрешенного использования	для ведения личного подсобного хозяйства
8.1.	Дополнительные сведения об использовании земельного участка	—
9.	Сведения о земельных участках (землях общего пользования, территории общего пользования), посредством которых обеспечивается доступ	—
10.	Иные сведения	—

4. Пояснения к сведениям об уточняемом земельном участке с кадастровым номером 53:11:1500501:45 :

1.	—
----	---

1. Сведения о характерных точках границ уточняемого земельного участка с кадастровым номером 53:11:1500501:47

Система координат МСК-53					Зона № 2		
Обозначение характерных точек границ	Координаты, м				Метод определения координат	Формулы, примененные для расчета средней квадратической погрешности определения координат характерных точек границ (М _t), с подставленными в такие формулы значениями и итоговые (вычисленные) значения М _t , м	Описание закрепления точки
	содержатся в Едином государственном реестре недвижимости		определены в результате выполнения комплексных кадастровых работ				
	X	Y	X	Y			
1	2	3	4	5	6	7	8
143	578363.54	2195769.06	578363.54	2195769.06	Метод спутниковых геодезических измерений (определений)	Точность положения характерных точек границ земельного участка соответствует точности, определения координат характерных точек границ земельных участков установленных для соответствующей категории земель и вида разрешенного использования, М _t =0,1 м	—
н91У	—	—	578408.38	2195800.77	Метод спутниковых геодезических измерений (определений)	Точность положения характерных точек границ земельного участка соответствует точности, определения координат характерных точек границ земельных участков установленных для соответствующей категории земель и вида разрешенного использования, М _t =0,1 м	—
н85У	—	—	578369.54	2195848.05	Метод спутниковых геодезических измерений (определений)	Точность положения характерных точек границ земельного участка соответствует точности, определения координат характерных точек границ земельных участков установленных для соответствующей категории земель	—

						и вида разрешенного использования, Mt=0,1 м	
н84У	—	—	578352.85	2195836.43	Метод спутниковых геодезических измерений (определений)	Точность положения характерных точек границ земельного участка соответствует точности, определения координат характерных точек границ земельных участков установленных для соответствующей категории земель и вида разрешенного использования, Mt=0,1 м	—
н83У	—	—	578346.17	2195832.43	Метод спутниковых геодезических измерений (определений)	Точность положения характерных точек границ земельного участка соответствует точности, определения координат характерных точек границ земельных участков установленных для соответствующей категории земель и вида разрешенного использования, Mt=0,1 м	—
н90У	—	—	578303.16	2195803.49	Метод спутниковых геодезических измерений (определений)	Точность положения характерных точек границ земельного участка соответствует точности, определения координат характерных точек границ земельных участков установленных для соответствующей категории земель и вида разрешенного использования, Mt=0,1 м	—
142	578408.91	2195801.15	—	—	Метод спутниковых геодезических измерений (определений)	Точность положения характерных точек границ земельного участка соответствует точности, определения координат характерных точек границ земельных участков установленных для	—

						соответствующей категории земель и вида разрешенного использования, Мт=0,1 м	
145	578370.83	2195848.58	—	—	Метод спутниковых геодезических измерений (определений)	Точность положения характерных точек границ земельного участка соответствует точности, определения координат характерных точек границ земельных участков установленных для соответствующей категории земель и вида разрешенного использования, Мт=0,1 м	—
146	578353.66	2195835.95	—	—	Метод спутниковых геодезических измерений (определений)	Точность положения характерных точек границ земельного участка соответствует точности, определения координат характерных точек границ земельных участков установленных для соответствующей категории земель и вида разрешенного использования, Мт=0,1 м	—
147	578303.34	2195802.48	—	—	Метод спутниковых геодезических измерений (определений)	Точность положения характерных точек границ земельного участка соответствует точности, определения координат характерных точек границ земельных участков установленных для соответствующей категории земель и вида разрешенного использования, Мт=0,1 м	—
144	578342.92	2195755.24	578342.92	2195755.24	Метод спутниковых геодезических измерений (определений)	Точность положения характерных точек границ земельного участка соответствует точности, определения координат характерных точек границ земельных участков	—

						установленных для соответствующей категории земель и вида разрешенного использования, Mt=0,1 м	
143	578363.54	2195769.06	578363.54	2195769.06	Метод спутниковых геодезических измерений (определений)	Точность положения характерных точек границ земельного участка соответствует точности, определения координат характерных точек границ земельных участков установленных для соответствующей категории земель и вида разрешенного использования, Mt=0,1 м	—

2. Сведения о частях границ уточняемого земельного участка с кадастровым номером 53:11:1500501:47

Обозначение части границ		Горизонтальное проложение (S), м	Описание прохождения части границ	Сведения о согласовании местоположения границ(согласовано/спорное)
от т.	до т.			
1	2	3	4	5
143	н91У	54.92	—	согласовано
н91У	н85У	61.19	—	согласовано
н85У	н84У	20.34	—	согласовано
н84У	н83У	7.79	—	согласовано
н83У	н90У	51.84	—	согласовано
н90У	144	62.52	—	согласовано
144	143	24.82	—	—

3. Характеристики уточняемого земельного участка с кадастровым номером 53:11:1500501:47

№ п/п	Наименование характеристик земельного участка	Значение характеристики
1	2	3
1.	Адрес земельного участка	—
1.1.	Сведения о местоположении земельного участка (при отсутствии адреса) в структурированном в соответствии с федеральной информационной адресной системой виде	Новгородская обл, р-н Новгородский, Савинское сельское поселение, д Мшага, д 23
1.2.	Дополнительные сведения о местоположении земельного участка	—
2.	Площадь земельного участка ± величина погрешности определения(вычисления) площади ($P \pm \Delta P$), м ²	4932±25
3.	Формула, примененная для вычисления предельной погрешности определения площади земельного участка, с подставленными значениями	$\Delta P = 3,5 \cdot M_t \cdot \sqrt{P_{\text{док}}} = 3,5 \cdot 0.10 \cdot \sqrt{4932} = 25$

1	2	3
	и итоговые (вычисленные) значения (ΔP), м ²	
4.	Площадь земельного участка согласно сведениям Единого государственного реестра недвижимости (Ркад), м ²	4932
5.	Оценка расхождения Р и Ркад (Р – Ркад), м ²	0
6.	Предельный минимальный и максимальный размеры земельного участка (Рмин и Рмакс), м ²	—
7.	Кадастровый или иной государственный учетный номер (инвентарный) здания, сооружения, объекта незавершенного строительства, расположенного на земельном участке	—
8.	Вид (виды) разрешенного использования	для ведения личного подсобного хозяйства
8.1.	Дополнительные сведения об использовании земельного участка	—
9.	Сведения о земельных участках (землях общего пользования, территории общего пользования), посредством которых обеспечивается доступ	—
10.	Иные сведения	—

4. Пояснения к сведениям об уточняемом земельном участке с кадастровым номером 53:11:1500501:47 :

1.	—
----	---

1. Сведения о характерных точках границ уточняемого земельного участка с кадастровым номером 53:11:1500501:50

Система координат МСК-53					Зона № 2		
Обозначение характерных точек границ	Координаты, м				Метод определения координат	Формулы, примененные для расчета средней квадратической погрешности определения координат характерных точек границ (М _t), с подставленными в такие формулы значениями и итоговые (вычисленные) значения М _t , м	Описание закрепления точки
	содержатся в Едином государственном реестре недвижимости		определены в результате выполнения комплексных кадастровых работ				
	X	Y	X	Y			
1	2	3	4	5	6	7	8
н126У	—	—	578549.67	2195466.22	Метод спутниковых геодезических измерений (определений)	Точность положения характерных точек границ земельного участка соответствует точности, определения координат характерных точек границ земельных участков установленных для соответствующей категории земель и вида разрешенного	—

						использования, Mt=0,1 м	
н127У	—	—	578569.22	2195482.02	Метод спутниковых геодезических измерений (определений)	Точность положения характерных точек границ земельного участка соответствует точности, определения координат характерных точек границ земельных участков установленных для соответствующей категории земель и вида разрешенного использования, Mt=0,1 м	—
н128У	—	—	578545.42	2195509.18	Метод спутниковых геодезических измерений (определений)	Точность положения характерных точек границ земельного участка соответствует точности, определения координат характерных точек границ земельных участков установленных для соответствующей категории земель и вида разрешенного использования, Mt=0,1 м	—
н129У	—	—	578570.63	2195528.87	Метод спутниковых геодезических измерений (определений)	Точность положения характерных точек границ земельного участка соответствует точности, определения координат характерных точек границ земельных участков установленных для соответствующей категории земель и вида разрешенного использования, Mt=0,1 м	—
н130У	—	—	578552.32	2195551.18	Метод спутниковых геодезических измерений (определений)	Точность положения характерных точек границ земельного участка соответствует точности, определения координат характерных точек границ земельных участков установленных для соответствующей категории земель	—

						и вида разрешенного использования, Mt=0,1 м	
212	578542.58	2195540.90	—	—	Метод спутниковых геодезических измерений (определений)	Точность положения характерных точек границ земельного участка соответствует точности, определения координат характерных точек границ земельных участков установленных для соответствующей категории земель и вида разрешенного использования, Mt=0,1 м	—
211	578523.80	2195526.05	—	—	Метод спутниковых геодезических измерений (определений)	Точность положения характерных точек границ земельного участка соответствует точности, определения координат характерных точек границ земельных участков установленных для соответствующей категории земель и вида разрешенного использования, Mt=0,1 м	—
210	578524.06	2195523.55	—	—	Метод спутниковых геодезических измерений (определений)	Точность положения характерных точек границ земельного участка соответствует точности, определения координат характерных точек границ земельных участков установленных для соответствующей категории земель и вида разрешенного использования, Mt=0,1 м	—
209	578505.30	2195506.53	—	—	Метод спутниковых геодезических измерений (определений)	Точность положения характерных точек границ земельного участка соответствует точности, определения координат характерных точек границ земельных участков установленных для	—

						соответствующей категории земель и вида разрешенного использования, Мt=0,1 м	
208	578526.42	2195477.70	—	—	Метод спутниковых геодезических измерений (определений)	Точность положения характерных точек границ земельного участка соответствует точности, определения координат характерных точек границ земельных участков установленных для соответствующей категории земель и вида разрешенного использования, Мt=0,1 м	—
207	578535.57	2195475.70	—	—	Метод спутниковых геодезических измерений (определений)	Точность положения характерных точек границ земельного участка соответствует точности, определения координат характерных точек границ земельных участков установленных для соответствующей категории земель и вида разрешенного использования, Мt=0,1 м	—
206	578550.81	2195466.38	—	—	Метод спутниковых геодезических измерений (определений)	Точность положения характерных точек границ земельного участка соответствует точности, определения координат характерных точек границ земельных участков установленных для соответствующей категории земель и вида разрешенного использования, Мt=0,1 м	—
205	578570.54	2195482.33	—	—	Метод спутниковых геодезических измерений (определений)	Точность положения характерных точек границ земельного участка соответствует точности, определения координат характерных точек границ земельных участков	—

						установленных для соответствующей категории земель и вида разрешенного использования, Mt=0,1 м	
204	578562.10	2195493.67	—	—	Метод спутниковых геодезических измерений (определений)	Точность положения характерных точек границ земельного участка соответствует точности, определения координат характерных точек границ земельных участков установленных для соответствующей категории земель и вида разрешенного использования, Mt=0,1 м	—
217	578547.48	2195509.36	—	—	Метод спутниковых геодезических измерений (определений)	Точность положения характерных точек границ земельного участка соответствует точности, определения координат характерных точек границ земельных участков установленных для соответствующей категории земель и вида разрешенного использования, Mt=0,1 м	—
216	578571.56	2195529.55	—	—	Метод спутниковых геодезических измерений (определений)	Точность положения характерных точек границ земельного участка соответствует точности, определения координат характерных точек границ земельных участков установленных для соответствующей категории земель и вида разрешенного использования, Mt=0,1 м	—
215	578564.22	2195538.57	—	—	Метод спутниковых геодезических измерений (определений)	Точность положения характерных точек границ земельного участка соответствует точности, определения координат характерных точек границ	—

						земельных участков установленных для соответствующей категории земель и вида разрешенного использования, Mt=0,1 м	
214	578553.15	2195552.06	—	—	Метод спутниковых геодезических измерений (определений)	Точность положения характерных точек границ земельного участка соответствует точности, определения координат характерных точек границ земельных участков установленных для соответствующей категории земель и вида разрешенного использования, Mt=0,1 м	—
213	578541.38	2195542.61	578541.38	2195542.61	Метод спутниковых геодезических измерений (определений)	Точность положения характерных точек границ земельного участка соответствует точности, определения координат характерных точек границ земельных участков установленных для соответствующей категории земель и вида разрешенного использования, Mt=0,1 м	—
н131У	—	—	578542.25	2195541.37	Метод спутниковых геодезических измерений (определений)	Точность положения характерных точек границ земельного участка соответствует точности, определения координат характерных точек границ земельных участков установленных для соответствующей категории земель и вида разрешенного использования, Mt=0,1 м	—
н132У	—	—	578523.56	2195526.79	Метод спутниковых геодезических измерений (определений)	Точность положения характерных точек границ земельного участка соответствует точности, определения координат	—

						характерных точек границ земельных участков установленных для соответствующей категории земель и вида разрешенного использования, Mt=0,1 м	
н133У	—	—	578523.88	2195525.08	Метод спутниковых геодезических измерений (определений)	Точность положения характерных точек границ земельного участка соответствует точности, определения координат характерных точек границ земельных участков установленных для соответствующей категории земель и вида разрешенного использования, Mt=0,1 м	—
н134У	—	—	578502.45	2195506.73	Метод спутниковых геодезических измерений (определений)	Точность положения характерных точек границ земельного участка соответствует точности, определения координат характерных точек границ земельных участков установленных для соответствующей категории земель и вида разрешенного использования, Mt=0,1 м	—
н135У	—	—	578525.41	2195476.93	Метод спутниковых геодезических измерений (определений)	Точность положения характерных точек границ земельного участка соответствует точности, определения координат характерных точек границ земельных участков установленных для соответствующей категории земель и вида разрешенного использования, Mt=0,1 м	—
н136У	—	—	578537.40	2195474.58	Метод спутниковых геодезических измерений	Точность положения характерных точек границ земельного участка соответствует точности,	—

					(определений)	определения координат характерных точек границ земельных участков установленных для соответствующей категории земель и вида разрешенного использования, Mt=0,1 м	
н126У	—	—	578549.67	2195466.22	Метод спутниковых геодезических измерений (определений)	Точность положения характерных точек границ земельного участка соответствует точности, определения координат характерных точек границ земельных участков установленных для соответствующей категории земель и вида разрешенного использования, Mt=0,1 м	—

2. Сведения о частях границ уточняемого земельного участка с кадастровым номером 53:11:1500501:50

Обозначение части границ		Горизонтальное проложение (S), м	Описание прохождения части границ	Сведения о согласовании местоположения границ(согласовано/спорное)
от т.	до т.			
1	2	3	4	5
н126У	н127У	25.14	—	согласовано
н127У	н128У	36.11	—	согласовано
н128У	н129У	31.99	—	согласовано
н129У	н130У	28.86	—	согласовано
н130У	213	13.90	—	согласовано
213	н131У	1.51	—	согласовано
н131У	н132У	23.70	—	согласовано
н132У	н133У	1.74	—	согласовано
н133У	н134У	28.21	—	согласовано
н134У	н135У	37.62	—	согласовано
н135У	н136У	12.22	—	согласовано
н136У	н126У	14.85	—	согласовано

3. Характеристики уточняемого земельного участка с кадастровым номером 53:11:1500501:50

№ п/п	Наименование характеристик земельного участка	Значение характеристики
1	2	3
1.	Адрес земельного участка	—

1	2	3
1.1.	Сведения о местоположении земельного участка (при отсутствии адреса) в структурированном в соответствии с федеральной информационной адресной системой виде	обл. Новгородская, р-н Новгородский, д. Мшага, д. 14
1.2.	Дополнительные сведения о местоположении земельного участка	—
2.	Площадь земельного участка \pm величина погрешности определения(вычисления) площади ($P \pm \Delta P$), м ²	2942 \pm 19
3.	Формула, примененная для вычисления предельной погрешности определения площади земельного участка, с подставленными значениями и итоговые (вычисленные) значения (ΔP), м ²	$\Delta P = 3,5 \cdot M_t \cdot \sqrt{P_{\text{док}}} = 3,5 \cdot 0,10 \cdot \sqrt{2943} = 19$
4.	Площадь земельного участка согласно сведениям Единого государственного реестра недвижимости ($P_{\text{кад}}$), м ²	2943
5.	Оценка расхождения P и $P_{\text{кад}}$ ($P - P_{\text{кад}}$), м ²	-1
6.	Предельный минимальный и максимальный размеры земельного участка ($P_{\text{мин}}$ и $P_{\text{макс}}$), м ²	—
7.	Кадастровый или иной государственный учетный номер (инвентарный) здания, сооружения, объекта незавершенного строительства, расположенного на земельном участке	—
8.	Вид (виды) разрешенного использования	для ведения личного подсобного хозяйства
8.1.	Дополнительные сведения об использовании земельного участка	—
9.	Сведения о земельных участках (землях общего пользования, территории общего пользования), посредством которых обеспечивается доступ	—
10.	Иные сведения	—

4. Пояснения к сведениям об уточняемом земельном участке с кадастровым номером 53:11:1500501:50 :

1.	—
----	---

1. Сведения о характерных точках границ уточняемого земельного участка с кадастровым номером 53:11:1500501:51

Система координат МСК-53

Зона № 2

Обозначение характерных точек границ	Координаты, м				Метод определения координат	Формулы, примененные для расчета средней квадратической погрешности определения координат характерных точек границ (M _t), с подставленными в такие формулы значениями и итоговые (вычисленные) значения M _t , м	Описание закрепления точки
	содержатся в Едином государственном реестре недвижимости		определены в результате выполнения комплексных кадастровых работ				
	X	Y	X	Y			
1	2	3	4	5	6	7	8
173	578394.31	2195656.06	578394.31	2195656.06	Метод спутниковых	Точность положения характерных	—

					геодезических измерений (определений)	точек границ земельного участка соответствует точности, определения координат характерных точек границ земельных участков установленных для соответствующей категории земель и вида разрешенного использования, $Mt=0,1$ м	
172	578399.17	2195660.03	578399.17	2195660.03	Метод спутниковых геодезических измерений (определений)	Точность положения характерных точек границ земельного участка соответствует точности, определения координат характерных точек границ земельных участков установленных для соответствующей категории земель и вида разрешенного использования, $Mt=0,1$ м	—
171	578430.12	2195684.17	578430.12	2195684.17	Метод спутниковых геодезических измерений (определений)	Точность положения характерных точек границ земельного участка соответствует точности, определения координат характерных точек границ земельных участков установленных для соответствующей категории земель и вида разрешенного использования, $Mt=0,1$ м	—
н108У	—	—	578431.33	2195688.45	Метод спутниковых геодезических измерений (определений)	Точность положения характерных точек границ земельного участка соответствует точности, определения координат характерных точек границ земельных участков установленных для соответствующей категории земель и вида разрешенного использования, $Mt=0,1$ м	—

н109У	—	—	578432.77	2195691.75	Метод спутниковых геодезических измерений (определений)	Точность положения характерных точек границ земельного участка соответствует точности, определения координат характерных точек границ земельных участков установленных для соответствующей категории земель и вида разрешенного использования, Мt=0,1 м	—
н110У	—	—	578434.19	2195694.84	Метод спутниковых геодезических измерений (определений)	Точность положения характерных точек границ земельного участка соответствует точности, определения координат характерных точек границ земельных участков установленных для соответствующей категории земель и вида разрешенного использования, Мt=0,1 м	—
н111У	—	—	578439.87	2195701.11	Метод спутниковых геодезических измерений (определений)	Точность положения характерных точек границ земельного участка соответствует точности, определения координат характерных точек границ земельных участков установленных для соответствующей категории земель и вида разрешенного использования, Мt=0,1 м	—
н112У	—	—	578443.33	2195702.91	Метод спутниковых геодезических измерений (определений)	Точность положения характерных точек границ земельного участка соответствует точности, определения координат характерных точек границ земельных участков установленных для соответствующей категории земель и вида разрешенного	—

						использования, Mt=0,1 м	
н113У	—	—	578447.23	2195705.90	Метод спутниковых геодезических измерений (определений)	Точность положения характерных точек границ земельного участка соответствует точности, определения координат характерных точек границ земельных участков установленных для соответствующей категории земель и вида разрешенного использования, Mt=0,1 м	—
н114У	—	—	578446.75	2195706.50	Метод спутниковых геодезических измерений (определений)	Точность положения характерных точек границ земельного участка соответствует точности, определения координат характерных точек границ земельных участков установленных для соответствующей категории земель и вида разрешенного использования, Mt=0,1 м	—
н115У	—	—	578467.74	2195722.72	Метод спутниковых геодезических измерений (определений)	Точность положения характерных точек границ земельного участка соответствует точности, определения координат характерных точек границ земельных участков установленных для соответствующей категории земель и вида разрешенного использования, Mt=0,1 м	—
н103У	—	—	578451.23	2195743.73	Метод спутниковых геодезических измерений (определений)	Точность положения характерных точек границ земельного участка соответствует точности, определения координат характерных точек границ земельных участков установленных для соответствующей категории земель	—

						и вида разрешенного использования, Mt=0,1 м	
н102У	—	—	578436.54	2195733.51	Метод спутниковых геодезических измерений (определений)	Точность положения характерных точек границ земельного участка соответствует точности, определения координат характерных точек границ земельных участков установленных для соответствующей категории земель и вида разрешенного использования, Mt=0,1 м	—
н101У	—	—	578420.93	2195724.17	Метод спутниковых геодезических измерений (определений)	Точность положения характерных точек границ земельного участка соответствует точности, определения координат характерных точек границ земельных участков установленных для соответствующей категории земель и вида разрешенного использования, Mt=0,1 м	—
170	578443.50	2195702.61	—	—	Метод спутниковых геодезических измерений (определений)	Точность положения характерных точек границ земельного участка соответствует точности, определения координат характерных точек границ земельных участков установленных для соответствующей категории земель и вида разрешенного использования, Mt=0,1 м	—
169	578447.42	2195705.60	—	—	Метод спутниковых геодезических измерений (определений)	Точность положения характерных точек границ земельного участка соответствует точности, определения координат характерных точек границ земельных участков установленных для	—

						соответствующей категории земель и вида разрешенного использования, Мt=0,1 м	
168	578446.85	2195706.47	—	—	Метод спутниковых геодезических измерений (определений)	Точность положения характерных точек границ земельного участка соответствует точности, определения координат характерных точек границ земельных участков установленных для соответствующей категории земель и вида разрешенного использования, Мt=0,1 м	—
167	578468.35	2195723.19	—	—	Метод спутниковых геодезических измерений (определений)	Точность положения характерных точек границ земельного участка соответствует точности, определения координат характерных точек границ земельных участков установленных для соответствующей категории земель и вида разрешенного использования, Мt=0,1 м	—
159	578451.23	2195744.83	—	—	Метод спутниковых геодезических измерений (определений)	Точность положения характерных точек границ земельного участка соответствует точности, определения координат характерных точек границ земельных участков установленных для соответствующей категории земель и вида разрешенного использования, Мt=0,1 м	—
158	578422.57	2195726.56	—	—	Метод спутниковых геодезических измерений (определений)	Точность положения характерных точек границ земельного участка соответствует точности, определения координат характерных точек границ земельных участков	—

						установленных для соответствующей категории земель и вида разрешенного использования, Mt=0,1 м	
166	578406.25	2195715.06	578406.25	2195715.06	Метод спутниковых геодезических измерений (определений)	Точность положения характерных точек границ земельного участка соответствует точности, определения координат характерных точек границ земельных участков установленных для соответствующей категории земель и вида разрешенного использования, Mt=0,1 м	—
н107У	—	—	578398.04	2195709.20	Метод спутниковых геодезических измерений (определений)	Точность положения характерных точек границ земельного участка соответствует точности, определения координат характерных точек границ земельных участков установленных для соответствующей категории земель и вида разрешенного использования, Mt=0,1 м	—
н106У	—	—	578376.97	2195699.96	Метод спутниковых геодезических измерений (определений)	Точность положения характерных точек границ земельного участка соответствует точности, определения координат характерных точек границ земельных участков установленных для соответствующей категории земель и вида разрешенного использования, Mt=0,1 м	—
165	578380.08	2195702.21	—	—	Метод спутниковых геодезических измерений (определений)	Точность положения характерных точек границ земельного участка соответствует точности, определения координат характерных точек границ	—

						земельных участков установленных для соответствующей категории земель и вида разрешенного использования, Mt=0,1 м	
164	578376.60	2195700.17	—	—	Метод спутниковых геодезических измерений (определений)	Точность положения характерных точек границ земельного участка соответствует точности, определения координат характерных точек границ земельных участков установленных для соответствующей категории земель и вида разрешенного использования, Mt=0,1 м	—
173	578394.31	2195656.06	578394.31	2195656.06	Метод спутниковых геодезических измерений (определений)	Точность положения характерных точек границ земельного участка соответствует точности, определения координат характерных точек границ земельных участков установленных для соответствующей категории земель и вида разрешенного использования, Mt=0,1 м	—

2. Сведения о частях границ уточняемого земельного участка с кадастровым номером 53:11:1500501:51

Обозначение части границ		Горизонтальное проложение (S), м	Описание прохождения части границ	Сведения о согласовании местоположения границ(согласовано/спорное)
от т.	до т.			
1	2	3	4	5
173	172	6.28	—	—
172	171	39.25	—	—
171	н108У	4.45	—	согласовано
н108У	н109У	3.60	—	согласовано
н109У	н110У	3.40	—	согласовано
н110У	н111У	8.46	—	согласовано
н111У	н112У	3.90	—	согласовано
н112У	н113У	4.91	—	согласовано

н113У	н114У	0.77	—	согласовано
н114У	н115У	26.53	—	согласовано
н115У	н103У	26.72	—	согласовано
н103У	н102У	17.90	—	согласовано
н102У	н101У	18.19	—	согласовано
н101У	166	17.28	—	согласовано
166	н107У	10.09	—	согласовано
н107У	н106У	23.01	—	согласовано
н106У	173	47.20	—	согласовано

3. Характеристики уточняемого земельного участка с кадастровым номером 53:11:1500501:51

№ п/п	Наименование характеристик земельного участка	Значение характеристики
1	2	3
1.	Адрес земельного участка	—
1.1.	Сведения о местоположении земельного участка (при отсутствии адреса) в структурированном в соответствии с федеральной информационной адресной системой виде	Новгородская обл, р-н Новгородский, Савинское сельское поселение, д Мшага, д. 21
1.2.	Дополнительные сведения о местоположении земельного участка	—
2.	Площадь земельного участка ± величина погрешности определения(вычисления) площади ($P \pm \Delta P$), м ²	3223±20
3.	Формула, примененная для вычисления предельной погрешности определения площади земельного участка, с подставленными значениями и итоговые (вычисленные) значения (ΔP), м ²	$\Delta P = 3,5 \cdot M_t \cdot \sqrt{P_{\text{док}}} = 3,5 \cdot 0.10 \cdot \sqrt{3387} = 20$
4.	Площадь земельного участка согласно сведениям Единого государственного реестра недвижимости ($P_{\text{кад}}$), м ²	3387
5.	Оценка расхождения P и $P_{\text{кад}}$ ($P - P_{\text{кад}}$), м ²	-164
6.	Предельный минимальный и максимальный размеры земельного участка ($P_{\text{мин}}$ и $P_{\text{макс}}$), м ²	—
7.	Кадастровый или иной государственный учетный номер (инвентарный) здания, сооружения, объекта незавершенного строительства, расположенного на земельном участке	—
8.	Вид (виды) разрешенного использования	для ведения приусадебного хозяйства
8.1.	Дополнительные сведения об использовании земельного участка	—
9.	Сведения о земельных участках (землях общего пользования, территории общего пользования), посредством которых обеспечивается доступ	—
10.	Иные сведения	—

4. Пояснения к сведениям об уточняемом земельном участке с кадастровым номером 53:11:1500501:51 :							
1.	—						
1. Сведения о характерных точках границ уточняемого земельного участка с кадастровым номером 53:11:1500501:52							
Система координат МСК-53						Зона № 2	
Обозначение характерных точек границ	Координаты, м				Метод определения координат	Формулы, примененные для расчета средней квадратической погрешности определения координат характерных точек границ (M _t), с подставленными в такие формулы значениями и итоговые (вычисленные) значения M _t , м	Описание закрепления точки
	содержатся в Едином государственном реестре недвижимости		определены в результате выполнения комплексных кадастровых работ				
	X	Y	X	Y			
1	2	3	4	5	6	7	8
181	578461.07	2195673.05	578461.07	2195673.05	Метод спутниковых геодезических измерений (определений)	Точность положения характерных точек границ земельного участка соответствует точности, определения координат характерных точек границ земельных участков установленных для соответствующей категории земель и вида разрешенного использования, M _t =0,1 м	—
н116У	—	—	578465.40	2195677.64	Метод спутниковых геодезических измерений (определений)	Точность положения характерных точек границ земельного участка соответствует точности, определения координат характерных точек границ земельных участков установленных для соответствующей категории земель и вида разрешенного использования, M _t =0,1 м	—
н117У	—	—	578470.62	2195684.38	Метод спутниковых геодезических измерений (определений)	Точность положения характерных точек границ земельного участка соответствует точности, определения координат	—

						характерных точек границ земельных участков установленных для соответствующей категории земель и вида разрешенного использования, Mt=0,1 м	
182	578464.80	2195678.31	—	—	Метод спутниковых геодезических измерений (определений)	Точность положения характерных точек границ земельного участка соответствует точности, определения координат характерных точек границ земельных участков установленных для соответствующей категории земель и вида разрешенного использования, Mt=0,1 м	—
183	578468.93	2195684.01	—	—	Метод спутниковых геодезических измерений (определений)	Точность положения характерных точек границ земельного участка соответствует точности, определения координат характерных точек границ земельных участков установленных для соответствующей категории земель и вида разрешенного использования, Mt=0,1 м	—
184	578472.76	2195689.88	578472.76	2195689.88	Метод спутниковых геодезических измерений (определений)	Точность положения характерных точек границ земельного участка соответствует точности, определения координат характерных точек границ земельных участков установленных для соответствующей категории земель и вида разрешенного использования, Mt=0,1 м	—
185	578475.42	2195692.26	578475.42	2195692.26	Метод спутниковых геодезических измерений	Точность положения характерных точек границ земельного участка соответствует точности,	—

					(определений)	определения координат характерных точек границ земельных участков установленных для соответствующей категории земель и вида разрешенного использования, Mt=0,1 м	
174	578486.14	2195700.95	578486.14	2195700.95	Метод спутниковых геодезических измерений (определений)	Точность положения характерных точек границ земельного участка соответствует точности, определения координат характерных точек границ земельных участков установленных для соответствующей категории земель и вида разрешенного использования, Mt=0,1 м	—
167	578468.35	2195723.19	578468.35	2195723.19	Метод спутниковых геодезических измерений (определений)	Точность положения характерных точек границ земельного участка соответствует точности, определения координат характерных точек границ земельных участков установленных для соответствующей категории земель и вида разрешенного использования, Mt=0,1 м	—
н115У	—	—	578467.74	2195722.72	Метод спутниковых геодезических измерений (определений)	Точность положения характерных точек границ земельного участка соответствует точности, определения координат характерных точек границ земельных участков установленных для соответствующей категории земель и вида разрешенного использования, Mt=0,1 м	—
н114У	—	—	578446.75	2195706.50	Метод спутниковых геодезических	Точность положения характерных точек границ земельного участка	—

					измерений (определений)	соответствует точности, определения координат характерных точек границ земельных участков установленных для соответствующей категории земель и вида разрешенного использования, Mt=0,1 м	
н113У	—	—	578447.23	2195705.90	Метод спутниковых геодезических измерений (определений)	Точность положения характерных точек границ земельного участка соответствует точности, определения координат характерных точек границ земельных участков установленных для соответствующей категории земель и вида разрешенного использования, Mt=0,1 м	—
н112У	—	—	578443.33	2195702.91	Метод спутниковых геодезических измерений (определений)	Точность положения характерных точек границ земельного участка соответствует точности, определения координат характерных точек границ земельных участков установленных для соответствующей категории земель и вида разрешенного использования, Mt=0,1 м	—
н111У	—	—	578439.87	2195701.11	Метод спутниковых геодезических измерений (определений)	Точность положения характерных точек границ земельного участка соответствует точности, определения координат характерных точек границ земельных участков установленных для соответствующей категории земель и вида разрешенного использования, Mt=0,1 м	—
н110У	—	—	578434.19	2195694.84	Метод спутниковых	Точность положения характерных	—

					геодезических измерений (определений)	точек границ земельного участка соответствует точности, определения координат характерных точек границ земельных участков установленных для соответствующей категории земель и вида разрешенного использования, $Mt=0,1$ м	
н108У	—	—	578431.33	2195688.45	Метод спутниковых геодезических измерений (определений)	Точность положения характерных точек границ земельного участка соответствует точности, определения координат характерных точек границ земельных участков установленных для соответствующей категории земель и вида разрешенного использования, $Mt=0,1$ м	—
168	578446.85	2195706.47	—	—	Метод спутниковых геодезических измерений (определений)	Точность положения характерных точек границ земельного участка соответствует точности, определения координат характерных точек границ земельных участков установленных для соответствующей категории земель и вида разрешенного использования, $Mt=0,1$ м	—
169	578447.42	2195705.60	—	—	Метод спутниковых геодезических измерений (определений)	Точность положения характерных точек границ земельного участка соответствует точности, определения координат характерных точек границ земельных участков установленных для соответствующей категории земель и вида разрешенного использования, $Mt=0,1$ м	—

170	578443.50	2195702.61	—	—	Метод спутниковых геодезических измерений (определений)	Точность положения характерных точек границ земельного участка соответствует точности, определения координат характерных точек границ земельных участков установленных для соответствующей категории земель и вида разрешенного использования, Mt=0,1 м	—
171	578430.12	2195684.17	578430.12	2195684.17	Метод спутниковых геодезических измерений (определений)	Точность положения характерных точек границ земельного участка соответствует точности, определения координат характерных точек границ земельных участков установленных для соответствующей категории земель и вида разрешенного использования, Mt=0,1 м	—
172	578399.17	2195660.03	578399.17	2195660.03	Метод спутниковых геодезических измерений (определений)	Точность положения характерных точек границ земельного участка соответствует точности, определения координат характерных точек границ земельных участков установленных для соответствующей категории земель и вида разрешенного использования, Mt=0,1 м	—
175	578408.02	2195649.02	578408.02	2195649.02	Метод спутниковых геодезических измерений (определений)	Точность положения характерных точек границ земельного участка соответствует точности, определения координат характерных точек границ земельных участков установленных для соответствующей категории земель и вида разрешенного	—

						использования, Mt=0,1 м	
176	578422.06	2195658.00	578422.06	2195658.00	Метод спутниковых геодезических измерений (определений)	Точность положения характерных точек границ земельного участка соответствует точности, определения координат характерных точек границ земельных участков установленных для соответствующей категории земель и вида разрешенного использования, Mt=0,1 м	—
177	578444.67	2195666.92	578444.67	2195666.92	Метод спутниковых геодезических измерений (определений)	Точность положения характерных точек границ земельного участка соответствует точности, определения координат характерных точек границ земельных участков установленных для соответствующей категории земель и вида разрешенного использования, Mt=0,1 м	—
178	578446.77	2195665.83	578446.77	2195665.83	Метод спутниковых геодезических измерений (определений)	Точность положения характерных точек границ земельного участка соответствует точности, определения координат характерных точек границ земельных участков установленных для соответствующей категории земель и вида разрешенного использования, Mt=0,1 м	—
179	578450.85	2195666.16	578450.85	2195666.16	Метод спутниковых геодезических измерений (определений)	Точность положения характерных точек границ земельного участка соответствует точности, определения координат характерных точек границ земельных участков установленных для соответствующей категории земель	—

						и вида разрешенного использования, Mt=0,1 м	
180	578454.85	2195668.48	578454.85	2195668.48	Метод спутниковых геодезических измерений (определений)	Точность положения характерных точек границ земельного участка соответствует точности, определения координат характерных точек границ земельных участков установленных для соответствующей категории земель и вида разрешенного использования, Mt=0,1 м	—
181	578461.07	2195673.05	578461.07	2195673.05	Метод спутниковых геодезических измерений (определений)	Точность положения характерных точек границ земельного участка соответствует точности, определения координат характерных точек границ земельных участков установленных для соответствующей категории земель и вида разрешенного использования, Mt=0,1 м	—

2. Сведения о частях границ уточняемого земельного участка с кадастровым номером 53:11:1500501:52

Обозначение части границ		Горизонтальное проложение (S), м	Описание прохождения части границ	Сведения о согласовании местоположения границ(согласовано/спорное)
от т.	до т.			
1	2	3	4	5
181	н116У	6.31	—	согласовано
н116У	н117У	8.53	—	согласовано
н117У	184	5.90	—	согласовано
184	185	3.57	—	—
185	174	13.80	—	—
174	167	28.48	—	—
167	н115У	0.77	—	согласовано
н115У	н114У	26.53	—	согласовано
н114У	н113У	0.77	—	согласовано
н113У	н112У	4.91	—	согласовано
н112У	н111У	3.90	—	согласовано

н111У	н110У	8.46	—	согласовано
н110У	н108У	7.00	—	согласовано
н108У	171	4.45	—	согласовано
171	172	39.25	—	—
172	175	14.13	—	—
175	176	16.67	—	—
176	177	24.31	—	—
177	178	2.37	—	—
178	179	4.09	—	—
179	180	4.62	—	—
180	181	7.72	—	—

3. Характеристики уточняемого земельного участка с кадастровым номером 53:11:1500501:52

№ п/п	Наименование характеристик земельного участка	Значение характеристики
1	2	3
1.	Адрес земельного участка	—
1.1.	Сведения о местоположении земельного участка (при отсутствии адреса) в структурированном в соответствии с федеральной информационной адресной системой виде	Новгородская обл, р-н Новгородский, с/п Савинское, д Мшага, д 20
1.2.	Дополнительные сведения о местоположении земельного участка	—
2.	Площадь земельного участка ± величина погрешности определения(вычисления) площади ($P \pm \Delta P$), м ²	2361±17
3.	Формула, примененная для вычисления предельной погрешности определения площади земельного участка, с подставленными значениями и итоговые (вычисленные) значения (ΔP), м2	$\Delta P = 3,5 \cdot M_t \cdot \sqrt{P_{\text{док}}} = 3,5 \cdot 0.10 \cdot \sqrt{2299} = 17$
4.	Площадь земельного участка согласно сведениям Единого государственного реестра недвижимости ($P_{\text{кад}}$), м ²	2299
5.	Оценка расхождения P и $P_{\text{кад}}$ ($P - P_{\text{кад}}$), м ²	62
6.	Предельный минимальный и максимальный размеры земельного участка ($P_{\text{мин}}$ и $P_{\text{макс}}$), м ²	—
7.	Кадастровый или иной государственный учетный номер (инвентарный) здания, сооружения, объекта незавершенного строительства, расположенного на земельном участке	—
8.	Вид (виды) разрешенного использования	для ведения приусадебного хозяйства
8.1.	Дополнительные сведения об использовании земельного участка	—
9.	Сведения о земельных участках (землях общего пользования, территории общего пользования), посредством которых обеспечивается доступ	—
10.	Иные сведения	—

4. Пояснения к сведениям об уточняемом земельном участке с кадастровым номером 53:11:1500501:52 :							
1.	—						
1. Сведения о характерных точках границ уточняемого земельного участка с кадастровым номером 53:11:1500501:57							
Система координат МСК-53						Зона № 2	
Обозначение характерных точек границ	Координаты, м				Метод определения координат	Формулы, примененные для расчета средней квадратической погрешности определения координат характерных точек границ (M _t), с подставленными в такие формулы значениями и итоговые (вычисленные) значения M _t , м	Описание закрепления точки
	содержатся в Едином государственном реестре недвижимости		определены в результате выполнения комплексных кадастровых работ				
	X	Y	X	Y			
1	2	3	4	5	6	7	8
82	577911.05	2196289.91	577911.05	2196289.91	Метод спутниковых геодезических измерений (определений)	Точность положения характерных точек границ земельного участка соответствует точности, определения координат характерных точек границ земельных участков установленных для соответствующей категории земель и вида разрешенного использования, M _t =0,1 м	—
н42У	—	—	577920.55	2196305.64	Метод спутниковых геодезических измерений (определений)	Точность положения характерных точек границ земельного участка соответствует точности, определения координат характерных точек границ земельных участков установленных для соответствующей категории земель и вида разрешенного использования, M _t =0,1 м	—
н43У	—	—	577932.68	2196321.48	Метод спутниковых геодезических измерений (определений)	Точность положения характерных точек границ земельного участка соответствует точности, определения координат	—

						характерных точек границ земельных участков установленных для соответствующей категории земель и вида разрешенного использования, Mt=0,1 м	
36	577934.45	2196320.07	—	—	Метод спутниковых геодезических измерений (определений)	Точность положения характерных точек границ земельного участка соответствует точности, определения координат характерных точек границ земельных участков установленных для соответствующей категории земель и вида разрешенного использования, Mt=0,1 м	—
35	577909.78	2196339.74	577909.78	2196339.74	Метод спутниковых геодезических измерений (определений)	Точность положения характерных точек границ земельного участка соответствует точности, определения координат характерных точек границ земельных участков установленных для соответствующей категории земель и вида разрешенного использования, Mt=0,1 м	—
н12У	—	—	577903.30	2196344.93	Метод спутниковых геодезических измерений (определений)	Точность положения характерных точек границ земельного участка соответствует точности, определения координат характерных точек границ земельных участков установленных для соответствующей категории земель и вида разрешенного использования, Mt=0,1 м	—
н39У	—	—	577872.53	2196307.80	Метод спутниковых геодезических измерений	Точность положения характерных точек границ земельного участка соответствует точности,	—

					(определений)	определения координат характерных точек границ земельных участков установленных для соответствующей категории земель и вида разрешенного использования, Mt=0,1 м	
н41У	—	—	577867.45	2196311.77	Метод спутниковых геодезических измерений (определений)	Точность положения характерных точек границ земельного участка соответствует точности, определения координат характерных точек границ земельных участков установленных для соответствующей категории земель и вида разрешенного использования, Mt=0,1 м	—
н40У	—	—	577838.28	2196276.31	Метод спутниковых геодезических измерений (определений)	Точность положения характерных точек границ земельного участка соответствует точности, определения координат характерных точек границ земельных участков установленных для соответствующей категории земель и вида разрешенного использования, Mt=0,1 м	—
28	577904.10	2196343.48	—	—	Метод спутниковых геодезических измерений (определений)	Точность положения характерных точек границ земельного участка соответствует точности, определения координат характерных точек границ земельных участков установленных для соответствующей категории земель и вида разрешенного использования, Mt=0,1 м	—
80	577893.90	2196331.39	—	—	Метод спутниковых геодезических	Точность положения характерных точек границ земельного участка	—

					измерений (определений)	соответствует точности, определения координат характерных точек границ земельных участков установленных для соответствующей категории земель и вида разрешенного использования, Mt=0,1 м	
79	577890.13	2196325.21	—	—	Метод спутниковых геодезических измерений (определений)	Точность положения характерных точек границ земельного участка соответствует точности, определения координат характерных точек границ земельных участков установленных для соответствующей категории земель и вида разрешенного использования, Mt=0,1 м	—
78	577872.97	2196307.64	—	—	Метод спутниковых геодезических измерений (определений)	Точность положения характерных точек границ земельного участка соответствует точности, определения координат характерных точек границ земельных участков установленных для соответствующей категории земель и вида разрешенного использования, Mt=0,1 м	—
77	577868.17	2196311.47	—	—	Метод спутниковых геодезических измерений (определений)	Точность положения характерных точек границ земельного участка соответствует точности, определения координат характерных точек границ земельных участков установленных для соответствующей категории земель и вида разрешенного использования, Mt=0,1 м	—
76	577838.83	2196276.11	—	—	Метод спутниковых	Точность положения характерных	—

					геодезических измерений (определений)	точек границ земельного участка соответствует точности, определения координат характерных точек границ земельных участков установленных для соответствующей категории земель и вида разрешенного использования, $Mt=0,1$ м	
83	577851.32	2196261.80	577851.32	2196261.80	Метод спутниковых геодезических измерений (определений)	Точность положения характерных точек границ земельного участка соответствует точности, определения координат характерных точек границ земельных участков установленных для соответствующей категории земель и вида разрешенного использования, $Mt=0,1$ м	—
84	577871.23	2196284.10	577871.23	2196284.10	Метод спутниковых геодезических измерений (определений)	Точность положения характерных точек границ земельного участка соответствует точности, определения координат характерных точек границ земельных участков установленных для соответствующей категории земель и вида разрешенного использования, $Mt=0,1$ м	—
81	577895.22	2196262.86	577895.22	2196262.86	Метод спутниковых геодезических измерений (определений)	Точность положения характерных точек границ земельного участка соответствует точности, определения координат характерных точек границ земельных участков установленных для соответствующей категории земель и вида разрешенного использования, $Mt=0,1$ м	—

82	577911.05	2196289.91	577911.05	2196289.91	Метод спутниковых геодезических измерений (определений)	Точность положения характерных точек границ земельного участка соответствует точности, определения координат характерных точек границ земельных участков установленных для соответствующей категории земель и вида разрешенного использования, $M_t=0,1$ м	—
----	-----------	------------	-----------	------------	---	--	---

2. Сведения о частях границ уточняемого земельного участка с кадастровым номером 53:11:1500501:57

Обозначение части границ		Горизонтальное проложение (S), м	Описание прохождения части границ	Сведения о согласовании местоположения границ(согласовано/спорное)
от т.	до т.			
1	2	3	4	5
82	н42У	18.38	—	согласовано
н42У	н43У	19.95	—	согласовано
н43У	35	29.29	—	согласовано
35	н12У	8.30	—	согласовано
н12У	н39У	48.22	—	согласовано
н39У	н41У	6.45	—	согласовано
н41У	н40У	45.92	—	согласовано
н40У	83	19.51	—	согласовано
83	84	29.89	—	—
84	81	32.04	—	—
81	82	31.34	—	—

3. Характеристики уточняемого земельного участка с кадастровым номером 53:11:1500501:57

№ п/п	Наименование характеристик земельного участка	Значение характеристики
1	2	3
1.	Адрес земельного участка	—
1.1.	Сведения о местоположении земельного участка (при отсутствии адреса) в структурированном в соответствии с федеральной информационной адресной системой виде	обл. Новгородская, р-н Новгородский, д. Мшага, д.33
1.2.	Дополнительные сведения о местоположении земельного участка	—
2.	Площадь земельного участка \pm величина погрешности определения(вычисления) площади ($P \pm \Delta P$), m^2	3472 ± 21
3.	Формула, примененная для вычисления предельной погрешности	$\Delta P = 3,5 \cdot M_t \cdot \sqrt{P_{\text{Док}}} = 3,5 \cdot 0,10 \cdot \sqrt{3495} = 21$

1	2	3
	определения площади земельного участка, с подставленными значениями и итоговые (вычисленные) значения (ΔP), м ²	
4.	Площадь земельного участка согласно сведениям Единого государственного реестра недвижимости ($P_{\text{кад}}$), м ²	3495
5.	Оценка расхождения P и $P_{\text{кад}}$ ($P - P_{\text{кад}}$), м ²	-23
6.	Предельный минимальный и максимальный размеры земельного участка ($P_{\text{мин}}$ и $P_{\text{макс}}$), м ²	—
7.	Кадастровый или иной государственный учетный номер (инвентарный) здания, сооружения, объекта незавершенного строительства, расположенного на земельном участке	—
8.	Вид (виды) разрешенного использования	для ведения личного подсобного хозяйства
8.1.	Дополнительные сведения об использовании земельного участка	—
9.	Сведения о земельных участках (землях общего пользования, территории общего пользования), посредством которых обеспечивается доступ	—
10.	Иные сведения	—

4. Пояснения к сведениям об уточняемом земельном участке с кадастровым номером 53:11:1500501:57 :

1.	—
----	---

1. Сведения о характерных точках границ уточняемого земельного участка с кадастровым номером 53:11:1500501:60

Система координат МСК-53					Зона № 2		
Обозначение характерных точек границ	Координаты, м				Метод определения координат	Формулы, примененные для расчета средней квадратической погрешности определения координат характерных точек границ (М _t), с подставленными в такие формулы значениями и итоговые (вычисленные) значения М _t , м	Описание закрепления точки
	содержатся в Едином государственном реестре недвижимости		определены в результате выполнения комплексных кадастровых работ				
	X	Y	X	Y			
1	2	3	4	5	6	7	8
н67У	—	—	578134.29	2196066.55	Метод спутниковых геодезических измерений (определений)	Точность положения характерных точек границ земельного участка соответствует точности, определения координат характерных точек границ земельных участков установленных для соответствующей категории земель	—

						и вида разрешенного использования, Мt=0,1 м	
н17У	—	—	578170.58	2196098.45	Метод спутниковых геодезических измерений (определений)	Точность положения характерных точек границ земельного участка соответствует точности, определения координат характерных точек границ земельных участков установленных для соответствующей категории земель и вида разрешенного использования, Мt=0,1 м	—
44	—	—	578143.04	2196128.64	Метод спутниковых геодезических измерений (определений)	Точность положения характерных точек границ земельного участка соответствует точности, определения координат характерных точек границ земельных участков установленных для соответствующей категории земель и вида разрешенного использования, Мt=0,1 м	—
н64У	—	—	578126.52	2196112.23	Метод спутниковых геодезических измерений (определений)	Точность положения характерных точек границ земельного участка соответствует точности, определения координат характерных точек границ земельных участков установленных для соответствующей категории земель и вида разрешенного использования, Мt=0,1 м	—
н63У	—	—	578120.02	2196107.18	Метод спутниковых геодезических измерений (определений)	Точность положения характерных точек границ земельного участка соответствует точности, определения координат характерных точек границ земельных участков установленных для	—

						соответствующей категории земель и вида разрешенного использования, Мт=0,1 м	
н68У	—	—	578086.31	2196074.07	Метод спутниковых геодезических измерений (определений)	Точность положения характерных точек границ земельного участка соответствует точности, определения координат характерных точек границ земельных участков установленных для соответствующей категории земель и вида разрешенного использования, Мт=0,1 м	—
н69У	—	—	578104.76	2196054.81	Метод спутниковых геодезических измерений (определений)	Точность положения характерных точек границ земельного участка соответствует точности, определения координат характерных точек границ земельных участков установленных для соответствующей категории земель и вида разрешенного использования, Мт=0,1 м	—
н70У	—	—	578117.89	2196066.28	Метод спутниковых геодезических измерений (определений)	Точность положения характерных точек границ земельного участка соответствует точности, определения координат характерных точек границ земельных участков установленных для соответствующей категории земель и вида разрешенного использования, Мт=0,1 м	—
н71У	—	—	578125.00	2196071.01	Метод спутниковых геодезических измерений (определений)	Точность положения характерных точек границ земельного участка соответствует точности, определения координат характерных точек границ земельных участков	—

						установленных для соответствующей категории земель и вида разрешенного использования, Mt=0,1 м	
110	578133.44	2196066.78	—	—	Метод спутниковых геодезических измерений (определений)	Точность положения характерных точек границ земельного участка соответствует точности, определения координат характерных точек границ земельных участков установленных для соответствующей категории земель и вида разрешенного использования, Mt=0,1 м	—
111	578169.52	2196098.55	—	—	Метод спутниковых геодезических измерений (определений)	Точность положения характерных точек границ земельного участка соответствует точности, определения координат характерных точек границ земельных участков установленных для соответствующей категории земель и вида разрешенного использования, Mt=0,1 м	—
112	578144.48	2196126.53	—	—	Метод спутниковых геодезических измерений (определений)	Точность положения характерных точек границ земельного участка соответствует точности, определения координат характерных точек границ земельных участков установленных для соответствующей категории земель и вида разрешенного использования, Mt=0,1 м	—
113	578088.12	2196071.80	—	—	Метод спутниковых геодезических измерений (определений)	Точность положения характерных точек границ земельного участка соответствует точности, определения координат характерных точек границ	—

						земельных участков установленных для соответствующей категории земель и вида разрешенного использования, Mt=0,1 м	
114	578103.55	2196054.75	—	—	Метод спутниковых геодезических измерений (определений)	Точность положения характерных точек границ земельного участка соответствует точности, определения координат характерных точек границ земельных участков установленных для соответствующей категории земель и вида разрешенного использования, Mt=0,1 м	—
115	578116.87	2196066.33	—	—	Метод спутниковых геодезических измерений (определений)	Точность положения характерных точек границ земельного участка соответствует точности, определения координат характерных точек границ земельных участков установленных для соответствующей категории земель и вида разрешенного использования, Mt=0,1 м	—
116	578121.13	2196067.64	—	—	Метод спутниковых геодезических измерений (определений)	Точность положения характерных точек границ земельного участка соответствует точности, определения координат характерных точек границ земельных участков установленных для соответствующей категории земель и вида разрешенного использования, Mt=0,1 м	—
н67У	—	—	578134.29	2196066.55	Метод спутниковых геодезических измерений (определений)	Точность положения характерных точек границ земельного участка соответствует точности, определения координат	—

						характерных точек границ земельных участков установленных для соответствующей категории земель и вида разрешенного использования, Mt=0,1 м	
--	--	--	--	--	--	---	--

2. Сведения о частях границ уточняемого земельного участка с кадастровым номером 53:11:1500501:60

Обозначение части границ		Горизонтальное проложение (S), м	Описание прохождения части границ	Сведения о согласовании местоположения границ(согласовано/спорное)
от т.	до т.			
1	2	3	4	5
н67У	н17У	48.32	—	согласовано
н17У	44	40.86	—	согласовано
44	н64У	23.29	—	согласовано
н64У	н63У	8.23	—	согласовано
н63У	н68У	47.25	—	согласовано
н68У	н69У	26.67	—	согласовано
н69У	н70У	17.43	—	согласовано
н70У	н71У	8.54	—	согласовано
н71У	н67У	10.31	—	согласовано

3. Характеристики уточняемого земельного участка с кадастровым номером 53:11:1500501:60

№ п/п	Наименование характеристик земельного участка	Значение характеристики
1	2	3
1.	Адрес земельного участка	—
1.1.	Сведения о местоположении земельного участка (при отсутствии адреса) в структурированном в соответствии с федеральной информационной адресной системой виде	Новгородская область, р-н Новгородский, с/п Савинское, д Мшага, д 29
1.2.	Дополнительные сведения о местоположении земельного участка	—
2.	Площадь земельного участка ± величина погрешности определения(вычисления) площади ($P \pm \Delta P$), м ²	2780±18
3.	Формула, примененная для вычисления предельной погрешности определения площади земельного участка, с подставленными значениями и итоговые (вычисленные) значения (ΔP), м ²	$\Delta P = 3,5 \cdot M_t \cdot \sqrt{P_{\text{док}}} = 3,5 \cdot 0,10 \cdot \sqrt{2529} = 18$
4.	Площадь земельного участка согласно сведениям Единого государственного реестра недвижимости ($P_{\text{кад}}$), м ²	2529
5.	Оценка расхождения P и $P_{\text{кад}}$ ($P - P_{\text{кад}}$), м ²	251
6.	Предельный минимальный и максимальный размеры земельного участка	—

1	2	3
	(Р _{мин} и Р _{макс}), м ²	
7.	Кадастровый или иной государственный учетный номер (инвентарный) здания, сооружения, объекта незавершенного строительства, расположенного на земельном участке	—
8.	Вид (виды) разрешенного использования	для ведения личного подсобного хозяйства
8.1.	Дополнительные сведения об использовании земельного участка	—
9.	Сведения о земельных участках (землях общего пользования, территории общего пользования), посредством которых обеспечивается доступ	—
10.	Иные сведения	—

4. Пояснения к сведениям об уточняемом земельном участке с кадастровым номером 53:11:1500501:60 :

1.	—
----	---

1. Сведения о характерных точках границ уточняемого земельного участка с кадастровым номером 53:11:1500501:71

Система координат МСК-53

Зона № 2

Обозначение характерных точек границ	Координаты, м				Метод определения координат	Формулы, примененные для расчета средней квадратической погрешности определения координат характерных точек границ (M _t), с подставленными в такие формулы значениями и итоговые (вычисленные) значения M _t , м	Описание закрепления точки
	содержатся в Едином государственном реестре недвижимости		определены в результате выполнения комплексных кадастровых работ				
	X	Y	X	Y			
1	2	3	4	5	6	7	8
н22У	—	—	577761.21	2196411.68	Метод спутниковых геодезических измерений (определений)	Точность положения характерных точек границ земельного участка соответствует точности, определения координат характерных точек границ земельных участков установленных для соответствующей категории земель и вида разрешенного использования, M _t =0,1 м	—
н23У	—	—	577759.26	2196418.93	Метод спутниковых геодезических измерений (определений)	Точность положения характерных точек границ земельного участка соответствует точности, определения координат	—

						характерных точек границ земельных участков установленных для соответствующей категории земель и вида разрешенного использования, Mt=0,1 м	
н24У	—	—	577766.45	2196429.76	Метод спутниковых геодезических измерений (определений)	Точность положения характерных точек границ земельного участка соответствует точности, определения координат характерных точек границ земельных участков установленных для соответствующей категории земель и вида разрешенного использования, Mt=0,1 м	—
н25У	—	—	577765.15	2196432.01	Метод спутниковых геодезических измерений (определений)	Точность положения характерных точек границ земельного участка соответствует точности, определения координат характерных точек границ земельных участков установленных для соответствующей категории земель и вида разрешенного использования, Mt=0,1 м	—
н9У	—	—	577776.18	2196447.85	Метод спутниковых геодезических измерений (определений)	Точность положения характерных точек границ земельного участка соответствует точности, определения координат характерных точек границ земельных участков установленных для соответствующей категории земель и вида разрешенного использования, Mt=0,1 м	—
н8У	—	—	577749.33	2196470.06	Метод спутниковых геодезических измерений	Точность положения характерных точек границ земельного участка соответствует точности,	—

					(определений)	определения координат характерных точек границ земельных участков установленных для соответствующей категории земель и вида разрешенного использования, Mt=0,1 м	
н18У	—	—	577731.67	2196447.70	Метод спутниковых геодезических измерений (определений)	Точность положения характерных точек границ земельного участка соответствует точности, определения координат характерных точек границ земельных участков установленных для соответствующей категории земель и вида разрешенного использования, Mt=0,1 м	—
н21У	—	—	577720.79	2196433.48	Метод спутниковых геодезических измерений (определений)	Точность положения характерных точек границ земельного участка соответствует точности, определения координат характерных точек границ земельных участков установленных для соответствующей категории земель и вида разрешенного использования, Mt=0,1 м	—
н26У	—	—	577718.81	2196431.23	Метод спутниковых геодезических измерений (определений)	Точность положения характерных точек границ земельного участка соответствует точности, определения координат характерных точек границ земельных участков установленных для соответствующей категории земель и вида разрешенного использования, Mt=0,1 м	—
н27У	—	—	577753.25	2196401.67	Метод спутниковых геодезических	Точность положения характерных точек границ земельного участка	—

					измерений (определений)	соответствует точности, определения координат характерных точек границ земельных участков установленных для соответствующей категории земель и вида разрешенного использования, Mt=0,1 м	
52	577719.71	2196430.46	—	—	Метод спутниковых геодезических измерений (определений)	Точность положения характерных точек границ земельного участка соответствует точности, определения координат характерных точек границ земельных участков установленных для соответствующей категории земель и вида разрешенного использования, Mt=0,1 м	—
53	577752.33	2196402.47	—	—	Метод спутниковых геодезических измерений (определений)	Точность положения характерных точек границ земельного участка соответствует точности, определения координат характерных точек границ земельных участков установленных для соответствующей категории земель и вида разрешенного использования, Mt=0,1 м	—
54	577754.76	2196405.53	—	—	Метод спутниковых геодезических измерений (определений)	Точность положения характерных точек границ земельного участка соответствует точности, определения координат характерных точек границ земельных участков установленных для соответствующей категории земель и вида разрешенного использования, Mt=0,1 м	—
55	577760.44	2196413.54	—	—	Метод спутниковых	Точность положения характерных	—

					геодезических измерений (определений)	точек границ земельного участка соответствует точности, определения координат характерных точек границ земельных участков установленных для соответствующей категории земель и вида разрешенного использования, Mt=0,1 м	
56	577758.96	2196415.28	—	—	Метод спутниковых геодезических измерений (определений)	Точность положения характерных точек границ земельного участка соответствует точности, определения координат характерных точек границ земельных участков установленных для соответствующей категории земель и вида разрешенного использования, Mt=0,1 м	—
57	577761.93	2196419.80	—	—	Метод спутниковых геодезических измерений (определений)	Точность положения характерных точек границ земельного участка соответствует точности, определения координат характерных точек границ земельных участков установленных для соответствующей категории земель и вида разрешенного использования, Mt=0,1 м	—
58	577759.47	2196422.00	—	—	Метод спутниковых геодезических измерений (определений)	Точность положения характерных точек границ земельного участка соответствует точности, определения координат характерных точек границ земельных участков установленных для соответствующей категории земель и вида разрешенного использования, Mt=0,1 м	—

59	577764.44	2196430.07	—	—	Метод спутниковых геодезических измерений (определений)	Точность положения характерных точек границ земельного участка соответствует точности, определения координат характерных точек границ земельных участков установленных для соответствующей категории земель и вида разрешенного использования, Mt=0,1 м	—
60	577776.26	2196446.65	—	—	Метод спутниковых геодезических измерений (определений)	Точность положения характерных точек границ земельного участка соответствует точности, определения координат характерных точек границ земельных участков установленных для соответствующей категории земель и вида разрешенного использования, Mt=0,1 м	—
33	577777.11	2196447.78	—	—	Метод спутниковых геодезических измерений (определений)	Точность положения характерных точек границ земельного участка соответствует точности, определения координат характерных точек границ земельных участков установленных для соответствующей категории земель и вида разрешенного использования, Mt=0,1 м	—
32	577750.41	2196469.88	—	—	Метод спутниковых геодезических измерений (определений)	Точность положения характерных точек границ земельного участка соответствует точности, определения координат характерных точек границ земельных участков установленных для соответствующей категории земель и вида разрешенного	—

						использования, Mt=0,1 м	
51	577740.08	2196457.73	—	—	Метод спутниковых геодезических измерений (определений)	Точность положения характерных точек границ земельного участка соответствует точности, определения координат характерных точек границ земельных участков установленных для соответствующей категории земель и вида разрешенного использования, Mt=0,1 м	—
49	577724.83	2196436.60	—	—	Метод спутниковых геодезических измерений (определений)	Точность положения характерных точек границ земельного участка соответствует точности, определения координат характерных точек границ земельных участков установленных для соответствующей категории земель и вида разрешенного использования, Mt=0,1 м	—
48	577721.73	2196432.92	—	—	Метод спутниковых геодезических измерений (определений)	Точность положения характерных точек границ земельного участка соответствует точности, определения координат характерных точек границ земельных участков установленных для соответствующей категории земель и вида разрешенного использования, Mt=0,1 м	—
н22У	—	—	577761.21	2196411.68	Метод спутниковых геодезических измерений (определений)	Точность положения характерных точек границ земельного участка соответствует точности, определения координат характерных точек границ земельных участков установленных для соответствующей категории земель	—

						и вида разрешенного использования, Mt=0,1 м	
2. Сведения о частях границ уточняемого земельного участка с кадастровым номером 53:11:1500501:71							
Обозначение части границ		Горизонтальное проложение (S), м	Описание прохождения части границ	Сведения о согласовании местоположения границ(согласовано/спорное)			
от т.	до т.						
1	2	3	4	5			
н22У	н23У	7.51	—	согласовано			
н23У	н24У	13.00	—	согласовано			
н24У	н25У	2.60	—	согласовано			
н25У	н9У	19.30	—	согласовано			
н9У	н8У	34.85	—	согласовано			
н8У	н18У	28.49	—	согласовано			
н18У	н21У	17.90	—	согласовано			
н21У	н26У	3.00	—	согласовано			
н26У	н27У	45.39	—	согласовано			
н27У	н22У	12.79	—	согласовано			
3. Характеристики уточняемого земельного участка с кадастровым номером 53:11:1500501:71							
№ п/п	Наименование характеристик земельного участка			Значение характеристики			
1	2			3			
1.	Адрес земельного участка			—			
1.1.	Сведения о местоположении земельного участка (при отсутствии адреса) в структурированном в соответствии с федеральной информационной адресной системой виде			обл. Новгородская, р-н Новгородский, д. Мшага,			
1.2.	Дополнительные сведения о местоположении земельного участка			—			
2.	Площадь земельного участка ± величина погрешности определения(вычисления) площади (Р ± ΔР), м²			1963±15			
3.	Формула, примененная для вычисления предельной погрешности определения площади земельного участка, с подставленными значениями и итоговые (вычисленные) значения (ΔР), м2			ΔР = 3,5 · Мt · √РдоК = 3,5 · 0.10 · √1918 = 15			
4.	Площадь земельного участка согласно сведениям Единого государственного реестра недвижимости (Ркад), м²			1918			
5.	Оценка расхождения Р и Ркад (Р – Ркад), м²			45			
6.	Предельный минимальный и максимальный размеры земельного участка (Рмин и Рмакс), м²			—			
7.	Кадастровый или иной государственный учетный номер (инвентарный) здания, сооружения, объекта незавершенного строительства,			53:11:1500501:210			

1	2	3
	расположенного на земельном участке	
8.	Вид (виды) разрешенного использования	для ведения приусадебного хозяйства
8.1.	Дополнительные сведения об использовании земельного участка	—
9.	Сведения о земельных участках (землях общего пользования, территории общего пользования), посредством которых обеспечивается доступ	—
10.	Иные сведения	—

4. Пояснения к сведениям об уточняемом земельном участке с кадастровым номером 53:11:1500501:71 :

1.	—
----	---

1. Сведения о характерных точках границ уточняемого земельного участка с кадастровым номером 53:11:1500501:77

Система координат МСК-53					Зона № 2		
Обозначение характерных точек границ	Координаты, м				Метод определения координат	Формулы, примененные для расчета средней квадратической погрешности определения координат характерных точек границ (M _t), с подставленными в такие формулы значениями и итоговые (вычисленные) значения M _t , м	Описание закрепления точки
	содержатся в Едином государственном реестре недвижимости		определены в результате выполнения комплексных кадастровых работ				
	X	Y	X	Y			
1	2	3	4	5	6	7	8
н53У	—	—	578096.80	2196118.34	Метод спутниковых геодезических измерений (определений)	Точность положения характерных точек границ земельного участка соответствует точности, определения координат характерных точек границ земельных участков установленных для соответствующей категории земель и вида разрешенного использования, M _t =0,1 м	—
95	578117.38	2196136.65	—	—	Метод спутниковых геодезических измерений (определений)	Точность положения характерных точек границ земельного участка соответствует точности, определения координат характерных точек границ земельных участков установленных для	—

						соответствующей категории земель и вида разрешенного использования, Мt=0,1 м	
96	578119.70	2196134.62	—	—	Метод спутниковых геодезических измерений (определений)	Точность положения характерных точек границ земельного участка соответствует точности, определения координат характерных точек границ земельных участков установленных для соответствующей категории земель и вида разрешенного использования, Мt=0,1 м	—
97	578128.54	2196143.40	—	—	Метод спутниковых геодезических измерений (определений)	Точность положения характерных точек границ земельного участка соответствует точности, определения координат характерных точек границ земельных участков установленных для соответствующей категории земель и вида разрешенного использования, Мt=0,1 м	—
91	578109.40	2196165.04	—	—	Метод спутниковых геодезических измерений (определений)	Точность положения характерных точек границ земельного участка соответствует точности, определения координат характерных точек границ земельных участков установленных для соответствующей категории земель и вида разрешенного использования, Мt=0,1 м	—
98	578031.11	2196108.35	—	—	Метод спутниковых геодезических измерений (определений)	Точность положения характерных точек границ земельного участка соответствует точности, определения координат характерных точек границ земельных участков	—

						установленных для соответствующей категории земель и вида разрешенного использования, Mt=0,1 м	
99	578049.23	2196087.32	—	—	Метод спутниковых геодезических измерений (определений)	Точность положения характерных точек границ земельного участка соответствует точности, определения координат характерных точек границ земельных участков установленных для соответствующей категории земель и вида разрешенного использования, Mt=0,1 м	—
100	578060.51	2196095.62	—	—	Метод спутниковых геодезических измерений (определений)	Точность положения характерных точек границ земельного участка соответствует точности, определения координат характерных точек границ земельных участков установленных для соответствующей категории земель и вида разрешенного использования, Mt=0,1 м	—
101	578096.09	2196121.79	—	—	Метод спутниковых геодезических измерений (определений)	Точность положения характерных точек границ земельного участка соответствует точности, определения координат характерных точек границ земельных участков установленных для соответствующей категории земель и вида разрешенного использования, Mt=0,1 м	—
102	578105.30	2196127.25	—	—	Метод спутниковых геодезических измерений (определений)	Точность положения характерных точек границ земельного участка соответствует точности, определения координат характерных точек границ	—

						земельных участков установленных для соответствующей категории земель и вида разрешенного использования, Mt=0,1 м	
103	578107.49	2196129.28	—	—	Метод спутниковых геодезических измерений (определений)	Точность положения характерных точек границ земельного участка соответствует точности, определения координат характерных точек границ земельных участков установленных для соответствующей категории земель и вида разрешенного использования, Mt=0,1 м	—
93	578108.18	2196128.79	578108.18	2196128.79	Метод спутниковых геодезических измерений (определений)	Точность положения характерных точек границ земельного участка соответствует точности, определения координат характерных точек границ земельных участков установленных для соответствующей категории земель и вида разрешенного использования, Mt=0,1 м	—
94	578113.29	2196133.09	578113.29	2196133.09	Метод спутниковых геодезических измерений (определений)	Точность положения характерных точек границ земельного участка соответствует точности, определения координат характерных точек границ земельных участков установленных для соответствующей категории земель и вида разрешенного использования, Mt=0,1 м	—
н54У	—	—	578118.01	2196137.58	Метод спутниковых геодезических измерений (определений)	Точность положения характерных точек границ земельного участка соответствует точности, определения координат	—

						характерных точек границ земельных участков установленных для соответствующей категории земель и вида разрешенного использования, Mt=0,1 м	
н55У	—	—	578120.30	2196135.16	Метод спутниковых геодезических измерений (определений)	Точность положения характерных точек границ земельного участка соответствует точности, определения координат характерных точек границ земельных участков установленных для соответствующей категории земель и вида разрешенного использования, Mt=0,1 м	—
н56У	—	—	578129.79	2196143.72	Метод спутниковых геодезических измерений (определений)	Точность положения характерных точек границ земельного участка соответствует точности, определения координат характерных точек границ земельных участков установленных для соответствующей категории земель и вида разрешенного использования, Mt=0,1 м	—
43	—	—	578110.13	2196166.10	Метод спутниковых геодезических измерений (определений)	Точность положения характерных точек границ земельного участка соответствует точности, определения координат характерных точек границ земельных участков установленных для соответствующей категории земель и вида разрешенного использования, Mt=0,1 м	—
н52У	—	—	578058.06	2196128.04	Метод спутниковых геодезических измерений	Точность положения характерных точек границ земельного участка соответствует точности,	—

					(определений)	определения координат характерных точек границ земельных участков установленных для соответствующей категории земель и вида разрешенного использования, Mt=0,1 м	
н57У	—	—	578031.51	2196108.64	Метод спутниковых геодезических измерений (определений)	Точность положения характерных точек границ земельного участка соответствует точности, определения координат характерных точек границ земельных участков установленных для соответствующей категории земель и вида разрешенного использования, Mt=0,1 м	—
н58У	—	—	578051.50	2196085.37	Метод спутниковых геодезических измерений (определений)	Точность положения характерных точек границ земельного участка соответствует точности, определения координат характерных точек границ земельных участков установленных для соответствующей категории земель и вида разрешенного использования, Mt=0,1 м	—
н59У	—	—	578056.85	2196089.07	Метод спутниковых геодезических измерений (определений)	Точность положения характерных точек границ земельного участка соответствует точности, определения координат характерных точек границ земельных участков установленных для соответствующей категории земель и вида разрешенного использования, Mt=0,1 м	—
н60У	—	—	578062.09	2196093.78	Метод спутниковых геодезических	Точность положения характерных точек границ земельного участка	—

					измерений (определений)	соответствует точности, определения координат характерных точек границ земельных участков установленных для соответствующей категории земель и вида разрешенного использования, Mt=0,1 м	
н61У	—	—	578072.32	2196101.32	Метод спутниковых геодезических измерений (определений)	Точность положения характерных точек границ земельного участка соответствует точности, определения координат характерных точек границ земельных участков установленных для соответствующей категории земель и вида разрешенного использования, Mt=0,1 м	—
н62У	—	—	578077.37	2196101.15	Метод спутниковых геодезических измерений (определений)	Точность положения характерных точек границ земельного участка соответствует точности, определения координат характерных точек границ земельных участков установленных для соответствующей категории земель и вида разрешенного использования, Mt=0,1 м	—
н53У	—	—	578096.80	2196118.34	Метод спутниковых геодезических измерений (определений)	Точность положения характерных точек границ земельного участка соответствует точности, определения координат характерных точек границ земельных участков установленных для соответствующей категории земель и вида разрешенного использования, Mt=0,1 м	—

2. Сведения о частях границ уточняемого земельного участка с кадастровым номером 53:11:1500501:77				
Обозначение части границ		Горизонтальное проложение (S), м	Описание прохождения части границ	Сведения о согласовании местоположения границ(согласовано/спорное)
от т.	до т.			
1	2	3	4	5
н53У	93	15.45	—	согласовано
93	94	6.68	—	—
94	н54У	6.51	—	согласовано
н54У	н55У	3.33	—	согласовано
н55У	н56У	12.78	—	согласовано
н56У	43	29.79	—	согласовано
43	н52У	64.50	—	согласовано
н52У	н57У	32.88	—	согласовано
н57У	н58У	30.68	—	согласовано
н58У	н59У	6.50	—	согласовано
н59У	н60У	7.05	—	согласовано
н60У	н61У	12.71	—	согласовано
н61У	н62У	5.05	—	согласовано
н62У	н53У	25.94	—	согласовано
3. Характеристики уточняемого земельного участка с кадастровым номером 53:11:1500501:77				
№ п/п	Наименование характеристик земельного участка	Значение характеристики		
1	2	3		
1.	Адрес земельного участка	—		
1.1.	Сведения о местоположении земельного участка (при отсутствии адреса) в структурированном в соответствии с федеральной информационной адресной системой виде	Новгородская область, р-н Новгородский, с/п Савинское, д Мшага, д 30		
1.2.	Дополнительные сведения о местоположении земельного участка	—		
2.	Площадь земельного участка ± величина погрешности определения(вычисления) площади ($P \pm \Delta P$), м ²	2970±18		
3.	Формула, примененная для вычисления предельной погрешности определения площади земельного участка, с подставленными значениями и итоговые (вычисленные) значения (ΔP), м ²	$\Delta P = 3,5 \cdot M_t \cdot \sqrt{P_{\text{док}}} = 3,5 \cdot 0.10 \cdot \sqrt{2700} = 18$		
4.	Площадь земельного участка согласно сведениям Единого государственного реестра недвижимости ($P_{\text{кад}}$), м ²	2700		
5.	Оценка расхождения P и $P_{\text{кад}}$ ($P - P_{\text{кад}}$), м ²	270		
6.	Предельный минимальный и максимальный размеры земельного участка ($P_{\text{мин}}$ и $P_{\text{макс}}$), м ²	—		

1	2	3
7.	Кадастровый или иной государственный учетный номер (инвентарный) здания, сооружения, объекта незавершенного строительства, расположенного на земельном участке	—
8.	Вид (виды) разрешенного использования	для ведения дачного хозяйства
8.1.	Дополнительные сведения об использовании земельного участка	—
9.	Сведения о земельных участках (землях общего пользования, территории общего пользования), посредством которых обеспечивается доступ	—
10.	Иные сведения	—

4. Пояснения к сведениям об уточняемом земельном участке с кадастровым номером 53:11:1500501:77 :

1.	—
----	---

1. Сведения о характерных точках границ уточняемого земельного участка с кадастровым номером 53:11:1500501:78

Система координат МСК-53					Зона № 2		
Обозначение характерных точек границ	Координаты, м				Метод определения координат	Формулы, примененные для расчета средней квадратической погрешности определения координат характерных точек границ (М _t), с подставленными в такие формулы значениями и итоговые (вычисленные) значения М _t , м	Описание закрепления точки
	содержатся в Едином государственном реестре недвижимости		определены в результате выполнения комплексных кадастровых работ				
	X	Y	X	Y			
1	2	3	4	5	6	7	8
199	578538.17	2195550.17	578538.17	2195550.17	Метод спутниковых геодезических измерений (определений)	Точность положения характерных точек границ земельного участка соответствует точности, определения координат характерных точек границ земельных участков установленных для соответствующей категории земель и вида разрешенного использования, М _t =0,1 м	—
200	578550.41	2195562.99	578550.41	2195562.99	Метод спутниковых геодезических измерений (определений)	Точность положения характерных точек границ земельного участка соответствует точности, определения координат характерных точек границ	—

						земельных участков установленных для соответствующей категории земель и вида разрешенного использования, Mt=0,1 м	
201	578558.69	2195561.58	578558.69	2195561.58	Метод спутниковых геодезических измерений (определений)	Точность положения характерных точек границ земельного участка соответствует точности, определения координат характерных точек границ земельных участков установленных для соответствующей категории земель и вида разрешенного использования, Mt=0,1 м	—
202	578561.20	2195558.92	578561.20	2195558.92	Метод спутниковых геодезических измерений (определений)	Точность положения характерных точек границ земельного участка соответствует точности, определения координат характерных точек границ земельных участков установленных для соответствующей категории земель и вида разрешенного использования, Mt=0,1 м	—
203	578579.48	2195566.12	578579.48	2195566.12	Метод спутниковых геодезических измерений (определений)	Точность положения характерных точек границ земельного участка соответствует точности, определения координат характерных точек границ земельных участков установленных для соответствующей категории земель и вида разрешенного использования, Mt=0,1 м	—
194	578583.49	2195569.02	578583.49	2195569.02	Метод спутниковых геодезических измерений (определений)	Точность положения характерных точек границ земельного участка соответствует точности, определения координат	—

						характерных точек границ земельных участков установленных для соответствующей категории земель и вида разрешенного использования, Mt=0,1 м	
н121У	—	—	578541.44	2195627.05	Метод спутниковых геодезических измерений (определений)	Точность положения характерных точек границ земельного участка соответствует точности, определения координат характерных точек границ земельных участков установленных для соответствующей категории земель и вида разрешенного использования, Mt=0,1 м	—
н120У	—	—	578517.76	2195608.96	Метод спутниковых геодезических измерений (определений)	Точность положения характерных точек границ земельного участка соответствует точности, определения координат характерных точек границ земельных участков установленных для соответствующей категории земель и вида разрешенного использования, Mt=0,1 м	—
н119У	—	—	578515.93	2195607.18	Метод спутниковых геодезических измерений (определений)	Точность положения характерных точек границ земельного участка соответствует точности, определения координат характерных точек границ земельных участков установленных для соответствующей категории земель и вида разрешенного использования, Mt=0,1 м	—
н118У	—	—	578513.90	2195603.52	Метод спутниковых геодезических измерений	Точность положения характерных точек границ земельного участка соответствует точности,	—

					(определений)	определения координат характерных точек границ земельных участков установленных для соответствующей категории земель и вида разрешенного использования, Mt=0,1 м	
н123У	—	—	578511.85	2195594.35	Метод спутниковых геодезических измерений (определений)	Точность положения характерных точек границ земельного участка соответствует точности, определения координат характерных точек границ земельных участков установленных для соответствующей категории земель и вида разрешенного использования, Mt=0,1 м	—
н122У	—	—	578487.32	2195576.53	Метод спутниковых геодезических измерений (определений)	Точность положения характерных точек границ земельного участка соответствует точности, определения координат характерных точек границ земельных участков установленных для соответствующей категории земель и вида разрешенного использования, Mt=0,1 м	—
н124У	—	—	578435.47	2195539.14	Метод спутниковых геодезических измерений (определений)	Точность положения характерных точек границ земельного участка соответствует точности, определения координат характерных точек границ земельных участков установленных для соответствующей категории земель и вида разрешенного использования, Mt=0,1 м	—
н125У	—	—	578457.10	2195508.25	Метод спутниковых геодезических	Точность положения характерных точек границ земельного участка	—

					измерений (определений)	соответствует точности, определения координат характерных точек границ земельных участков установленных для соответствующей категории земель и вида разрешенного использования, Mt=0,1 м	
186	578542.93	2195627.40	—	—	Метод спутниковых геодезических измерений (определений)	Точность положения характерных точек границ земельного участка соответствует точности, определения координат характерных точек границ земельных участков установленных для соответствующей категории земель и вида разрешенного использования, Mt=0,1 м	—
190	578516.64	2195606.87	—	—	Метод спутниковых геодезических измерений (определений)	Точность положения характерных точек границ земельного участка соответствует точности, определения координат характерных точек границ земельных участков установленных для соответствующей категории земель и вида разрешенного использования, Mt=0,1 м	—
189	578513.25	2195594.53	—	—	Метод спутниковых геодезических измерений (определений)	Точность положения характерных точек границ земельного участка соответствует точности, определения координат характерных точек границ земельных участков установленных для соответствующей категории земель и вида разрешенного использования, Mt=0,1 м	—
188	578489.64	2195577.01	—	—	Метод спутниковых	Точность положения характерных	—

					геодезических измерений (определений)	точек границ земельного участка соответствует точности, определения координат характерных точек границ земельных участков установленных для соответствующей категории земель и вида разрешенного использования, $Mt=0,1$ м	
195	578431.35	2195541.77	—	—	Метод спутниковых геодезических измерений (определений)	Точность положения характерных точек границ земельного участка соответствует точности, определения координат характерных точек границ земельных участков установленных для соответствующей категории земель и вида разрешенного использования, $Mt=0,1$ м	—
196	578451.72	2195510.93	—	—	Метод спутниковых геодезических измерений (определений)	Точность положения характерных точек границ земельного участка соответствует точности, определения координат характерных точек границ земельных участков установленных для соответствующей категории земель и вида разрешенного использования, $Mt=0,1$ м	—
197	578503.70	2195555.21	578503.70	2195555.21	Метод спутниковых геодезических измерений (определений)	Точность положения характерных точек границ земельного участка соответствует точности, определения координат характерных точек границ земельных участков установленных для соответствующей категории земель и вида разрешенного использования, $Mt=0,1$ м	—

198	578510.30	2195542.28	578510.30	2195542.28	Метод спутниковых геодезических измерений (определений)	Точность положения характерных точек границ земельного участка соответствует точности, определения координат характерных точек границ земельных участков установленных для соответствующей категории земель и вида разрешенного использования, Mt=0,1 м	—
199	578538.17	2195550.17	578538.17	2195550.17	Метод спутниковых геодезических измерений (определений)	Точность положения характерных точек границ земельного участка соответствует точности, определения координат характерных точек границ земельных участков установленных для соответствующей категории земель и вида разрешенного использования, Mt=0,1 м	—

2. Сведения о частях границ уточняемого земельного участка с кадастровым номером 53:11:1500501:78

Обозначение части границ		Горизонтальное проложение (S), м	Описание прохождения части границ	Сведения о согласовании местоположения границ(согласовано/спорное)
от т.	до т.			
1	2	3	4	5
199	200	17.72	—	—
200	201	8.40	—	—
201	202	3.66	—	—
202	203	19.65	—	—
203	194	4.95	—	—
194	н121У	71.66	—	согласовано
н121У	н120У	29.80	—	согласовано
н120У	н119У	2.55	—	согласовано
н119У	н118У	4.19	—	согласовано
н118У	н123У	9.40	—	согласовано
н123У	н122У	30.32	—	согласовано
н122У	н124У	63.93	—	согласовано
н124У	н125У	37.71	—	согласовано

н125У	197	66.16	—	согласовано
197	198	14.52	—	—
198	199	28.97	—	—

3. Характеристики уточняемого земельного участка с кадастровым номером 53:11:1500501:78

№ п/п	Наименование характеристик земельного участка	Значение характеристики
1	2	3
1.	Адрес земельного участка	—
1.1.	Сведения о местоположении земельного участка (при отсутствии адреса) в структурированном в соответствии с федеральной информационной адресной системой виде	Новгородская область, р-н Новгородский, с/п Савинское, д Мшага, д 15
1.2.	Дополнительные сведения о местоположении земельного участка	—
2.	Площадь земельного участка ± величина погрешности определения(вычисления) площади ($P \pm \Delta P$), м ²	6252±25
3.	Формула, примененная для вычисления предельной погрешности определения площади земельного участка, с подставленными значениями и итоговые (вычисленные) значения (ΔP), м ²	$\Delta P = 3,5 \cdot M_t \cdot \sqrt{P_{\text{ДОК}}} = 3,5 \cdot 0.10 \cdot \sqrt{5166} = 25$
4.	Площадь земельного участка согласно сведениям Единого государственного реестра недвижимости ($P_{\text{кад}}$), м ²	5166
5.	Оценка расхождения P и $P_{\text{кад}}$ ($P - P_{\text{кад}}$), м ²	1086
6.	Предельный минимальный и максимальный размеры земельного участка ($P_{\text{мин}}$ и $P_{\text{макс}}$), м ²	—
7.	Кадастровый или иной государственный учетный номер (инвентарный) здания, сооружения, объекта незавершенного строительства, расположенного на земельном участке	—
8.	Вид (виды) разрешенного использования	для ведения личного подсобного хозяйства
8.1.	Дополнительные сведения об использовании земельного участка	—
9.	Сведения о земельных участках (землях общего пользования, территории общего пользования), посредством которых обеспечивается доступ	—
10.	Иные сведения	—

4. Пояснения к сведениям об уточняемом земельном участке с кадастровым номером 53:11:1500501:78 :

1.	—
----	---

1. Сведения о характерных точках границ уточняемого земельного участка с кадастровым номером 53:11:1500501:90

Система координат МСК-53

Зона № 2

Обозначение характерных точек границ	Координаты, м				Метод определения координат	Формулы, примененные для расчета средней квадратической погрешности определения координат характерных точек границ (M _t), с подставленными в такие формулы значениями и итоговые (вычисленные) значения M _t , м	Описание закрепления точки
	содержатся в Едином государственном реестре недвижимости		определены в результате выполнения комплексных кадастровых работ				
	X	Y	X	Y			
1	2	3	4	5	6	7	8
н63У	—	—	578120.02	2196107.18	Метод спутниковых геодезических измерений (определений)	Точность положения характерных точек границ земельного участка соответствует точности, определения координат характерных точек границ земельных участков установленных для соответствующей категории земель и вида разрешенного использования, M _t =0,1 м	—
н64У	—	—	578126.52	2196112.23	Метод спутниковых геодезических измерений (определений)	Точность положения характерных точек границ земельного участка соответствует точности, определения координат характерных точек границ земельных участков установленных для соответствующей категории земель и вида разрешенного использования, M _t =0,1 м	—
44	—	—	578143.04	2196128.64	Метод спутниковых геодезических измерений (определений)	Точность положения характерных точек границ земельного участка соответствует точности, определения координат характерных точек границ земельных участков установленных для соответствующей категории земель и вида разрешенного	—

						использования, Mt=0,1 м	
н56У	—	—	578129.79	2196143.72	Метод спутниковых геодезических измерений (определений)	Точность положения характерных точек границ земельного участка соответствует точности, определения координат характерных точек границ земельных участков установленных для соответствующей категории земель и вида разрешенного использования, Mt=0,1 м	—
н55У	—	—	578120.30	2196135.16	Метод спутниковых геодезических измерений (определений)	Точность положения характерных точек границ земельного участка соответствует точности, определения координат характерных точек границ земельных участков установленных для соответствующей категории земель и вида разрешенного использования, Mt=0,1 м	—
н54У	—	—	578118.01	2196137.58	Метод спутниковых геодезических измерений (определений)	Точность положения характерных точек границ земельного участка соответствует точности, определения координат характерных точек границ земельных участков установленных для соответствующей категории земель и вида разрешенного использования, Mt=0,1 м	—
106	578113.73	2196106.35	—	—	Метод спутниковых геодезических измерений (определений)	Точность положения характерных точек границ земельного участка соответствует точности, определения координат характерных точек границ земельных участков установленных для соответствующей категории земель	—

						и вида разрешенного использования, Mt=0,1 м	
107	578126.54	2196119.09	—	—	Метод спутниковых геодезических измерений (определений)	Точность положения характерных точек границ земельного участка соответствует точности, определения координат характерных точек границ земельных участков установленных для соответствующей категории земель и вида разрешенного использования, Mt=0,1 м	—
108	578130.95	2196123.42	—	—	Метод спутниковых геодезических измерений (определений)	Точность положения характерных точек границ земельного участка соответствует точности, определения координат характерных точек границ земельных участков установленных для соответствующей категории земель и вида разрешенного использования, Mt=0,1 м	—
109	578137.69	2196132.09	—	—	Метод спутниковых геодезических измерений (определений)	Точность положения характерных точек границ земельного участка соответствует точности, определения координат характерных точек границ земельных участков установленных для соответствующей категории земель и вида разрешенного использования, Mt=0,1 м	—
97	578128.54	2196143.40	—	—	Метод спутниковых геодезических измерений (определений)	Точность положения характерных точек границ земельного участка соответствует точности, определения координат характерных точек границ земельных участков установленных для	—

						соответствующей категории земель и вида разрешенного использования, Мт=0,1 м	
96	578119.70	2196134.62	—	—	Метод спутниковых геодезических измерений (определений)	Точность положения характерных точек границ земельного участка соответствует точности, определения координат характерных точек границ земельных участков установленных для соответствующей категории земель и вида разрешенного использования, Мт=0,1 м	—
95	578117.38	2196136.65	—	—	Метод спутниковых геодезических измерений (определений)	Точность положения характерных точек границ земельного участка соответствует точности, определения координат характерных точек границ земельных участков установленных для соответствующей категории земель и вида разрешенного использования, Мт=0,1 м	—
94	578113.29	2196133.09	578113.29	2196133.09	Метод спутниковых геодезических измерений (определений)	Точность положения характерных точек границ земельного участка соответствует точности, определения координат характерных точек границ земельных участков установленных для соответствующей категории земель и вида разрешенного использования, Мт=0,1 м	—
93	578108.18	2196128.79	578108.18	2196128.79	Метод спутниковых геодезических измерений (определений)	Точность положения характерных точек границ земельного участка соответствует точности, определения координат характерных точек границ земельных участков	—

						установленных для соответствующей категории земель и вида разрешенного использования, Mt=0,1 м	
н53У	—	—	578096.80	2196118.34	Метод спутниковых геодезических измерений (определений)	Точность положения характерных точек границ земельного участка соответствует точности, определения координат характерных точек границ земельных участков установленных для соответствующей категории земель и вида разрешенного использования, Mt=0,1 м	—
н62У	—	—	578077.37	2196101.15	Метод спутниковых геодезических измерений (определений)	Точность положения характерных точек границ земельного участка соответствует точности, определения координат характерных точек границ земельных участков установленных для соответствующей категории земель и вида разрешенного использования, Mt=0,1 м	—
н61У	—	—	578072.32	2196101.32	Метод спутниковых геодезических измерений (определений)	Точность положения характерных точек границ земельного участка соответствует точности, определения координат характерных точек границ земельных участков установленных для соответствующей категории земель и вида разрешенного использования, Mt=0,1 м	—
н60У	—	—	578062.09	2196093.78	Метод спутниковых геодезических измерений (определений)	Точность положения характерных точек границ земельного участка соответствует точности, определения координат характерных точек границ	—

						земельных участков установленных для соответствующей категории земель и вида разрешенного использования, Mt=0,1 м	
н65У	—	—	578059.53	2196091.48	Метод спутниковых геодезических измерений (определений)	Точность положения характерных точек границ земельного участка соответствует точности, определения координат характерных точек границ земельных участков установленных для соответствующей категории земель и вида разрешенного использования, Mt=0,1 м	—
н66У	—	—	578079.83	2196067.74	Метод спутниковых геодезических измерений (определений)	Точность положения характерных точек границ земельного участка соответствует точности, определения координат характерных точек границ земельных участков установленных для соответствующей категории земель и вида разрешенного использования, Mt=0,1 м	—
103	578107.49	2196129.28	—	—	Метод спутниковых геодезических измерений (определений)	Точность положения характерных точек границ земельного участка соответствует точности, определения координат характерных точек границ земельных участков установленных для соответствующей категории земель и вида разрешенного использования, Mt=0,1 м	—
102	578105.30	2196127.25	—	—	Метод спутниковых геодезических измерений (определений)	Точность положения характерных точек границ земельного участка соответствует точности, определения координат	—

						характерных точек границ земельных участков установленных для соответствующей категории земель и вида разрешенного использования, Mt=0,1 м	
101	578096.09	2196121.79	—	—	Метод спутниковых геодезических измерений (определений)	Точность положения характерных точек границ земельного участка соответствует точности, определения координат характерных точек границ земельных участков установленных для соответствующей категории земель и вида разрешенного использования, Mt=0,1 м	—
100	578060.51	2196095.62	—	—	Метод спутниковых геодезических измерений (определений)	Точность положения характерных точек границ земельного участка соответствует точности, определения координат характерных точек границ земельных участков установленных для соответствующей категории земель и вида разрешенного использования, Mt=0,1 м	—
104	578082.46	2196070.02	—	—	Метод спутниковых геодезических измерений (определений)	Точность положения характерных точек границ земельного участка соответствует точности, определения координат характерных точек границ земельных участков установленных для соответствующей категории земель и вида разрешенного использования, Mt=0,1 м	—
105	578085.96	2196073.72	578085.96	2196073.72	Метод спутниковых геодезических измерений	Точность положения характерных точек границ земельного участка соответствует точности,	—

					(определений)	определения координат характерных точек границ земельных участков установленных для соответствующей категории земель и вида разрешенного использования, Mt=0,1 м	
н63У	—	—	578120.02	2196107.18	Метод спутниковых геодезических измерений (определений)	Точность положения характерных точек границ земельного участка соответствует точности, определения координат характерных точек границ земельных участков установленных для соответствующей категории земель и вида разрешенного использования, Mt=0,1 м	—

2. Сведения о частях границ уточняемого земельного участка с кадастровым номером 53:11:1500501:90

Обозначение части границ		Горизонтальное проложение (S), м	Описание прохождения части границ	Сведения о согласовании местоположения границ(согласовано/спорное)
от т.	до т.			
1	2	3	4	5
н63У	н64У	8.23	—	согласовано
н64У	44	23.29	—	согласовано
44	н56У	20.07	—	согласовано
н56У	н55У	12.78	—	согласовано
н55У	н54У	3.33	—	согласовано
н54У	94	6.51	—	согласовано
94	93	6.68	—	—
93	н53У	15.45	—	согласовано
н53У	н62У	25.94	—	согласовано
н62У	н61У	5.05	—	согласовано
н61У	н60У	12.71	—	согласовано
н60У	н65У	3.44	—	согласовано
н65У	н66У	31.24	—	согласовано
н66У	105	8.56	—	согласовано
105	н63У	47.75	—	согласовано

3. Характеристики уточняемого земельного участка с кадастровым номером 53:11:1500501:90		
№ п/п	Наименование характеристик земельного участка	Значение характеристики
1	2	3
1.	Адрес земельного участка	—
1.1.	Сведения о местоположении земельного участка (при отсутствии адреса) в структурированном в соответствии с федеральной информационной адресной системой виде	Новгородская обл, р-н Новгородский, с/п Савинское, д Мшага
1.2.	Дополнительные сведения о местоположении земельного участка	—
2.	Площадь земельного участка ± величина погрешности определения(вычисления) площади ($P \pm \Delta P$), м ²	2200±16
3.	Формула, примененная для вычисления предельной погрешности определения площади земельного участка, с подставленными значениями и итоговые (вычисленные) значения (ΔP), м2	$\Delta P = 3,5 \cdot M_t \cdot \sqrt{P_{\text{док}}} = 3,5 \cdot 0.10 \cdot \sqrt{2000} = 16$
4.	Площадь земельного участка согласно сведениям Единого государственного реестра недвижимости ($P_{\text{кад}}$), м ²	2000
5.	Оценка расхождения P и $P_{\text{кад}}$ ($P - P_{\text{кад}}$), м ²	200
6.	Предельный минимальный и максимальный размеры земельного участка ($P_{\text{мин}}$ и $P_{\text{макс}}$), м ²	—
7.	Кадастровый или иной государственный учетный номер (инвентарный) здания, сооружения, объекта незавершенного строительства, расположенного на земельном участке	53:11:1500501:422
8.	Вид (виды) разрешенного использования	Для ведения личного подсобного хозяйства
8.1.	Дополнительные сведения об использовании земельного участка	—
9.	Сведения о земельных участках (землях общего пользования, территории общего пользования), посредством которых обеспечивается доступ	—
10.	Иные сведения	—
4. Пояснения к сведениям об уточняемом земельном участке с кадастровым номером 53:11:1500501:90 :		
1.	—	
1. Сведения о характерных точках границ уточняемого земельного участка с кадастровым номером 53:11:1500501:199		
Система координат МСК-53		Зона № 2

Обозначение характерных точек границ	Координаты, м				Метод определения координат	Формулы, примененные для расчета средней квадратической погрешности определения координат характерных точек границ (M _t), с подставленными в такие формулы значениями и итоговые (вычисленные) значения M _t , м	Описание закрепления точки
	содержатся в Едином государственном реестре недвижимости		определены в результате выполнения комплексных кадастровых работ				
	X	Y	X	Y			
1	2	3	4	5	6	7	8
н83У	—	—	578346.17	2195832.43	Метод спутниковых геодезических измерений (определений)	Точность положения характерных точек границ земельного участка соответствует точности, определения координат характерных точек границ земельных участков установленных для соответствующей категории земель и вида разрешенного использования, M _t =0,1 м	—
н84У	—	—	578352.85	2195836.43	Метод спутниковых геодезических измерений (определений)	Точность положения характерных точек границ земельного участка соответствует точности, определения координат характерных точек границ земельных участков установленных для соответствующей категории земель и вида разрешенного использования, M _t =0,1 м	—
н85У	—	—	578369.54	2195848.05	Метод спутниковых геодезических измерений (определений)	Точность положения характерных точек границ земельного участка соответствует точности, определения координат характерных точек границ земельных участков установленных для соответствующей категории земель и вида разрешенного	—

						использования, Mt=0,1 м	
н86У	—	—	578371.88	2195850.00	Метод спутниковых геодезических измерений (определений)	Точность положения характерных точек границ земельного участка соответствует точности, определения координат характерных точек границ земельных участков установленных для соответствующей категории земель и вида разрешенного использования, Mt=0,1 м	—
141	578351.06	2195837.50	—	—	Метод спутниковых геодезических измерений (определений)	Точность положения характерных точек границ земельного участка соответствует точности, определения координат характерных точек границ земельных участков установленных для соответствующей категории земель и вида разрешенного использования, Mt=0,1 м	—
133	578371.22	2195850.86	578371.22	2195850.86	Метод спутниковых геодезических измерений (определений)	Точность положения характерных точек границ земельного участка соответствует точности, определения координат характерных точек границ земельных участков установленных для соответствующей категории земель и вида разрешенного использования, Mt=0,1 м	—
132	578356.63	2195869.89	578356.63	2195869.89	Метод спутниковых геодезических измерений (определений)	Точность положения характерных точек границ земельного участка соответствует точности, определения координат характерных точек границ земельных участков установленных для соответствующей категории земель	—

						и вида разрешенного использования, Mt=0,1 м	
134	578351.16	2195865.60	578351.16	2195865.60	Метод спутниковых геодезических измерений (определений)	Точность положения характерных точек границ земельного участка соответствует точности, определения координат характерных точек границ земельных участков установленных для соответствующей категории земель и вида разрешенного использования, Mt=0,1 м	—
135	578359.47	2195854.17	578359.47	2195854.17	Метод спутниковых геодезических измерений (определений)	Точность положения характерных точек границ земельного участка соответствует точности, определения координат характерных точек границ земельных участков установленных для соответствующей категории земель и вида разрешенного использования, Mt=0,1 м	—
136	578347.99	2195845.82	578347.99	2195845.82	Метод спутниковых геодезических измерений (определений)	Точность положения характерных точек границ земельного участка соответствует точности, определения координат характерных точек границ земельных участков установленных для соответствующей категории земель и вида разрешенного использования, Mt=0,1 м	—
137	578284.20	2195806.04	578284.20	2195806.04	Метод спутниковых геодезических измерений (определений)	Точность положения характерных точек границ земельного участка соответствует точности, определения координат характерных точек границ земельных участков установленных для	—

						соответствующей категории земель и вида разрешенного использования, Мt=0,1 м	
н87У	—	—	578271.73	2195796.92	Метод спутниковых геодезических измерений (определений)	Точность положения характерных точек границ земельного участка соответствует точности, определения координат характерных точек границ земельных участков установленных для соответствующей категории земель и вида разрешенного использования, Мt=0,1 м	—
н88У	—	—	578268.52	2195794.57	Метод спутниковых геодезических измерений (определений)	Точность положения характерных точек границ земельного участка соответствует точности, определения координат характерных точек границ земельных участков установленных для соответствующей категории земель и вида разрешенного использования, Мt=0,1 м	—
н89У	—	—	578274.19	2195787.17	Метод спутниковых геодезических измерений (определений)	Точность положения характерных точек границ земельного участка соответствует точности, определения координат характерных точек границ земельных участков установленных для соответствующей категории земель и вида разрешенного использования, Мt=0,1 м	—
138	578261.66	2195789.55	—	—	Метод спутниковых геодезических измерений (определений)	Точность положения характерных точек границ земельного участка соответствует точности, определения координат характерных точек границ земельных участков	—

						установленных для соответствующей категории земель и вида разрешенного использования, Mt=0,1 м	
139	578267.70	2195782.32	—	—	Метод спутниковых геодезических измерений (определений)	Точность положения характерных точек границ земельного участка соответствует точности, определения координат характерных точек границ земельных участков установленных для соответствующей категории земель и вида разрешенного использования, Mt=0,1 м	—
140	578290.24	2195799.16	578290.24	2195799.16	Метод спутниковых геодезических измерений (определений)	Точность положения характерных точек границ земельного участка соответствует точности, определения координат характерных точек границ земельных участков установленных для соответствующей категории земель и вида разрешенного использования, Mt=0,1 м	—
н90У	—	—	578303.16	2195803.49	Метод спутниковых геодезических измерений (определений)	Точность положения характерных точек границ земельного участка соответствует точности, определения координат характерных точек границ земельных участков установленных для соответствующей категории земель и вида разрешенного использования, Mt=0,1 м	—
н83У	—	—	578346.17	2195832.43	Метод спутниковых геодезических измерений (определений)	Точность положения характерных точек границ земельного участка соответствует точности, определения координат характерных точек границ	—

						земельных участков установленных для соответствующей категории земель и вида разрешенного использования, $M_t=0,1$ м	
--	--	--	--	--	--	--	--

2. Сведения о частях границ уточняемого земельного участка с кадастровым номером 53:11:1500501:199

Обозначение части границ		Горизонтальное проложение (S), м	Описание прохождения части границ	Сведения о согласовании местоположения границ(согласовано/спорное)
от т.	до т.			
1	2	3	4	5
н83У	н84У	7.79	—	согласовано
н84У	н85У	20.34	—	согласовано
н85У	н86У	3.05	—	согласовано
н86У	133	1.08	—	согласовано
133	132	23.98	—	—
132	134	6.95	—	—
134	135	14.13	—	—
135	136	14.20	—	—
136	137	75.18	—	—
137	н87У	15.45	—	согласовано
н87У	н88У	3.98	—	согласовано
н88У	н89У	9.32	—	согласовано
н89У	140	20.03	—	согласовано
140	н90У	13.63	—	согласовано
н90У	н83У	51.84	—	согласовано

3. Характеристики уточняемого земельного участка с кадастровым номером 53:11:1500501:199

№ п/п	Наименование характеристик земельного участка	Значение характеристики
1	2	3
1.	Адрес земельного участка	—
1.1.	Сведения о местоположении земельного участка (при отсутствии адреса) в структурированном в соответствии с федеральной информационной адресной системой виде	Россия, Новгородская область, р-н Новгородский, с/п Савинское, д Мшага
1.2.	Дополнительные сведения о местоположении земельного участка	—
2.	Площадь земельного участка \pm величина погрешности определения(вычисления) площади ($P \pm \Delta P$), m^2	1342 ± 12
3.	Формула, примененная для вычисления предельной погрешности определения площади земельного участка, с подставленными значениями	$\Delta P = 3,5 \cdot M_t \cdot \sqrt{P_{\text{док}}} = 3,5 \cdot 0.10 \cdot \sqrt{1220} = 12$

1	2	3
	и итоговые (вычисленные) значения (ΔP), м ²	
4.	Площадь земельного участка согласно сведениям Единого государственного реестра недвижимости (Ркад), м ²	1220
5.	Оценка расхождения Р и Ркад (Р – Ркад), м ²	122
6.	Предельный минимальный и максимальный размеры земельного участка (Рмин и Рмакс), м ²	—
7.	Кадастровый или иной государственный учетный номер (инвентарный) здания, сооружения, объекта незавершенного строительства, расположенного на земельном участке	53:11:1500501:429
8.	Вид (виды) разрешенного использования	для автомобильной дороги
8.1.	Дополнительные сведения об использовании земельного участка	—
9.	Сведения о земельных участках (землях общего пользования, территории общего пользования), посредством которых обеспечивается доступ	—
10.	Иные сведения	—

4. Пояснения к сведениям об уточняемом земельном участке с кадастровым номером 53:11:1500501:199 :

1.	—
----	---

1. Сведения о характерных точках границ уточняемого земельного участка с кадастровым номером 53:11:1500501:205

Система координат МСК-53					Зона № 2		
Обозначение характерных точек границ	Координаты, м				Метод определения координат	Формулы, примененные для расчета средней квадратической погрешности определения координат характерных точек границ (М _t), с подставленными в такие формулы значениями и итоговые (вычисленные) значения М _t , м	Описание закрепления точки
	содержатся в Едином государственном реестре недвижимости		определены в результате выполнения комплексных кадастровых работ				
	X	Y	X	Y			
1	2	3	4	5	6	7	8
43	—	—	578110.13	2196166.10	Метод спутниковых геодезических измерений (определений)	Точность положения характерных точек границ земельного участка соответствует точности, определения координат характерных точек границ земельных участков установленных для соответствующей категории земель и вида разрешенного	—

						использования, Mt=0,1 м	
н16У	—	—	578104.37	2196172.99	Метод спутниковых геодезических измерений (определений)	Точность положения характерных точек границ земельного участка соответствует точности, определения координат характерных точек границ земельных участков установленных для соответствующей категории земель и вида разрешенного использования, Mt=0,1 м	—
86	578050.56	2196133.86	—	—	Метод спутниковых геодезических измерений (определений)	Точность положения характерных точек границ земельного участка соответствует точности, определения координат характерных точек границ земельных участков установленных для соответствующей категории земель и вида разрешенного использования, Mt=0,1 м	—
92	578056.29	2196126.59	—	—	Метод спутниковых геодезических измерений (определений)	Точность положения характерных точек границ земельного участка соответствует точности, определения координат характерных точек границ земельных участков установленных для соответствующей категории земель и вида разрешенного использования, Mt=0,1 м	—
91	578109.40	2196165.04	—	—	Метод спутниковых геодезических измерений (определений)	Точность положения характерных точек границ земельного участка соответствует точности, определения координат характерных точек границ земельных участков установленных для соответствующей категории земель	—

						и вида разрешенного использования, Mt=0,1 м	
85	578102.91	2196171.86	578102.91	2196171.86	Метод спутниковых геодезических измерений (определений)	Точность положения характерных точек границ земельного участка соответствует точности, определения координат характерных точек границ земельных участков установленных для соответствующей категории земель и вида разрешенного использования, Mt=0,1 м	—
н51У	—	—	578052.75	2196135.45	Метод спутниковых геодезических измерений (определений)	Точность положения характерных точек границ земельного участка соответствует точности, определения координат характерных точек границ земельных участков установленных для соответствующей категории земель и вида разрешенного использования, Mt=0,1 м	—
н52У	—	—	578058.06	2196128.04	Метод спутниковых геодезических измерений (определений)	Точность положения характерных точек границ земельного участка соответствует точности, определения координат характерных точек границ земельных участков установленных для соответствующей категории земель и вида разрешенного использования, Mt=0,1 м	—
43	—	—	578110.13	2196166.10	Метод спутниковых геодезических измерений (определений)	Точность положения характерных точек границ земельного участка соответствует точности, определения координат характерных точек границ земельных участков установленных для	—

						соответствующей категории земель и вида разрешенного использования, Mt=0,1 м	
2. Сведения о частях границ уточняемого земельного участка с кадастровым номером 53:11:1500501:205							
Обозначение части границ		Горизонтальное проложение (S), м	Описание прохождения части границ	Сведения о согласовании местоположения границ(согласовано/спорное)			
от т.	до т.						
1	2	3	4	5			
43	н16У	8.98	—	согласовано			
н16У	85	1.85	—	согласовано			
85	н51У	61.98	—	согласовано			
н51У	н52У	9.12	—	согласовано			
н52У	43	64.50	—	согласовано			
3. Характеристики уточняемого земельного участка с кадастровым номером 53:11:1500501:205							
№ п/п	Наименование характеристик земельного участка			Значение характеристики			
1	2			3			
1.	Адрес земельного участка			—			
1.1.	Сведения о местоположении земельного участка (при отсутствии адреса) в структурированном в соответствии с федеральной информационной адресной системой виде			Новгородская область, р-н Новгородский, с/с Савинский, д Мшага			
1.2.	Дополнительные сведения о местоположении земельного участка			—			
2.	Площадь земельного участка ± величина погрешности определения(вычисления) площади (P ± ΔP), м²			578±9			
3.	Формула, примененная для вычисления предельной погрешности определения площади земельного участка, с подставленными значениями и итоговые (вычисленные) значения (ΔP), м2			ΔP = 3,5 · Mt · √P _{док} = 3,5 · 0.10 · √605 = 9			
4.	Площадь земельного участка согласно сведениям Единого государственного реестра недвижимости (P _{кад}), м²			605			
5.	Оценка расхождения P и P _{кад} (P – P _{кад}), м²			-27			
6.	Предельный минимальный и максимальный размеры земельного участка (P _{мин} и P _{макс}), м²			—			
7.	Кадастровый или иной государственный учетный номер (инвентарный) здания, сооружения, объекта незавершенного строительства, расположенного на земельном участке			—			
8.	Вид (виды) разрешенного использования			для ведения приусадебного хозяйства			
8.1.	Дополнительные сведения об использовании земельного участка			—			
9.	Сведения о земельных участках (землях общего пользования, территории			—			

1	2	3
	общего пользования), посредством которых обеспечивается доступ	
10.	Иные сведения	—

4. Пояснения к сведениям об уточняемом земельном участке с кадастровым номером 53:11:1500501:205 :

1.	—
----	---

1. Сведения о характерных точках границ уточняемого земельного участка с кадастровым номером 53:11:1500501:419

Система координат МСК-53							Зона № 2
Обозначение характерных точек границ	Координаты, м				Метод определения координат	Формулы, примененные для расчета средней квадратической погрешности определения координат характерных точек границ (M _t), с подставленными в такие формулы значениями и итоговые (вычисленные) значения M _t , м	Описание закрепления точки
	содержатся в Едином государственном реестре недвижимости		определены в результате выполнения комплексных кадастровых работ				
	X	Y	X	Y			
1	2	3	4	5	6	7	8
85	578102.91	2196171.86	578102.91	2196171.86	Метод спутниковых геодезических измерений (определений)	Точность положения характерных точек границ земельного участка соответствует точности, определения координат характерных точек границ земельных участков установленных для соответствующей категории земель и вида разрешенного использования, M _t =0,1 м	—
н16У	—	—	578104.37	2196172.99	Метод спутниковых геодезических измерений (определений)	Точность положения характерных точек границ земельного участка соответствует точности, определения координат характерных точек границ земельных участков установленных для соответствующей категории земель и вида разрешенного использования, M _t =0,1 м	—
42	—	—	578095.03	2196184.18	Метод спутниковых	Точность положения характерных	—

					геодезических измерений (определений)	точек границ земельного участка соответствует точности, определения координат характерных точек границ земельных участков установленных для соответствующей категории земель и вида разрешенного использования, $Mt=0,1$ м	
н15У	—	—	578073.95	2196206.01	Метод спутниковых геодезических измерений (определений)	Точность положения характерных точек границ земельного участка соответствует точности, определения координат характерных точек границ земельных участков установленных для соответствующей категории земель и вида разрешенного использования, $Mt=0,1$ м	—
н14У	—	—	578069.57	2196210.55	Метод спутниковых геодезических измерений (определений)	Точность положения характерных точек границ земельного участка соответствует точности, определения координат характерных точек границ земельных участков установленных для соответствующей категории земель и вида разрешенного использования, $Mt=0,1$ м	—
41	—	—	578066.38	2196213.85	Метод спутниковых геодезических измерений (определений)	Точность положения характерных точек границ земельного участка соответствует точности, определения координат характерных точек границ земельных участков установленных для соответствующей категории земель и вида разрешенного использования, $Mt=0,1$ м	—

н13У	—	—	578063.65	2196215.94	Метод спутниковых геодезических измерений (определений)	Точность положения характерных точек границ земельного участка соответствует точности, определения координат характерных точек границ земельных участков установленных для соответствующей категории земель и вида разрешенного использования, Mt=0,1 м	—
н44У	—	—	578056.19	2196207.08	Метод спутниковых геодезических измерений (определений)	Точность положения характерных точек границ земельного участка соответствует точности, определения координат характерных точек границ земельных участков установленных для соответствующей категории земель и вида разрешенного использования, Mt=0,1 м	—
н45У	—	—	578058.17	2196204.71	Метод спутниковых геодезических измерений (определений)	Точность положения характерных точек границ земельного участка соответствует точности, определения координат характерных точек границ земельных участков установленных для соответствующей категории земель и вида разрешенного использования, Mt=0,1 м	—
н46У	—	—	578056.93	2196198.77	Метод спутниковых геодезических измерений (определений)	Точность положения характерных точек границ земельного участка соответствует точности, определения координат характерных точек границ земельных участков установленных для соответствующей категории земель и вида разрешенного	—

						использования, Mt=0,1 м	
н47У	—	—	578055.11	2196196.99	Метод спутниковых геодезических измерений (определений)	Точность положения характерных точек границ земельного участка соответствует точности, определения координат характерных точек границ земельных участков установленных для соответствующей категории земель и вида разрешенного использования, Mt=0,1 м	—
н48У	—	—	578034.82	2196179.50	Метод спутниковых геодезических измерений (определений)	Точность положения характерных точек границ земельного участка соответствует точности, определения координат характерных точек границ земельных участков установленных для соответствующей категории земель и вида разрешенного использования, Mt=0,1 м	—
н49У	—	—	578041.08	2196172.57	Метод спутниковых геодезических измерений (определений)	Точность положения характерных точек границ земельного участка соответствует точности, определения координат характерных точек границ земельных участков установленных для соответствующей категории земель и вида разрешенного использования, Mt=0,1 м	—
н50У	—	—	578030.60	2196163.67	Метод спутниковых геодезических измерений (определений)	Точность положения характерных точек границ земельного участка соответствует точности, определения координат характерных точек границ земельных участков установленных для соответствующей категории земель	—

						и вида разрешенного использования, Mt=0,1 м	
н51У	—	—	578052.75	2196135.45	Метод спутниковых геодезических измерений (определений)	Точность положения характерных точек границ земельного участка соответствует точности, определения координат характерных точек границ земельных участков установленных для соответствующей категории земель и вида разрешенного использования, Mt=0,1 м	—
87	578077.39	2196198.69	—	—	Метод спутниковых геодезических измерений (определений)	Точность положения характерных точек границ земельного участка соответствует точности, определения координат характерных точек границ земельных участков установленных для соответствующей категории земель и вида разрешенного использования, Mt=0,1 м	—
88	578071.51	2196204.08	—	—	Метод спутниковых геодезических измерений (определений)	Точность положения характерных точек границ земельного участка соответствует точности, определения координат характерных точек границ земельных участков установленных для соответствующей категории земель и вида разрешенного использования, Mt=0,1 м	—
89	578025.13	2196166.01	—	—	Метод спутниковых геодезических измерений (определений)	Точность положения характерных точек границ земельного участка соответствует точности, определения координат характерных точек границ земельных участков установленных для	—

						соответствующей категории земель и вида разрешенного использования, Mt=0,1 м	
90	578028.49	2196161.86	—	—	Метод спутниковых геодезических измерений (определений)	Точность положения характерных точек границ земельного участка соответствует точности, определения координат характерных точек границ земельных участков установленных для соответствующей категории земель и вида разрешенного использования, Mt=0,1 м	—
86	578050.56	2196133.86	—	—	Метод спутниковых геодезических измерений (определений)	Точность положения характерных точек границ земельного участка соответствует точности, определения координат характерных точек границ земельных участков установленных для соответствующей категории земель и вида разрешенного использования, Mt=0,1 м	—
85	578102.91	2196171.86	578102.91	2196171.86	Метод спутниковых геодезических измерений (определений)	Точность положения характерных точек границ земельного участка соответствует точности, определения координат характерных точек границ земельных участков установленных для соответствующей категории земель и вида разрешенного использования, Mt=0,1 м	—

2. Сведения о частях границ уточняемого земельного участка с кадастровым номером 53:11:1500501:419

Обозначение части границ		Горизонтальное проложение (S), м	Описание прохождения части границ	Сведения о согласовании местоположения границ(согласовано/спорное)
от т.	до т.			
1	2	3	4	5
85	н16У	1.85	—	согласовано

н16У	42	14.58	—	согласовано
42	н15У	30.35	—	согласовано
н15У	н14У	6.31	—	согласовано
н14У	41	4.59	—	согласовано
41	н13У	3.44	—	согласовано
н13У	н44У	11.58	—	согласовано
н44У	н45У	3.09	—	согласовано
н45У	н46У	6.07	—	согласовано
н46У	н47У	2.55	—	согласовано
н47У	н48У	26.79	—	согласовано
н48У	н49У	9.34	—	согласовано
н49У	н50У	13.75	—	согласовано
н50У	н51У	35.87	—	согласовано
н51У	85	61.98	—	согласовано

3. Характеристики уточняемого земельного участка с кадастровым номером 53:11:1500501:419

№ п/п	Наименование характеристик земельного участка	Значение характеристики
1	2	3
1.	Адрес земельного участка	Новгородская обл., Новгородский р-н, с/п Савинское, д. Мшага, уч. 31
1.1.	Сведения о местоположении земельного участка (при отсутствии адреса) в структурированном в соответствии с федеральной информационной адресной системой виде	—
1.2.	Дополнительные сведения о местоположении земельного участка	—
2.	Площадь земельного участка ± величина погрешности определения(вычисления) площади ($P \pm \Delta P$), м ²	2945±18
3.	Формула, примененная для вычисления предельной погрешности определения площади земельного участка, с подставленными значениями и итоговые (вычисленные) значения (ΔP), м2	$\Delta P = 3,5 \cdot M_t \cdot \sqrt{P_{\text{док}}} = 3,5 \cdot 0.10 \cdot \sqrt{2678} = 18$
4.	Площадь земельного участка согласно сведениям Единого государственного реестра недвижимости ($P_{\text{кад}}$), м ²	2678
5.	Оценка расхождения P и $P_{\text{кад}}$ ($P - P_{\text{кад}}$), м ²	267
6.	Предельный минимальный и максимальный размеры земельного участка ($P_{\text{мин}}$ и $P_{\text{макс}}$), м ²	—
7.	Кадастровый или иной государственный учетный номер (инвентарный) здания, сооружения, объекта незавершенного строительства, расположенного на земельном участке	—
8.	Вид (виды) разрешенного использования	для ведения личного подсобного хозяйства
8.1.	Дополнительные сведения об использовании земельного участка	—

1	2	3
9.	Сведения о земельных участках (землях общего пользования, территории общего пользования), посредством которых обеспечивается доступ	—
10.	Иные сведения	—

4. Пояснения к сведениям об уточняемом земельном участке с кадастровым номером 53:11:1500501:419 :

1.	—
----	---

1. Сведения о характерных точках границ уточняемого земельного участка с кадастровым номером 53:11:1500501:426

Система координат МСК-53					Зона № 2		
Обозначение характерных точек границ	Координаты, м				Метод определения координат	Формулы, примененные для расчета средней квадратической погрешности определения координат характерных точек границ (M _t), с подставленными в такие формулы значениями и итоговые (вычисленные) значения M _t , м	Описание закрепления точки
	содержатся в Едином государственном реестре недвижимости		определены в результате выполнения комплексных кадастровых работ				
	X	Y	X	Y			
1	2	3	4	5	6	7	8
н169У	—	—	578387.32	2195132.47	Метод спутниковых геодезических измерений (определений)	Точность положения характерных точек границ земельного участка соответствует точности, определения координат характерных точек границ земельных участков установленных для соответствующей категории земель и вида разрешенного использования, M _t =0,1 м	—
н168У	—	—	578381.08	2195143.45	Метод спутниковых геодезических измерений (определений)	Точность положения характерных точек границ земельного участка соответствует точности, определения координат характерных точек границ земельных участков установленных для соответствующей категории земель и вида разрешенного использования, M _t =0,1 м	—

н167У	—	—	578356.29	2195188.47	Метод спутниковых геодезических измерений (определений)	Точность положения характерных точек границ земельного участка соответствует точности, определения координат характерных точек границ земельных участков установленных для соответствующей категории земель и вида разрешенного использования, Mt=0,1 м	—
н170У	—	—	578324.93	2195171.69	Метод спутниковых геодезических измерений (определений)	Точность положения характерных точек границ земельного участка соответствует точности, определения координат характерных точек границ земельных участков установленных для соответствующей категории земель и вида разрешенного использования, Mt=0,1 м	—
274	578388.77	2195132.22	—	—	Метод спутниковых геодезических измерений (определений)	Точность положения характерных точек границ земельного участка соответствует точности, определения координат характерных точек границ земельных участков установленных для соответствующей категории земель и вида разрешенного использования, Mt=0,1 м	—
272	578382.02	2195144.14	—	—	Метод спутниковых геодезических измерений (определений)	Точность положения характерных точек границ земельного участка соответствует точности, определения координат характерных точек границ земельных участков установленных для соответствующей категории земель и вида разрешенного	—

						использования, Mt=0,1 м	
273	578357.37	2195187.67	—	—	Метод спутниковых геодезических измерений (определений)	Точность положения характерных точек границ земельного участка соответствует точности, определения координат характерных точек границ земельных участков установленных для соответствующей категории земель и вида разрешенного использования, Mt=0,1 м	—
278	578328.28	2195166.76	—	—	Метод спутниковых геодезических измерений (определений)	Точность положения характерных точек границ земельного участка соответствует точности, определения координат характерных точек границ земельных участков установленных для соответствующей категории земель и вида разрешенного использования, Mt=0,1 м	—
279	578357.74	2195126.39	578357.74	2195126.39	Метод спутниковых геодезических измерений (определений)	Точность положения характерных точек границ земельного участка соответствует точности, определения координат характерных точек границ земельных участков установленных для соответствующей категории земель и вида разрешенного использования, Mt=0,1 м	—
280	578365.76	2195115.40	578365.76	2195115.40	Метод спутниковых геодезических измерений (определений)	Точность положения характерных точек границ земельного участка соответствует точности, определения координат характерных точек границ земельных участков установленных для соответствующей категории земель	—

						и вида разрешенного использования, Mt=0,1 м	
н169У	—	—	578387.32	2195132.47	Метод спутниковых геодезических измерений (определений)	Точность положения характерных точек границ земельного участка соответствует точности, определения координат характерных точек границ земельных участков установленных для соответствующей категории земель и вида разрешенного использования, Mt=0,1 м	—

2. Сведения о частях границ уточняемого земельного участка с кадастровым номером 53:11:1500501:426

Обозначение части границ		Горизонтальное проложение (S), м	Описание прохождения части границ	Сведения о согласовании местоположения границ(согласовано/спорное)
от т.	до т.			
1	2	3	4	5
н169У	н168У	12.63	—	согласовано
н168У	н167У	51.39	—	согласовано
н167У	н170У	35.57	—	согласовано
н170У	279	55.93	—	согласовано
279	280	13.61	—	—
280	н169У	27.50	—	согласовано

3. Характеристики уточняемого земельного участка с кадастровым номером 53:11:1500501:426

№ п/п	Наименование характеристик земельного участка	Значение характеристики
1	2	3
1.	Адрес земельного участка	Новгородская обл., Новгородский р-н, д. Мшага, уч. 57
1.1.	Сведения о местоположении земельного участка (при отсутствии адреса) в структурированном в соответствии с федеральной информационной адресной системой виде	—
1.2.	Дополнительные сведения о местоположении земельного участка	—
2.	Площадь земельного участка ± величина погрешности определения(вычисления) площади ($P \pm \Delta P$), м ²	2091±16
3.	Формула, примененная для вычисления предельной погрешности определения площади земельного участка, с подставленными значениями и итоговые (вычисленные) значения (ΔP), м ²	$\Delta P = 3,5 \cdot M_t \cdot \sqrt{P_{\text{док}}} = 3,5 \cdot 0.10 \cdot \sqrt{2041} = 16$
4.	Площадь земельного участка согласно сведениям Единого государственного реестра недвижимости ($P_{\text{кад}}$), м ²	2041

1	2	3
5.	Оценка расхождения Р и Р _{кад} (Р – Р _{кад}), м ²	50
6.	Предельный минимальный и максимальный размеры земельного участка (Р _{мин} и Р _{макс}), м ²	—
7.	Кадастровый или иной государственный учетный номер (инвентарный) здания, сооружения, объекта незавершенного строительства, расположенного на земельном участке	—
8.	Вид (виды) разрешенного использования	Для ведения личного подсобного хозяйства
8.1.	Дополнительные сведения об использовании земельного участка	—
9.	Сведения о земельных участках (землях общего пользования, территории общего пользования), посредством которых обеспечивается доступ	—
10.	Иные сведения	—

4. Пояснения к сведениям об уточняемом земельном участке с кадастровым номером 53:11:1500501:426 :

1.	—
----	---

1. Сведения о характерных точках границ уточняемого земельного участка с кадастровым номером 53:11:1500501:427

Система координат МСК-53					Зона № 2		
Обозначение характерных точек границ	Координаты, м				Метод определения координат	Формулы, примененные для расчета средней квадратической погрешности определения координат характерных точек границ (М _г), с подставленными в такие формулы значениями и итоговые (вычисленные) значения М _г , м	Описание закрепления точки
	содержатся в Едином государственном реестре недвижимости		определены в результате выполнения комплексных кадастровых работ				
	X	Y	X	Y			
1	2	3	4	5	6	7	8
н164У	—	—	578410.75	2195148.42	Метод спутниковых геодезических измерений (определений)	Точность положения характерных точек границ земельного участка соответствует точности, определения координат характерных точек границ земельных участков установленных для соответствующей категории земель и вида разрешенного использования, М _г =0,1 м	—
н165У	—	—	578399.94	2195165.81	Метод спутниковых геодезических	Точность положения характерных точек границ земельного участка	—

					измерений (определений)	соответствует точности, определения координат характерных точек границ земельных участков установленных для соответствующей категории земель и вида разрешенного использования, Mt=0,1 м	
н166У	—	—	578380.98	2195202.25	Метод спутниковых геодезических измерений (определений)	Точность положения характерных точек границ земельного участка соответствует точности, определения координат характерных точек границ земельных участков установленных для соответствующей категории земель и вида разрешенного использования, Mt=0,1 м	—
н167У	—	—	578356.29	2195188.47	Метод спутниковых геодезических измерений (определений)	Точность положения характерных точек границ земельного участка соответствует точности, определения координат характерных точек границ земельных участков установленных для соответствующей категории земель и вида разрешенного использования, Mt=0,1 м	—
н168У	—	—	578381.08	2195143.45	Метод спутниковых геодезических измерений (определений)	Точность положения характерных точек границ земельного участка соответствует точности, определения координат характерных точек границ земельных участков установленных для соответствующей категории земель и вида разрешенного использования, Mt=0,1 м	—
н169У	—	—	578387.32	2195132.47	Метод спутниковых	Точность положения характерных	—

					геодезических измерений (определений)	точек границ земельного участка соответствует точности, определения координат характерных точек границ земельных участков установленных для соответствующей категории земель и вида разрешенного использования, $Mt=0,1$ м	
274	578388.77	2195132.22	—	—	Метод спутниковых геодезических измерений (определений)	Точность положения характерных точек границ земельного участка соответствует точности, определения координат характерных точек границ земельных участков установленных для соответствующей категории земель и вида разрешенного использования, $Mt=0,1$ м	—
275	578414.32	2195147.41	—	—	Метод спутниковых геодезических измерений (определений)	Точность положения характерных точек границ земельного участка соответствует точности, определения координат характерных точек границ земельных участков установленных для соответствующей категории земель и вида разрешенного использования, $Mt=0,1$ м	—
276	578408.12	2195158.93	—	—	Метод спутниковых геодезических измерений (определений)	Точность положения характерных точек границ земельного участка соответствует точности, определения координат характерных точек границ земельных участков установленных для соответствующей категории земель и вида разрешенного использования, $Mt=0,1$ м	—

277	578384.08	2195203.63	—	—	Метод спутниковых геодезических измерений (определений)	Точность положения характерных точек границ земельного участка соответствует точности, определения координат характерных точек границ земельных участков установленных для соответствующей категории земель и вида разрешенного использования, Mt=0,1 м	—
273	578357.37	2195187.67	—	—	Метод спутниковых геодезических измерений (определений)	Точность положения характерных точек границ земельного участка соответствует точности, определения координат характерных точек границ земельных участков установленных для соответствующей категории земель и вида разрешенного использования, Mt=0,1 м	—
272	578382.02	2195144.14	—	—	Метод спутниковых геодезических измерений (определений)	Точность положения характерных точек границ земельного участка соответствует точности, определения координат характерных точек границ земельных участков установленных для соответствующей категории земель и вида разрешенного использования, Mt=0,1 м	—
н164У	—	—	578410.75	2195148.42	Метод спутниковых геодезических измерений (определений)	Точность положения характерных точек границ земельного участка соответствует точности, определения координат характерных точек границ земельных участков установленных для соответствующей категории земель и вида разрешенного	—

					использования, Mt=0,1 м	
2. Сведения о частях границ уточняемого земельного участка с кадастровым номером 53:11:1500501:427						
Обозначение части границ		Горизонтальное проложение (S), м	Описание прохождения части границ	Сведения о согласовании местоположения границ(согласовано/спорное)		
от т.	до т.					
1	2	3	4	5		
н164У	н165У	20.48	—	согласовано		
н165У	н166У	41.08	—	согласовано		
н166У	н167У	28.28	—	согласовано		
н167У	н168У	51.39	—	согласовано		
н168У	н169У	12.63	—	согласовано		
н169У	н164У	28.34	—	согласовано		
3. Характеристики уточняемого земельного участка с кадастровым номером 53:11:1500501:427						
№ п/п	Наименование характеристик земельного участка			Значение характеристики		
1	2			3		
1.	Адрес земельного участка			Новгородская обл., Новгородский р-н, с/с Савинское, деревня Мшага, уч. 55		
1.1.	Сведения о местоположении земельного участка (при отсутствии адреса) в структурированном в соответствии с федеральной информационной адресной системой виде			—		
1.2.	Дополнительные сведения о местоположении земельного участка			—		
2.	Площадь земельного участка ± величина погрешности определения(вычисления) площади (Р ± ΔР), м²			1745±15		
3.	Формула, примененная для вычисления предельной погрешности определения площади земельного участка, с подставленными значениями и итоговые (вычисленные) значения (ΔР), м2			$\Delta P = 3,5 \cdot M_t \cdot \sqrt{P_{\text{док}}} = 3,5 \cdot 0.10 \cdot \sqrt{1939} = 15$		
4.	Площадь земельного участка согласно сведениям Единого государственного реестра недвижимости (Ркад), м²			1939		
5.	Оценка расхождения Р и Ркад (Р – Ркад), м²			-194		
6.	Предельный минимальный и максимальный размеры земельного участка (Рмин и Рмакс), м²			—		
7.	Кадастровый или иной государственный учетный номер (инвентарный) здания, сооружения, объекта незавершенного строительства, расположенного на земельном участке			53:11:1500501:109		
8.	Вид (виды) разрешенного использования			Для ведения личного подсобного хозяйства		
8.1.	Дополнительные сведения об использовании земельного участка			—		
9.	Сведения о земельных участках (землях общего пользования, территории			—		

1	2				3		
	общего пользования), посредством которых обеспечивается доступ						
10.	Иные сведения				—		
4. Пояснения к сведениям об уточняемом земельном участке с кадастровым номером 53:11:1500501:427 :							
1.	—						
1. Сведения о характерных точках границ уточняемого земельного участка с кадастровым номером 53:11:1500501:431							
Система координат МСК-53						Зона № 2	
Обозначение характерных точек границ	Координаты, м				Метод определения координат	Формулы, примененные для расчета средней квадратической погрешности определения координат характерных точек границ (M _t), с подставленными в такие формулы значениями и итоговые (вычисленные) значения M _t , м	Описание закрепления точки
	содержатся в Едином государственном реестре недвижимости		определены в результате выполнения комплексных кадастровых работ				
	X	Y	X	Y			
1	2	3	4	5	6	7	8
248	578895.01	2195020.55	578895.01	2195020.55	Метод спутниковых геодезических измерений (определений)	Точность положения характерных точек границ земельного участка соответствует точности, определения координат характерных точек границ земельных участков установленных для соответствующей категории земель и вида разрешенного использования, M _t =0,1 м	—
247	578840.93	2195121.63	578840.93	2195121.63	Метод спутниковых геодезических измерений (определений)	Точность положения характерных точек границ земельного участка соответствует точности, определения координат характерных точек границ земельных участков установленных для соответствующей категории земель и вида разрешенного использования, M _t =0,1 м	—
246	578818.73	2195164.09	578818.73	2195164.09	Метод спутниковых	Точность положения характерных	—

					геодезических измерений (определений)	точек границ земельного участка соответствует точности, определения координат характерных точек границ земельных участков установленных для соответствующей категории земель и вида разрешенного использования, $Mt=0,1$ м	
245	578786.73	2195227.62	578786.73	2195227.62	Метод спутниковых геодезических измерений (определений)	Точность положения характерных точек границ земельного участка соответствует точности, определения координат характерных точек границ земельных участков установленных для соответствующей категории земель и вида разрешенного использования, $Mt=0,1$ м	—
244	578738.68	2195316.31	578738.68	2195316.31	Метод спутниковых геодезических измерений (определений)	Точность положения характерных точек границ земельного участка соответствует точности, определения координат характерных точек границ земельных участков установленных для соответствующей категории земель и вида разрешенного использования, $Mt=0,1$ м	—
243	578709.60	2195369.30	578709.60	2195369.30	Метод спутниковых геодезических измерений (определений)	Точность положения характерных точек границ земельного участка соответствует точности, определения координат характерных точек границ земельных участков установленных для соответствующей категории земель и вида разрешенного использования, $Mt=0,1$ м	—

242	578684.01	2195415.34	578684.01	2195415.34	Метод спутниковых геодезических измерений (определений)	Точность положения характерных точек границ земельного участка соответствует точности, определения координат характерных точек границ земельных участков установленных для соответствующей категории земель и вида разрешенного использования, Mt=0,1 м	—
241	578655.06	2195466.01	578655.06	2195466.01	Метод спутниковых геодезических измерений (определений)	Точность положения характерных точек границ земельного участка соответствует точности, определения координат характерных точек границ земельных участков установленных для соответствующей категории земель и вида разрешенного использования, Mt=0,1 м	—
240	578628.48	2195509.47	578628.48	2195509.47	Метод спутниковых геодезических измерений (определений)	Точность положения характерных точек границ земельного участка соответствует точности, определения координат характерных точек границ земельных участков установленных для соответствующей категории земель и вида разрешенного использования, Mt=0,1 м	—
239	578574.14	2195584.89	578574.14	2195584.89	Метод спутниковых геодезических измерений (определений)	Точность положения характерных точек границ земельного участка соответствует точности, определения координат характерных точек границ земельных участков установленных для соответствующей категории земель и вида разрешенного	—

						использования, Mt=0,1 м	
186	578542.93	2195627.40	578542.93	2195627.40	Метод спутниковых геодезических измерений (определений)	Точность положения характерных точек границ земельного участка соответствует точности, определения координат характерных точек границ земельных участков установленных для соответствующей категории земель и вида разрешенного использования, Mt=0,1 м	—
194	578583.49	2195569.02	578583.49	2195569.02	Метод спутниковых геодезических измерений (определений)	Точность положения характерных точек границ земельного участка соответствует точности, определения координат характерных точек границ земельных участков установленных для соответствующей категории земель и вида разрешенного использования, Mt=0,1 м	—
258	578611.66	2195531.48	578611.66	2195531.48	Метод спутниковых геодезических измерений (определений)	Точность положения характерных точек границ земельного участка соответствует точности, определения координат характерных точек границ земельных участков установленных для соответствующей категории земель и вида разрешенного использования, Mt=0,1 м	—
219	578612.16	2195530.76	578612.16	2195530.76	Метод спутниковых геодезических измерений (определений)	Точность положения характерных точек границ земельного участка соответствует точности, определения координат характерных точек границ земельных участков установленных для соответствующей категории земель	—

						и вида разрешенного использования, Mt=0,1 м	
220	—	—	578620.95	2195518.13	Метод спутниковых геодезических измерений (определений)	Точность положения характерных точек границ земельного участка соответствует точности, определения координат характерных точек границ земельных участков установленных для соответствующей категории земель и вида разрешенного использования, Mt=0,1 м	—
221	—	—	578627.57	2195508.01	Метод спутниковых геодезических измерений (определений)	Точность положения характерных точек границ земельного участка соответствует точности, определения координат характерных точек границ земельных участков установленных для соответствующей категории земель и вида разрешенного использования, Mt=0,1 м	—
222	—	—	578630.20	2195503.92	Метод спутниковых геодезических измерений (определений)	Точность положения характерных точек границ земельного участка соответствует точности, определения координат характерных точек границ земельных участков установленных для соответствующей категории земель и вида разрешенного использования, Mt=0,1 м	—
259	578612.39	2195530.93	—	—	Метод спутниковых геодезических измерений (определений)	Точность положения характерных точек границ земельного участка соответствует точности, определения координат характерных точек границ земельных участков установленных для	—

						соответствующей категории земель и вида разрешенного использования, Мt=0,1 м	
260	578629.15	2195507.43	—	—	Метод спутниковых геодезических измерений (определений)	Точность положения характерных точек границ земельного участка соответствует точности, определения координат характерных точек границ земельных участков установленных для соответствующей категории земель и вида разрешенного использования, Мt=0,1 м	—
261	578631.15	2195504.06	—	—	Метод спутниковых геодезических измерений (определений)	Точность положения характерных точек границ земельного участка соответствует точности, определения координат характерных точек границ земельных участков установленных для соответствующей категории земель и вида разрешенного использования, Мt=0,1 м	—
262	578635.50	2195496.64	—	—	Метод спутниковых геодезических измерений (определений)	Точность положения характерных точек границ земельного участка соответствует точности, определения координат характерных точек границ земельных участков установленных для соответствующей категории земель и вида разрешенного использования, Мt=0,1 м	—
218	578634.90	2195496.21	578634.90	2195496.21	Метод спутниковых геодезических измерений (определений)	Точность положения характерных точек границ земельного участка соответствует точности, определения координат характерных точек границ земельных участков	—

						установленных для соответствующей категории земель и вида разрешенного использования, Mt=0,1 м	
257	578635.55	2195495.13	578635.55	2195495.13	Метод спутниковых геодезических измерений (определений)	Точность положения характерных точек границ земельного участка соответствует точности, определения координат характерных точек границ земельных участков установленных для соответствующей категории земель и вида разрешенного использования, Mt=0,1 м	—
256	578643.89	2195481.32	578643.89	2195481.32	Метод спутниковых геодезических измерений (определений)	Точность положения характерных точек границ земельного участка соответствует точности, определения координат характерных точек границ земельных участков установленных для соответствующей категории земель и вида разрешенного использования, Mt=0,1 м	—
225	578654.19	2195463.91	578654.19	2195463.91	Метод спутниковых геодезических измерений (определений)	Точность положения характерных точек границ земельного участка соответствует точности, определения координат характерных точек границ земельных участков установленных для соответствующей категории земель и вида разрешенного использования, Mt=0,1 м	—
н140У	—	—	578672.34	2195432.07	Метод спутниковых геодезических измерений (определений)	Точность положения характерных точек границ земельного участка соответствует точности, определения координат характерных точек границ	—

						земельных участков установленных для соответствующей категории земель и вида разрешенного использования, Mt=0,1 м	
н151У	—	—	578689.23	2195404.33	Метод спутниковых геодезических измерений (определений)	Точность положения характерных точек границ земельного участка соответствует точности, определения координат характерных точек границ земельных участков установленных для соответствующей категории земель и вида разрешенного использования, Mt=0,1 м	—
230	578673.38	2195432.75	—	—	Метод спутниковых геодезических измерений (определений)	Точность положения характерных точек границ земельного участка соответствует точности, определения координат характерных точек границ земельных участков установленных для соответствующей категории земель и вида разрешенного использования, Mt=0,1 м	—
231	578689.62	2195403.68	—	—	Метод спутниковых геодезических измерений (определений)	Точность положения характерных точек границ земельного участка соответствует точности, определения координат характерных точек границ земельных участков установленных для соответствующей категории земель и вида разрешенного использования, Mt=0,1 м	—
263	578701.27	2195380.51	578701.27	2195380.51	Метод спутниковых геодезических измерений (определений)	Точность положения характерных точек границ земельного участка соответствует точности, определения координат	—

						характерных точек границ земельных участков установленных для соответствующей категории земель и вида разрешенного использования, Mt=0,1 м	
н153У	—	—	578726.06	2195336.24	Метод спутниковых геодезических измерений (определений)	Точность положения характерных точек границ земельного участка соответствует точности, определения координат характерных точек границ земельных участков установленных для соответствующей категории земель и вида разрешенного использования, Mt=0,1 м	—
264	578725.86	2195336.24	—	—	Метод спутниковых геодезических измерений (определений)	Точность положения характерных точек границ земельного участка соответствует точности, определения координат характерных точек границ земельных участков установленных для соответствующей категории земель и вида разрешенного использования, Mt=0,1 м	—
265	578731.94	2195325.70	578731.94	2195325.70	Метод спутниковых геодезических измерений (определений)	Точность положения характерных точек границ земельного участка соответствует точности, определения координат характерных точек границ земельных участков установленных для соответствующей категории земель и вида разрешенного использования, Mt=0,1 м	—
266	578768.21	2195260.14	578768.21	2195260.14	Метод спутниковых геодезических измерений	Точность положения характерных точек границ земельного участка соответствует точности,	—

					(определений)	определения координат характерных точек границ земельных участков установленных для соответствующей категории земель и вида разрешенного использования, Mt=0,1 м	
253	578786.21	2195227.22	578786.21	2195227.22	Метод спутниковых геодезических измерений (определений)	Точность положения характерных точек границ земельного участка соответствует точности, определения координат характерных точек границ земельных участков установленных для соответствующей категории земель и вида разрешенного использования, Mt=0,1 м	—
252	578797.50	2195204.79	578797.50	2195204.79	Метод спутниковых геодезических измерений (определений)	Точность положения характерных точек границ земельного участка соответствует точности, определения координат характерных точек границ земельных участков установленных для соответствующей категории земель и вида разрешенного использования, Mt=0,1 м	—
251	578812.56	2195175.09	578812.56	2195175.09	Метод спутниковых геодезических измерений (определений)	Точность положения характерных точек границ земельного участка соответствует точности, определения координат характерных точек границ земельных участков установленных для соответствующей категории земель и вида разрешенного использования, Mt=0,1 м	—
250	578815.43	2195169.77	578815.43	2195169.77	Метод спутниковых геодезических	Точность положения характерных точек границ земельного участка	—

					измерений (определений)	соответствует точности, определения координат характерных точек границ земельных участков установленных для соответствующей категории земель и вида разрешенного использования, Mt=0,1 м	
249	578819.30	2195161.90	578819.30	2195161.90	Метод спутниковых геодезических измерений (определений)	Точность положения характерных точек границ земельного участка соответствует точности, определения координат характерных точек границ земельных участков установленных для соответствующей категории земель и вида разрешенного использования, Mt=0,1 м	—
267	578840.61	2195121.08	578840.61	2195121.08	Метод спутниковых геодезических измерений (определений)	Точность положения характерных точек границ земельного участка соответствует точности, определения координат характерных точек границ земельных участков установленных для соответствующей категории земель и вида разрешенного использования, Mt=0,1 м	—
255	578861.35	2195082.26	578861.35	2195082.26	Метод спутниковых геодезических измерений (определений)	Точность положения характерных точек границ земельного участка соответствует точности, определения координат характерных точек границ земельных участков установленных для соответствующей категории земель и вида разрешенного использования, Mt=0,1 м	—
254	578893.72	2195020.63	578893.72	2195020.63	Метод спутниковых	Точность положения характерных	—

					геодезических измерений (определений)	точек границ земельного участка соответствует точности, определения координат характерных точек границ земельных участков установленных для соответствующей категории земель и вида разрешенного использования, Мt=0,1 м	
248	578895.01	2195020.55	578895.01	2195020.55	Метод спутниковых геодезических измерений (определений)	Точность положения характерных точек границ земельного участка соответствует точности, определения координат характерных точек границ земельных участков установленных для соответствующей категории земель и вида разрешенного использования, Мt=0,1 м	—

2. Сведения о частях границ уточняемого земельного участка с кадастровым номером 53:11:1500501:431

Обозначение части границ		Горизонтальное проложение (S), м	Описание прохождения части границ	Сведения о согласовании местоположения границ(согласовано/спорное)
от т.	до т.			
1	2	3	4	5
248	247	114.64	—	—
247	246	47.91	—	—
246	245	71.13	—	—
245	244	100.87	—	—
244	243	60.44	—	—
243	242	52.67	—	—
242	241	58.36	—	—
241	240	50.94	—	—
240	239	92.96	—	—
239	186	52.74	—	—
186	194	71.09	—	—
194	258	46.93	—	—
258	219	0.88	—	—
219	220	15.39	—	согласовано

220	221	12.09	—	согласовано
221	222	4.86	—	согласовано
222	218	9.03	—	согласовано
218	257	1.26	—	—
257	256	16.13	—	—
256	225	20.23	—	—
225	н140У	36.65	—	согласовано
н140У	н151У	32.48	—	согласовано
н151У	263	26.69	—	согласовано
263	н153У	50.74	—	согласовано
н153У	265	12.07	—	согласовано
265	266	74.92	—	—
266	253	37.52	—	—
253	252	25.11	—	—
252	251	33.30	—	—
251	250	6.04	—	—
250	249	8.77	—	—
249	267	46.05	—	—
267	255	44.01	—	—
255	254	69.61	—	—
254	248	1.29	—	—

3. Характеристики уточняемого земельного участка с кадастровым номером 53:11:1500501:431

№ п/п	Наименование характеристик земельного участка	Значение характеристики
1	2	3
1.	Адрес земельного участка	Новгородская обл., Новгородский р-н, с/п Савинское, д. Мшага, уч. 3112Д
1.1.	Сведения о местоположении земельного участка (при отсутствии адреса) в структурированном в соответствии с федеральной информационной адресной системой виде	—
1.2.	Дополнительные сведения о местоположении земельного участка	—
2.	Площадь земельного участка ± величина погрешности определения(вычисления) площади ($P \pm \Delta P$), м ²	743±9
3.	Формула, примененная для вычисления предельной погрешности определения площади земельного участка, с подставленными значениями и итоговые (вычисленные) значения (ΔP), м ²	$\Delta P = 3,5 \cdot M_t \cdot \sqrt{P_{\text{док}}} = 3,5 \cdot 0.10 \cdot \sqrt{678} = 9$
4.	Площадь земельного участка согласно сведениям Единого государственного реестра недвижимости ($P_{\text{кад}}$), м ²	678

1	2	3
5.	Оценка расхождения Р и Ркад (Р – Ркад), м ²	65
6.	Предельный минимальный и максимальный размеры земельного участка (Рмин и Рмакс), м ²	—
7.	Кадастровый или иной государственный учетный номер (инвентарный) здания, сооружения, объекта незавершенного строительства, расположенного на земельном участке	—
8.	Вид (виды) разрешенного использования	Земельные участки (территории) общего пользования
8.1.	Дополнительные сведения об использовании земельного участка	—
9.	Сведения о земельных участках (землях общего пользования, территории общего пользования), посредством которых обеспечивается доступ	—
10.	Иные сведения	—

4. Пояснения к сведениям об уточняемом земельном участке с кадастровым номером 53:11:1500501:431 :

1.	—
----	---

1. Сведения о характерных точках границ уточняемого земельного участка с кадастровым номером 53:11:1500501:437

Система координат МСК-53

Зона № 2

Обозначение характерных точек границ	Координаты, м				Метод определения координат	Формулы, примененные для расчета средней квадратической погрешности определения координат характерных точек границ (М _Г), с подставленными в такие формулы значениями и итоговые (вычисленные) значения М _Г , м	Описание закрепления точки
	содержатся в Едином государственном реестре недвижимости		определены в результате выполнения комплексных кадастровых работ				
	X	Y	X	Y			
1	2	3	4	5	6	7	8
н28У	—	—	577837.73	2196334.23	Метод спутниковых геодезических измерений (определений)	Точность положения характерных точек границ земельного участка соответствует точности, определения координат характерных точек границ земельных участков установленных для соответствующей категории земель и вида разрешенного использования, М _Г =0,1 м	—
н29У	—	—	577858.69	2196360.06	Метод спутниковых геодезических	Точность положения характерных точек границ земельного участка	—

					измерений (определений)	соответствует точности, определения координат характерных точек границ земельных участков установленных для соответствующей категории земель и вида разрешенного использования, Mt=0,1 м	
н30У	—	—	577863.94	2196356.71	Метод спутниковых геодезических измерений (определений)	Точность положения характерных точек границ земельного участка соответствует точности, определения координат характерных точек границ земельных участков установленных для соответствующей категории земель и вида разрешенного использования, Mt=0,1 м	—
н11У	—	—	577874.38	2196368.88	Метод спутниковых геодезических измерений (определений)	Точность положения характерных точек границ земельного участка соответствует точности, определения координат характерных точек границ земельных участков установленных для соответствующей категории земель и вида разрешенного использования, Mt=0,1 м	—
н10У	—	—	577841.53	2196396.13	Метод спутниковых геодезических измерений (определений)	Точность положения характерных точек границ земельного участка соответствует точности, определения координат характерных точек границ земельных участков установленных для соответствующей категории земель и вида разрешенного использования, Mt=0,1 м	—
н31У	—	—	577829.46	2196382.95	Метод спутниковых	Точность положения характерных	—

					геодезических измерений (определений)	точек границ земельного участка соответствует точности, определения координат характерных точек границ земельных участков установленных для соответствующей категории земель и вида разрешенного использования, $Mt=0,1$ м	
н32У	—	—	577789.07	2196332.39	Метод спутниковых геодезических измерений (определений)	Точность положения характерных точек границ земельного участка соответствует точности, определения координат характерных точек границ земельных участков установленных для соответствующей категории земель и вида разрешенного использования, $Mt=0,1$ м	—
н33У	—	—	577816.56	2196312.12	Метод спутниковых геодезических измерений (определений)	Точность положения характерных точек границ земельного участка соответствует точности, определения координат характерных точек границ земельных участков установленных для соответствующей категории земель и вида разрешенного использования, $Mt=0,1$ м	—
н34У	—	—	577823.90	2196322.26	Метод спутниковых геодезических измерений (определений)	Точность положения характерных точек границ земельного участка соответствует точности, определения координат характерных точек границ земельных участков установленных для соответствующей категории земель и вида разрешенного использования, $Mt=0,1$ м	—

н35У	—	—	577827.85	2196319.69	Метод спутниковых геодезических измерений (определений)	Точность положения характерных точек границ земельного участка соответствует точности, определения координат характерных точек границ земельных участков установленных для соответствующей категории земель и вида разрешенного использования, Mt=0,1 м	—
н36У	—	—	577833.59	2196329.13	Метод спутниковых геодезических измерений (определений)	Точность положения характерных точек границ земельного участка соответствует точности, определения координат характерных точек границ земельных участков установленных для соответствующей категории земель и вида разрешенного использования, Mt=0,1 м	—
63	577838.39	2196333.63	—	—	Метод спутниковых геодезических измерений (определений)	Точность положения характерных точек границ земельного участка соответствует точности, определения координат характерных точек границ земельных участков установленных для соответствующей категории земель и вида разрешенного использования, Mt=0,1 м	—
62	577859.91	2196359.43	—	—	Метод спутниковых геодезических измерений (определений)	Точность положения характерных точек границ земельного участка соответствует точности, определения координат характерных точек границ земельных участков установленных для соответствующей категории земель и вида разрешенного	—

						использования, Mt=0,1 м	
61	577864.73	2196356.21	—	—	Метод спутниковых геодезических измерений (определений)	Точность положения характерных точек границ земельного участка соответствует точности, определения координат характерных точек границ земельных участков установленных для соответствующей категории земель и вида разрешенного использования, Mt=0,1 м	—
25	577874.94	2196368.79	—	—	Метод спутниковых геодезических измерений (определений)	Точность положения характерных точек границ земельного участка соответствует точности, определения координат характерных точек границ земельных участков установленных для соответствующей категории земель и вида разрешенного использования, Mt=0,1 м	—
29	577842.60	2196395.55	—	—	Метод спутниковых геодезических измерений (определений)	Точность положения характерных точек границ земельного участка соответствует точности, определения координат характерных точек границ земельных участков установленных для соответствующей категории земель и вида разрешенного использования, Mt=0,1 м	—
65	577828.92	2196380.70	—	—	Метод спутниковых геодезических измерений (определений)	Точность положения характерных точек границ земельного участка соответствует точности, определения координат характерных точек границ земельных участков установленных для соответствующей категории земель	—

						и вида разрешенного использования, Mt=0,1 м	
66	577800.55	2196343.23	—	—	Метод спутниковых геодезических измерений (определений)	Точность положения характерных точек границ земельного участка соответствует точности, определения координат характерных точек границ земельных участков установленных для соответствующей категории земель и вида разрешенного использования, Mt=0,1 м	—
67	577791.23	2196330.59	—	—	Метод спутниковых геодезических измерений (определений)	Точность положения характерных точек границ земельного участка соответствует точности, определения координат характерных точек границ земельных участков установленных для соответствующей категории земель и вида разрешенного использования, Mt=0,1 м	—
68	577812.16	2196315.16	—	—	Метод спутниковых геодезических измерений (определений)	Точность положения характерных точек границ земельного участка соответствует точности, определения координат характерных точек границ земельных участков установленных для соответствующей категории земель и вида разрешенного использования, Mt=0,1 м	—
69	577821.05	2196327.22	—	—	Метод спутниковых геодезических измерений (определений)	Точность положения характерных точек границ земельного участка соответствует точности, определения координат характерных точек границ земельных участков установленных для	—

						соответствующей категории земель и вида разрешенного использования, Mt=0,1 м	
70	577828.84	2196337.54	—	—	Метод спутниковых геодезических измерений (определений)	Точность положения характерных точек границ земельного участка соответствует точности, определения координат характерных точек границ земельных участков установленных для соответствующей категории земель и вида разрешенного использования, Mt=0,1 м	—
64	577837.04	2196331.69	—	—	Метод спутниковых геодезических измерений (определений)	Точность положения характерных точек границ земельного участка соответствует точности, определения координат характерных точек границ земельных участков установленных для соответствующей категории земель и вида разрешенного использования, Mt=0,1 м	—
н28У	—	—	577837.73	2196334.23	Метод спутниковых геодезических измерений (определений)	Точность положения характерных точек границ земельного участка соответствует точности, определения координат характерных точек границ земельных участков установленных для соответствующей категории земель и вида разрешенного использования, Mt=0,1 м	—

2. Сведения о частях границ уточняемого земельного участка с кадастровым номером 53:11:1500501:437

Обозначение части границ		Горизонтальное проложение (S), м	Описание прохождения части границ	Сведения о согласовании местоположения границ(согласовано/спорное)
от т.	до т.			
1	2	3	4	5
н28У	н29У	33.26	—	согласовано

н29У	н30У	6.23	—	согласовано
н30У	н11У	16.03	—	согласовано
н11У	н10У	42.68	—	согласовано
н10У	н31У	17.87	—	согласовано
н31У	н32У	64.71	—	согласовано
н32У	н33У	34.16	—	согласовано
н33У	н34У	12.52	—	согласовано
н34У	н35У	4.71	—	согласовано
н35У	н36У	11.05	—	согласовано
н36У	н28У	6.57	—	согласовано

3. Характеристики уточняемого земельного участка с кадастровым номером 53:11:1500501:437

№ п/п	Наименование характеристик земельного участка	Значение характеристики
1	2	3
1.	Адрес земельного участка	Новгородская обл., Новгородский р-н, с/п Савинское, д. Мшага, уч. 35
1.1.	Сведения о местоположении земельного участка (при отсутствии адреса) в структурированном в соответствии с федеральной информационной адресной системой виде	—
1.2.	Дополнительные сведения о местоположении земельного участка	—
2.	Площадь земельного участка \pm величина погрешности определения(вычисления) площади ($P \pm \Delta P$), м ²	3078 \pm 19
3.	Формула, примененная для вычисления предельной погрешности определения площади земельного участка, с подставленными значениями и итоговые (вычисленные) значения (ΔP), м2	$\Delta P = 3,5 \cdot M_t \cdot \sqrt{P_{\text{док}}} = 3,5 \cdot 0.10 \cdot \sqrt{2799} = 19$
4.	Площадь земельного участка согласно сведениям Единого государственного реестра недвижимости ($P_{\text{кад}}$), м ²	2799
5.	Оценка расхождения P и $P_{\text{кад}}$ ($P - P_{\text{кад}}$), м ²	279
6.	Предельный минимальный и максимальный размеры земельного участка ($P_{\text{мин}}$ и $P_{\text{макс}}$), м ²	—
7.	Кадастровый или иной государственный учетный номер (инвентарный) здания, сооружения, объекта незавершенного строительства, расположенного на земельном участке	—
8.	Вид (виды) разрешенного использования	Для ведения личного подсобного хозяйства (приусадебный земельный участок)
8.1.	Дополнительные сведения об использовании земельного участка	—
9.	Сведения о земельных участках (землях общего пользования, территории общего пользования), посредством которых обеспечивается доступ	—
10.	Иные сведения	—

4. Пояснения к сведениям об уточняемом земельном участке с кадастровым номером 53:11:1500501:437 :							
1.	—						
1. Сведения о характерных точках границ уточняемого земельного участка с кадастровым номером 53:11:1500501:441							
Система координат МСК-53						Зона № 2	
Обозначение характерных точек границ	Координаты, м				Метод определения координат	Формулы, примененные для расчета средней квадратической погрешности определения координат характерных точек границ (M _t), с подставленными в такие формулы значениями и итоговые (вычисленные) значения M _t , м	Описание закрепления точки
	содержатся в Едином государственном реестре недвижимости		определены в результате выполнения комплексных кадастровых работ				
	X	Y	X	Y			
1	2	3	4	5	6	7	8
н101У	—	—	578420.93	2195724.17	Метод спутниковых геодезических измерений (определений)	Точность положения характерных точек границ земельного участка соответствует точности, определения координат характерных точек границ земельных участков установленных для соответствующей категории земель и вида разрешенного использования, M _t =0,1 м	—
н102У	—	—	578436.54	2195733.51	Метод спутниковых геодезических измерений (определений)	Точность положения характерных точек границ земельного участка соответствует точности, определения координат характерных точек границ земельных участков установленных для соответствующей категории земель и вида разрешенного использования, M _t =0,1 м	—
н103У	—	—	578451.23	2195743.73	Метод спутниковых геодезических измерений (определений)	Точность положения характерных точек границ земельного участка соответствует точности, определения координат	—

						характерных точек границ земельных участков установленных для соответствующей категории земель и вида разрешенного использования, Mt=0,1 м	
н93У	—	—	578435.25	2195764.48	Метод спутниковых геодезических измерений (определений)	Точность положения характерных точек границ земельного участка соответствует точности, определения координат характерных точек границ земельных участков установленных для соответствующей категории земель и вида разрешенного использования, Mt=0,1 м	—
н92У	—	—	578410.22	2195747.48	Метод спутниковых геодезических измерений (определений)	Точность положения характерных точек границ земельного участка соответствует точности, определения координат характерных точек границ земельных участков установленных для соответствующей категории земель и вида разрешенного использования, Mt=0,1 м	—
н100У	—	—	578399.94	2195748.72	Метод спутниковых геодезических измерений (определений)	Точность положения характерных точек границ земельного участка соответствует точности, определения координат характерных точек границ земельных участков установленных для соответствующей категории земель и вида разрешенного использования, Mt=0,1 м	—
н99У	—	—	578397.87	2195750.87	Метод спутниковых геодезических измерений	Точность положения характерных точек границ земельного участка соответствует точности,	—

					(определений)	определения координат характерных точек границ земельных участков установленных для соответствующей категории земель и вида разрешенного использования, Mt=0,1 м	
н98У	—	—	578393.31	2195746.66	Метод спутниковых геодезических измерений (определений)	Точность положения характерных точек границ земельного участка соответствует точности, определения координат характерных точек границ земельных участков установленных для соответствующей категории земель и вида разрешенного использования, Mt=0,1 м	—
н97У	—	—	578387.80	2195743.13	Метод спутниковых геодезических измерений (определений)	Точность положения характерных точек границ земельного участка соответствует точности, определения координат характерных точек границ земельных участков установленных для соответствующей категории земель и вида разрешенного использования, Mt=0,1 м	—
н96У	—	—	578385.22	2195739.70	Метод спутниковых геодезических измерений (определений)	Точность положения характерных точек границ земельного участка соответствует точности, определения координат характерных точек границ земельных участков установленных для соответствующей категории земель и вида разрешенного использования, Mt=0,1 м	—
н95У	—	—	578382.32	2195737.20	Метод спутниковых геодезических	Точность положения характерных точек границ земельного участка	—

					измерений (определений)	соответствует точности, определения координат характерных точек границ земельных участков установленных для соответствующей категории земель и вида разрешенного использования, Mt=0,1 м	
н94У	—	—	578374.87	2195731.37	Метод спутниковых геодезических измерений (определений)	Точность положения характерных точек границ земельного участка соответствует точности, определения координат характерных точек границ земельных участков установленных для соответствующей категории земель и вида разрешенного использования, Mt=0,1 м	—
158	578422.57	2195726.56	—	—	Метод спутниковых геодезических измерений (определений)	Точность положения характерных точек границ земельного участка соответствует точности, определения координат характерных точек границ земельных участков установленных для соответствующей категории земель и вида разрешенного использования, Mt=0,1 м	—
159	578451.23	2195744.83	—	—	Метод спутниковых геодезических измерений (определений)	Точность положения характерных точек границ земельного участка соответствует точности, определения координат характерных точек границ земельных участков установленных для соответствующей категории земель и вида разрешенного использования, Mt=0,1 м	—
160	578436.34	2195763.69	—	—	Метод спутниковых	Точность положения характерных	—

					геодезических измерений (определений)	точек границ земельного участка соответствует точности, определения координат характерных точек границ земельных участков установленных для соответствующей категории земель и вида разрешенного использования, Мt=0,1 м	
156	578410.54	2195747.13	—	—	Метод спутниковых геодезических измерений (определений)	Точность положения характерных точек границ земельного участка соответствует точности, определения координат характерных точек границ земельных участков установленных для соответствующей категории земель и вида разрешенного использования, Мt=0,1 м	—
155	578406.31	2195746.63	—	—	Метод спутниковых геодезических измерений (определений)	Точность положения характерных точек границ земельного участка соответствует точности, определения координат характерных точек границ земельных участков установленных для соответствующей категории земель и вида разрешенного использования, Мt=0,1 м	—
154	578401.68	2195746.85	—	—	Метод спутниковых геодезических измерений (определений)	Точность положения характерных точек границ земельного участка соответствует точности, определения координат характерных точек границ земельных участков установленных для соответствующей категории земель и вида разрешенного использования, Мt=0,1 м	—

153	578398.52	2195750.24	—	—	Метод спутниковых геодезических измерений (определений)	Точность положения характерных точек границ земельного участка соответствует точности, определения координат характерных точек границ земельных участков установленных для соответствующей категории земель и вида разрешенного использования, Mt=0,1 м	—
152	578386.09	2195738.64	—	—	Метод спутниковых геодезических измерений (определений)	Точность положения характерных точек границ земельного участка соответствует точности, определения координат характерных точек границ земельных участков установленных для соответствующей категории земель и вида разрешенного использования, Mt=0,1 м	—
150	578370.83	2195724.40	—	—	Метод спутниковых геодезических измерений (определений)	Точность положения характерных точек границ земельного участка соответствует точности, определения координат характерных точек границ земельных участков установленных для соответствующей категории земель и вида разрешенного использования, Mt=0,1 м	—
157	578368.41	2195727.07	578368.41	2195727.07	Метод спутниковых геодезических измерений (определений)	Точность положения характерных точек границ земельного участка соответствует точности, определения координат характерных точек границ земельных участков установленных для соответствующей категории земель и вида разрешенного	—

						использования, Mt=0,1 м	
161	578358.96	2195719.38	578358.96	2195719.38	Метод спутниковых геодезических измерений (определений)	Точность положения характерных точек границ земельного участка соответствует точности, определения координат характерных точек границ земельных участков установленных для соответствующей категории земель и вида разрешенного использования, Mt=0,1 м	—
162	578361.63	2195710.67	578361.63	2195710.67	Метод спутниковых геодезических измерений (определений)	Точность положения характерных точек границ земельного участка соответствует точности, определения координат характерных точек границ земельных участков установленных для соответствующей категории земель и вида разрешенного использования, Mt=0,1 м	—
н104У	—	—	578366.73	2195699.83	Метод спутниковых геодезических измерений (определений)	Точность положения характерных точек границ земельного участка соответствует точности, определения координат характерных точек границ земельных участков установленных для соответствующей категории земель и вида разрешенного использования, Mt=0,1 м	—
н105У	—	—	578369.98	2195699.42	Метод спутниковых геодезических измерений (определений)	Точность положения характерных точек границ земельного участка соответствует точности, определения координат характерных точек границ земельных участков установленных для соответствующей категории земель	—

						и вида разрешенного использования, Мт=0,1 м	
н106У	—	—	578376.97	2195699.96	Метод спутниковых геодезических измерений (определений)	Точность положения характерных точек границ земельного участка соответствует точности, определения координат характерных точек границ земельных участков установленных для соответствующей категории земель и вида разрешенного использования, Мт=0,1 м	—
н107У	—	—	578398.04	2195709.20	Метод спутниковых геодезических измерений (определений)	Точность положения характерных точек границ земельного участка соответствует точности, определения координат характерных точек границ земельных участков установленных для соответствующей категории земель и вида разрешенного использования, Мт=0,1 м	—
163	578366.66	2195700.34	—	—	Метод спутниковых геодезических измерений (определений)	Точность положения характерных точек границ земельного участка соответствует точности, определения координат характерных точек границ земельных участков установленных для соответствующей категории земель и вида разрешенного использования, Мт=0,1 м	—
164	578376.60	2195700.17	—	—	Метод спутниковых геодезических измерений (определений)	Точность положения характерных точек границ земельного участка соответствует точности, определения координат характерных точек границ земельных участков установленных для	—

						соответствующей категории земель и вида разрешенного использования, Mt=0,1 м	
165	578380.08	2195702.21	—	—	Метод спутниковых геодезических измерений (определений)	Точность положения характерных точек границ земельного участка соответствует точности, определения координат характерных точек границ земельных участков установленных для соответствующей категории земель и вида разрешенного использования, Mt=0,1 м	—
166	578406.25	2195715.06	578406.25	2195715.06	Метод спутниковых геодезических измерений (определений)	Точность положения характерных точек границ земельного участка соответствует точности, определения координат характерных точек границ земельных участков установленных для соответствующей категории земель и вида разрешенного использования, Mt=0,1 м	—
н101У	—	—	578420.93	2195724.17	Метод спутниковых геодезических измерений (определений)	Точность положения характерных точек границ земельного участка соответствует точности, определения координат характерных точек границ земельных участков установленных для соответствующей категории земель и вида разрешенного использования, Mt=0,1 м	—

2. Сведения о частях границ уточняемого земельного участка с кадастровым номером 53:11:1500501:441

Обозначение части границ		Горизонтальное проложение (S), м	Описание прохождения части границ	Сведения о согласовании местоположения границ(согласовано/спорное)
от т.	до т.			
1	2	3	4	5
н101У	н102У	18.19	—	согласовано

н102У	н103У	17.90	—	согласовано
н103У	н93У	26.19	—	согласовано
н93У	н92У	30.26	—	согласовано
н92У	н100У	10.35	—	согласовано
н100У	н99У	2.98	—	согласовано
н99У	н98У	6.21	—	согласовано
н98У	н97У	6.54	—	согласовано
н97У	н96У	4.29	—	согласовано
н96У	н95У	3.83	—	согласовано
н95У	н94У	9.46	—	согласовано
н94У	157	7.76	—	согласовано
157	161	12.18	—	—
161	162	9.11	—	—
162	н104У	11.98	—	согласовано
н104У	н105У	3.28	—	согласовано
н105У	н106У	7.01	—	согласовано
н106У	н107У	23.01	—	согласовано
н107У	166	10.09	—	согласовано
166	н101У	17.28	—	согласовано

3. Характеристики уточняемого земельного участка с кадастровым номером 53:11:1500501:441

№ п/п	Наименование характеристик земельного участка	Значение характеристики
1	2	3
1.	Адрес земельного участка	Новгородская обл., Новгородский р-н, с/п Савинское, д. Мшага, уч. 21А
1.1.	Сведения о местоположении земельного участка (при отсутствии адреса) в структурированном в соответствии с федеральной информационной адресной системой виде	—
1.2.	Дополнительные сведения о местоположении земельного участка	—
2.	Площадь земельного участка ± величина погрешности определения(вычисления) площади ($P \pm \Delta P$), м ²	2650±17
3.	Формула, примененная для вычисления предельной погрешности определения площади земельного участка, с подставленными значениями и итоговые (вычисленные) значения (ΔP), м2	$\Delta P = 3,5 \cdot M_t \cdot \sqrt{P_{\text{док}}} = 3,5 \cdot 0.10 \cdot \sqrt{2458} = 17$
4.	Площадь земельного участка согласно сведениям Единого государственного реестра недвижимости ($P_{\text{кад}}$), м ²	2458
5.	Оценка расхождения P и $P_{\text{кад}}$ ($P - P_{\text{кад}}$), м ²	192
6.	Предельный минимальный и максимальный размеры земельного участка	—

1	2	3
	(Р _{мин} и Р _{макс}), м ²	
7.	Кадастровый или иной государственный учетный номер (инвентарный) здания, сооружения, объекта незавершенного строительства, расположенного на земельном участке	—
8.	Вид (виды) разрешенного использования	Для ведения личного подсобного хозяйства (приусадебный земельный участок)
8.1.	Дополнительные сведения об использовании земельного участка	—
9.	Сведения о земельных участках (землях общего пользования, территории общего пользования), посредством которых обеспечивается доступ	—
10.	Иные сведения	—

4. Пояснения к сведениям об уточняемом земельном участке с кадастровым номером 53:11:1500501:441 :

1.	—
----	---

1. Сведения о характерных точках границ уточняемого земельного участка с кадастровым номером 53:11:1500501:442

Система координат МСК-53

Зона № 2

Обозначение характерных точек границ	Координаты, м				Метод определения координат	Формулы, примененные для расчета средней квадратической погрешности определения координат характерных точек границ (M _г), с подставленными в такие формулы значениями и итоговые (вычисленные) значения M _г , м	Описание закрепления точки
	содержатся в Едином государственном реестре недвижимости		определены в результате выполнения комплексных кадастровых работ				
	X	Y	X	Y			
1	2	3	4	5	6	7	8
н6У	—	—	578171.19	2196097.74	Метод спутниковых геодезических измерений (определений)	Точность положения характерных точек границ земельного участка соответствует точности, определения координат характерных точек границ земельных участков установленных для соответствующей категории земель и вида разрешенного использования, M _г =0,1 м	—
45	578170.86	2196098.66	—	—	Метод спутниковых геодезических измерений	Точность положения характерных точек границ земельного участка соответствует точности,	—

					(определений)	определения координат характерных точек границ земельных участков установленных для соответствующей категории земель и вида разрешенного использования, Mt=0,1 м	
23	578171.42	2196098.00	—	—	Метод спутниковых геодезических измерений (определений)	Точность положения характерных точек границ земельного участка соответствует точности, определения координат характерных точек границ земельных участков установленных для соответствующей категории земель и вида разрешенного использования, Mt=0,1 м	—
22	578172.57	2196099.29	578172.57	2196099.29	Метод спутниковых геодезических измерений (определений)	Точность положения характерных точек границ земельного участка соответствует точности, определения координат характерных точек границ земельных участков установленных для соответствующей категории земель и вида разрешенного использования, Mt=0,1 м	—
21	578148.47	2196125.51	578148.47	2196125.51	Метод спутниковых геодезических измерений (определений)	Точность положения характерных точек границ земельного участка соответствует точности, определения координат характерных точек границ земельных участков установленных для соответствующей категории земель и вида разрешенного использования, Mt=0,1 м	—
20	578088.28	2196193.88	578088.28	2196193.88	Метод спутниковых геодезических	Точность положения характерных точек границ земельного участка	—

					измерений (определений)	соответствует точности, определения координат характерных точек границ земельных участков установленных для соответствующей категории земель и вида разрешенного использования, Mt=0,1 м	
19	578056.83	2196224.30	578056.83	2196224.30	Метод спутниковых геодезических измерений (определений)	Точность положения характерных точек границ земельного участка соответствует точности, определения координат характерных точек границ земельных участков установленных для соответствующей категории земель и вида разрешенного использования, Mt=0,1 м	—
18	578014.56	2196260.65	578014.56	2196260.65	Метод спутниковых геодезических измерений (определений)	Точность положения характерных точек границ земельного участка соответствует точности, определения координат характерных точек границ земельных участков установленных для соответствующей категории земель и вида разрешенного использования, Mt=0,1 м	—
17	577977.39	2196289.97	577977.39	2196289.97	Метод спутниковых геодезических измерений (определений)	Точность положения характерных точек границ земельного участка соответствует точности, определения координат характерных точек границ земельных участков установленных для соответствующей категории земель и вида разрешенного использования, Mt=0,1 м	—
16	577940.10	2196316.51	577940.10	2196316.51	Метод спутниковых	Точность положения характерных	—

					геодезических измерений (определений)	точек границ земельного участка соответствует точности, определения координат характерных точек границ земельных участков установленных для соответствующей категории земель и вида разрешенного использования, $Mt=0,1$ м	
15	577937.43	2196324.42	577937.43	2196324.42	Метод спутниковых геодезических измерений (определений)	Точность положения характерных точек границ земельного участка соответствует точности, определения координат характерных точек границ земельных участков установленных для соответствующей категории земель и вида разрешенного использования, $Mt=0,1$ м	—
14	577894.38	2196353.33	577894.38	2196353.33	Метод спутниковых геодезических измерений (определений)	Точность положения характерных точек границ земельного участка соответствует точности, определения координат характерных точек границ земельных участков установленных для соответствующей категории земель и вида разрешенного использования, $Mt=0,1$ м	—
13	577843.10	2196396.42	577843.10	2196396.42	Метод спутниковых геодезических измерений (определений)	Точность положения характерных точек границ земельного участка соответствует точности, определения координат характерных точек границ земельных участков установленных для соответствующей категории земель и вида разрешенного использования, $Mt=0,1$ м	—

12	577812.66	2196421.79	577812.66	2196421.79	Метод спутниковых геодезических измерений (определений)	Точность положения характерных точек границ земельного участка соответствует точности, определения координат характерных точек границ земельных участков установленных для соответствующей категории земель и вида разрешенного использования, Mt=0,1 м	—
11	577777.65	2196448.34	577777.65	2196448.34	Метод спутниковых геодезических измерений (определений)	Точность положения характерных точек границ земельного участка соответствует точности, определения координат характерных точек границ земельных участков установленных для соответствующей категории земель и вида разрешенного использования, Mt=0,1 м	—
10	577728.59	2196488.49	577728.59	2196488.49	Метод спутниковых геодезических измерений (определений)	Точность положения характерных точек границ земельного участка соответствует точности, определения координат характерных точек границ земельных участков установленных для соответствующей категории земель и вида разрешенного использования, Mt=0,1 м	—
9	577674.35	2196531.11	577674.35	2196531.11	Метод спутниковых геодезических измерений (определений)	Точность положения характерных точек границ земельного участка соответствует точности, определения координат характерных точек границ земельных участков установленных для соответствующей категории земель и вида разрешенного	—

						использования, Mt=0,1 м	
8	577646.50	2196552.26	577646.50	2196552.26	Метод спутниковых геодезических измерений (определений)	Точность положения характерных точек границ земельного участка соответствует точности, определения координат характерных точек границ земельных участков установленных для соответствующей категории земель и вида разрешенного использования, Mt=0,1 м	—
н3У	—	—	577652.20	2196544.07	Метод спутниковых геодезических измерений (определений)	Точность положения характерных точек границ земельного участка соответствует точности, определения координат характерных точек границ земельных участков установленных для соответствующей категории земель и вида разрешенного использования, Mt=0,1 м	—
н2У	—	—	577685.90	2196517.99	Метод спутниковых геодезических измерений (определений)	Точность положения характерных точек границ земельного участка соответствует точности, определения координат характерных точек границ земельных участков установленных для соответствующей категории земель и вида разрешенного использования, Mt=0,1 м	—
н7У	—	—	577726.32	2196488.29	Метод спутниковых геодезических измерений (определений)	Точность положения характерных точек границ земельного участка соответствует точности, определения координат характерных точек границ земельных участков установленных для соответствующей категории земель	—

						и вида разрешенного использования, Mt=0,1 м	
н8У	—	—	577749.33	2196470.06	Метод спутниковых геодезических измерений (определений)	Точность положения характерных точек границ земельного участка соответствует точности, определения координат характерных точек границ земельных участков установленных для соответствующей категории земель и вида разрешенного использования, Mt=0,1 м	—
н9У	—	—	577776.18	2196447.85	Метод спутниковых геодезических измерений (определений)	Точность положения характерных точек границ земельного участка соответствует точности, определения координат характерных точек границ земельных участков установленных для соответствующей категории земель и вида разрешенного использования, Mt=0,1 м	—
2	577653.27	2196543.94	—	—	Метод спутниковых геодезических измерений (определений)	Точность положения характерных точек границ земельного участка соответствует точности, определения координат характерных точек границ земельных участков установленных для соответствующей категории земель и вида разрешенного использования, Mt=0,1 м	—
1	577686.94	2196517.89	—	—	Метод спутниковых геодезических измерений (определений)	Точность положения характерных точек границ земельного участка соответствует точности, определения координат характерных точек границ земельных участков установленных для	—

						соответствующей категории земель и вида разрешенного использования, Мt=0,1 м	
30	577750.29	2196469.75	—	—	Метод спутниковых геодезических измерений (определений)	Точность положения характерных точек границ земельного участка соответствует точности, определения координат характерных точек границ земельных участков установленных для соответствующей категории земель и вида разрешенного использования, Мt=0,1 м	—
31	577750.30	2196469.75	—	—	Метод спутниковых геодезических измерений (определений)	Точность положения характерных точек границ земельного участка соответствует точности, определения координат характерных точек границ земельных участков установленных для соответствующей категории земель и вида разрешенного использования, Мt=0,1 м	—
32	577750.41	2196469.88	—	—	Метод спутниковых геодезических измерений (определений)	Точность положения характерных точек границ земельного участка соответствует точности, определения координат характерных точек границ земельных участков установленных для соответствующей категории земель и вида разрешенного использования, Мt=0,1 м	—
33	577777.11	2196447.78	—	—	Метод спутниковых геодезических измерений (определений)	Точность положения характерных точек границ земельного участка соответствует точности, определения координат характерных точек границ земельных участков	—

						установленных для соответствующей категории земель и вида разрешенного использования, Mt=0,1 м	
34	577810.95	2196421.81	577810.95	2196421.81	Метод спутниковых геодезических измерений (определений)	Точность положения характерных точек границ земельного участка соответствует точности, определения координат характерных точек границ земельных участков установленных для соответствующей категории земель и вида разрешенного использования, Mt=0,1 м	—
н10У	—	—	577841.53	2196396.13	Метод спутниковых геодезических измерений (определений)	Точность положения характерных точек границ земельного участка соответствует точности, определения координат характерных точек границ земельных участков установленных для соответствующей категории земель и вида разрешенного использования, Mt=0,1 м	—
н11У	—	—	577874.38	2196368.88	Метод спутниковых геодезических измерений (определений)	Точность положения характерных точек границ земельного участка соответствует точности, определения координат характерных точек границ земельных участков установленных для соответствующей категории земель и вида разрешенного использования, Mt=0,1 м	—
29	577842.60	2196395.55	—	—	Метод спутниковых геодезических измерений (определений)	Точность положения характерных точек границ земельного участка соответствует точности, определения координат характерных точек границ	—

						земельных участков установленных для соответствующей категории земель и вида разрешенного использования, Mt=0,1 м	
25	577874.94	2196368.79	—	—	Метод спутниковых геодезических измерений (определений)	Точность положения характерных точек границ земельного участка соответствует точности, определения координат характерных точек границ земельных участков установленных для соответствующей категории земель и вида разрешенного использования, Mt=0,1 м	—
24	577890.54	2196355.25	577890.54	2196355.25	Метод спутниковых геодезических измерений (определений)	Точность положения характерных точек границ земельного участка соответствует точности, определения координат характерных точек границ земельных участков установленных для соответствующей категории земель и вида разрешенного использования, Mt=0,1 м	—
н12У	—	—	577903.30	2196344.93	Метод спутниковых геодезических измерений (определений)	Точность положения характерных точек границ земельного участка соответствует точности, определения координат характерных точек границ земельных участков установленных для соответствующей категории земель и вида разрешенного использования, Mt=0,1 м	—
28	577904.10	2196343.48	—	—	Метод спутниковых геодезических измерений (определений)	Точность положения характерных точек границ земельного участка соответствует точности, определения координат	—

						характерных точек границ земельных участков установленных для соответствующей категории земель и вида разрешенного использования, Mt=0,1 м	
35	577909.78	2196339.74	577909.78	2196339.74	Метод спутниковых геодезических измерений (определений)	Точность положения характерных точек границ земельного участка соответствует точности, определения координат характерных точек границ земельных участков установленных для соответствующей категории земель и вида разрешенного использования, Mt=0,1 м	—
36	577934.45	2196320.07	577934.45	2196320.07	Метод спутниковых геодезических измерений (определений)	Точность положения характерных точек границ земельного участка соответствует точности, определения координат характерных точек границ земельных участков установленных для соответствующей категории земель и вида разрешенного использования, Mt=0,1 м	—
37	577988.35	2196279.87	577988.35	2196279.87	Метод спутниковых геодезических измерений (определений)	Точность положения характерных точек границ земельного участка соответствует точности, определения координат характерных точек границ земельных участков установленных для соответствующей категории земель и вида разрешенного использования, Mt=0,1 м	—
38	578006.93	2196265.65	578006.93	2196265.65	Метод спутниковых геодезических измерений	Точность положения характерных точек границ земельного участка соответствует точности,	—

					(определений)	определения координат характерных точек границ земельных участков установленных для соответствующей категории земель и вида разрешенного использования, Mt=0,1 м	
39	578025.69	2196250.02	578025.69	2196250.02	Метод спутниковых геодезических измерений (определений)	Точность положения характерных точек границ земельного участка соответствует точности, определения координат характерных точек границ земельных участков установленных для соответствующей категории земель и вида разрешенного использования, Mt=0,1 м	—
27	578052.65	2196225.37	578052.65	2196225.37	Метод спутниковых геодезических измерений (определений)	Точность положения характерных точек границ земельного участка соответствует точности, определения координат характерных точек границ земельных участков установленных для соответствующей категории земель и вида разрешенного использования, Mt=0,1 м	—
26	578055.15	2196223.08	578055.15	2196223.08	Метод спутниковых геодезических измерений (определений)	Точность положения характерных точек границ земельного участка соответствует точности, определения координат характерных точек границ земельных участков установленных для соответствующей категории земель и вида разрешенного использования, Mt=0,1 м	—
40	578059.49	2196219.12	578059.49	2196219.12	Метод спутниковых геодезических	Точность положения характерных точек границ земельного участка	—

					измерений (определений)	соответствует точности, определения координат характерных точек границ земельных участков установленных для соответствующей категории земель и вида разрешенного использования, Mt=0,1 м	
н13У	—	—	578063.65	2196215.94	Метод спутниковых геодезических измерений (определений)	Точность положения характерных точек границ земельного участка соответствует точности, определения координат характерных точек границ земельных участков установленных для соответствующей категории земель и вида разрешенного использования, Mt=0,1 м	—
41	578066.38	2196213.85	578066.38	2196213.85	Метод спутниковых геодезических измерений (определений)	Точность положения характерных точек границ земельного участка соответствует точности, определения координат характерных точек границ земельных участков установленных для соответствующей категории земель и вида разрешенного использования, Mt=0,1 м	—
н14У	—	—	578069.57	2196210.55	Метод спутниковых геодезических измерений (определений)	Точность положения характерных точек границ земельного участка соответствует точности, определения координат характерных точек границ земельных участков установленных для соответствующей категории земель и вида разрешенного использования, Mt=0,1 м	—
н15У	—	—	578073.95	2196206.01	Метод спутниковых	Точность положения характерных	—

					геодезических измерений (определений)	точек границ земельного участка соответствует точности, определения координат характерных точек границ земельных участков установленных для соответствующей категории земель и вида разрешенного использования, Мt=0,1 м	
42	578095.03	2196184.18	578095.03	2196184.18	Метод спутниковых геодезических измерений (определений)	Точность положения характерных точек границ земельного участка соответствует точности, определения координат характерных точек границ земельных участков установленных для соответствующей категории земель и вида разрешенного использования, Мt=0,1 м	—
н16У	—	—	578104.37	2196172.99	Метод спутниковых геодезических измерений (определений)	Точность положения характерных точек границ земельного участка соответствует точности, определения координат характерных точек границ земельных участков установленных для соответствующей категории земель и вида разрешенного использования, Мt=0,1 м	—
43	578110.13	2196166.10	578110.13	2196166.10	Метод спутниковых геодезических измерений (определений)	Точность положения характерных точек границ земельного участка соответствует точности, определения координат характерных точек границ земельных участков установленных для соответствующей категории земель и вида разрешенного использования, Мt=0,1 м	—

44	578143.04	2196128.64	578143.04	2196128.64	Метод спутниковых геодезических измерений (определений)	Точность положения характерных точек границ земельного участка соответствует точности, определения координат характерных точек границ земельных участков установленных для соответствующей категории земель и вида разрешенного использования, Mt=0,1 м	—
н17У	—	—	578170.58	2196098.45	Метод спутниковых геодезических измерений (определений)	Точность положения характерных точек границ земельного участка соответствует точности, определения координат характерных точек границ земельных участков установленных для соответствующей категории земель и вида разрешенного использования, Mt=0,1 м	—
н6У	—	—	578171.19	2196097.74	Метод спутниковых геодезических измерений (определений)	Точность положения характерных точек границ земельного участка соответствует точности, определения координат характерных точек границ земельных участков установленных для соответствующей категории земель и вида разрешенного использования, Mt=0,1 м	—

2. Сведения о частях границ уточняемого земельного участка с кадастровым номером 53:11:1500501:442

Обозначение части границ		Горизонтальное проложение (S), м	Описание прохождения части границ	Сведения о согласовании местоположения границ(согласовано/спорное)
от т.	до т.			
1	2	3	4	5
н6У	22	2.08	—	согласовано
22	21	35.61	—	—
21	20	91.09	—	—
20	19	43.75	—	—

19	18	55.75	—	—
18	17	47.34	—	—
17	16	45.77	—	—
16	15	8.35	—	—
15	14	51.86	—	—
14	13	66.98	—	—
13	12	39.63	—	—
12	11	43.94	—	—
11	10	63.39	—	—
10	9	68.98	—	—
9	8	34.97	—	—
8	н3У	9.98	—	согласовано
н3У	н2У	42.61	—	согласовано
н2У	н7У	50.16	—	согласовано
н7У	н8У	29.36	—	согласовано
н8У	н9У	34.85	—	согласовано
н9У	34	43.44	—	согласовано
34	н10У	39.93	—	согласовано
н10У	н11У	42.68	—	согласовано
н11У	24	21.14	—	согласовано
24	н12У	16.41	—	согласовано
н12У	35	8.30	—	согласовано
35	36	31.55	—	—
36	37	67.24	—	—
37	38	23.40	—	—
38	39	24.42	—	—
39	27	36.53	—	—
27	26	3.39	—	—
26	40	5.88	—	—
40	н13У	5.24	—	согласовано
н13У	41	3.44	—	согласовано
41	н14У	4.59	—	согласовано
н14У	н15У	6.31	—	согласовано
н15У	42	30.35	—	согласовано
42	н16У	14.58	—	согласовано
н16У	43	8.98	—	согласовано
43	44	49.86	—	—

44	н17У	40.86	—	согласовано
н17У	н6У	0.94	—	согласовано

3. Характеристики уточняемого земельного участка с кадастровым номером 53:11:1500501:442

№ п/п	Наименование характеристик земельного участка	Значение характеристики
1	2	3
1.	Адрес земельного участка	Новгородская обл., Новгородский р-н, с/с Савинское, деревня Мшага, уч. 3113Д
1.1.	Сведения о местоположении земельного участка (при отсутствии адреса) в структурированном в соответствии с федеральной информационной адресной системой виде	—
1.2.	Дополнительные сведения о местоположении земельного участка	—
2.	Площадь земельного участка ± величина погрешности определения(вычисления) площади ($P \pm \Delta P$), м ²	1174±12
3.	Формула, примененная для вычисления предельной погрешности определения площади земельного участка, с подставленными значениями и итоговые (вычисленные) значения (ΔP), м ²	$\Delta P = 3,5 \cdot M_t \cdot \sqrt{P_{\text{док}}} = 3,5 \cdot 0.10 \cdot \sqrt{1089} = 12$
4.	Площадь земельного участка согласно сведениям Единого государственного реестра недвижимости ($P_{\text{кад}}$), м ²	1089
5.	Оценка расхождения P и $P_{\text{кад}}$ ($P - P_{\text{кад}}$), м ²	85
6.	Предельный минимальный и максимальный размеры земельного участка ($P_{\text{мин}}$ и $P_{\text{макс}}$), м ²	—
7.	Кадастровый или иной государственный учетный номер (инвентарный) здания, сооружения, объекта незавершенного строительства, расположенного на земельном участке	—
8.	Вид (виды) разрешенного использования	Земельные участки (территории) общего пользования
8.1.	Дополнительные сведения об использовании земельного участка	—
9.	Сведения о земельных участках (землях общего пользования, территории общего пользования), посредством которых обеспечивается доступ	—
10.	Иные сведения	—

4. Пояснения к сведениям об уточняемом земельном участке с кадастровым номером 53:11:1500501:442 :

1.	—
----	---

1. Сведения о характерных точках границ уточняемого земельного участка с кадастровым номером 53:11:1500501:447

Система координат МСК-53	Зона № 2
--------------------------	----------

Обозначение характерных точек границ	Координаты, м				Метод определения координат	Формулы, примененные для расчета средней квадратической погрешности определения координат характерных точек границ (M _t), с подставленными в такие формулы значениями и итоговые (вычисленные) значения M _t , м	Описание закрепления точки
	содержатся в Едином государственном реестре недвижимости		определены в результате выполнения комплексных кадастровых работ				
	X	Y	X	Y			
1	2	3	4	5	6	7	8
н171У	—	—	578361.43	2195113.97	Метод спутниковых геодезических измерений (определений)	Точность положения характерных точек границ земельного участка соответствует точности, определения координат характерных точек границ земельных участков установленных для соответствующей категории земель и вида разрешенного использования, M _t =0,1 м	—
н172У	—	—	578355.75	2195121.81	Метод спутниковых геодезических измерений (определений)	Точность положения характерных точек границ земельного участка соответствует точности, определения координат характерных точек границ земельных участков установленных для соответствующей категории земель и вида разрешенного использования, M _t =0,1 м	—
н173У	—	—	578321.81	2195169.08	Метод спутниковых геодезических измерений (определений)	Точность положения характерных точек границ земельного участка соответствует точности, определения координат характерных точек границ земельных участков установленных для соответствующей категории земель и вида разрешенного	—

						использования, Мt=0,1 м	
н174У	—	—	578296.06	2195153.93	Метод спутниковых геодезических измерений (определений)	Точность положения характерных точек границ земельного участка соответствует точности, определения координат характерных точек границ земельных участков установленных для соответствующей категории земель и вида разрешенного использования, Мt=0,1 м	—
н175У	—	—	578295.65	2195152.26	Метод спутниковых геодезических измерений (определений)	Точность положения характерных точек границ земельного участка соответствует точности, определения координат характерных точек границ земельных участков установленных для соответствующей категории земель и вида разрешенного использования, Мt=0,1 м	—
н176У	—	—	578295.61	2195149.28	Метод спутниковых геодезических измерений (определений)	Точность положения характерных точек границ земельного участка соответствует точности, определения координат характерных точек границ земельных участков установленных для соответствующей категории земель и вида разрешенного использования, Мt=0,1 м	—
н177У	—	—	578296.32	2195145.95	Метод спутниковых геодезических измерений (определений)	Точность положения характерных точек границ земельного участка соответствует точности, определения координат характерных точек границ земельных участков установленных для соответствующей категории земель	—

						и вида разрешенного использования, Mt=0,1 м	
н178У	—	—	578297.13	2195143.97	Метод спутниковых геодезических измерений (определений)	Точность положения характерных точек границ земельного участка соответствует точности, определения координат характерных точек границ земельных участков установленных для соответствующей категории земель и вида разрешенного использования, Mt=0,1 м	—
292	578361.39	2195114.40	—	—	Метод спутниковых геодезических измерений (определений)	Точность положения характерных точек границ земельного участка соответствует точности, определения координат характерных точек границ земельных участков установленных для соответствующей категории земель и вида разрешенного использования, Mt=0,1 м	—
288	578356.41	2195122.38	—	—	Метод спутниковых геодезических измерений (определений)	Точность положения характерных точек границ земельного участка соответствует точности, определения координат характерных точек границ земельных участков установленных для соответствующей категории земель и вида разрешенного использования, Mt=0,1 м	—
289	578355.02	2195124.39	—	—	Метод спутниковых геодезических измерений (определений)	Точность положения характерных точек границ земельного участка соответствует точности, определения координат характерных точек границ земельных участков установленных для	—

						соответствующей категории земель и вида разрешенного использования, Мт=0,1 м	
290	578326.59	2195165.75	—	—	Метод спутниковых геодезических измерений (определений)	Точность положения характерных точек границ земельного участка соответствует точности, определения координат характерных точек границ земельных участков установленных для соответствующей категории земель и вида разрешенного использования, Мт=0,1 м	—
291	578298.77	2195141.69	578298.77	2195141.69	Метод спутниковых геодезических измерений (определений)	Точность положения характерных точек границ земельного участка соответствует точности, определения координат характерных точек границ земельных участков установленных для соответствующей категории земель и вида разрешенного использования, Мт=0,1 м	—
287	578303.34	2195134.75	578303.34	2195134.75	Метод спутниковых геодезических измерений (определений)	Точность положения характерных точек границ земельного участка соответствует точности, определения координат характерных точек границ земельных участков установленных для соответствующей категории земель и вида разрешенного использования, Мт=0,1 м	—
286	578308.63	2195127.27	578308.63	2195127.27	Метод спутниковых геодезических измерений (определений)	Точность положения характерных точек границ земельного участка соответствует точности, определения координат характерных точек границ земельных участков	—

						установленных для соответствующей категории земель и вида разрешенного использования, Mt=0,1 м	
285	578312.26	2195122.25	578312.26	2195122.25	Метод спутниковых геодезических измерений (определений)	Точность положения характерных точек границ земельного участка соответствует точности, определения координат характерных точек границ земельных участков установленных для соответствующей категории земель и вида разрешенного использования, Mt=0,1 м	—
284	578316.09	2195117.23	578316.09	2195117.23	Метод спутниковых геодезических измерений (определений)	Точность положения характерных точек границ земельного участка соответствует точности, определения координат характерных точек границ земельных участков установленных для соответствующей категории земель и вида разрешенного использования, Mt=0,1 м	—
283	578321.98	2195110.19	578321.98	2195110.19	Метод спутниковых геодезических измерений (определений)	Точность положения характерных точек границ земельного участка соответствует точности, определения координат характерных точек границ земельных участков установленных для соответствующей категории земель и вида разрешенного использования, Mt=0,1 м	—
282	578329.22	2195102.01	578329.22	2195102.01	Метод спутниковых геодезических измерений (определений)	Точность положения характерных точек границ земельного участка соответствует точности, определения координат характерных точек границ	—

						земельных участков установленных для соответствующей категории земель и вида разрешенного использования, Mt=0,1 м	
281	578336.24	2195094.11	578336.24	2195094.11	Метод спутниковых геодезических измерений (определений)	Точность положения характерных точек границ земельного участка соответствует точности, определения координат характерных точек границ земельных участков установленных для соответствующей категории земель и вида разрешенного использования, Mt=0,1 м	—
н171У	—	—	578361.43	2195113.97	Метод спутниковых геодезических измерений (определений)	Точность положения характерных точек границ земельного участка соответствует точности, определения координат характерных точек границ земельных участков установленных для соответствующей категории земель и вида разрешенного использования, Mt=0,1 м	—

2. Сведения о частях границ уточняемого земельного участка с кадастровым номером 53:11:1500501:447

Обозначение части границ		Горизонтальное проложение (S), м	Описание прохождения части границ	Сведения о согласовании местоположения границ(согласовано/спорное)
от т.	до т.			
1	2	3	4	5
н171У	н172У	9.68	—	согласовано
н172У	н173У	58.19	—	согласовано
н173У	н174У	29.88	—	согласовано
н174У	н175У	1.72	—	согласовано
н175У	н176У	2.98	—	согласовано
н176У	н177У	3.40	—	согласовано
н177У	н178У	2.14	—	согласовано
н178У	291	2.81	—	согласовано

291	287	8.31	—	—
287	286	9.16	—	—
286	285	6.19	—	—
285	284	6.31	—	—
284	283	9.18	—	—
283	282	10.92	—	—
282	281	10.57	—	—
281	n171Y	32.08	—	согласовано

3. Характеристики уточняемого земельного участка с кадастровым номером 53:11:1500501:447

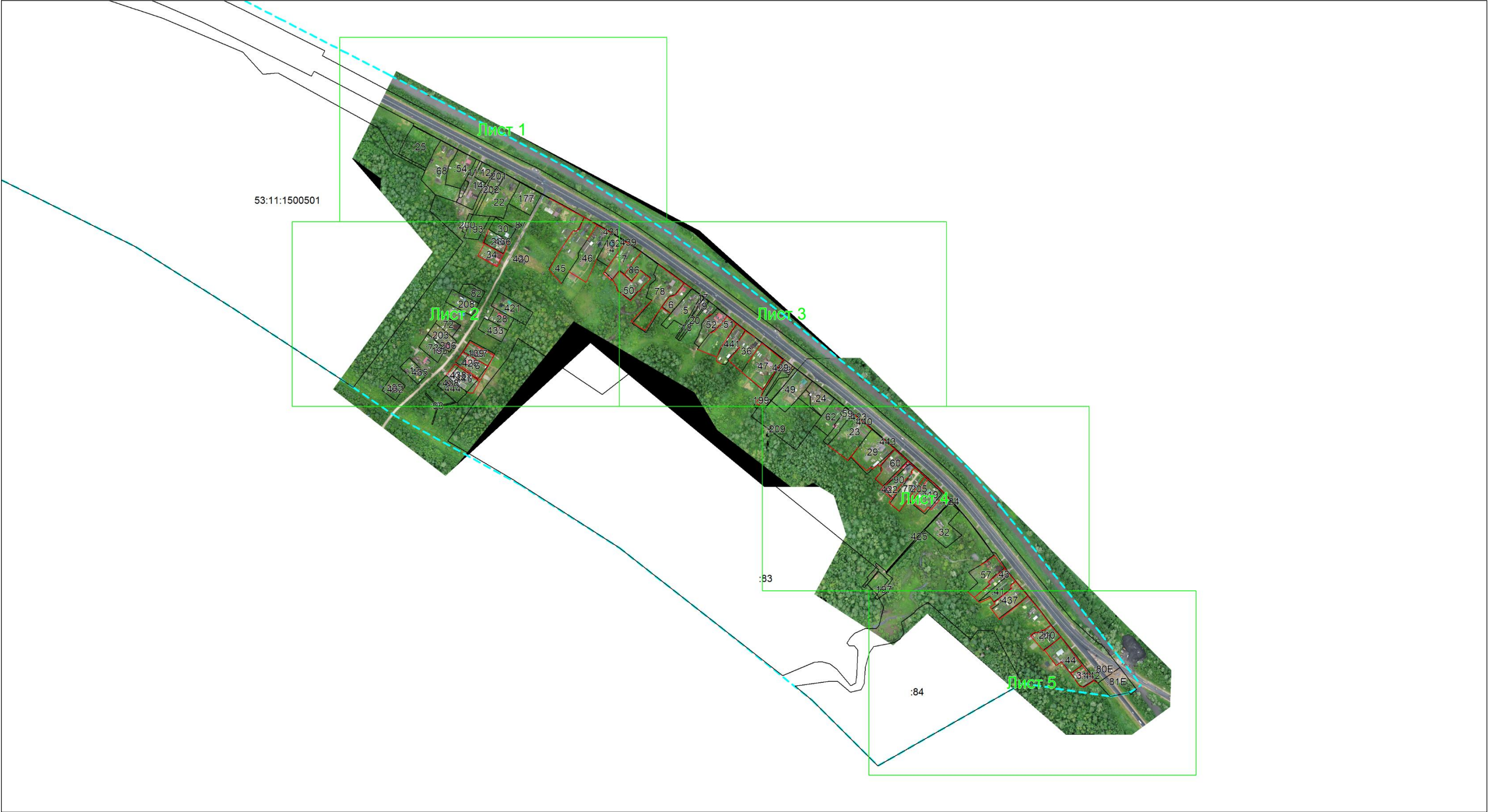
№ п/п	Наименование характеристик земельного участка	Значение характеристики
1	2	3
1.	Адрес земельного участка	Новгородская обл., Новгородский р-н, с/п Савинское, д. Мшага, уч. 59
1.1.	Сведения о местоположении земельного участка (при отсутствии адреса) в структурированном в соответствии с федеральной информационной адресной системой виде	—
1.2.	Дополнительные сведения о местоположении земельного участка	—
2.	Площадь земельного участка ± величина погрешности определения(вычисления) площади ($P \pm \Delta P$), м ²	2394±16
3.	Формула, примененная для вычисления предельной погрешности определения площади земельного участка, с подставленными значениями и итоговые (вычисленные) значения (ΔP), м ²	$\Delta P = 3,5 \cdot M_t \cdot \sqrt{P_{\text{док}}} = 3,5 \cdot 0.10 \cdot \sqrt{2177} = 16$
4.	Площадь земельного участка согласно сведениям Единого государственного реестра недвижимости ($P_{\text{кад}}$), м ²	2177
5.	Оценка расхождения P и $P_{\text{кад}}$ ($P - P_{\text{кад}}$), м ²	217
6.	Предельный минимальный и максимальный размеры земельного участка ($P_{\text{мин}}$ и $P_{\text{макс}}$), м ²	—
7.	Кадастровый или иной государственный учетный номер (инвентарный) здания, сооружения, объекта незавершенного строительства, расположенного на земельном участке	53:11:1500501:438
8.	Вид (виды) разрешенного использования	Для ведения личного подсобного хозяйства (приусадебный земельный участок)
8.1.	Дополнительные сведения об использовании земельного участка	—
9.	Сведения о земельных участках (землях общего пользования, территории общего пользования), посредством которых обеспечивается доступ	—
10.	Иные сведения	—

4. Пояснения к сведениям об уточняемом земельном участке с кадастровым номером 53:11:1500501:447 :	
---	--

1.	—
----	---


Схема границ земельных участков

Основной лист




Масштаб 1: 8612

Условные обозначения:

 — область выносного листа,

23 — номер выносного листа.


Остальные обозначения приведены на отдельной странице в конце раздела.



Масштаб 1:2000


Условные обозначения приведены на отдельной странице в конце раздела.

Выносной лист №2




Масштаб 1:2000

Условные обозначения приведены на отдельной странице в конце раздела.



Масштаб 1:2000

Условные обозначения приведены на отдельной странице в конце раздела.

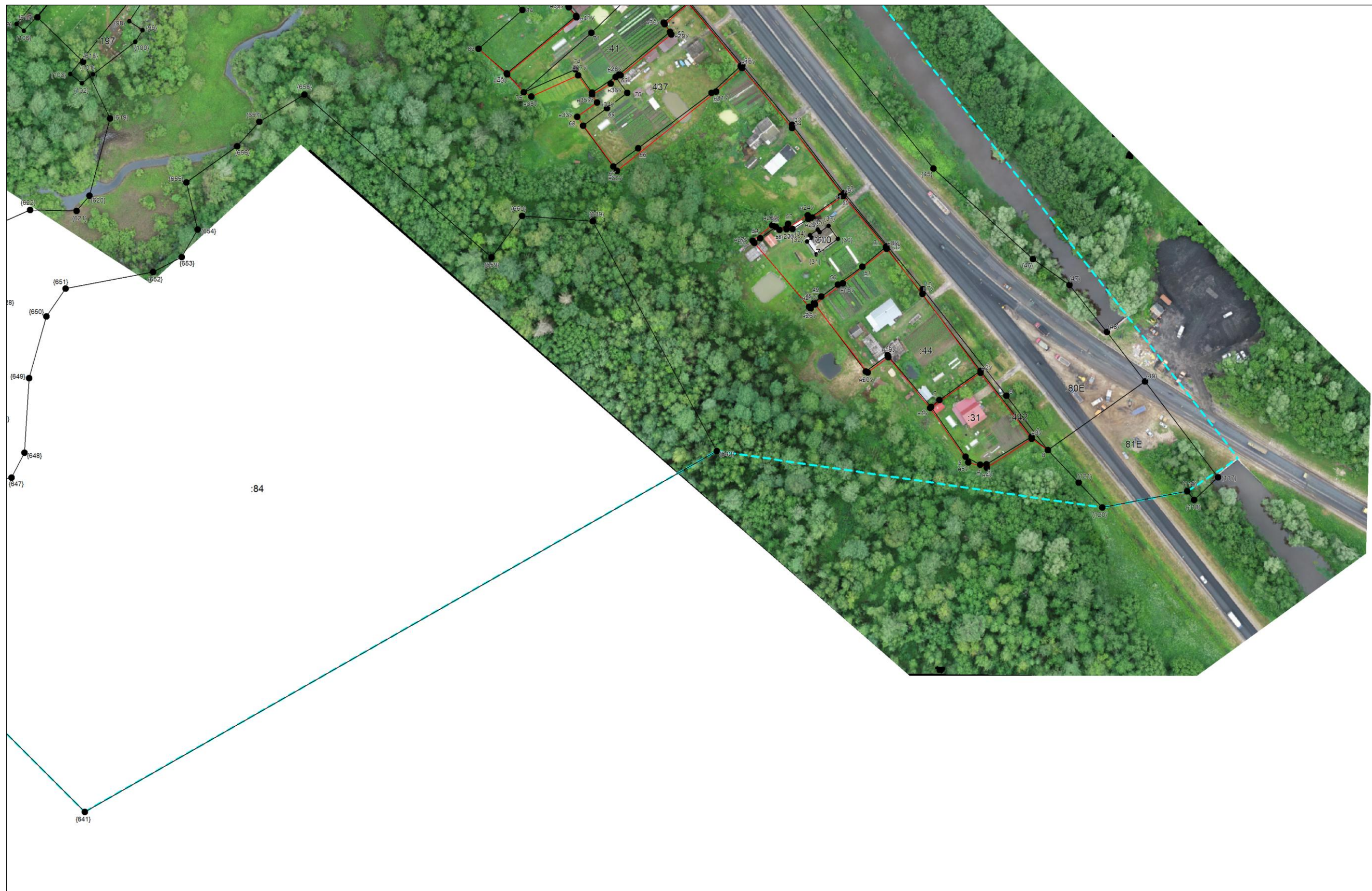


:83

Масштаб 1:2000

Условные обозначения приведены на отдельной странице в конце раздела.

Выносной лист №5



Масштаб 1:2000

Условные обозначения приведены на отдельной странице в конце раздела.

Условные обозначения:






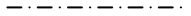

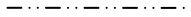


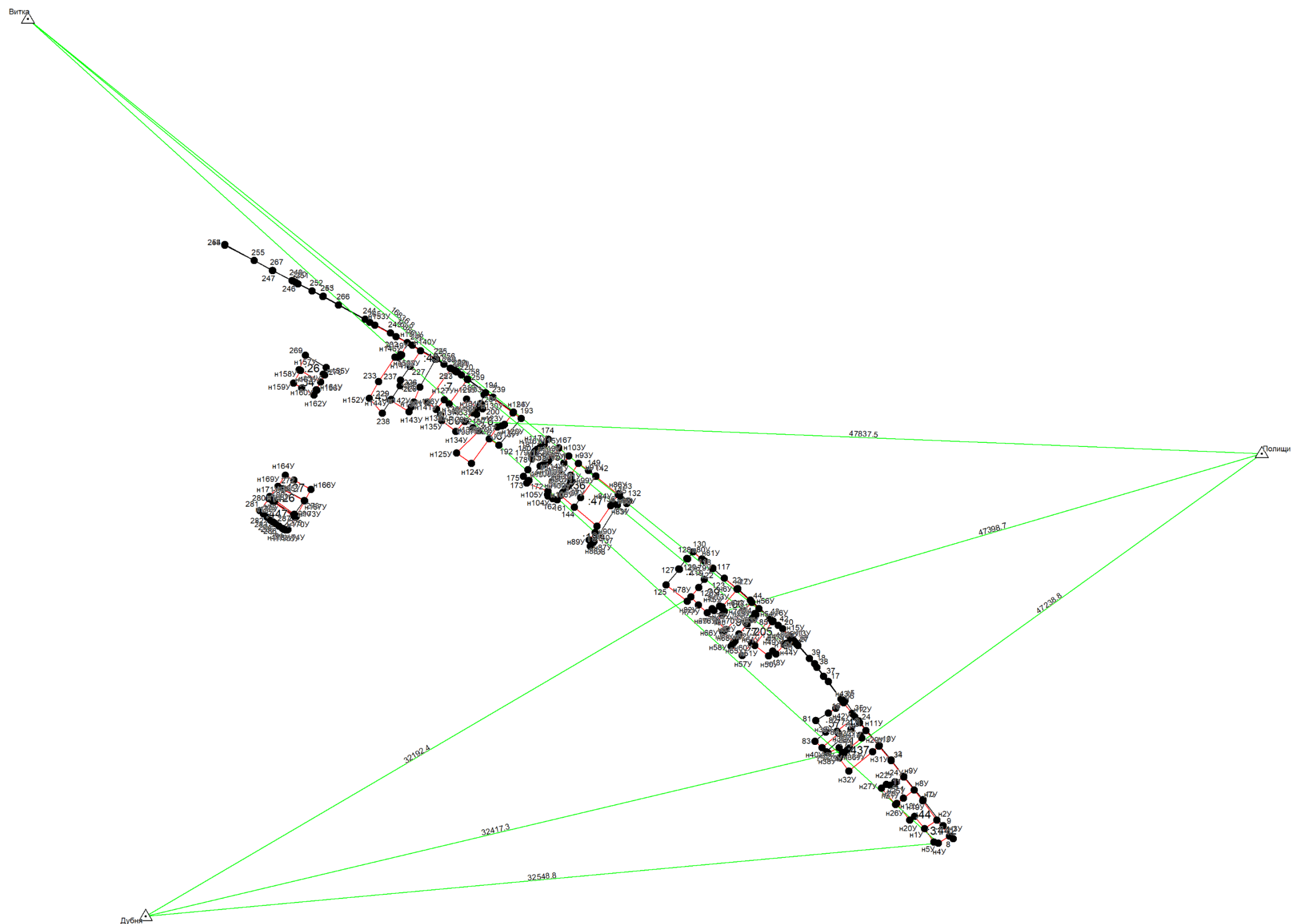
















	– существующая часть границы земельного участка,
	– вновь образованная или уточненная часть границы земельного участка,
	– характерная точка границы земельного участка,
	– часть контура здания, сооружения, объекта незавершенного строительства, образованного проекцией существующего наземного конструктивного элемента здания, сооружения, объекта незавершенного строительства,
	– часть контура здания, сооружения, объекта незавершенного строительства, образованного проекцией вновь образованного наземного конструктивного элемента здания, сооружения, объекта незавершенного строительства,
	– часть контура здания, сооружения, объекта незавершенного строительства, образованного проекцией существующего надземного конструктивного элемента здания, сооружения, объекта незавершенного строительства,
	– часть контура здания, сооружения, объекта незавершенного строительства, образованного проекцией вновь образованного надземного конструктивного элемента здания, сооружения, объекта незавершенного строительства,
	– часть контура здания, сооружения, объекта незавершенного строительства, образованного проекцией существующего подземного конструктивного элемента здания, сооружения, объекта незавершенного строительства,
	– часть контура здания, сооружения, объекта незавершенного строительства, образованного проекцией вновь образованного подземного конструктивного элемента здания, сооружения, объекта незавершенного строительства,
	– характерная точка контура здания,

Схема геодезических построений



Условные обозначения приведены на отдельной странице в конце раздела.

Условные обозначения:			
	– существующая часть границы земельного участка,		– вновь образованная или уточненная часть границы земельного участка,
	– характерная точка границы земельного участка,		– характерная точка контура здания,
	– часть контура здания, сооружения, объекта незавершенного строительства, образованного проекцией существующего наземного конструктивного элемента здания, сооружения, объекта незавершенного строительства,		– часть контура здания, сооружения, объекта незавершенного строительства, образованного проекцией вновь образованного наземного конструктивного элемента здания, сооружения, объекта незавершенного строительства,
	– часть контура здания, сооружения, объекта незавершенного строительства, образованного проекцией существующего надземного конструктивного элемента здания, сооружения, объекта незавершенного строительства,		– часть контура здания, сооружения, объекта незавершенного строительства, образованного проекцией вновь образованного надземного конструктивного элемента здания, сооружения, объекта незавершенного строительства,
	– часть контура здания, сооружения, объекта незавершенного строительства, образованного проекцией существующего подземного конструктивного элемента здания, сооружения, объекта незавершенного строительства,		– часть контура здания, сооружения, объекта незавершенного строительства, образованного проекцией вновь образованного подземного конструктивного элемента здания, сооружения, объекта незавершенного строительства,
	– пункт государственной геодезической сети,		– пункт опорной межевой сети,
	– направления геодезических построений при создании съемочного обоснования,		– направления геодезических построений при определении координат характерных точек границ земельного участка,
	контур здания, сооружения, объекта незавершенного строительства, размеры которого не могут быть переданы в масштабе графической части		контур сооружения, объекта незавершенного строительства, представляющий собой окружность, размеры которой не могут быть переданы в масштабе графической части