

**КАРТА-ПЛАН ТЕРРИТОРИИ****Пояснительная записка**

**1. Сведения о территории выполнения комплексных кадастровых работ:** *Российская Федерация, Новгородская область, Новгородский муниципальный район, Пролетарское городское поселение, деревня Дорожно, КК 53:11:1000207*

(наименование субъекта Российской Федерации, муниципального образования, населенного пункта, уникальные учетные номера кадастровых кварталов, иные сведения, позволяющие определить местоположение территории, на которой выполняются комплексные кадастровые работы, например, наименование садоводческого или огороднического некоммерческого товарищества, гаражного кооператива, элемента планировочной структуры)

**2. Основания выполнения комплексных кадастровых работ:**

Наименование, дата и номер документа, на основании которого выполняются комплексные кадастровые работы:  
*Муниципальный контракт от 15.04.2024 №0350300036924000022-02*

**3. Дата подготовки карты-плана территории** *8 августа 2024 г.*

**4. Сведения о заказчике(ах) комплексных кадастровых работ:**

В отношении юридического лица, органа местного самоуправления муниципального района, муниципального округа или городского округа либо уполномоченного исполнительного органа государственной власти субъекта Российской Федерации:

полное или сокращенное (в случае, если имеется) наименование: *Администрация Новгородского муниципального района*  
основной государственный регистрационный номер: *1025300794078*  
идентификационный номер налогоплательщика: *5310001444*

В отношении физического лица или представителя физических или юридических лиц:

фамилия, имя, отчество (последнее - при наличии): —  
страховой номер индивидуального лицевого счета в системе обязательного пенсионного страхования Российской Федерации (СНИЛС): —

Наименование и реквизиты документа, подтверждающие полномочия представителя заказчика(ов) комплексных кадастровых работ:

—  
Адрес электронной почты (для направления уведомления о результатах внесения сведений в Единый государственный реестр недвижимости):  
*buhadmnr@mail.ru*

**5. Сведения об исполнителе комплексных кадастровых работ:**

Полное или сокращенное (в случае, если имеется) наименование и адрес юридического лица, с которым заключен государственный или муниципальный контракт либо договор подряда на выполнение комплексных кадастровых работ: *ООО "Геонд", 454080, Челябинская обл., г. Челябинск, Свердловский пр-кт, 84Б, оф. 7.1*

## КАРТА-ПЛАН ТЕРРИТОРИИ

Фамилия, имя, отчество кадастрового инженера (последнее - при наличии): *Ленкова Ксения Александровна* и основной государственный регистрационный номер кадастрового инженера индивидуального предпринимателя (ОГРНИП): —

Страховой номер индивидуального лицевого счета в системе обязательного пенсионного страхования Российской Федерации (СНИЛС) кадастрового инженера: *160-869-269 97*

Уникальный реестровый номер кадастрового инженера в реестре саморегулируемой организации кадастровых инженеров и дата внесения сведений о физическом лице в такой реестр: *2684 15 июля 2022 г.*

Полное или (в случае, если имеется) сокращенное наименование саморегулируемой организации кадастровых инженеров, членом которой является кадастровый инженер: *Ассоциация Саморегулируемая организация "Межрегиональный союз кадастровых инженеров"*

Контактный телефон: *+7-351-711-14-04*

Почтовый адрес и адрес электронной почты, по которым осуществляется связь с кадастровым инженером: *454080, Россия, Челябинская область, г. Челябинск, пр-кт Свердловский, д. 84б, оф. 7.1, geoid\_kkr@mail.ru*

## 6. Перечень документов, использованных при подготовке карты-плана территории:

№ п/п	Реквизиты документа				
	Вид	Дата	Номер	Наименование	Иные сведения
1	2	3	4	5	6
1	—	25.04.2024	КУВИ-001/2024-116291526	Кадастровый план территории	—

## КАРТА-ПЛАН ТЕРРИТОРИИ

## 7. Пояснения к карте-плану территории:

## 1. Пояснительная записка

На территории кадастрового квартала 53:11:1000207 ООО «Геоид» в соответствии с муниципальным контрактом № 0350300036924000022-02 от 15.04.2024 г. на выполнение комплексных кадастровых работ выполнены комплексные кадастровые работы.

При выполнении комплексных кадастровых работ площади уточняемых/исправляемых земельных участков определялись в соответствии с требованиями законодательства: фактическая площадь земельного участка не должна быть меньше площади земельного участка, сведения о которой относительно этого земельного участка содержатся в Едином государственном реестре недвижимости, более чем на 10 % больше площади земельного участка, сведения о которой относительно этого земельного участка содержатся в Едином государственном реестре недвижимости, более чем на величину предельного минимального размера земельного участка, установленного в соответствии с федеральным законом для земель соответствующих целевого назначения и разрешенного использования; больше площади земельного участка, сведения о которой относительно этого земельного участка содержатся в Едином государственном реестре недвижимости, более чем на 10%, если предельный минимальный размер земельного участка не установлен.

По сведениям Единого государственного реестра недвижимости, на территории кадастрового квартала 53:11:1000207 расположено 114 земельных участков. Из них местоположение уточнено – 5 ЗУ, исправлено местоположение 42 ЗУ.

По сведениям Единого государственного реестра недвижимости, на территории кадастрового квартала 53:11:1000207 расположен 101 объект капитального строительства.

## 1. Сведения о пунктах геодезической сети:

№ п/п	Вид геодезической сети	Название пункта и тип знака геодезической сети	Система координат пункта геодезической сети	Координаты пункта, м		Дата обследования 8 мая 2024 г.		
						Сведения о состоянии		
				Х	У	наружного знака пункта	центра пункта	марки центра пункта
1	2	3	4	5	6	7	8	9
1	2	Арефино, неизв.	МСК-53, зона 2	612673.68	2201430.50	утрачен	сохранился	сохранился
2	2	Витка, сигн.	МСК-53, зона 2	588851.51	2183212.43	утрачен	сохранился	сохранился
3	3	Полищи, сигн.	МСК-53, зона 2	589342.49	2242123.17	утрачен	сохранился	сохранился

## КАРТА-ПЛАН ТЕРРИТОРИИ

## Сведения о пунктах геодезической сети и средствах измерений

## 2. Сведения об использованных средствах измерений:

№ п/п	Наименование и обозначение типа средства измерений - прибора (инструмента, аппаратуры)	Заводской или серийный номер средства измерений	Реквизиты свидетельства о поверке прибора (инструмента, аппаратуры) и (или) срок действия поверки
1	2	3	4
1	Аппаратура геодезическая спутниковая STONEX S9i	S901351900331RE	С-АБ/31-01-2024/314629113 от 31.01.2024 г.
2	Аппаратура геодезическая спутниковая STONEX S9i	S901351900360RE	С-АБ/31-01-2024/314629114 от 31.01.2024 г.



## КАРТА-ПЛАН ТЕРРИТОРИИ

## Сведения об уточняемых земельных участках

1. Сведения о характерных точках границы уточняемого земельного участка с кадастровым номером 53:11:1000207:25 :

Система координат МСК-53

Зона № 2

Обозначение характерных точек границ	Координаты, м				Метод определения координат	Формулы, примененные для расчета средней квадратической погрешности определения координат характерных точек границ (M <sub>t</sub> ), с подставленными в такие формулы значениями и итоговые (вычисленные) значения M <sub>t</sub> , м	Описание закрепления точки
	содержатся в Едином государственном реестре недвижимости		определены в результате выполнения комплексных кадастровых работ				
	X	Y	X	Y			
1	2	3	4	5	6	7	8
н286У	—	—	564978.11	2207575.38	Метод спутниковых геодезических измерений (определений)	$M_t = \sqrt{m_0^2 + m_1^2}$	—
н287У	—	—	565000.91	2207585.60	Метод спутниковых геодезических измерений (определений)	$M_t = \sqrt{m_0^2 + m_1^2}$	—
н288У	—	—	565018.90	2207591.75	Метод спутниковых геодезических измерений (определений)	$M_t = \sqrt{m_0^2 + m_1^2}$	—
н289У	—	—	565022.28	2207595.20	Метод спутниковых геодезических измерений (определений)	$M_t = \sqrt{m_0^2 + m_1^2}$	—
н290У	—	—	565029.90	2207600.32	Метод спутниковых геодезических измерений (определений)	$M_t = \sqrt{m_0^2 + m_1^2}$	—
н291У	—	—	565032.90	2207601.63	Метод спутниковых геодезических	$M_t = \sqrt{m_0^2 + m_1^2}$	—

## КАРТА-ПЛАН ТЕРРИТОРИИ

## Сведения об уточняемых земельных участках

					измерений (определений)		
н292У	—	—	565059.21	2207613.57	Метод спутниковых геодезических измерений (определений)	$M_t = \sqrt{m_0^2 + m_1^2}$	—
н280У	—	—	565041.85	2207655.91	Метод спутниковых геодезических измерений (определений)	$M_t = \sqrt{m_0^2 + m_1^2}$	—
н285У	—	—	565018.54	2207646.08	Метод спутниковых геодезических измерений (определений)	$M_t = \sqrt{m_0^2 + m_1^2}$	—
н284У	—	—	565015.50	2207645.55	Метод спутниковых геодезических измерений (определений)	$M_t = \sqrt{m_0^2 + m_1^2}$	—
н293У	—	—	565007.81	2207641.70	Метод спутниковых геодезических измерений (определений)	$M_t = \sqrt{m_0^2 + m_1^2}$	—
н294У	—	—	565009.67	2207636.38	Метод спутниковых геодезических измерений (определений)	$M_t = \sqrt{m_0^2 + m_1^2}$	—
н295У	—	—	565008.29	2207631.70	Метод спутниковых геодезических измерений (определений)	$M_t = \sqrt{m_0^2 + m_1^2}$	—
н296У	—	—	565001.95	2207629.09	Метод спутниковых геодезических измерений (определений)	$M_t = \sqrt{m_0^2 + m_1^2}$	—

## КАРТА-ПЛАН ТЕРРИТОРИИ

## Сведения об уточняемых земельных участках

н297У	—	—	564999.85	2207626.99	Метод спутниковых геодезических измерений (определений)	$M_t = \sqrt{m_0^2 + m_1^2}$	—
н298У	—	—	564999.26	2207624.98	Метод спутниковых геодезических измерений (определений)	$M_t = \sqrt{m_0^2 + m_1^2}$	—
н299У	—	—	564989.72	2207620.51	Метод спутниковых геодезических измерений (определений)	$M_t = \sqrt{m_0^2 + m_1^2}$	—
н300У	—	—	564972.88	2207614.64	Метод спутниковых геодезических измерений (определений)	$M_t = \sqrt{m_0^2 + m_1^2}$	—
н301У	—	—	564965.33	2207611.30	Метод спутниковых геодезических измерений (определений)	$M_t = \sqrt{m_0^2 + m_1^2}$	—
н302У	—	—	564957.77	2207607.81	Метод спутниковых геодезических измерений (определений)	$M_t = \sqrt{m_0^2 + m_1^2}$	—
н303У	—	—	564960.91	2207602.70	Метод спутниковых геодезических измерений (определений)	$M_t = \sqrt{m_0^2 + m_1^2}$	—
н304У	—	—	564965.03	2207599.13	Метод спутниковых геодезических измерений (определений)	$M_t = \sqrt{m_0^2 + m_1^2}$	—
н286У	—	—	564978.11	2207575.38	Метод спутниковых геодезических измерений (определений)	$M_t = \sqrt{m_0^2 + m_1^2}$	—

## КАРТА-ПЛАН ТЕРРИТОРИИ

## Сведения об уточняемых земельных участках

## 2. Сведения о частях границ уточняемого земельного участка с кадастровым номером 53:11:1000207:25 :

Обозначение части границ		Горизонтальное проложение (S), м	Описание прохождения части границ	Сведения о согласовании местоположения границ(согласовано/спорное)
от т.	до т.			
1	2	3	4	5
н286У	н287У	24.99	—	согласовано
н287У	н288У	19.01	—	согласовано
н288У	н289У	4.83	—	согласовано
н289У	н290У	9.18	—	согласовано
н290У	н291У	3.27	—	согласовано
н291У	н292У	28.89	—	согласовано
н292У	н280У	45.76	—	согласовано
н280У	н285У	25.30	—	согласовано
н285У	н284У	3.09	—	согласовано
н284У	н293У	8.60	—	согласовано
н293У	н294У	5.64	—	согласовано
н294У	н295У	4.88	—	согласовано
н295У	н296У	6.86	—	согласовано
н296У	н297У	2.97	—	согласовано
н297У	н298У	2.09	—	согласовано
н298У	н299У	10.54	—	согласовано
н299У	н300У	17.83	—	согласовано
н300У	н301У	8.26	—	согласовано
н301У	н302У	8.33	—	согласовано
н302У	н303У	6.00	—	согласовано
н303У	н304У	5.45	—	согласовано
н304У	н286У	27.11	—	согласовано

## 3. Сведения о характеристиках уточняемого земельного участка с кадастровым номером 53:11:1000207:25 :

№ п/п	Наименование характеристик земельного участка	Значение характеристики
1	2	3
1.	Адрес земельного участка	—
1.1.	Сведения о местоположении земельного участка (при отсутствии адреса) в структурированном в соответствии с федеральной информационной адресной системой виде	Новгородская обл, р-н Новгородский, Пролетарское городское поселение, д Дорожно, 3

## КАРТА-ПЛАН ТЕРРИТОРИИ

## Сведения об уточняемых земельных участках

1	2	3
1.2.	Дополнительные сведения о местоположении земельного участка	—
2.	Площадь земельного участка $\pm$ величина погрешности определения(вычисления) площади ( $P \pm \Delta P$ ), м <sup>2</sup>	3822 $\pm$ 22
3.	Формула, примененная для вычисления предельной погрешности определения площади земельного участка, с подставленными значениями и итоговые (вычисленные) значения ( $\Delta P$ ), м <sup>2</sup>	$\Delta P = 3,5 \cdot M_t \cdot \sqrt{P_{\text{док}}} = 3,5 \cdot 0,10 \cdot \sqrt{3929} = 22$
4.	Площадь земельного участка согласно сведениям Единого государственного реестра недвижимости ( $P_{\text{кад}}$ ), м <sup>2</sup>	3929
5.	Оценка расхождения $P$ и $P_{\text{кад}}$ ( $P - P_{\text{кад}}$ ), м <sup>2</sup>	-107
6.	Предельный минимальный и максимальный размеры земельного участка ( $P_{\text{мин}}$ и $P_{\text{макс}}$ ), м <sup>2</sup>	—
7.	Вид (виды) разрешенного использования	для ведения личного подсобного хозяйства
7.1.	Дополнительные сведения об использовании земельного участка	—
8.	Кадастровый или иной государственный учетный номер (инвентарный) здания, сооружения, объекта незавершенного строительства, расположенного на земельном участке	—
9.	Сведения о земельных участках (землях общего пользования, территории общего пользования), посредством которых обеспечивается доступ	—
10.	Иные сведения	—

## 4. Пояснения к сведениям об уточняемом земельном участке с кадастровым номером 53:11:1000207:25 :

1.	—
----	---

## 1. Сведения о характерных точках границы уточняемого земельного участка с кадастровым номером 53:11:1000207:35 :

## Система координат МСК-53

Зона № 2

Обозначение характерных точек границ	Координаты, м				Метод определения координат	Формулы, примененные для расчета средней квадратической погрешности определения координат характерных точек границ (М <sub>т</sub> ), с подставленными в такие формулы значениями и итоговые (вычисленные) значения М <sub>т</sub> , м	Описание закрепления точки
	содержатся в Едином государственном реестре недвижимости		определены в результате выполнения комплексных кадастровых работ				
	X	Y	X	Y			

## КАРТА-ПЛАН ТЕРРИТОРИИ

## Сведения об уточняемых земельных участках

1	2	3	4	5	6	7	8
н25У	—	—	565435.89	2206579.52	Метод спутниковых геодезических измерений (определений)	$M_t = \sqrt{m_0^2 + m_1^2}$	—
н26У	—	—	565452.65	2206592.93	Метод спутниковых геодезических измерений (определений)	$M_t = \sqrt{m_0^2 + m_1^2}$	—
н27У	—	—	565474.93	2206609.14	Метод спутниковых геодезических измерений (определений)	$M_t = \sqrt{m_0^2 + m_1^2}$	—
25	—	—	565493.81	2206624.88	—	—	—
27	—	—	565477.76	2206647.44	—	—	—
26	—	—	565455.59	2206630.07	—	—	—
28	—	—	565429.17	2206612.80	—	—	—
н28У	—	—	565417.85	2206604.73	Метод спутниковых геодезических измерений (определений)	$M_t = \sqrt{m_0^2 + m_1^2}$	—
н25У	—	—	565435.89	2206579.52	Метод спутниковых геодезических измерений (определений)	$M_t = \sqrt{m_0^2 + m_1^2}$	—

## 2. Сведения о частях границ уточняемого земельного участка с кадастровым номером 53:11:1000207:35 :

Обозначение части границ		Горизонтальное проложение (S), м	Описание прохождения части границ	Сведения о согласовании местоположения границ(согласовано/спорное)
от т.	до т.			
1	2	3	4	5
н25У	н26У	21.46	—	согласовано
н26У	н27У	27.55	—	согласовано
н27У	25	24.58	—	согласовано
25	27	27.69	—	согласовано
27	26	28.16	—	согласовано

## КАРТА-ПЛАН ТЕРРИТОРИИ

## Сведения об уточняемых земельных участках

26	28	31.56	—	согласовано
28	н28У	13.90	—	согласовано
н28У	н25У	31.00	—	согласовано

## 3. Сведения о характеристиках уточняемого земельного участка с кадастровым номером 53:11:1000207:35 :

№ п/п	Наименование характеристик земельного участка	Значение характеристики
1	2	3
1.	Адрес земельного участка	—
1.1.	Сведения о местоположении земельного участка (при отсутствии адреса) в структурированном в соответствии с федеральной информационной адресной системой виде	Новгородская обл, р-н Новгородский, Пролетарское городское поселение, д Дорожно, д 11
1.2.	Дополнительные сведения о местоположении земельного участка	—
2.	Площадь земельного участка ± величина погрешности определения(вычисления) площади ( $P \pm \Delta P$ ), м²	2134±22
3.	Формула, примененная для вычисления предельной погрешности определения площади земельного участка, с подставленными значениями и итоговые (вычисленные) значения ( $\Delta P$ ), м²	$\Delta P = 3,5 \cdot M_t \cdot \sqrt{P_{\text{док}}} = 3,5 \cdot 0.10 \cdot \sqrt{4000} = 22$
4.	Площадь земельного участка согласно сведениям Единого государственного реестра недвижимости ( $P_{\text{кад}}$ ), м²	4000
5.	Оценка расхождения $P$ и $P_{\text{кад}}$ ( $P - P_{\text{кад}}$ ), м²	-1866
6.	Предельный минимальный и максимальный размеры земельного участка ( $P_{\text{мин}}$ и $P_{\text{макс}}$ ), м²	—
7.	Вид (виды) разрешенного использования	для ведения приусадебного хозяйства
7.1.	Дополнительные сведения об использовании земельного участка	—
8.	Кадастровый или иной государственный учетный номер (инвентарный) здания, сооружения, объекта незавершенного строительства, расположенного на земельном участке	—
9.	Сведения о земельных участках (землях общего пользования, территории общего пользования), посредством которых обеспечивается доступ	—
10.	Иные сведения	—

## 4. Пояснения к сведениям об уточняемом земельном участке с кадастровым номером 53:11:1000207:35 :

1.	—
----	---

## 1. Сведения о характерных точках границы уточняемого земельного участка с кадастровым номером 53:11:1000207:37 :

## КАРТА-ПЛАН ТЕРРИТОРИИ

## Сведения об уточняемых земельных участках

Система координат МСК-53

Зона № 2

Обозначение характерных точек границ	Координаты, м				Метод определения координат	Формулы, примененные для расчета средней квадратической погрешности определения координат характерных точек границ (M <sub>t</sub> ), с подставленными в такие формулы значениями и итоговые (вычисленные) значения M <sub>t</sub> , м	Описание закрепления точки
	содержатся в Едином государственном реестре недвижимости		определены в результате выполнения комплексных кадастровых работ				
	X	Y	X	Y			
1	2	3	4	5	6	7	8
н29У	—	—	565344.20	2206805.50	Метод спутниковых геодезических измерений (определений)	$M_t = \sqrt{m_0^2 + m_1^2}$	—
н30У	—	—	565371.83	2206817.13	Метод спутниковых геодезических измерений (определений)	$M_t = \sqrt{m_0^2 + m_1^2}$	—
н31У	—	—	565354.68	2206856.58	Метод спутниковых геодезических измерений (определений)	$M_t = \sqrt{m_0^2 + m_1^2}$	—
н32У	—	—	565326.77	2206845.63	Метод спутниковых геодезических измерений (определений)	$M_t = \sqrt{m_0^2 + m_1^2}$	—
н29У	—	—	565344.20	2206805.50	Метод спутниковых геодезических измерений (определений)	$M_t = \sqrt{m_0^2 + m_1^2}$	—

## 2. Сведения о частях границ уточняемого земельного участка с кадастровым номером 53:11:1000207:37 :

Обозначение части границ		Горизонтальное проложение (S), м	Описание прохождения части границ	Сведения о согласовании местоположения границ(согласовано/спорное)
от т.	до т.			



## КАРТА-ПЛАН ТЕРРИТОРИИ

## Сведения об уточняемых земельных участках

1	2	3	4	5
н29У	н30У	29.98	—	согласовано
н30У	н31У	43.02	—	согласовано
н31У	н32У	29.98	—	согласовано
н32У	н29У	43.75	—	согласовано

## 3. Сведения о характеристиках уточняемого земельного участка с кадастровым номером 53:11:1000207:37 :

№ п/п	Наименование характеристик земельного участка	Значение характеристики
1	2	3
1.	Адрес земельного участка	—
1.1.	Сведения о местоположении земельного участка (при отсутствии адреса) в структурированном в соответствии с федеральной информационной адресной системой виде	обл. Новгородская, р-н Новгородский, д. Дорожно, дом 51
1.2.	Дополнительные сведения о местоположении земельного участка	—
2.	Площадь земельного участка ± величина погрешности определения(вычисления) площади ( $P \pm \Delta P$ ), м <sup>2</sup>	1300±13
3.	Формула, примененная для вычисления предельной погрешности определения площади земельного участка, с подставленными значениями и итоговые (вычисленные) значения ( $\Delta P$ ), м <sup>2</sup>	$\Delta P = 3,5 \cdot M_t \cdot \sqrt{P_{\text{док}}} = 3,5 \cdot 0,10 \cdot \sqrt{1300} = 13$
4.	Площадь земельного участка согласно сведениям Единого государственного реестра недвижимости ( $P_{\text{кад}}$ ), м <sup>2</sup>	1300
5.	Оценка расхождения $P$ и $P_{\text{кад}}$ ( $P - P_{\text{кад}}$ ), м <sup>2</sup>	0
6.	Предельный минимальный и максимальный размеры земельного участка ( $P_{\text{мин}}$ и $P_{\text{макс}}$ ), м <sup>2</sup>	—
7.	Вид (виды) разрешенного использования	для ведения личного подсобного хозяйства
7.1.	Дополнительные сведения об использовании земельного участка	—
8.	Кадастровый или иной государственный учетный номер (инвентарный) здания, сооружения, объекта незавершенного строительства, расположенного на земельном участке	—
9.	Сведения о земельных участках (землях общего пользования, территории общего пользования), посредством которых обеспечивается доступ	—
10.	Иные сведения	—

## 4. Пояснения к сведениям об уточняемом земельном участке с кадастровым номером 53:11:1000207:37 :

1.	—
----	---

## КАРТА-ПЛАН ТЕРРИТОРИИ

## Сведения об уточняемых земельных участках

1. Сведения о характерных точках границы уточняемого земельного участка с кадастровым номером 53:11:1000207:53 :

Система координат МСК-53

Зона № 2

Обозначение характерных точек границ	Координаты, м				Метод определения координат	Формулы, примененные для расчета средней квадратической погрешности определения координат характерных точек границ (M <sub>t</sub> ), с подставленными в такие формулы значениями и итоговые (вычисленные) значения M <sub>t</sub> , м	Описание закрепления точки
	содержатся в Едином государственном реестре недвижимости		определены в результате выполнения комплексных кадастровых работ				
	X	Y	X	Y			
1	2	3	4	5	6	7	8
н256У	—	—	565337.88	2206583.09	Метод спутниковых геодезических измерений (определений)	$M_t = \sqrt{m_0^2 + m_1^2}$	—
н257У	—	—	565345.85	2206586.46	Метод спутниковых геодезических измерений (определений)	$M_t = \sqrt{m_0^2 + m_1^2}$	—
н258У	—	—	565338.53	2206605.58	Метод спутниковых геодезических измерений (определений)	$M_t = \sqrt{m_0^2 + m_1^2}$	—
н259У	—	—	565332.81	2206618.69	Метод спутниковых геодезических измерений (определений)	$M_t = \sqrt{m_0^2 + m_1^2}$	—
н260У	—	—	565329.26	2206626.82	Метод спутниковых геодезических измерений (определений)	$M_t = \sqrt{m_0^2 + m_1^2}$	—
н261У	—	—	565285.64	2206603.10	Метод спутниковых геодезических	$M_t = \sqrt{m_0^2 + m_1^2}$	—

## КАРТА-ПЛАН ТЕРРИТОРИИ

## Сведения об уточняемых земельных участках

					измерений (определений)		
н262У	—	—	565292.52	2206584.36	Метод спутниковых геодезических измерений (определений)	$M_t = \sqrt{m_0^2 + m_1^2}$	—
н263У	—	—	565296.13	2206572.01	Метод спутниковых геодезических измерений (определений)	$M_t = \sqrt{m_0^2 + m_1^2}$	—
н264У	—	—	565305.00	2206574.99	Метод спутниковых геодезических измерений (определений)	$M_t = \sqrt{m_0^2 + m_1^2}$	—
н265У	—	—	565310.24	2206576.98	Метод спутниковых геодезических измерений (определений)	$M_t = \sqrt{m_0^2 + m_1^2}$	—
н266У	—	—	565314.73	2206579.50	Метод спутниковых геодезических измерений (определений)	$M_t = \sqrt{m_0^2 + m_1^2}$	—
н267У	—	—	565331.24	2206587.24	Метод спутниковых геодезических измерений (определений)	$M_t = \sqrt{m_0^2 + m_1^2}$	—
н268У	—	—	565335.34	2206587.92	Метод спутниковых геодезических измерений (определений)	$M_t = \sqrt{m_0^2 + m_1^2}$	—
н256У	—	—	565337.88	2206583.09	Метод спутниковых геодезических измерений (определений)	$M_t = \sqrt{m_0^2 + m_1^2}$	—

## КАРТА-ПЛАН ТЕРРИТОРИИ

## Сведения об уточняемых земельных участках

## 2. Сведения о частях границ уточняемого земельного участка с кадастровым номером 53:11:1000207:53 :

Обозначение части границ		Горизонтальное проложение (S), м	Описание прохождения части границ	Сведения о согласовании местоположения границ(согласовано/спорное)
от т.	до т.			
1	2	3	4	5
н256У	н257У	8.65	—	согласовано
н257У	н258У	20.47	—	согласовано
н258У	н259У	14.30	—	согласовано
н259У	н260У	8.87	—	согласовано
н260У	н261У	49.65	—	согласовано
н261У	н262У	19.96	—	согласовано
н262У	н263У	12.87	—	согласовано
н263У	н264У	9.36	—	согласовано
н264У	н265У	5.61	—	согласовано
н265У	н266У	5.15	—	согласовано
н266У	н267У	18.23	—	согласовано
н267У	н268У	4.16	—	согласовано
н268У	н256У	5.46	—	согласовано

## 3. Сведения о характеристиках уточняемого земельного участка с кадастровым номером 53:11:1000207:53 :

№ п/п	Наименование характеристик земельного участка	Значение характеристики
1	2	3
1.	Адрес земельного участка	—
1.1.	Сведения о местоположении земельного участка (при отсутствии адреса) в структурированном в соответствии с федеральной информационной адресной системой виде	Новгородская обл, р-н Новгородский, Пролетарское городское поселение, д Дорожно, ул Школьная, д 12
1.2.	Дополнительные сведения о местоположении земельного участка	—
2.	Площадь земельного участка ± величина погрешности определения(вычисления) площади ( $P \pm \Delta P$ ), м <sup>2</sup>	1838±14
3.	Формула, примененная для вычисления предельной погрешности определения площади земельного участка, с подставленными значениями и итоговые (вычисленные) значения ( $\Delta P$ ), м <sup>2</sup>	$\Delta P = 3,5 \cdot M_t \cdot \sqrt{P_{\text{док}}} = 3,5 \cdot 0.10 \cdot \sqrt{1700} = 14$
4.	Площадь земельного участка согласно сведениям Единого государственного реестра недвижимости ( $P_{\text{кад}}$ ), м <sup>2</sup>	1700
5.	Оценка расхождения $P$ и $P_{\text{кад}}$ ( $P - P_{\text{кад}}$ ), м <sup>2</sup>	138
6.	Предельный минимальный и максимальный размеры земельного участка	—

## КАРТА-ПЛАН ТЕРРИТОРИИ

## Сведения об уточняемых земельных участках

1	2	3
	(Р <sub>мин</sub> и Р <sub>макс</sub> ), м <sup>2</sup>	
7.	Вид (виды) разрешенного использования	для ведения приусадебного хозяйства
7.1.	Дополнительные сведения об использовании земельного участка	—
8.	Кадастровый или иной государственный учетный номер (инвентарный) здания, сооружения, объекта незавершенного строительства, расположенного на земельном участке	—
9.	Сведения о земельных участках (землях общего пользования, территории общего пользования), посредством которых обеспечивается доступ	—
10.	Иные сведения	—

## 4. Пояснения к сведениям об уточняемом земельном участке с кадастровым номером 53:11:1000207:53 :

1.	—
----	---

## 1. Сведения о характерных точках границы уточняемого земельного участка с кадастровым номером 53:11:1000207:91 :

Система координат МСК-53					Зона № 2		
Обозначение характерных точек границ	Координаты, м				Метод определения координат	Формулы, примененные для расчета средней квадратической погрешности определения координат характерных точек границ (M <sub>t</sub> ), с подставленными в такие формулы значениями и итоговые (вычисленные) значения M <sub>t</sub> , м	Описание закрепления точки
	содержатся в Едином государственном реестре недвижимости		определены в результате выполнения комплексных кадастровых работ				
	X	Y	X	Y			
1	2	3	4	5	6	7	8
н306У	—	—	564960.94	2207884.30	Метод спутниковых геодезических измерений (определений)	$M_t = \sqrt{m_0^2 + m_1^2}$	—
н310У	—	—	564935.69	2207952.12	Метод спутниковых геодезических измерений (определений)	$M_t = \sqrt{m_0^2 + m_1^2}$	—

## КАРТА-ПЛАН ТЕРРИТОРИИ

## Сведения об уточняемых земельных участках

н311У	—	—	564903.94	2207940.30	Метод спутниковых геодезических измерений (определений)	$M_t = \sqrt{m_0^2 + m_1^2}$	—
н312У	—	—	564927.89	2207876.71	Метод спутниковых геодезических измерений (определений)	$M_t = \sqrt{m_0^2 + m_1^2}$	—
н307У	—	—	564937.82	2207875.63	Метод спутниковых геодезических измерений (определений)	$M_t = \sqrt{m_0^2 + m_1^2}$	—
299	564953.46	2207890.04	—	—	—	—	—
309	564934.94	2207938.81	—	—	—	—	—
310	564889.09	2207921.38	—	—	—	—	—
311	564907.66	2207878.44	—	—	—	—	—
н306У	—	—	564960.94	2207884.30	Метод спутниковых геодезических измерений (определений)	$M_t = \sqrt{m_0^2 + m_1^2}$	—

## 2. Сведения о частях границ уточняемого земельного участка с кадастровым номером 53:11:1000207:91 :

Обозначение части границ		Горизонтальное проложение (S), м	Описание прохождения части границ	Сведения о согласовании местоположения границ(согласовано/спорное)
от т.	до т.			
1	2	3	4	5
н306У	н310У	72.37	—	согласовано
н310У	н311У	33.88	—	согласовано
н311У	н312У	67.95	—	согласовано
н312У	н307У	9.99	—	согласовано
н307У	н306У	24.69	—	согласовано

## 3. Сведения о характеристиках уточняемого земельного участка с кадастровым номером 53:11:1000207:91 :

№ п/п	Наименование характеристик земельного участка	Значение характеристики
1	2	3
1.	Адрес земельного участка	—
1.1.	Сведения о местоположении земельного участка (при отсутствии адреса) в	Новгородская область, р-н Новгородский, Пролетарское городское

## КАРТА-ПЛАН ТЕРРИТОРИИ

## Сведения об уточняемых земельных участках

1	2	3
	структурированном в соответствии с федеральной информационной адресной системой в виде	поселение, д Дорожно
1.2.	Дополнительные сведения о местоположении земельного участка	—
2.	Площадь земельного участка $\pm$ величина погрешности определения(вычисления) площади ( $P \pm \Delta P$ ), м <sup>2</sup>	2423 $\pm$ 17
3.	Формула, примененная для вычисления предельной погрешности определения площади земельного участка, с подставленными значениями и итоговые (вычисленные) значения ( $\Delta P$ ), м <sup>2</sup>	$\Delta P = 3,5 \cdot M_t \cdot \sqrt{P_{\text{док}}} = 3,5 \cdot 0,10 \cdot \sqrt{2371} = 17$
4.	Площадь земельного участка согласно сведениям Единого государственного реестра недвижимости ( $P_{\text{кад}}$ ), м <sup>2</sup>	2371
5.	Оценка расхождения $P$ и $P_{\text{кад}}$ ( $P - P_{\text{кад}}$ ), м <sup>2</sup>	52
6.	Предельный минимальный и максимальный размеры земельного участка ( $P_{\text{мин}}$ и $P_{\text{макс}}$ ), м <sup>2</sup>	—
7.	Вид (виды) разрешенного использования	коммерческие гаражи наземные и подземные, открытые стоянки краткосрочного хранения автомобилей
7.1.	Дополнительные сведения об использовании земельного участка	—
8.	Кадастровый или иной государственный учетный номер (инвентарный) здания, сооружения, объекта незавершенного строительства, расположенного на земельном участке	—
9.	Сведения о земельных участках (землях общего пользования, территории общего пользования), посредством которых обеспечивается доступ	—
10.	Иные сведения	—

## 4. Пояснения к сведениям об уточняемом земельном участке с кадастровым номером 53:11:1000207:91 :

1.	—
----	---

## КАРТА-ПЛАН ТЕРРИТОРИИ

Сведения об уточняемых земельных участках, необходимые для исправления реестровых ошибок  
в сведениях о местоположении их границ

## 1. Сведения о характерных точках границ уточняемого земельного участка с кадастровым номером 53:11:1000206:41

Система координат МСК-53

Зона № 2

Обозначение характерных точек границ	Координаты, м				Метод определения координат	Формулы, примененные для расчета средней квадратической погрешности определения координат характерных точек границ (M <sub>t</sub> ), с подставленными в такие формулы значениями и итоговые (вычисленные) значения M <sub>t</sub> , м	Описание закрепления точки
	содержатся в Едином государственном реестре недвижимости		определены в результате выполнения комплексных кадастровых работ				
	X	Y	X	Y			
1	2	3	4	5	6	7	8
н218У	—	—	565176.33	2206910.29	Метод спутниковых геодезических измерений (определений)	$M_t = \sqrt{m_0^2 + m_1^2}$	—
н219У	—	—	565174.91	2206923.66	Метод спутниковых геодезических измерений (определений)	$M_t = \sqrt{m_0^2 + m_1^2}$	—
н220У	—	—	565175.12	2206928.43	Метод спутниковых геодезических измерений (определений)	$M_t = \sqrt{m_0^2 + m_1^2}$	—
220	565172.95	2206938.83	—	—	—	—	—
221	565145.59	2206932.12	—	—	—	—	—
228	565144.05	2206931.74	—	—	—	—	—
229	565152.31	2206900.63	—	—	—	—	—
226	565177.33	2206909.13	—	—	—	—	—
227	565174.95	2206929.90	565174.95	2206929.90	—	—	—
н212У	—	—	565173.10	2206939.95	Метод спутниковых геодезических измерений (определений)	$M_t = \sqrt{m_0^2 + m_1^2}$	—



## КАРТА-ПЛАН ТЕРРИТОРИИ

**Сведения об уточняемых земельных участках, необходимые для исправления реестровых ошибок  
в сведениях о местоположении их границ**

н211У	—	—	565139.14	2206932.36	Метод спутниковых геодезических измерений (определений)	$M_t = \sqrt{m_0^2 + m_1^2}$	—
н221У	—	—	565140.34	2206926.35	Метод спутниковых геодезических измерений (определений)	$M_t = \sqrt{m_0^2 + m_1^2}$	—
н222У	—	—	565148.15	2206901.05	Метод спутниковых геодезических измерений (определений)	$M_t = \sqrt{m_0^2 + m_1^2}$	—
н218У	—	—	565176.33	2206910.29	Метод спутниковых геодезических измерений (определений)	$M_t = \sqrt{m_0^2 + m_1^2}$	—

**2. Сведения о частях границ уточняемого земельного участка с кадастровым номером 53:11:1000206:41**

Обозначение части границ		Горизонтальное проложение (S), м	Описание прохождения части границ	Сведения о согласовании местоположения границ (согласовано/спорное)
от т.	до т.			
<b>1</b>	<b>2</b>	<b>3</b>	<b>4</b>	<b>5</b>
н218У	н219У	13.45	—	согласовано
н219У	н220У	4.77	—	согласовано
н220У	227	1.48	—	согласовано
227	н212У	10.22	—	согласовано
н212У	н211У	34.80	—	согласовано
н211У	н221У	6.13	—	согласовано
н221У	н222У	26.48	—	согласовано
н222У	н218У	29.66	—	согласовано

**3. Характеристики уточняемого земельного участка с кадастровым номером 53:11:1000206:41**

№ п/п	Наименование характеристик земельного участка	Значение характеристики
<b>1</b>	<b>2</b>	<b>3</b>
1.	Адрес земельного участка	—

## КАРТА-ПЛАН ТЕРРИТОРИИ

**Сведения об уточняемых земельных участках, необходимые для исправления реестровых ошибок  
в сведениях о местоположении их границ**

1	2	3
1.1.	Сведения о местоположении земельного участка (при отсутствии адреса) в структурированном в соответствии с федеральной информационной адресной системой виде	Новгородская область, р-н Новгородский, Пролетарское городское поселение, д Дорожно, ул Школьная
1.2.	Дополнительные сведения о местоположении земельного участка	—
2.	Площадь земельного участка $\pm$ величина погрешности определения(вычисления) площади ( $P \pm \Delta P$ ), м <sup>2</sup>	1014 $\pm$ 10
3.	Формула, примененная для вычисления предельной погрешности определения площади земельного участка, с подставленными значениями и итоговые (вычисленные) значения ( $\Delta P$ ), м <sup>2</sup>	$\Delta P = 3,5 \cdot M_t \cdot \sqrt{P_{\text{док}}} = 3,5 \cdot 0,10 \cdot \sqrt{878} = 10$
4.	Площадь земельного участка согласно сведениям Единого государственного реестра недвижимости ( $P_{\text{кад}}$ ), м <sup>2</sup>	878
5.	Оценка расхождения $P$ и $P_{\text{кад}}$ ( $P - P_{\text{кад}}$ ), м <sup>2</sup>	136
6.	Предельный минимальный и максимальный размеры земельного участка ( $P_{\text{мин}}$ и $P_{\text{макс}}$ ), м <sup>2</sup>	—
7.	Кадастровый или иной государственный учетный номер (инвентарный) здания, сооружения, объекта незавершенного строительства, расположенного на земельном участке	—
8.	Вид (виды) разрешенного использования	для ведения приусадебного хозяйства
8.1.	Дополнительные сведения об использовании земельного участка	—
9.	Сведения о земельных участках (землях общего пользования, территории общего пользования), посредством которых обеспечивается доступ	—
10.	Иные сведения	—

**4. Пояснения к сведениям об уточняемом земельном участке с кадастровым номером 53:11:1000206:41 :**

1.	—
----	---

**1. Сведения о характерных точках границ уточняемого земельного участка с кадастровым номером 53:11:1000207:6**

Система координат МСК-53

Зона № 2

## КАРТА-ПЛАН ТЕРРИТОРИИ

Сведения об уточняемых земельных участках, необходимые для исправления реестровых ошибок  
в сведениях о местоположении их границ

Обозначение характерных точек границ	Координаты, м				Метод определения координат	Формулы, примененные для расчета средней квадратической погрешности определения координат характерных точек границ (M <sub>t</sub> ), с подставленными в такие формулы значениями и итоговые (вычисленные) значения M <sub>t</sub> , м	Описание закрепления точки
	содержатся в Едином государственном реестре недвижимости		определены в результате выполнения комплексных кадастровых работ				
	X	Y	X	Y			
1	2	3	4	5	6	7	8
н148У	—	—	565002.05	2207039.65	Метод спутниковых геодезических измерений (определений)	$M_t = \sqrt{m_0^2 + m_1^2}$	—
н149У	—	—	564976.14	2207091.57	Метод спутниковых геодезических измерений (определений)	$M_t = \sqrt{m_0^2 + m_1^2}$	—
н150У	—	—	564928.73	2207075.25	Метод спутниковых геодезических измерений (определений)	$M_t = \sqrt{m_0^2 + m_1^2}$	—
н151У	—	—	564934.20	2207059.36	Метод спутниковых геодезических измерений (определений)	$M_t = \sqrt{m_0^2 + m_1^2}$	—
н152У	—	—	564947.51	2207022.11	Метод спутниковых геодезических измерений (определений)	$M_t = \sqrt{m_0^2 + m_1^2}$	—
160	564996.20	2207036.37	—	—	—	—	—
161	565002.67	2207038.41	—	—	—	—	—
158	564976.57	2207090.70	—	—	—	—	—
159	564968.67	2207088.20	—	—	—	—	—
157	564931.03	2207076.29	—	—	—	—	—

## КАРТА-ПЛАН ТЕРРИТОРИИ

Сведения об уточняемых земельных участках, необходимые для исправления реестровых ошибок  
в сведениях о местоположении их границ

156	564949.99	2207021.81	—	—	—	—	—
н148У	—	—	565002.05	2207039.65	Метод спутниковых геодезических измерений (определений)	$M_t = \sqrt{m_0^2 + m_1^2}$	—

## 2. Сведения о частях границ уточняемого земельного участка с кадастровым номером 53:11:1000207:6

Обозначение части границ		Горизонтальное проложение (S), м	Описание прохождения части границ	Сведения о согласовании местоположения границ(согласовано/спорное)
от т.	до т.			
1	2	3	4	5
н148У	н149У	58.03	—	согласовано
н149У	н150У	50.14	—	согласовано
н150У	н151У	16.81	—	согласовано
н151У	н152У	39.56	—	согласовано
н152У	н148У	57.29	—	согласовано

## 3. Характеристики уточняемого земельного участка с кадастровым номером 53:11:1000207:6

№ п/п	Наименование характеристик земельного участка	Значение характеристики
1	2	3
1.	Адрес земельного участка	—
1.1.	Сведения о местоположении земельного участка (при отсутствии адреса) в структурированном в соответствии с федеральной информационной адресной системой виде	обл. Новгородская, р-н Новгородский, д. Дорожно
1.2.	Дополнительные сведения о местоположении земельного участка	—
2.	Площадь земельного участка ± величина погрешности определения(вычисления) площади ( $P \pm \Delta P$ ), м <sup>2</sup>	3060±19
3.	Формула, примененная для вычисления предельной погрешности определения площади земельного участка, с подставленными значениями и итоговые (вычисленные) значения ( $\Delta P$ ), м <sup>2</sup>	$\Delta P = 3,5 \cdot M_t \cdot \sqrt{P_{\text{док}}} = 3,5 \cdot 0.10 \cdot \sqrt{2971} = 19$
4.	Площадь земельного участка согласно сведениям Единого государственного реестра недвижимости ( $P_{\text{кад}}$ ), м <sup>2</sup>	2971
5.	Оценка расхождения $P$ и $P_{\text{кад}}$ ( $P - P_{\text{кад}}$ ), м <sup>2</sup>	89
6.	Предельный минимальный и максимальный размеры земельного участка ( $P_{\text{мин}}$ и $P_{\text{макс}}$ ), м <sup>2</sup>	—

## КАРТА-ПЛАН ТЕРРИТОРИИ

Сведения об уточняемых земельных участках, необходимые для исправления реестровых ошибок  
в сведениях о местоположении их границ

1	2	3
7.	Кадастровый или иной государственный учетный номер (инвентарный) здания, сооружения, объекта незавершенного строительства, расположенного на земельном участке	—
8.	Вид (виды) разрешенного использования	Для ведения личного подсобного хозяйства
8.1.	Дополнительные сведения об использовании земельного участка	—
9.	Сведения о земельных участках (землях общего пользования, территории общего пользования), посредством которых обеспечивается доступ	—
10.	Иные сведения	—

## 4. Пояснения к сведениям об уточняемом земельном участке с кадастровым номером 53:11:1000207:6 :

1.	—
----	---

## 1. Сведения о характерных точках границ уточняемого земельного участка с кадастровым номером 53:11:1000207:8

## Система координат МСК-53

## Зона № 2

Обозначение характерных точек границ	Координаты, м				Метод определения координат	Формулы, примененные для расчета средней квадратической погрешности определения координат характерных точек границ (M <sub>t</sub> ), с подставленными в такие формулы значениями и итоговые (вычисленные) значения M <sub>t</sub> , м	Описание закрепления точки
	содержатся в Едином государственном реестре недвижимости		определены в результате выполнения комплексных кадастровых работ				
	X	Y	X	Y			
1	2	3	4	5	6	7	8
н275У	—	—	565388.08	2206560.48	Метод спутниковых геодезических измерений (определений)	$M_t = \sqrt{m_0^2 + m_1^2}$	—
н274У	—	—	565418.55	2206580.23	Метод спутниковых геодезических измерений (определений)	$M_t = \sqrt{m_0^2 + m_1^2}$	—
276	565387.40	2206561.34	—	—	—	—	—
275	565389.69	2206558.46	—	—	—	—	—
274	565419.66	2206578.35	—	—	—	—	—

## КАРТА-ПЛАН ТЕРРИТОРИИ

Сведения об уточняемых земельных участках, необходимые для исправления реестровых ошибок  
в сведениях о местоположении их границ

288	565409.85	2206594.87	565409.85	2206594.87	—	—	—
289	565403.59	2206600.18	565403.59	2206600.18	—	—	—
290	565391.65	2206603.06	565391.65	2206603.06	—	—	—
291	565380.08	2206603.13	565380.08	2206603.13	—	—	—
292	565368.62	2206599.82	565368.62	2206599.82	—	—	—
293	565371.34	2206584.27	565371.34	2206584.27	—	—	—
277	565371.63	2206572.84	565371.63	2206572.84	—	—	—
н275У	—	—	565388.08	2206560.48	Метод спутниковых геодезических измерений (определений)	$M_t = \sqrt{m_0^2 + m_1^2}$	—

## 2. Сведения о частях границ уточняемого земельного участка с кадастровым номером 53:11:1000207:8

Обозначение части границ		Горизонтальное проложение (S), м	Описание прохождения части границ	Сведения о согласовании местоположения границ(согласовано/спорное)
от т.	до т.			
1	2	3	4	5
н275У	н274У	36.31	—	согласовано
н274У	288	17.03	—	согласовано
288	289	8.21	—	—
289	290	12.28	—	—
290	291	11.57	—	—
291	292	11.93	—	—
292	293	15.79	—	—
293	277	11.43	—	—
277	н275У	20.58	—	согласовано

## 3. Характеристики уточняемого земельного участка с кадастровым номером 53:11:1000207:8

№ п/п	Наименование характеристик земельного участка	Значение характеристики
1	2	3
1.	Адрес земельного участка	Новгородская обл., Новгородский р-н, д. Дорожно, ул. Школьная, д. 13
1.1.	Сведения о местоположении земельного участка (при отсутствии адреса) в структурированном в соответствии с федеральной информационной адресной системой виде	—
1.2.	Дополнительные сведения о местоположении земельного участка	—

## КАРТА-ПЛАН ТЕРРИТОРИИ

Сведения об уточняемых земельных участках, необходимые для исправления реестровых ошибок  
в сведениях о местоположении их границ

1	2	3
2.	Площадь земельного участка ± величина погрешности определения(вычисления) площади ( $P \pm \Delta P$ ), м <sup>2</sup>	1428±14
3.	Формула, примененная для вычисления предельной погрешности определения площади земельного участка, с подставленными значениями и итоговые (вычисленные) значения ( $\Delta P$ ), м <sup>2</sup>	$\Delta P = 3,5 \cdot M_t \cdot \sqrt{P_{\text{док}}} = 3,5 \cdot 0,10 \cdot \sqrt{1511} = 14$
4.	Площадь земельного участка согласно сведениям Единого государственного реестра недвижимости ( $P_{\text{кад}}$ ), м <sup>2</sup>	1511
5.	Оценка расхождения $P$ и $P_{\text{кад}}$ ( $P - P_{\text{кад}}$ ), м <sup>2</sup>	-83
6.	Предельный минимальный и максимальный размеры земельного участка ( $P_{\text{мин}}$ и $P_{\text{макс}}$ ), м <sup>2</sup>	—
7.	Кадастровый или иной государственный учетный номер (инвентарный) здания, сооружения, объекта незавершенного строительства, расположенного на земельном участке	—
8.	Вид (виды) разрешенного использования	для ведения личного подсобного хозяйства
8.1.	Дополнительные сведения об использовании земельного участка	—
9.	Сведения о земельных участках (землях общего пользования, территории общего пользования), посредством которых обеспечивается доступ	—
10.	Иные сведения	—

## 4. Пояснения к сведениям об уточняемом земельном участке с кадастровым номером 53:11:1000207:8 :

1. —

## 1. Сведения о характерных точках границ уточняемого земельного участка с кадастровым номером 53:11:1000207:10

Система координат МСК-53					Зона № 2		
Обозначение характерных точек границ	Координаты, м				Метод определения координат	Формулы, примененные для расчета средней квадратической погрешности определения координат характерных точек границ (M <sub>t</sub> ), с подставленными в такие формулы значениями и итоговые (вычисленные) значения M <sub>t</sub> , м	Описание закрепления точки
	содержатся в Едином государственном реестре недвижимости		определены в результате выполнения комплексных кадастровых работ				
	X	Y	X	Y			
1	2	3	4	5	6	7	8

## КАРТА-ПЛАН ТЕРРИТОРИИ

**Сведения об уточняемых земельных участках, необходимые для исправления реестровых ошибок  
в сведениях о местоположении их границ**

н1У	—	—	565516.89	2206529.48	Метод спутниковых геодезических измерений (определений)	$M_t = \sqrt{m_0^2 + m_1^2}$	—
н13У	—	—	565538.69	2206545.90	Метод спутниковых геодезических измерений (определений)	$M_t = \sqrt{m_0^2 + m_1^2}$	—
н12У	—	—	565533.52	2206551.93	Метод спутниковых геодезических измерений (определений)	$M_t = \sqrt{m_0^2 + m_1^2}$	—
н11У	—	—	565535.87	2206553.95	Метод спутниковых геодезических измерений (определений)	$M_t = \sqrt{m_0^2 + m_1^2}$	—
н10У	—	—	565535.48	2206554.40	Метод спутниковых геодезических измерений (определений)	$M_t = \sqrt{m_0^2 + m_1^2}$	—
н9У	—	—	565540.83	2206558.98	Метод спутниковых геодезических измерений (определений)	$M_t = \sqrt{m_0^2 + m_1^2}$	—
н8У	—	—	565543.88	2206561.59	Метод спутниковых геодезических измерений (определений)	$M_t = \sqrt{m_0^2 + m_1^2}$	—
н14У	—	—	565538.05	2206568.49	Метод спутниковых геодезических измерений (определений)	$M_t = \sqrt{m_0^2 + m_1^2}$	—
н15У	—	—	565530.24	2206579.27	Метод спутниковых геодезических измерений (определений)	$M_t = \sqrt{m_0^2 + m_1^2}$	—



## КАРТА-ПЛАН ТЕРРИТОРИИ

**Сведения об уточняемых земельных участках, необходимые для исправления реестровых ошибок  
в сведениях о местоположении их границ**

					измерений (определений)		
н16У	—	—	565527.89	2206582.50	Метод спутниковых геодезических измерений (определений)	$M_t = \sqrt{m_0^2 + m_1^2}$	—
н17У	—	—	565523.67	2206588.32	Метод спутниковых геодезических измерений (определений)	$M_t = \sqrt{m_0^2 + m_1^2}$	—
н18У	—	—	565520.61	2206585.74	Метод спутниковых геодезических измерений (определений)	$M_t = \sqrt{m_0^2 + m_1^2}$	—
н19У	—	—	565492.47	2206561.90	Метод спутниковых геодезических измерений (определений)	$M_t = \sqrt{m_0^2 + m_1^2}$	—
н20У	—	—	565489.42	2206559.32	Метод спутниковых геодезических измерений (определений)	$M_t = \sqrt{m_0^2 + m_1^2}$	—
н21У	—	—	565475.24	2206547.31	Метод спутниковых геодезических измерений (определений)	$M_t = \sqrt{m_0^2 + m_1^2}$	—
н22У	—	—	565468.50	2206539.81	Метод спутниковых геодезических измерений (определений)	$M_t = \sqrt{m_0^2 + m_1^2}$	—
н23У	—	—	565467.01	2206538.16	Метод спутниковых геодезических измерений (определений)	$M_t = \sqrt{m_0^2 + m_1^2}$	—

## КАРТА-ПЛАН ТЕРРИТОРИИ

**Сведения об уточняемых земельных участках, необходимые для исправления реестровых ошибок  
в сведениях о местоположении их границ**

н24У	—	—	565469.19	2206535.38	Метод спутниковых геодезических измерений (определений)	$M_t = \sqrt{m_0^2 + m_1^2}$	—
н4У	—	—	565489.75	2206509.04	Метод спутниковых геодезических измерений (определений)	$M_t = \sqrt{m_0^2 + m_1^2}$	—
н3У	—	—	565490.39	2206509.67	Метод спутниковых геодезических измерений (определений)	$M_t = \sqrt{m_0^2 + m_1^2}$	—
н2У	—	—	565513.70	2206527.08	Метод спутниковых геодезических измерений (определений)	$M_t = \sqrt{m_0^2 + m_1^2}$	—
1	565535.25	2206549.81	—	—	—	—	—
2	565537.60	2206551.83	—	—	—	—	—
3	565537.21	2206552.28	—	—	—	—	—
4	565542.56	2206556.86	—	—	—	—	—
5	565545.61	2206559.47	—	—	—	—	—
14	565539.78	2206566.37	—	—	—	—	—
15	565531.97	2206577.15	—	—	—	—	—
16	565529.62	2206580.38	—	—	—	—	—
17	565525.40	2206586.20	—	—	—	—	—
18	565522.34	2206583.62	—	—	—	—	—
19	565494.20	2206559.78	—	—	—	—	—
20	565491.15	2206557.20	—	—	—	—	—
21	565476.97	2206545.19	—	—	—	—	—
22	565470.23	2206537.69	—	—	—	—	—
23	565468.74	2206536.04	—	—	—	—	—
24	565470.92	2206533.26	—	—	—	—	—
6	565491.48	2206506.92	—	—	—	—	—
7	565492.12	2206507.55	—	—	—	—	—

## КАРТА-ПЛАН ТЕРРИТОРИИ

Сведения об уточняемых земельных участках, необходимые для исправления реестровых ошибок  
в сведениях о местоположении их границ

8	565515.43	2206524.96	—	—	—	—	—
9	565518.62	2206527.36	—	—	—	—	—
10	565540.42	2206543.78	—	—	—	—	—
н1У	—	—	565516.89	2206529.48	Метод спутниковых геодезических измерений (определений)	$M_t = \sqrt{m_0^2 + m_1^2}$	—

## 2. Сведения о частях границ уточняемого земельного участка с кадастровым номером 53:11:1000207:10

Обозначение части границ		Горизонтальное проложение (S), м	Описание прохождения части границ	Сведения о согласовании местоположения границ(согласовано/спорное)
от т.	до т.			
1	2	3	4	5
н1У	н13У	27.29	—	согласовано
н13У	н12У	7.94	—	согласовано
н12У	н11У	3.10	—	согласовано
н11У	н10У	0.60	—	согласовано
н10У	н9У	7.04	—	согласовано
н9У	н8У	4.01	—	согласовано
н8У	н14У	9.03	—	согласовано
н14У	н15У	13.31	—	согласовано
н15У	н16У	3.99	—	согласовано
н16У	н17У	7.19	—	согласовано
н17У	н18У	4.00	—	согласовано
н18У	н19У	36.88	—	согласовано
н19У	н20У	3.99	—	согласовано
н20У	н21У	18.58	—	согласовано
н21У	н22У	10.08	—	согласовано
н22У	н23У	2.22	—	согласовано
н23У	н24У	3.53	—	согласовано
н24У	н4У	33.41	—	согласовано
н4У	н3У	0.90	—	согласовано
н3У	н2У	29.09	—	согласовано
н2У	н1У	3.99	—	согласовано

## КАРТА-ПЛАН ТЕРРИТОРИИ

Сведения об уточняемых земельных участках, необходимые для исправления реестровых ошибок  
в сведениях о местоположении их границ

## 3. Характеристики уточняемого земельного участка с кадастровым номером 53:11:1000207:10

№ п/п	Наименование характеристик земельного участка	Значение характеристики
1	2	3
1.	Адрес земельного участка	—
1.1.	Сведения о местоположении земельного участка (при отсутствии адреса) в структурированном в соответствии с федеральной информационной адресной системой виде	Новгородская обл, р-н Новгородский, Пролетарское городское поселение, д Дорожно, д 65
1.2.	Дополнительные сведения о местоположении земельного участка	—
2.	Площадь земельного участка $\pm$ величина погрешности определения(вычисления) площади ( $P \pm \Delta P$ ), м <sup>2</sup>	2922 $\pm$ 19
3.	Формула, примененная для вычисления предельной погрешности определения площади земельного участка, с подставленными значениями и итоговые (вычисленные) значения ( $\Delta P$ ), м <sup>2</sup>	$\Delta P = 3,5 \cdot M_t \cdot \sqrt{P_{\text{док}}} = 3,5 \cdot 0,10 \cdot \sqrt{2923} = 19$
4.	Площадь земельного участка согласно сведениям Единого государственного реестра недвижимости ( $P_{\text{кад}}$ ), м <sup>2</sup>	2923
5.	Оценка расхождения $P$ и $P_{\text{кад}}$ ( $P - P_{\text{кад}}$ ), м <sup>2</sup>	-1
6.	Предельный минимальный и максимальный размеры земельного участка ( $P_{\text{мин}}$ и $P_{\text{макс}}$ ), м <sup>2</sup>	—
7.	Кадастровый или иной государственный учетный номер (инвентарный) здания, сооружения, объекта незавершенного строительства, расположенного на земельном участке	—
8.	Вид (виды) разрешенного использования	для ведения личного подсобного хозяйства
8.1.	Дополнительные сведения об использовании земельного участка	—
9.	Сведения о земельных участках (землях общего пользования, территории общего пользования), посредством которых обеспечивается доступ	—
10.	Иные сведения	—

## 4. Пояснения к сведениям об уточняемом земельном участке с кадастровым номером 53:11:1000207:10 :

1.	—
----	---

## 1. Сведения о характерных точках границ уточняемого земельного участка с кадастровым номером 53:11:1000207:12

Система координат МСК-53

Зона № 2

## КАРТА-ПЛАН ТЕРРИТОРИИ

Сведения об уточняемых земельных участках, необходимые для исправления реестровых ошибок  
в сведениях о местоположении их границ

Обозначение характерных точек границ	Координаты, м				Метод определения координат	Формулы, примененные для расчета средней квадратической погрешности определения координат характерных точек границ (M <sub>t</sub> ), с подставленными в такие формулы значениями и итоговые (вычисленные) значения M <sub>t</sub> , м	Описание закрепления точки
	содержатся в Едином государственном реестре недвижимости		определены в результате выполнения комплексных кадастровых работ				
	X	Y	X	Y			
1	2	3	4	5	6	7	8
н251У	—	—	565152.71	2207319.65	Метод спутниковых геодезических измерений (определений)	$M_t = \sqrt{m_0^2 + m_1^2}$	—
н252У	—	—	565160.95	2207322.46	Метод спутниковых геодезических измерений (определений)	$M_t = \sqrt{m_0^2 + m_1^2}$	—
н247У	—	—	565170.20	2207325.76	Метод спутниковых геодезических измерений (определений)	$M_t = \sqrt{m_0^2 + m_1^2}$	—
н253У	—	—	565156.03	2207360.17	Метод спутниковых геодезических измерений (определений)	$M_t = \sqrt{m_0^2 + m_1^2}$	—
н254У	—	—	565080.60	2207334.56	Метод спутниковых геодезических измерений (определений)	$M_t = \sqrt{m_0^2 + m_1^2}$	—
н255У	—	—	565094.90	2207299.69	Метод спутниковых геодезических измерений (определений)	$M_t = \sqrt{m_0^2 + m_1^2}$	—

## КАРТА-ПЛАН ТЕРРИТОРИИ

Сведения об уточняемых земельных участках, необходимые для исправления реестровых ошибок  
в сведениях о местоположении их границ

н250У	—	—	565096.31	2207299.98	Метод спутниковых геодезических измерений (определений)	$M_t = \sqrt{m_0^2 + m_1^2}$	—
254	565083.10	2207333.08	—	—	—	—	—
255	565097.40	2207298.21	—	—	—	—	—
256	565155.21	2207318.17	—	—	—	—	—
257	565163.45	2207320.98	—	—	—	—	—
250	565172.70	2207324.28	—	—	—	—	—
258	565158.53	2207358.69	—	—	—	—	—
н251У	—	—	565152.71	2207319.65	Метод спутниковых геодезических измерений (определений)	$M_t = \sqrt{m_0^2 + m_1^2}$	—

## 2. Сведения о частях границ уточняемого земельного участка с кадастровым номером 53:11:1000207:12

Обозначение части границ		Горизонтальное проложение (S), м	Описание прохождения части границ	Сведения о согласовании местоположения границ (согласовано/спорное)
от т.	до т.			
1	2	3	4	5
н251У	н252У	8.71	—	согласовано
н252У	н247У	9.82	—	согласовано
н247У	н253У	37.21	—	согласовано
н253У	н254У	79.66	—	согласовано
н254У	н255У	37.69	—	согласовано
н255У	н250У	1.44	—	согласовано
н250У	н251У	59.73	—	согласовано

## 3. Характеристики уточняемого земельного участка с кадастровым номером 53:11:1000207:12

№ п/п	Наименование характеристик земельного участка	Значение характеристики
1	2	3
1.	Адрес земельного участка	—
1.1.	Сведения о местоположении земельного участка (при отсутствии адреса) в структурированном в соответствии с федеральной информационной адресной системой виде	обл. Новгородская, р-н Новгородский, д. Дорожно, 17

## КАРТА-ПЛАН ТЕРРИТОРИИ

Сведения об уточняемых земельных участках, необходимые для исправления реестровых ошибок  
в сведениях о местоположении их границ

1	2	3
1.2.	Дополнительные сведения о местоположении земельного участка	—
2.	Площадь земельного участка ± величина погрешности определения(вычисления) площади ( $P \pm \Delta P$ ), м <sup>2</sup>	2987±19
3.	Формула, примененная для вычисления предельной погрешности определения площади земельного участка, с подставленными значениями и итоговые (вычисленные) значения ( $\Delta P$ ), м <sup>2</sup>	$\Delta P = 3,5 \cdot M_t \cdot \sqrt{P_{\text{док}}} = 3,5 \cdot 0,10 \cdot \sqrt{2980} = 19$
4.	Площадь земельного участка согласно сведениям Единого государственного реестра недвижимости ( $P_{\text{кад}}$ ), м <sup>2</sup>	2980
5.	Оценка расхождения $P$ и $P_{\text{кад}}$ ( $P - P_{\text{кад}}$ ), м <sup>2</sup>	7
6.	Предельный минимальный и максимальный размеры земельного участка ( $P_{\text{мин}}$ и $P_{\text{макс}}$ ), м <sup>2</sup>	—
7.	Кадастровый или иной государственный учетный номер (инвентарный) здания, сооружения, объекта незавершенного строительства, расположенного на земельном участке	—
8.	Вид (виды) разрешенного использования	для ведения личного подсобного хозяйства
8.1.	Дополнительные сведения об использовании земельного участка	—
9.	Сведения о земельных участках (землях общего пользования, территории общего пользования), посредством которых обеспечивается доступ	—
10.	Иные сведения	—

## 4. Пояснения к сведениям об уточняемом земельном участке с кадастровым номером 53:11:1000207:12 :

1. —

## 1. Сведения о характерных точках границ уточняемого земельного участка с кадастровым номером 53:11:1000207:15

Система координат МСК-53

Зона № 2

Обозначение характерных точек границ	Координаты, м				Метод определения координат	Формулы, примененные для расчета средней квадратической погрешности определения координат характерных точек границ (M <sub>t</sub> ), с подставленными в такие формулы значениями и итоговые (вычисленные) значения M <sub>t</sub> , м	Описание закрепления точки
	содержатся в Едином государственном реестре недвижимости		определены в результате выполнения комплексных кадастровых работ				
	X	Y	X	Y			
1	2	3	4	5	6	7	8

## КАРТА-ПЛАН ТЕРРИТОРИИ

**Сведения об уточняемых земельных участках, необходимые для исправления реестровых ошибок  
в сведениях о местоположении их границ**

н114У	—	—	565158.71	2207239.07	Метод спутниковых геодезических измерений (определений)	$M_t = \sqrt{m_0^2 + m_1^2}$	—
н230У	—	—	565163.58	2207240.74	Метод спутниковых геодезических измерений (определений)	$M_t = \sqrt{m_0^2 + m_1^2}$	—
н231У	—	—	565166.93	2207242.11	Метод спутниковых геодезических измерений (определений)	$M_t = \sqrt{m_0^2 + m_1^2}$	—
н232У	—	—	565170.63	2207243.62	Метод спутниковых геодезических измерений (определений)	$M_t = \sqrt{m_0^2 + m_1^2}$	—
н233У	—	—	565175.91	2207245.76	Метод спутниковых геодезических измерений (определений)	$M_t = \sqrt{m_0^2 + m_1^2}$	—
н234У	—	—	565195.58	2207251.99	Метод спутниковых геодезических измерений (определений)	$M_t = \sqrt{m_0^2 + m_1^2}$	—
н235У	—	—	565194.87	2207253.56	Метод спутниковых геодезических измерений (определений)	$M_t = \sqrt{m_0^2 + m_1^2}$	—
н236У	—	—	565192.19	2207260.95	Метод спутниковых геодезических измерений (определений)	$M_t = \sqrt{m_0^2 + m_1^2}$	—
н237У	—	—	565194.75	2207261.67	Метод спутниковых геодезических измерений (определений)	$M_t = \sqrt{m_0^2 + m_1^2}$	—



## КАРТА-ПЛАН ТЕРРИТОРИИ

Сведения об уточняемых земельных участках, необходимые для исправления реестровых ошибок  
в сведениях о местоположении их границ

					измерений (определений)		
н238У	—	—	565191.68	2207269.15	Метод спутниковых геодезических измерений (определений)	$M_t = \sqrt{m_0^2 + m_1^2}$	—
н239У	—	—	565183.18	2207290.58	Метод спутниковых геодезических измерений (определений)	$M_t = \sqrt{m_0^2 + m_1^2}$	—
н240У	—	—	565177.59	2207289.25	Метод спутниковых геодезических измерений (определений)	$M_t = \sqrt{m_0^2 + m_1^2}$	—
н241У	—	—	565176.61	2207289.58	Метод спутниковых геодезических измерений (определений)	$M_t = \sqrt{m_0^2 + m_1^2}$	—
н242У	—	—	565167.31	2207287.57	Метод спутниковых геодезических измерений (определений)	$M_t = \sqrt{m_0^2 + m_1^2}$	—
н243У	—	—	565161.35	2207286.20	Метод спутниковых геодезических измерений (определений)	$M_t = \sqrt{m_0^2 + m_1^2}$	—
н244У	—	—	565154.75	2207283.80	Метод спутниковых геодезических измерений (определений)	$M_t = \sqrt{m_0^2 + m_1^2}$	—
н245У	—	—	565151.00	2207282.43	Метод спутниковых геодезических измерений (определений)	$M_t = \sqrt{m_0^2 + m_1^2}$	—

## КАРТА-ПЛАН ТЕРРИТОРИИ

Сведения об уточняемых земельных участках, необходимые для исправления реестровых ошибок  
в сведениях о местоположении их границ

н246У	—	—	565128.65	2207274.29	Метод спутниковых геодезических измерений (определений)	$M_t = \sqrt{m_0^2 + m_1^2}$	—
н226У	—	—	565116.99	2207271.53	Метод спутниковых геодезических измерений (определений)	$M_t = \sqrt{m_0^2 + m_1^2}$	—
н225У	—	—	565118.09	2207267.38	Метод спутниковых геодезических измерений (определений)	$M_t = \sqrt{m_0^2 + m_1^2}$	—
н224У	—	—	565126.02	2207251.94	Метод спутниковых геодезических измерений (определений)	$M_t = \sqrt{m_0^2 + m_1^2}$	—
н223У	—	—	565129.31	2207242.05	Метод спутниковых геодезических измерений (определений)	$M_t = \sqrt{m_0^2 + m_1^2}$	—
н118У	—	—	565140.82	2207244.20	Метод спутниковых геодезических измерений (определений)	$M_t = \sqrt{m_0^2 + m_1^2}$	—
н117У	—	—	565143.07	2207243.80	Метод спутниковых геодезических измерений (определений)	$M_t = \sqrt{m_0^2 + m_1^2}$	—
н116У	—	—	565144.23	2207239.99	Метод спутниковых геодезических измерений (определений)	$M_t = \sqrt{m_0^2 + m_1^2}$	—
н115У	—	—	565150.12	2207241.79	Метод спутниковых геодезических измерений (определений)	$M_t = \sqrt{m_0^2 + m_1^2}$	—

## КАРТА-ПЛАН ТЕРРИТОРИИ

Сведения об уточняемых земельных участках, необходимые для исправления реестровых ошибок  
в сведениях о местоположении их границ

					измерений (определений)		
233	565119.49	2207270.05	—	—	—	—	—
232	565120.59	2207265.90	—	—	—	—	—
231	565128.52	2207250.46	—	—	—	—	—
125	565131.81	2207240.57	—	—	—	—	—
124	565143.32	2207242.72	—	—	—	—	—
123	565145.57	2207242.32	—	—	—	—	—
122	565146.73	2207238.51	—	—	—	—	—
121	565152.62	2207240.31	—	—	—	—	—
120	565161.21	2207237.59	—	—	—	—	—
119	565166.08	2207239.26	—	—	—	—	—
118	565169.43	2207240.63	—	—	—	—	—
117	565173.13	2207242.14	—	—	—	—	—
116	565178.41	2207244.28	—	—	—	—	—
115	565198.08	2207250.51	—	—	—	—	—
249	565197.37	2207252.08	—	—	—	—	—
248	565194.69	2207259.47	—	—	—	—	—
247	565192.58	2207262.82	—	—	—	—	—
246	565191.65	2207266.50	—	—	—	—	—
245	565194.18	2207267.67	—	—	—	—	—
244	565185.68	2207289.10	—	—	—	—	—
243	565180.09	2207287.77	—	—	—	—	—
242	565179.11	2207288.10	—	—	—	—	—
241	565169.81	2207286.09	—	—	—	—	—
240	565163.85	2207284.72	—	—	—	—	—
239	565157.25	2207282.32	—	—	—	—	—
238	565153.50	2207280.95	—	—	—	—	—
237	565131.15	2207272.81	—	—	—	—	—
н114У	—	—	565158.71	2207239.07	Метод спутниковых геодезических измерений (определений)	$M_t = \sqrt{m_0^2 + m_1^2}$	—

## КАРТА-ПЛАН ТЕРРИТОРИИ

**Сведения об уточняемых земельных участках, необходимые для исправления реестровых ошибок  
в сведениях о местоположении их границ**

**2. Сведения о частях границ уточняемого земельного участка с кадастровым номером 53:11:1000207:15**

Обозначение части границ		Горизонтальное проложение (S), м	Описание прохождения части границ	Сведения о согласовании местоположения границ(согласовано/спорное)
от т.	до т.			
1	2	3	4	5
н114У	н230У	5.15	—	согласовано
н230У	н231У	3.62	—	согласовано
н231У	н232У	4.00	—	согласовано
н232У	н233У	5.70	—	согласовано
н233У	н234У	20.63	—	согласовано
н234У	н235У	1.72	—	согласовано
н235У	н236У	7.86	—	согласовано
н236У	н237У	2.66	—	согласовано
н237У	н238У	8.09	—	согласовано
н238У	н239У	23.05	—	согласовано
н239У	н240У	5.75	—	согласовано
н240У	н241У	1.03	—	согласовано
н241У	н242У	9.51	—	согласовано
н242У	н243У	6.12	—	согласовано
н243У	н244У	7.02	—	согласовано
н244У	н245У	3.99	—	согласовано
н245У	н246У	23.79	—	согласовано
н246У	н226У	11.98	—	согласовано
н226У	н225У	4.29	—	согласовано
н225У	н224У	17.36	—	согласовано
н224У	н223У	10.42	—	согласовано
н223У	н118У	11.71	—	согласовано
н118У	н117У	2.29	—	согласовано
н117У	н116У	3.98	—	согласовано
н116У	н115У	6.16	—	согласовано
н115У	н114У	9.01	—	согласовано

## КАРТА-ПЛАН ТЕРРИТОРИИ

Сведения об уточняемых земельных участках, необходимые для исправления реестровых ошибок  
в сведениях о местоположении их границ

## 3. Характеристики уточняемого земельного участка с кадастровым номером 53:11:1000207:15

№ п/п	Наименование характеристик земельного участка	Значение характеристики
1	2	3
1.	Адрес земельного участка	—
1.1.	Сведения о местоположении земельного участка (при отсутствии адреса) в структурированном в соответствии с федеральной информационной адресной системой виде	обл. Новгородская, р-н Новгородский, д. Дорожно, д.№21
1.2.	Дополнительные сведения о местоположении земельного участка	—
2.	Площадь земельного участка $\pm$ величина погрешности определения(вычисления) площади ( $P \pm \Delta P$ ), м <sup>2</sup>	2694 $\pm$ 18
3.	Формула, примененная для вычисления предельной погрешности определения площади земельного участка, с подставленными значениями и итоговые (вычисленные) значения ( $\Delta P$ ), м <sup>2</sup>	$\Delta P = 3,5 \cdot M_t \cdot \sqrt{P_{\text{док}}} = 3,5 \cdot 0,10 \cdot \sqrt{2670} = 18$
4.	Площадь земельного участка согласно сведениям Единого государственного реестра недвижимости ( $P_{\text{кад}}$ ), м <sup>2</sup>	2670
5.	Оценка расхождения $P$ и $P_{\text{кад}}$ ( $P - P_{\text{кад}}$ ), м <sup>2</sup>	24
6.	Предельный минимальный и максимальный размеры земельного участка ( $P_{\text{мин}}$ и $P_{\text{макс}}$ ), м <sup>2</sup>	—
7.	Кадастровый или иной государственный учетный номер (инвентарный) здания, сооружения, объекта незавершенного строительства, расположенного на земельном участке	—
8.	Вид (виды) разрешенного использования	личное подсобное хозяйство
8.1.	Дополнительные сведения об использовании земельного участка	—
9.	Сведения о земельных участках (землях общего пользования, территории общего пользования), посредством которых обеспечивается доступ	—
10.	Иные сведения	—

## 4. Пояснения к сведениям об уточняемом земельном участке с кадастровым номером 53:11:1000207:15 :

1.	—
----	---

## 1. Сведения о характерных точках границ уточняемого земельного участка с кадастровым номером 53:11:1000207:16

Система координат МСК-53

Зона № 2

## КАРТА-ПЛАН ТЕРРИТОРИИ

Сведения об уточняемых земельных участках, необходимые для исправления реестровых ошибок  
в сведениях о местоположении их границ

Обозначение характерных точек границ	Координаты, м				Метод определения координат	Формулы, примененные для расчета средней квадратической погрешности определения координат характерных точек границ (M <sub>t</sub> ), с подставленными в такие формулы значениями и итоговые (вычисленные) значения M <sub>t</sub> , м	Описание закрепления точки
	содержатся в Едином государственном реестре недвижимости		определены в результате выполнения комплексных кадастровых работ				
	X	Y	X	Y			
1	2	3	4	5	6	7	8
н165У	—	—	564874.25	2206992.87	Метод спутниковых геодезических измерений (определений)	$M_t = \sqrt{m_0^2 + m_1^2}$	—
н163У	—	—	564866.38	2207022.78	Метод спутниковых геодезических измерений (определений)	$M_t = \sqrt{m_0^2 + m_1^2}$	—
н166У	—	—	564834.32	2207012.28	Метод спутниковых геодезических измерений (определений)	$M_t = \sqrt{m_0^2 + m_1^2}$	—
н167У	—	—	564824.23	2206977.12	Метод спутниковых геодезических измерений (определений)	$M_t = \sqrt{m_0^2 + m_1^2}$	—
176	564873.49	2206991.64	—	—	—	—	—
171	564867.82	2207023.25	—	—	—	—	—
177	564831.43	2207011.33	—	—	—	—	—
174	564821.33	2206976.52	—	—	—	—	—
175	564831.66	2206978.67	564831.66	2206978.67	—	—	—
н165У	—	—	564874.25	2206992.87	Метод спутниковых геодезических измерений (определений)	$M_t = \sqrt{m_0^2 + m_1^2}$	—

## КАРТА-ПЛАН ТЕРРИТОРИИ

Сведения об уточняемых земельных участках, необходимые для исправления реестровых ошибок  
в сведениях о местоположении их границ

## 2. Сведения о частях границ уточняемого земельного участка с кадастровым номером 53:11:1000207:16

Обозначение части границ		Горизонтальное проложение (S), м	Описание прохождения части границ	Сведения о согласовании местоположения границ(согласовано/спорное)
от т.	до т.			
1	2	3	4	5
н165У	н163У	30.93	—	согласовано
н163У	н166У	33.74	—	согласовано
н166У	н167У	36.58	—	согласовано
н167У	175	7.59	—	согласовано
175	н165У	44.89	—	согласовано

## 3. Характеристики уточняемого земельного участка с кадастровым номером 53:11:1000207:16

№ п/п	Наименование характеристик земельного участка	Значение характеристики
1	2	3
1.	Адрес земельного участка	—
1.1.	Сведения о местоположении земельного участка (при отсутствии адреса) в структурированном в соответствии с федеральной информационной адресной системой виде	обл. Новгородская, р-н Новгородский, д. Дорожно
1.2.	Дополнительные сведения о местоположении земельного участка	—
2.	Площадь земельного участка ± величина погрешности определения(вычисления) площади ( $P \pm \Delta P$ ), м <sup>2</sup>	1340±13
3.	Формула, примененная для вычисления предельной погрешности определения площади земельного участка, с подставленными значениями и итоговые (вычисленные) значения ( $\Delta P$ ), м <sup>2</sup>	$\Delta P = 3,5 \cdot M_t \cdot \sqrt{P_{\text{док}}} = 3,5 \cdot 0.10 \cdot \sqrt{1462} = 13$
4.	Площадь земельного участка согласно сведениям Единого государственного реестра недвижимости ( $P_{\text{кад}}$ ), м <sup>2</sup>	1462
5.	Оценка расхождения $P$ и $P_{\text{кад}}$ ( $P - P_{\text{кад}}$ ), м <sup>2</sup>	-122
6.	Предельный минимальный и максимальный размеры земельного участка ( $P_{\text{мин}}$ и $P_{\text{макс}}$ ), м <sup>2</sup>	—
7.	Кадастровый или иной государственный учетный номер (инвентарный) здания, сооружения, объекта незавершенного строительства, расположенного на земельном участке	—
8.	Вид (виды) разрешенного использования	под овощехранилище
8.1.	Дополнительные сведения об использовании земельного участка	—

## КАРТА-ПЛАН ТЕРРИТОРИИ

Сведения об уточняемых земельных участках, необходимые для исправления реестровых ошибок  
в сведениях о местоположении их границ

1	2	3
9.	Сведения о земельных участках (землях общего пользования, территории общего пользования), посредством которых обеспечивается доступ	—
10.	Иные сведения	—

## 4. Пояснения к сведениям об уточняемом земельном участке с кадастровым номером 53:11:1000207:16 :

1.	—
----	---

## 1. Сведения о характерных точках границ уточняемого земельного участка с кадастровым номером 53:11:1000207:19

## Система координат МСК-53

## Зона № 2

Обозначение характерных точек границ	Координаты, м				Метод определения координат	Формулы, примененные для расчета средней квадратической погрешности определения координат характерных точек границ (M <sub>t</sub> ), с подставленными в такие формулы значениями и итоговые (вычисленные) значения M <sub>t</sub> , м	Описание закрепления точки
	содержатся в Едином государственном реестре недвижимости		определены в результате выполнения комплексных кадастровых работ				
	X	Y	X	Y			
1	2	3	4	5	6	7	8
260	565339.56	2206690.14	565339.56	2206690.14	—	—	—
н269У	—	—	565342.90	2206705.30	Метод спутниковых геодезических измерений (определений)	$M_t = \sqrt{m_0^2 + m_1^2}$	—
261	565340.57	2206699.13	—	—	—	—	—
262	565339.51	2206700.94	—	—	—	—	—
263	565339.62	2206705.97	—	—	—	—	—
264	565342.56	2206709.16	—	—	—	—	—
265	565340.09	2206715.31	—	—	—	—	—
266	565340.51	2206716.10	—	—	—	—	—
267	565333.09	2206732.48	—	—	—	—	—
268	565331.78	2206731.84	565331.78	2206731.84	—	—	—
269	565296.39	2206716.00	565296.39	2206716.00	—	—	—



## КАРТА-ПЛАН ТЕРРИТОРИИ

Сведения об уточняемых земельных участках, необходимые для исправления реестровых ошибок  
в сведениях о местоположении их границ

н270У	—	—	565308.89	2206679.52	Метод спутниковых геодезических измерений (определений)	$M_t = \sqrt{m_0^2 + m_1^2}$	—
н271У	—	—	565328.71	2206688.24	Метод спутниковых геодезических измерений (определений)	$M_t = \sqrt{m_0^2 + m_1^2}$	—
270	565307.64	2206686.72	—	—	—	—	—
271	565309.33	2206682.64	—	—	—	—	—
272	565311.04	2206677.17	—	—	—	—	—
259	565329.79	2206685.84	—	—	—	—	—
260	565339.56	2206690.14	565339.56	2206690.14	—	—	—

## 2. Сведения о частях границ уточняемого земельного участка с кадастровым номером 53:11:1000207:19

Обозначение части границ		Горизонтальное проложение (S), м	Описание прохождения части границ	Сведения о согласовании местоположения границ (согласовано/спорное)
от т.	до т.			
1	2	3	4	5
260	н269У	15.52	—	согласовано
н269У	268	28.78	—	согласовано
268	269	38.77	—	—
269	н270У	38.56	—	согласовано
н270У	н271У	21.65	—	согласовано
н271У	260	11.02	—	согласовано

## 3. Характеристики уточняемого земельного участка с кадастровым номером 53:11:1000207:19

№ п/п	Наименование характеристик земельного участка	Значение характеристики
1	2	3
1.	Адрес земельного участка	—
1.1.	Сведения о местоположении земельного участка (при отсутствии адреса) в структурированном в соответствии с федеральной информационной адресной системой виде	обл. Новгородская, р-н Новгородский, д. Дорожно, ул. Школьная, д.9
1.2.	Дополнительные сведения о местоположении земельного участка	—
2.	Площадь земельного участка ± величина погрешности	1526±14

## КАРТА-ПЛАН ТЕРРИТОРИИ

Сведения об уточняемых земельных участках, необходимые для исправления реестровых ошибок  
в сведениях о местоположении их границ

1	2	3
	определения(вычисления) площади ( $P \pm \Delta P$ ), м <sup>2</sup>	
3.	Формула, примененная для вычисления предельной погрешности определения площади земельного участка, с подставленными значениями и итоговые (вычисленные) значения ( $\Delta P$ ), м <sup>2</sup>	$\Delta P = 3,5 \cdot M_t \cdot \sqrt{P_{\text{док}}} = 3,5 \cdot 0,10 \cdot \sqrt{1585} = 14$
4.	Площадь земельного участка согласно сведениям Единого государственного реестра недвижимости ( $P_{\text{кад}}$ ), м <sup>2</sup>	1585
5.	Оценка расхождения $P$ и $P_{\text{кад}}$ ( $P - P_{\text{кад}}$ ), м <sup>2</sup>	-59
6.	Предельный минимальный и максимальный размеры земельного участка ( $P_{\text{мин}}$ и $P_{\text{макс}}$ ), м <sup>2</sup>	—
7.	Кадастровый или иной государственный учетный номер (инвентарный) здания, сооружения, объекта незавершенного строительства, расположенного на земельном участке	—
8.	Вид (виды) разрешенного использования	для ведения личного подсобного хозяйства
8.1.	Дополнительные сведения об использовании земельного участка	—
9.	Сведения о земельных участках (землях общего пользования, территории общего пользования), посредством которых обеспечивается доступ	—
10.	Иные сведения	—

## 4. Пояснения к сведениям об уточняемом земельном участке с кадастровым номером 53:11:1000207:19 :

1.	—
----	---

## 1. Сведения о характерных точках границ уточняемого земельного участка с кадастровым номером 53:11:1000207:20

## Система координат МСК-53

Зона № 2

Обозначение характерных точек границ	Координаты, м				Метод определения координат	Формулы, примененные для расчета средней квадратической погрешности определения координат характерных точек границ (M <sub>t</sub> ), с подставленными в такие формулы значениями и итоговые (вычисленные) значения M <sub>t</sub> , м	Описание закрепления точки
	содержатся в Едином государственном реестре недвижимости		определены в результате выполнения комплексных кадастровых работ				
	X	Y	X	Y			
1	2	3	4	5	6	7	8
307	564905.87	2207711.29	564905.87	2207711.29	—	—	—

## КАРТА-ПЛАН ТЕРРИТОРИИ

**Сведения об уточняемых земельных участках, необходимые для исправления реестровых ошибок  
в сведениях о местоположении их границ**

н305У	—	—	565010.34	2207754.22	Метод спутниковых геодезических измерений (определений)	$M_t = \sqrt{m_0^2 + m_1^2}$	—
н306У	—	—	564960.94	2207884.30	Метод спутниковых геодезических измерений (определений)	$M_t = \sqrt{m_0^2 + m_1^2}$	—
н307У	—	—	564937.82	2207875.63	Метод спутниковых геодезических измерений (определений)	$M_t = \sqrt{m_0^2 + m_1^2}$	—
н308У	—	—	564925.56	2207876.97	Метод спутниковых геодезических измерений (определений)	$M_t = \sqrt{m_0^2 + m_1^2}$	—
н309У	—	—	564873.01	2207857.73	Метод спутниковых геодезических измерений (определений)	$M_t = \sqrt{m_0^2 + m_1^2}$	—
308	565005.76	2207752.34	—	—	—	—	—
299	564953.46	2207890.04	—	—	—	—	—
300	564824.51	2207857.38	564824.51	2207857.38	—	—	—
301	564720.33	2207817.67	564720.33	2207817.67	—	—	—
302	564786.48	2207674.13	564786.48	2207674.13	—	—	—
303	564813.50	2207648.34	564813.50	2207648.34	—	—	—
304	564845.68	2207650.01	564845.68	2207650.01	—	—	—
305	564861.04	2207659.68	564861.04	2207659.68	—	—	—
306	564848.58	2207693.45	564848.58	2207693.45	—	—	—
307	564905.87	2207711.29	564905.87	2207711.29	—	—	—

**2. Сведения о частях границ уточняемого земельного участка с кадастровым номером 53:11:1000207:20**

Обозначение части границ		Горизонтальное проложение (S), м	Описание прохождения части границ	Сведения о согласовании местоположения границ (согласовано/спорное)
от т.	до т.			

## КАРТА-ПЛАН ТЕРРИТОРИИ

Сведения об уточняемых земельных участках, необходимые для исправления реестровых ошибок  
в сведениях о местоположении их границ

1	2	3	4	5
307	н305У	112.95	—	согласовано
н305У	н306У	139.14	—	согласовано
н306У	н307У	24.69	—	согласовано
н307У	н308У	12.33	—	согласовано
н308У	н309У	55.96	—	согласовано
н309У	300	48.50	—	согласовано
300	301	111.49	—	—
301	302	158.05	—	—
302	303	37.35	—	—
303	304	32.22	—	—
304	305	18.15	—	—
305	306	36.00	—	—
306	307	60.00	—	—

## 3. Характеристики уточняемого земельного участка с кадастровым номером 53:11:1000207:20

№ п/п	Наименование характеристик земельного участка	Значение характеристики
1	2	3
1.	Адрес земельного участка	—
1.1.	Сведения о местоположении земельного участка (при отсутствии адреса) в структурированном в соответствии с федеральной информационной адресной системой виде	Новгородская область, р-н Новгородский, Пролетарское городское поселение, д Дорожно
1.2.	Дополнительные сведения о местоположении земельного участка	—
2.	Площадь земельного участка ± величина погрешности определения(вычисления) площади ( $P \pm \Delta P$ ), м²	39468±70
3.	Формула, примененная для вычисления предельной погрешности определения площади земельного участка, с подставленными значениями и итоговые (вычисленные) значения ( $\Delta P$ ), м²	$\Delta P = 3,5 \cdot M_t \cdot \sqrt{P_{\text{док}}} = 3,5 \cdot 0.10 \cdot \sqrt{39798} = 70$
4.	Площадь земельного участка согласно сведениям Единого государственного реестра недвижимости ( $P_{\text{кад}}$ ), м²	39798
5.	Оценка расхождения $P$ и $P_{\text{кад}}$ ( $P - P_{\text{кад}}$ ), м²	-330
6.	Предельный минимальный и максимальный размеры земельного участка ( $P_{\text{мин}}$ и $P_{\text{макс}}$ ), м²	—
7.	Кадастровый или иной государственный учетный номер (инвентарный)	—

## КАРТА-ПЛАН ТЕРРИТОРИИ

Сведения об уточняемых земельных участках, необходимые для исправления реестровых ошибок  
в сведениях о местоположении их границ

1	2	3
	здания, сооружения, объекта незавершенного строительства, расположенного на земельном участке	
8.	Вид (виды) разрешенного использования	для эксплуатации и обслуживания производственной базы
8.1.	Дополнительные сведения об использовании земельного участка	—
9.	Сведения о земельных участках (землях общего пользования, территории общего пользования), посредством которых обеспечивается доступ	—
10.	Иные сведения	—

## 4. Пояснения к сведениям об уточняемом земельном участке с кадастровым номером 53:11:1000207:20 :

1.	—
----	---

## 1. Сведения о характерных точках границ уточняемого земельного участка с кадастровым номером 53:11:1000207:23

## Система координат МСК-53

## Зона № 2

Обозначение характерных точек границ	Координаты, м				Метод определения координат	Формулы, примененные для расчета средней квадратической погрешности определения координат характерных точек границ (M <sub>t</sub> ), с подставленными в такие формулы значениями и итоговые (вычисленные) значения M <sub>t</sub> , м	Описание закрепления точки
	содержатся в Едином государственном реестре недвижимости		определены в результате выполнения комплексных кадастровых работ				
	X	Y	X	Y			
1	2	3	4	5	6	7	8
н54У	—	—	565235.87	2207024.03	Метод спутниковых геодезических измерений (определений)	$M_t = \sqrt{m_0^2 + m_1^2}$	—
н61У	—	—	565264.05	2207035.82	Метод спутниковых геодезических измерений (определений)	$M_t = \sqrt{m_0^2 + m_1^2}$	—
н62У	—	—	565264.81	2207034.57	Метод спутниковых геодезических измерений (определений)	$M_t = \sqrt{m_0^2 + m_1^2}$	—

## КАРТА-ПЛАН ТЕРРИТОРИИ

**Сведения об уточняемых земельных участках, необходимые для исправления реестровых ошибок  
в сведениях о местоположении их границ**

н63У	—	—	565280.29	2207040.61	Метод спутниковых геодезических измерений (определений)	$M_t = \sqrt{m_0^2 + m_1^2}$	—
н64У	—	—	565274.24	2207056.09	Метод спутниковых геодезических измерений (определений)	$M_t = \sqrt{m_0^2 + m_1^2}$	—
н65У	—	—	565263.14	2207051.75	Метод спутниковых геодезических измерений (определений)	$M_t = \sqrt{m_0^2 + m_1^2}$	—
н66У	—	—	565231.35	2207041.52	Метод спутниковых геодезических измерений (определений)	$M_t = \sqrt{m_0^2 + m_1^2}$	—
н67У	—	—	565227.04	2207035.46	Метод спутниковых геодезических измерений (определений)	$M_t = \sqrt{m_0^2 + m_1^2}$	—
н68У	—	—	565220.30	2207033.07	Метод спутниковых геодезических измерений (определений)	$M_t = \sqrt{m_0^2 + m_1^2}$	—
н69У	—	—	565177.89	2207019.57	Метод спутниковых геодезических измерений (определений)	$M_t = \sqrt{m_0^2 + m_1^2}$	—
н60У	—	—	565183.46	2207007.83	Метод спутниковых геодезических измерений (определений)	$M_t = \sqrt{m_0^2 + m_1^2}$	—
н59У	—	—	565200.28	2207012.80	Метод спутниковых геодезических	$M_t = \sqrt{m_0^2 + m_1^2}$	—

## КАРТА-ПЛАН ТЕРРИТОРИИ

Сведения об уточняемых земельных участках, необходимые для исправления реестровых ошибок  
в сведениях о местоположении их границ

					измерений (определений)		
н58У	—	—	565205.59	2207014.35	Метод спутниковых геодезических измерений (определений)	$M_t = \sqrt{m_0^2 + m_1^2}$	—
н57У	—	—	565206.44	2207012.00	Метод спутниковых геодезических измерений (определений)	$M_t = \sqrt{m_0^2 + m_1^2}$	—
н56У	—	—	565226.46	2207022.54	Метод спутниковых геодезических измерений (определений)	$M_t = \sqrt{m_0^2 + m_1^2}$	—
н55У	—	—	565235.52	2207025.22	Метод спутниковых геодезических измерений (определений)	$M_t = \sqrt{m_0^2 + m_1^2}$	—
61	565180.91	2207017.66	—	—	—	—	—
49	565186.70	2207006.90	—	—	—	—	—
50	565203.43	2207010.91	—	—	—	—	—
51	565207.60	2207012.42	—	—	—	—	—
52	565227.92	2207019.63	—	—	—	—	—
53	565235.19	2207022.05	—	—	—	—	—
62	565240.04	2207021.27	—	—	—	—	—
63	565241.94	2207024.36	—	—	—	—	—
64	565260.06	2207030.71	—	—	—	—	—
65	565260.13	2207031.39	—	—	—	—	—
66	565270.43	2207035.20	—	—	—	—	—
67	565270.94	2207033.92	—	—	—	—	—
68	565279.17	2207037.18	—	—	—	—	—
69	565281.19	2207036.80	—	—	—	—	—
70	565274.89	2207053.13	—	—	—	—	—
71	565266.20	2207049.71	—	—	—	—	—

## КАРТА-ПЛАН ТЕРРИТОРИИ

Сведения об уточняемых земельных участках, необходимые для исправления реестровых ошибок  
в сведениях о местоположении их границ

72	565260.07	2207047.53	—	—	—	—	—
73	565234.08	2207039.76	—	—	—	—	—
74	565228.35	2207032.73	—	—	—	—	—
н54У	—	—	565235.87	2207024.03	Метод спутниковых геодезических измерений (определений)	$M_t = \sqrt{m_0^2 + m_1^2}$	—

## 2. Сведения о частях границ уточняемого земельного участка с кадастровым номером 53:11:1000207:23

Обозначение части границ		Горизонтальное проложение (S), м	Описание прохождения части границ	Сведения о согласовании местоположения границ(согласовано/спорное)
от т.	до т.			
1	2	3	4	5
н54У	н61У	30.55	—	согласовано
н61У	н62У	1.46	—	согласовано
н62У	н63У	16.62	—	согласовано
н63У	н64У	16.62	—	согласовано
н64У	н65У	11.92	—	согласовано
н65У	н66У	33.40	—	согласовано
н66У	н67У	7.44	—	согласовано
н67У	н68У	7.15	—	согласовано
н68У	н69У	44.51	—	согласовано
н69У	н60У	12.99	—	согласовано
н60У	н59У	17.54	—	согласовано
н59У	н58У	5.53	—	согласовано
н58У	н57У	2.50	—	согласовано
н57У	н56У	22.63	—	согласовано
н56У	н55У	9.45	—	согласовано
н55У	н54У	1.24	—	согласовано

## 3. Характеристики уточняемого земельного участка с кадастровым номером 53:11:1000207:23

№ п/п	Наименование характеристик земельного участка	Значение характеристики
1	2	3
1.	Адрес земельного участка	—
1.1.	Сведения о местоположении земельного участка (при отсутствии адреса) в	Новгородская обл, р-н Новгородский, д Дорожно, дом 39



## КАРТА-ПЛАН ТЕРРИТОРИИ

Сведения об уточняемых земельных участках, необходимые для исправления реестровых ошибок  
в сведениях о местоположении их границ

1	2	3
	структурированном в соответствии с федеральной информационной адресной системой виде	
1.2.	Дополнительные сведения о местоположении земельного участка	—
2.	Площадь земельного участка $\pm$ величина погрешности определения(вычисления) площади ( $P \pm \Delta P$ ), м <sup>2</sup>	1531 $\pm$ 13
3.	Формула, примененная для вычисления предельной погрешности определения площади земельного участка, с подставленными значениями и итоговые (вычисленные) значения ( $\Delta P$ ), м <sup>2</sup>	$\Delta P = 3,5 \cdot M_t \cdot \sqrt{P_{\text{док}}} = 3,5 \cdot 0,10 \cdot \sqrt{1442} = 13$
4.	Площадь земельного участка согласно сведениям Единого государственного реестра недвижимости ( $P_{\text{кад}}$ ), м <sup>2</sup>	1442
5.	Оценка расхождения $P$ и $P_{\text{кад}}$ ( $P - P_{\text{кад}}$ ), м <sup>2</sup>	89
6.	Предельный минимальный и максимальный размеры земельного участка ( $P_{\text{мин}}$ и $P_{\text{макс}}$ ), м <sup>2</sup>	—
7.	Кадастровый или иной государственный учетный номер (инвентарный) здания, сооружения, объекта незавершенного строительства, расположенного на земельном участке	—
8.	Вид (виды) разрешенного использования	для ведения личного подсобного хозяйства
8.1.	Дополнительные сведения об использовании земельного участка	—
9.	Сведения о земельных участках (землях общего пользования, территории общего пользования), посредством которых обеспечивается доступ	—
10.	Иные сведения	—

## 4. Пояснения к сведениям об уточняемом земельном участке с кадастровым номером 53:11:1000207:23 :

1.	—
----	---

## 1. Сведения о характерных точках границ уточняемого земельного участка с кадастровым номером 53:11:1000207:27

Система координат МСК-53	Зона № 2
--------------------------	----------

## КАРТА-ПЛАН ТЕРРИТОРИИ

Сведения об уточняемых земельных участках, необходимые для исправления реестровых ошибок  
в сведениях о местоположении их границ

Обозначение характерных точек границ	Координаты, м				Метод определения координат	Формулы, примененные для расчета средней квадратической погрешности определения координат характерных точек границ (M <sub>t</sub> ), с подставленными в такие формулы значениями и итоговые (вычисленные) значения M <sub>t</sub> , м	Описание закрепления точки
	содержатся в Едином государственном реестре недвижимости		определены в результате выполнения комплексных кадастровых работ				
	X	Y	X	Y			
1	2	3	4	5	6	7	8
н211У	—	—	565139.14	2206932.36	Метод спутниковых геодезических измерений (определений)	$M_t = \sqrt{m_0^2 + m_1^2}$	—
н212У	—	—	565173.10	2206939.95	Метод спутниковых геодезических измерений (определений)	$M_t = \sqrt{m_0^2 + m_1^2}$	—
н213У	—	—	565191.74	2206944.62	Метод спутниковых геодезических измерений (определений)	$M_t = \sqrt{m_0^2 + m_1^2}$	—
н214У	—	—	565198.55	2206946.91	Метод спутниковых геодезических измерений (определений)	$M_t = \sqrt{m_0^2 + m_1^2}$	—
н215У	—	—	565201.25	2206948.96	Метод спутниковых геодезических измерений (определений)	$M_t = \sqrt{m_0^2 + m_1^2}$	—
н216У	—	—	565202.54	2206954.34	Метод спутниковых геодезических измерений (определений)	$M_t = \sqrt{m_0^2 + m_1^2}$	—

## КАРТА-ПЛАН ТЕРРИТОРИИ

**Сведения об уточняемых земельных участках, необходимые для исправления реестровых ошибок  
в сведениях о местоположении их границ**

н209У	—	—	565191.45	2206971.95	Метод спутниковых геодезических измерений (определений)	$M_t = \sqrt{m_0^2 + m_1^2}$	—
н208У	—	—	565179.25	2206967.29	Метод спутниковых геодезических измерений (определений)	$M_t = \sqrt{m_0^2 + m_1^2}$	—
н199У	—	—	565154.02	2206960.71	Метод спутниковых геодезических измерений (определений)	$M_t = \sqrt{m_0^2 + m_1^2}$	—
н207У	—	—	565139.44	2206957.32	Метод спутниковых геодезических измерений (определений)	$M_t = \sqrt{m_0^2 + m_1^2}$	—
н217У	—	—	565133.45	2206955.17	Метод спутниковых геодезических измерений (определений)	$M_t = \sqrt{m_0^2 + m_1^2}$	—
219	565185.89	2206966.99	—	—	—	—	—
216	565139.99	2206955.32	—	—	—	—	—
221	565145.59	2206932.12	—	—	—	—	—
220	565172.95	2206938.83	—	—	—	—	—
222	565200.13	2206945.94	—	—	—	—	—
223	565202.96	2206947.51	—	—	—	—	—
224	565205.01	2206953.03	—	—	—	—	—
225	565194.18	2206969.96	—	—	—	—	—
н211У	—	—	565139.14	2206932.36	Метод спутниковых геодезических измерений (определений)	$M_t = \sqrt{m_0^2 + m_1^2}$	—

## КАРТА-ПЛАН ТЕРРИТОРИИ

Сведения об уточняемых земельных участках, необходимые для исправления реестровых ошибок  
в сведениях о местоположении их границ

## 2. Сведения о частях границ уточняемого земельного участка с кадастровым номером 53:11:1000207:27

Обозначение части границ		Горизонтальное проложение (S), м	Описание прохождения части границ	Сведения о согласовании местоположения границ(согласовано/спорное)
от т.	до т.			
1	2	3	4	5
н211У	н212У	34.80	—	согласовано
н212У	н213У	19.22	—	согласовано
н213У	н214У	7.18	—	согласовано
н214У	н215У	3.39	—	согласовано
н215У	н216У	5.53	—	согласовано
н216У	н209У	20.81	—	согласовано
н209У	н208У	13.06	—	согласовано
н208У	н199У	26.07	—	согласовано
н199У	н207У	14.97	—	согласовано
н207У	н217У	6.36	—	согласовано
н217У	н211У	23.51	—	согласовано

## 3. Характеристики уточняемого земельного участка с кадастровым номером 53:11:1000207:27

№ п/п	Наименование характеристик земельного участка	Значение характеристики
1	2	3
1.	Адрес земельного участка	—
1.1.	Сведения о местоположении земельного участка (при отсутствии адреса) в структурированном в соответствии с федеральной информационной адресной системой виде	Новгородская область, р-н Новгородский, г/п Пролетарское, д Дорожно, ул Школьная
1.2.	Дополнительные сведения о местоположении земельного участка	—
2.	Площадь земельного участка ± величина погрешности определения(вычисления) площади ( $P \pm \Delta P$ ), м <sup>2</sup>	1589±13
3.	Формула, примененная для вычисления предельной погрешности определения площади земельного участка, с подставленными значениями и итоговые (вычисленные) значения ( $\Delta P$ ), м <sup>2</sup>	$\Delta P = 3,5 \cdot M_t \cdot \sqrt{P_{\text{док}}} = 3,5 \cdot 0.10 \cdot \sqrt{1438} = 13$
4.	Площадь земельного участка согласно сведениям Единого государственного реестра недвижимости ( $P_{\text{кад}}$ ), м <sup>2</sup>	1438
5.	Оценка расхождения $P$ и $P_{\text{кад}}$ ( $P - P_{\text{кад}}$ ), м <sup>2</sup>	151
6.	Предельный минимальный и максимальный размеры земельного участка	—

## КАРТА-ПЛАН ТЕРРИТОРИИ

Сведения об уточняемых земельных участках, необходимые для исправления реестровых ошибок  
в сведениях о местоположении их границ

1	2	3
	(Рмин и Рмакс), м²	
7.	Кадастровый или иной государственный учетный номер (инвентарный) здания, сооружения, объекта незавершенного строительства, расположенного на земельном участке	—
8.	Вид (виды) разрешенного использования	для ведения личного подсобного хозяйства
8.1.	Дополнительные сведения об использовании земельного участка	—
9.	Сведения о земельных участках (землях общего пользования, территории общего пользования), посредством которых обеспечивается доступ	—
10.	Иные сведения	—

## 4. Пояснения к сведениям об уточняемом земельном участке с кадастровым номером 53:11:1000207:27 :

1.	—
----	---

## 1. Сведения о характерных точках границ уточняемого земельного участка с кадастровым номером 53:11:1000207:28

Система координат МСК-53					Зона № 2		
Обозначение характерных точек границ	Координаты, м				Метод определения координат	Формулы, примененные для расчета средней квадратической погрешности определения координат характерных точек границ (М <sub>t</sub> ), с подставленными в такие формулы значениями и итоговые (вычисленные) значения М <sub>t</sub> , м	Описание закрепления точки
	содержатся в Едином государственном реестре недвижимости		определены в результате выполнения комплексных кадастровых работ				
	X	Y	X	Y			
1	2	3	4	5	6	7	8
н272У	—	—	565382.34	2206509.29	Метод спутниковых геодезических измерений (определений)	$M_t = \sqrt{m_0^2 + m_1^2}$	—
278	565351.21	2206574.09	—	—	—	—	—
279	565349.19	2206559.96	—	—	—	—	—
280	565361.57	2206532.89	—	—	—	—	—
281	565376.89	2206537.98	—	—	—	—	—
282	565384.19	2206509.62	—	—	—	—	—

## КАРТА-ПЛАН ТЕРРИТОРИИ

Сведения об уточняемых земельных участках, необходимые для исправления реестровых ошибок  
в сведениях о местоположении их границ

283	565384.96	2206508.27	—	—	—	—	—
284	565388.05	2206508.81	—	—	—	—	—
285	565398.37	2206513.23	565398.37	2206513.23	—	—	—
286	565412.51	2206524.83	565412.51	2206524.83	—	—	—
287	565415.59	2206532.40	565415.59	2206532.40	—	—	—
н273У	—	—	565435.55	2206547.73	Метод спутниковых геодезических измерений (определений)	$M_t = \sqrt{m_0^2 + m_1^2}$	—
н274У	—	—	565418.55	2206580.23	Метод спутниковых геодезических измерений (определений)	$M_t = \sqrt{m_0^2 + m_1^2}$	—
н275У	—	—	565388.08	2206560.48	Метод спутниковых геодезических измерений (определений)	$M_t = \sqrt{m_0^2 + m_1^2}$	—
273	565437.90	2206549.54	—	—	—	—	—
274	565419.66	2206578.35	—	—	—	—	—
275	565389.69	2206558.46	—	—	—	—	—
276	565387.40	2206561.34	—	—	—	—	—
277	565371.63	2206572.84	565371.63	2206572.84	—	—	—
н276У	—	—	565349.51	2206575.74	Метод спутниковых геодезических измерений (определений)	$M_t = \sqrt{m_0^2 + m_1^2}$	—
н277У	—	—	565347.48	2206559.01	Метод спутниковых геодезических измерений (определений)	$M_t = \sqrt{m_0^2 + m_1^2}$	—
н278У	—	—	565358.70	2206531.92	Метод спутниковых геодезических измерений (определений)	$M_t = \sqrt{m_0^2 + m_1^2}$	—

## КАРТА-ПЛАН ТЕРРИТОРИИ

Сведения об уточняемых земельных участках, необходимые для исправления реестровых ошибок  
в сведениях о местоположении их границ

н279У	—	—	565374.86	2206537.31	Метод спутниковых геодезических измерений (определений)	$M_t = \sqrt{m_0^2 + m_1^2}$	—
н272У	—	—	565382.34	2206509.29	Метод спутниковых геодезических измерений (определений)	$M_t = \sqrt{m_0^2 + m_1^2}$	—

## 2. Сведения о частях границ уточняемого земельного участка с кадастровым номером 53:11:1000207:28

Обозначение части границ		Горизонтальное проложение (S), м	Описание прохождения части границ	Сведения о согласовании местоположения границ (согласовано/спорное)
от т.	до т.			
1	2	3	4	5
н272У	285	16.51	—	согласовано
285	286	18.29	—	—
286	287	8.17	—	—
287	н273У	25.17	—	согласовано
н273У	н274У	36.68	—	согласовано
н274У	н275У	36.31	—	согласовано
н275У	277	20.58	—	согласовано
277	н276У	22.31	—	согласовано
н276У	н277У	16.85	—	согласовано
н277У	н278У	29.32	—	согласовано
н278У	н279У	17.04	—	согласовано
н279У	н272У	29.00	—	согласовано

## 3. Характеристики уточняемого земельного участка с кадастровым номером 53:11:1000207:28

№ п/п	Наименование характеристик земельного участка	Значение характеристики
1	2	3
1.	Адрес земельного участка	—
1.1.	Сведения о местоположении земельного участка (при отсутствии адреса) в структурированном в соответствии с федеральной информационной адресной системой виде	обл. Новгородская, р-н Новгородский, д. Дорожно, с/п Гостецкое сельское поселение, ул. Школьная, на земельном участке расположено здание, жилой дом №14
1.2.	Дополнительные сведения о местоположении земельного участка	—

## КАРТА-ПЛАН ТЕРРИТОРИИ

Сведения об уточняемых земельных участках, необходимые для исправления реестровых ошибок  
в сведениях о местоположении их границ

1	2	3
2.	Площадь земельного участка ± величина погрешности определения(вычисления) площади ( $P \pm \Delta P$ ), м <sup>2</sup>	3527±20
3.	Формула, примененная для вычисления предельной погрешности определения площади земельного участка, с подставленными значениями и итоговые (вычисленные) значения ( $\Delta P$ ), м <sup>2</sup>	$\Delta P = 3,5 \cdot M_t \cdot \sqrt{P_{\text{док}}} = 3,5 \cdot 0,10 \cdot \sqrt{3338} = 20$
4.	Площадь земельного участка согласно сведениям Единого государственного реестра недвижимости ( $P_{\text{кад}}$ ), м <sup>2</sup>	3338
5.	Оценка расхождения $P$ и $P_{\text{кад}}$ ( $P - P_{\text{кад}}$ ), м <sup>2</sup>	189
6.	Предельный минимальный и максимальный размеры земельного участка ( $P_{\text{мин}}$ и $P_{\text{макс}}$ ), м <sup>2</sup>	—
7.	Кадастровый или иной государственный учетный номер (инвентарный) здания, сооружения, объекта незавершенного строительства, расположенного на земельном участке	—
8.	Вид (виды) разрешенного использования	для ведения приусадебного хозяйства
8.1.	Дополнительные сведения об использовании земельного участка	—
9.	Сведения о земельных участках (землях общего пользования, территории общего пользования), посредством которых обеспечивается доступ	—
10.	Иные сведения	—

## 4. Пояснения к сведениям об уточняемом земельном участке с кадастровым номером 53:11:1000207:28 :

1. —

## 1. Сведения о характерных точках границ уточняемого земельного участка с кадастровым номером 53:11:1000207:33

Система координат МСК-53					Зона № 2		
Обозначение характерных точек границ	Координаты, м				Метод определения координат	Формулы, примененные для расчета средней квадратической погрешности определения координат характерных точек границ (M <sub>t</sub> ), с подставленными в такие формулы значениями и итоговые (вычисленные) значения M <sub>t</sub> , м	Описание закрепления точки
	содержатся в Едином государственном реестре недвижимости		определены в результате выполнения комплексных кадастровых работ				
	X	Y	X	Y			
1	2	3	4	5	6	7	8



## КАРТА-ПЛАН ТЕРРИТОРИИ

Сведения об уточняемых земельных участках, необходимые для исправления реестровых ошибок  
в сведениях о местоположении их границ

н244У	—	—	565154.75	2207283.80	Метод спутниковых геодезических измерений (определений)	$M_t = \sqrt{m_0^2 + m_1^2}$	—
н243У	—	—	565161.35	2207286.20	Метод спутниковых геодезических измерений (определений)	$M_t = \sqrt{m_0^2 + m_1^2}$	—
н242У	—	—	565167.31	2207287.57	Метод спутниковых геодезических измерений (определений)	$M_t = \sqrt{m_0^2 + m_1^2}$	—
н241У	—	—	565176.61	2207289.58	Метод спутниковых геодезических измерений (определений)	$M_t = \sqrt{m_0^2 + m_1^2}$	—
н240У	—	—	565177.59	2207289.25	Метод спутниковых геодезических измерений (определений)	$M_t = \sqrt{m_0^2 + m_1^2}$	—
н239У	—	—	565183.18	2207290.58	Метод спутниковых геодезических измерений (определений)	$M_t = \sqrt{m_0^2 + m_1^2}$	—
н247У	—	—	565170.20	2207325.76	Метод спутниковых геодезических измерений (определений)	$M_t = \sqrt{m_0^2 + m_1^2}$	—
н248У	—	—	565160.94	2207322.51	Метод спутниковых геодезических измерений (определений)	$M_t = \sqrt{m_0^2 + m_1^2}$	—
н249У	—	—	565152.65	2207319.64	Метод спутниковых геодезических измерений (определений)	$M_t = \sqrt{m_0^2 + m_1^2}$	—

## КАРТА-ПЛАН ТЕРРИТОРИИ

**Сведения об уточняемых земельных участках, необходимые для исправления реестровых ошибок  
в сведениях о местоположении их границ**

					измерений (определений)		
н250У	—	—	565096.31	2207299.98	Метод спутниковых геодезических измерений (определений)	$M_t = \sqrt{m_0^2 + m_1^2}$	—
н227У	—	—	565105.72	2207270.46	Метод спутниковых геодезических измерений (определений)	$M_t = \sqrt{m_0^2 + m_1^2}$	—
н226У	—	—	565116.99	2207271.53	Метод спутниковых геодезических измерений (определений)	$M_t = \sqrt{m_0^2 + m_1^2}$	—
н246У	—	—	565128.65	2207274.29	Метод спутниковых геодезических измерений (определений)	$M_t = \sqrt{m_0^2 + m_1^2}$	—
н245У	—	—	565151.00	2207282.43	Метод спутниковых геодезических измерений (определений)	$M_t = \sqrt{m_0^2 + m_1^2}$	—
233	565119.49	2207270.05	—	—	—	—	—
237	565131.15	2207272.81	—	—	—	—	—
238	565153.50	2207280.95	—	—	—	—	—
239	565157.25	2207282.32	—	—	—	—	—
240	565163.85	2207284.72	—	—	—	—	—
241	565169.81	2207286.09	—	—	—	—	—
242	565179.11	2207288.10	—	—	—	—	—
243	565180.09	2207287.77	—	—	—	—	—
244	565185.68	2207289.10	—	—	—	—	—
250	565172.70	2207324.28	—	—	—	—	—
251	565163.44	2207321.03	—	—	—	—	—
252	565155.15	2207318.16	—	—	—	—	—

## КАРТА-ПЛАН ТЕРРИТОРИИ

Сведения об уточняемых земельных участках, необходимые для исправления реестровых ошибок  
в сведениях о местоположении их границ

253	565098.81	2207298.50	—	—	—	—	—
234	565108.22	2207268.98	—	—	—	—	—
н244У	—	—	565154.75	2207283.80	Метод спутниковых геодезических измерений (определений)	$M_t = \sqrt{m_0^2 + m_1^2}$	—

## 2. Сведения о частях границ уточняемого земельного участка с кадастровым номером 53:11:1000207:33

Обозначение части границ		Горизонтальное проложение (S), м	Описание прохождения части границ	Сведения о согласовании местоположения границ(согласовано/спорное)
от т.	до т.			
1	2	3	4	5
н244У	н243У	7.02	—	согласовано
н243У	н242У	6.12	—	согласовано
н242У	н241У	9.51	—	согласовано
н241У	н240У	1.03	—	согласовано
н240У	н239У	5.75	—	согласовано
н239У	н247У	37.50	—	согласовано
н247У	н248У	9.81	—	согласовано
н248У	н249У	8.77	—	согласовано
н249У	н250У	59.67	—	согласовано
н250У	н227У	30.98	—	согласовано
н227У	н226У	11.32	—	согласовано
н226У	н246У	11.98	—	согласовано
н246У	н245У	23.79	—	согласовано
н245У	н244У	3.99	—	согласовано

## 3. Характеристики уточняемого земельного участка с кадастровым номером 53:11:1000207:33

№ п/п	Наименование характеристик земельного участка	Значение характеристики
1	2	3
1.	Адрес земельного участка	—
1.1.	Сведения о местоположении земельного участка (при отсутствии адреса) в структурированном в соответствии с федеральной информационной адресной системой виде	обл. Новгородская, р-н Новгородский, д. Дорожно, д.19
1.2.	Дополнительные сведения о местоположении земельного участка	—

## КАРТА-ПЛАН ТЕРРИТОРИИ

Сведения об уточняемых земельных участках, необходимые для исправления реестровых ошибок  
в сведениях о местоположении их границ

1	2	3
2.	Площадь земельного участка ± величина погрешности определения(вычисления) площади ( $P \pm \Delta P$ ), м <sup>2</sup>	2736±18
3.	Формула, примененная для вычисления предельной погрешности определения площади земельного участка, с подставленными значениями и итоговые (вычисленные) значения ( $\Delta P$ ), м <sup>2</sup>	$\Delta P = 3,5 \cdot M_t \cdot \sqrt{P_{\text{док}}} = 3,5 \cdot 0,10 \cdot \sqrt{2736} = 18$
4.	Площадь земельного участка согласно сведениям Единого государственного реестра недвижимости ( $P_{\text{кад}}$ ), м <sup>2</sup>	2736
5.	Оценка расхождения $P$ и $P_{\text{кад}}$ ( $P - P_{\text{кад}}$ ), м <sup>2</sup>	0
6.	Предельный минимальный и максимальный размеры земельного участка ( $P_{\text{мин}}$ и $P_{\text{макс}}$ ), м <sup>2</sup>	—
7.	Кадастровый или иной государственный учетный номер (инвентарный) здания, сооружения, объекта незавершенного строительства, расположенного на земельном участке	—
8.	Вид (виды) разрешенного использования	для ведения личного подсобного хозяйства
8.1.	Дополнительные сведения об использовании земельного участка	—
9.	Сведения о земельных участках (землях общего пользования, территории общего пользования), посредством которых обеспечивается доступ	—
10.	Иные сведения	—

## 4. Пояснения к сведениям об уточняемом земельном участке с кадастровым номером 53:11:1000207:33 :

1. —

## 1. Сведения о характерных точках границ уточняемого земельного участка с кадастровым номером 53:11:1000207:43

Система координат МСК-53					Зона № 2		
Обозначение характерных точек границ	Координаты, м				Метод определения координат	Формулы, примененные для расчета средней квадратической погрешности определения координат характерных точек границ (M <sub>t</sub> ), с подставленными в такие формулы значениями и итоговые (вычисленные) значения M <sub>t</sub> , м	Описание закрепления точки
	содержатся в Едином государственном реестре недвижимости		определены в результате выполнения комплексных кадастровых работ				
	X	Y	X	Y			
1	2	3	4	5	6	7	8

## КАРТА-ПЛАН ТЕРРИТОРИИ

**Сведения об уточняемых земельных участках, необходимые для исправления реестровых ошибок  
в сведениях о местоположении их границ**

н75У	—	—	565167.18	2207037.36	Метод спутниковых геодезических измерений (определений)	$M_t = \sqrt{m_0^2 + m_1^2}$	—
н73У	—	—	565170.51	2207038.86	Метод спутниковых геодезических измерений (определений)	$M_t = \sqrt{m_0^2 + m_1^2}$	—
н72У	—	—	565217.35	2207054.78	Метод спутниковых геодезических измерений (определений)	$M_t = \sqrt{m_0^2 + m_1^2}$	—
н76У	—	—	565218.67	2207060.08	Метод спутниковых геодезических измерений (определений)	$M_t = \sqrt{m_0^2 + m_1^2}$	—
н77У	—	—	565210.33	2207086.95	Метод спутниковых геодезических измерений (определений)	$M_t = \sqrt{m_0^2 + m_1^2}$	—
н78У	—	—	565164.49	2207072.72	Метод спутниковых геодезических измерений (определений)	$M_t = \sqrt{m_0^2 + m_1^2}$	—
н79У	—	—	565164.64	2207072.18	Метод спутниковых геодезических измерений (определений)	$M_t = \sqrt{m_0^2 + m_1^2}$	—
н80У	—	—	565158.35	2207070.33	Метод спутниковых геодезических измерений (определений)	$M_t = \sqrt{m_0^2 + m_1^2}$	—
н81У	—	—	565159.63	2207066.29	Метод спутниковых геодезических измерений (определений)	$M_t = \sqrt{m_0^2 + m_1^2}$	—

## КАРТА-ПЛАН ТЕРРИТОРИИ

Сведения об уточняемых земельных участках, необходимые для исправления реестровых ошибок  
в сведениях о местоположении их границ

					измерений (определений)		
н82У	—	—	565158.44	2207064.84	Метод спутниковых геодезических измерений (определений)	$M_t = \sqrt{m_0^2 + m_1^2}$	—
н83У	—	—	565163.07	2207051.36	Метод спутниковых геодезических измерений (определений)	$M_t = \sqrt{m_0^2 + m_1^2}$	—
82	565166.94	2207071.16	—	—	—	—	—
83	565161.41	2207069.31	—	—	—	—	—
84	565159.93	2207068.84	—	—	—	—	—
85	565169.83	2207036.38	—	—	—	—	—
75	565174.50	2207036.76	—	—	—	—	—
76	565215.33	2207052.25	—	—	—	—	—
86	565219.94	2207053.80	—	—	—	—	—
87	565221.81	2207059.39	—	—	—	—	—
88	565215.34	2207076.62	—	—	—	—	—
89	565214.81	2207080.71	—	—	—	—	—
90	565212.93	2207085.95	—	—	—	—	—
91	565167.05	2207071.71	—	—	—	—	—
н75У	—	—	565167.18	2207037.36	Метод спутниковых геодезических измерений (определений)	$M_t = \sqrt{m_0^2 + m_1^2}$	—

## 2. Сведения о частях границ уточняемого земельного участка с кадастровым номером 53:11:1000207:43

Обозначение части границ		Горизонтальное проложение (S), м	Описание прохождения части границ	Сведения о согласовании местоположения границ(согласовано/спорное)
от т.	до т.			
1	2	3	4	5
н75У	н73У	3.65	—	согласовано
н73У	н72У	49.47	—	согласовано
н72У	н76У	5.46	—	согласовано

## КАРТА-ПЛАН ТЕРРИТОРИИ

Сведения об уточняемых земельных участках, необходимые для исправления реестровых ошибок  
в сведениях о местоположении их границ

н76У	н77У	28.13	—	согласовано
н77У	н78У	48.00	—	согласовано
н78У	н79У	0.56	—	согласовано
н79У	н80У	6.56	—	согласовано
н80У	н81У	4.24	—	согласовано
н81У	н82У	1.88	—	согласовано
н82У	н83У	14.25	—	согласовано
н83У	н75У	14.59	—	согласовано

## 3. Характеристики уточняемого земельного участка с кадастровым номером 53:11:1000207:43

№ п/п	Наименование характеристик земельного участка	Значение характеристики
1	2	3
1.	Адрес земельного участка	—
1.1.	Сведения о местоположении земельного участка (при отсутствии адреса) в структурированном в соответствии с федеральной информационной адресной системой виде	Новгородская область, Новгородский район, Гостецкое сельское поселение, д. Дорожно, ул. Школьная, на земельном участке расположено здание, жилой дом №2
1.2.	Дополнительные сведения о местоположении земельного участка	—
2.	Площадь земельного участка ± величина погрешности определения(вычисления) площади ( $P \pm \Delta P$ ), м²	1854±15
3.	Формула, примененная для вычисления предельной погрешности определения площади земельного участка, с подставленными значениями и итоговые (вычисленные) значения ( $\Delta P$ ), м²	$\Delta P = 3,5 \cdot M_t \cdot \sqrt{P_{\text{док}}} = 3,5 \cdot 0.10 \cdot \sqrt{1894} = 15$
4.	Площадь земельного участка согласно сведениям Единого государственного реестра недвижимости ( $P_{\text{кад}}$ ), м²	1894
5.	Оценка расхождения $P$ и $P_{\text{кад}}$ ( $P - P_{\text{кад}}$ ), м²	-40
6.	Предельный минимальный и максимальный размеры земельного участка ( $P_{\text{мин}}$ и $P_{\text{макс}}$ ), м²	—
7.	Кадастровый или иной государственный учетный номер (инвентарный) здания, сооружения, объекта незавершенного строительства, расположенного на земельном участке	—
8.	Вид (виды) разрешенного использования	для ведения приусадебного хозяйства
8.1.	Дополнительные сведения об использовании земельного участка	—
9.	Сведения о земельных участках (землях общего пользования, территории общего пользования), посредством которых обеспечивается доступ	—

## КАРТА-ПЛАН ТЕРРИТОРИИ

Сведения об уточняемых земельных участках, необходимые для исправления реестровых ошибок  
в сведениях о местоположении их границ

1	2	3
10.	Иные сведения	—

## 4. Пояснения к сведениям об уточняемом земельном участке с кадастровым номером 53:11:1000207:43 :

1.	—
----	---

## 1. Сведения о характерных точках границ уточняемого земельного участка с кадастровым номером 53:11:1000207:56

Система координат МСК-53

Зона № 2

Обозначение характерных точек границ	Координаты, м				Метод определения координат	Формулы, примененные для расчета средней квадратической погрешности определения координат характерных точек границ (M <sub>t</sub> ), с подставленными в такие формулы значениями и итоговые (вычисленные) значения M <sub>t</sub> , м	Описание закрепления точки
	содержатся в Едином государственном реестре недвижимости		определены в результате выполнения комплексных кадастровых работ				
	X	Y	X	Y			
1	2	3	4	5	6	7	8
н106У	—	—	565133.34	2207209.29	Метод спутниковых геодезических измерений (определений)	$M_t = \sqrt{m_0^2 + m_1^2}$	—
н107У	—	—	565185.03	2207228.41	Метод спутниковых геодезических измерений (определений)	$M_t = \sqrt{m_0^2 + m_1^2}$	—
н108У	—	—	565184.31	2207230.26	Метод спутниковых геодезических измерений (определений)	$M_t = \sqrt{m_0^2 + m_1^2}$	—
н101У	—	—	565203.60	2207237.68	Метод спутниковых геодезических измерений (определений)	$M_t = \sqrt{m_0^2 + m_1^2}$	—
н109У	—	—	565198.03	2207252.76	Метод спутниковых геодезических	$M_t = \sqrt{m_0^2 + m_1^2}$	—



## КАРТА-ПЛАН ТЕРРИТОРИИ

**Сведения об уточняемых земельных участках, необходимые для исправления реестровых ошибок  
в сведениях о местоположении их границ**

					измерений (определений)		
н110У	—	—	565178.36	2207246.53	Метод спутниковых геодезических измерений (определений)	$M_t = \sqrt{m_0^2 + m_1^2}$	—
н111У	—	—	565173.08	2207244.39	Метод спутниковых геодезических измерений (определений)	$M_t = \sqrt{m_0^2 + m_1^2}$	—
н112У	—	—	565169.38	2207242.88	Метод спутниковых геодезических измерений (определений)	$M_t = \sqrt{m_0^2 + m_1^2}$	—
н113У	—	—	565166.03	2207241.51	Метод спутниковых геодезических измерений (определений)	$M_t = \sqrt{m_0^2 + m_1^2}$	—
н114У	—	—	565158.71	2207239.07	Метод спутниковых геодезических измерений (определений)	$M_t = \sqrt{m_0^2 + m_1^2}$	—
н115У	—	—	565150.12	2207241.79	Метод спутниковых геодезических измерений (определений)	$M_t = \sqrt{m_0^2 + m_1^2}$	—
н116У	—	—	565144.23	2207239.99	Метод спутниковых геодезических измерений (определений)	$M_t = \sqrt{m_0^2 + m_1^2}$	—
н117У	—	—	565143.07	2207243.80	Метод спутниковых геодезических измерений (определений)	$M_t = \sqrt{m_0^2 + m_1^2}$	—

## КАРТА-ПЛАН ТЕРРИТОРИИ

**Сведения об уточняемых земельных участках, необходимые для исправления реестровых ошибок  
в сведениях о местоположении их границ**

н118У	—	—	565140.82	2207244.20	Метод спутниковых геодезических измерений (определений)	$M_t = \sqrt{m_0^2 + m_1^2}$	—
н119У	—	—	565136.64	2207243.42	Метод спутниковых геодезических измерений (определений)	$M_t = \sqrt{m_0^2 + m_1^2}$	—
н120У	—	—	565121.27	2207237.20	Метод спутниковых геодезических измерений (определений)	$M_t = \sqrt{m_0^2 + m_1^2}$	—
н121У	—	—	565120.92	2207234.56	Метод спутниковых геодезических измерений (определений)	$M_t = \sqrt{m_0^2 + m_1^2}$	—
н122У	—	—	565106.67	2207229.98	Метод спутниковых геодезических измерений (определений)	$M_t = \sqrt{m_0^2 + m_1^2}$	—
н123У	—	—	565068.88	2207217.08	Метод спутниковых геодезических измерений (определений)	$M_t = \sqrt{m_0^2 + m_1^2}$	—
н124У	—	—	565079.86	2207189.50	Метод спутниковых геодезических измерений (определений)	$M_t = \sqrt{m_0^2 + m_1^2}$	—
125	565131.81	2207240.57	—	—	—	—	—
126	565069.04	2207216.65	—	—	—	—	—
127	565079.91	2207187.25	—	—	—	—	—
113	565134.01	2207207.26	—	—	—	—	—
112	565185.70	2207226.38	—	—	—	—	—
111	565184.98	2207228.25	—	—	—	—	—

## КАРТА-ПЛАН ТЕРРИТОРИИ

Сведения об уточняемых земельных участках, необходимые для исправления реестровых ошибок  
в сведениях о местоположении их границ

110	565203.65	2207235.43	—	—	—	—	—
115	565198.08	2207250.51	—	—	—	—	—
116	565178.41	2207244.28	—	—	—	—	—
117	565173.13	2207242.14	—	—	—	—	—
118	565169.43	2207240.63	—	—	—	—	—
119	565166.08	2207239.26	—	—	—	—	—
120	565161.21	2207237.59	—	—	—	—	—
121	565152.62	2207240.31	—	—	—	—	—
122	565146.73	2207238.51	—	—	—	—	—
123	565145.57	2207242.32	—	—	—	—	—
124	565143.32	2207242.72	—	—	—	—	—
н106У	—	—	565133.34	2207209.29	Метод спутниковых геодезических измерений (определений)	$M_t = \sqrt{m_0^2 + m_1^2}$	—

## 2. Сведения о частях границ уточняемого земельного участка с кадастровым номером 53:11:1000207:56

Обозначение части границ		Горизонтальное проложение (S), м	Описание прохождения части границ	Сведения о согласовании местоположения границ(согласовано/спорное)
от т.	до т.			
1	2	3	4	5
н106У	н107У	55.11	—	согласовано
н107У	н108У	1.99	—	согласовано
н108У	н101У	20.67	—	согласовано
н101У	н109У	16.08	—	согласовано
н109У	н110У	20.63	—	согласовано
н110У	н111У	5.70	—	согласовано
н111У	н112У	4.00	—	согласовано
н112У	н113У	3.62	—	согласовано
н113У	н114У	7.72	—	согласовано
н114У	н115У	9.01	—	согласовано
н115У	н116У	6.16	—	согласовано
н116У	н117У	3.98	—	согласовано
н117У	н118У	2.29	—	согласовано
н118У	н119У	4.25	—	согласовано

## КАРТА-ПЛАН ТЕРРИТОРИИ

Сведения об уточняемых земельных участках, необходимые для исправления реестровых ошибок  
в сведениях о местоположении их границ

н119У	н120У	16.58	—	согласовано
н120У	н121У	2.66	—	согласовано
н121У	н122У	14.97	—	согласовано
н122У	н123У	39.93	—	согласовано
н123У	н124У	29.69	—	согласовано
н124У	н106У	57.02	—	согласовано

## 3. Характеристики уточняемого земельного участка с кадастровым номером 53:11:1000207:56

№ п/п	Наименование характеристик земельного участка	Значение характеристики
1	2	3
1.	Адрес земельного участка	—
1.1.	Сведения о местоположении земельного участка (при отсутствии адреса) в структурированном в соответствии с федеральной информационной адресной системой виде	Новгородская обл, р-н Новгородский, Пролетарское городское поселение, д Дорожно, на земельном участке расположено здание, жилой дом, 23
1.2.	Дополнительные сведения о местоположении земельного участка	—
2.	Площадь земельного участка ± величина погрешности определения(вычисления) площади ( $P \pm \Delta P$ ), м <sup>2</sup>	3354±20
3.	Формула, примененная для вычисления предельной погрешности определения площади земельного участка, с подставленными значениями и итоговые (вычисленные) значения ( $\Delta P$ ), м <sup>2</sup>	$\Delta P = 3,5 \cdot M_t \cdot \sqrt{P_{\text{док}}} = 3,5 \cdot 0.10 \cdot \sqrt{3300} = 20$
4.	Площадь земельного участка согласно сведениям Единого государственного реестра недвижимости ( $P_{\text{кад}}$ ), м <sup>2</sup>	3300
5.	Оценка расхождения $P$ и $P_{\text{кад}}$ ( $P - P_{\text{кад}}$ ), м <sup>2</sup>	54
6.	Предельный минимальный и максимальный размеры земельного участка ( $P_{\text{мин}}$ и $P_{\text{макс}}$ ), м <sup>2</sup>	—
7.	Кадастровый или иной государственный учетный номер (инвентарный) здания, сооружения, объекта незавершенного строительства, расположенного на земельном участке	—
8.	Вид (виды) разрешенного использования	для ведения приусадебного хозяйства
8.1.	Дополнительные сведения об использовании земельного участка	—
9.	Сведения о земельных участках (землях общего пользования, территории общего пользования), посредством которых обеспечивается доступ	—
10.	Иные сведения	—

## КАРТА-ПЛАН ТЕРРИТОРИИ

Сведения об уточняемых земельных участках, необходимые для исправления реестровых ошибок  
в сведениях о местоположении их границ

4. Пояснения к сведениям об уточняемом земельном участке с кадастровым номером 53:11:1000207:56 :

1. —

1. Сведения о характерных точках границ уточняемого земельного участка с кадастровым номером 53:11:1000207:64

Система координат МСК-53

Зона № 2

Обозначение характерных точек границ	Координаты, м				Метод определения координат	Формулы, примененные для расчета средней квадратической погрешности определения координат характерных точек границ (M <sub>t</sub> ), с подставленными в такие формулы значениями и итоговые (вычисленные) значения M <sub>t</sub> , м	Описание закрепления точки
	содержатся в Едином государственном реестре недвижимости		определены в результате выполнения комплексных кадастровых работ				
	X	Y	X	Y			
1	2	3	4	5	6	7	8
н181У	—	—	565092.03	2206979.26	Метод спутниковых геодезических измерений (определений)	$M_t = \sqrt{m_0^2 + m_1^2}$	—
н184У	—	—	565111.83	2206988.93	Метод спутниковых геодезических измерений (определений)	$M_t = \sqrt{m_0^2 + m_1^2}$	—
н185У	—	—	565101.33	2207016.43	Метод спутниковых геодезических измерений (определений)	$M_t = \sqrt{m_0^2 + m_1^2}$	—
н186У	—	—	565102.60	2207021.90	Метод спутниковых геодезических измерений (определений)	$M_t = \sqrt{m_0^2 + m_1^2}$	—
н187У	—	—	565105.62	2207030.22	Метод спутниковых геодезических измерений (определений)	$M_t = \sqrt{m_0^2 + m_1^2}$	—

## КАРТА-ПЛАН ТЕРРИТОРИИ

**Сведения об уточняемых земельных участках, необходимые для исправления реестровых ошибок  
в сведениях о местоположении их границ**

н188У	—	—	565113.98	2207034.66	Метод спутниковых геодезических измерений (определений)	$M_t = \sqrt{m_0^2 + m_1^2}$	—
198	565129.10	2207048.99	—	—	—	—	—
199	565126.83	2207056.17	—	—	—	—	—
200	565113.07	2207052.54	—	—	—	—	—
192	565072.42	2207028.83	—	—	—	—	—
189	565093.73	2206977.81	—	—	—	—	—
196	565113.73	2206988.68	—	—	—	—	—
195	565104.00	2207016.13	—	—	—	—	—
194	565107.63	2207028.79	—	—	—	—	—
193	565114.82	2207032.56	—	—	—	—	—
197	565111.01	2207042.09	565111.01	2207042.09	—	—	—
н189У	—	—	565126.96	2207048.18	Метод спутниковых геодезических измерений (определений)	$M_t = \sqrt{m_0^2 + m_1^2}$	—
н190У	—	—	565124.06	2207058.82	Метод спутниковых геодезических измерений (определений)	$M_t = \sqrt{m_0^2 + m_1^2}$	—
201	—	—	565112.01	2207054.30	—	—	—
н191У	—	—	565090.00	2207042.10	Метод спутниковых геодезических измерений (определений)	$M_t = \sqrt{m_0^2 + m_1^2}$	—
н182У	—	—	565070.47	2207030.21	Метод спутниковых геодезических измерений (определений)	$M_t = \sqrt{m_0^2 + m_1^2}$	—
н181У	—	—	565092.03	2206979.26	Метод спутниковых геодезических измерений	$M_t = \sqrt{m_0^2 + m_1^2}$	—

## КАРТА-ПЛАН ТЕРРИТОРИИ

Сведения об уточняемых земельных участках, необходимые для исправления реестровых ошибок  
в сведениях о местоположении их границ

(определений)

## 2. Сведения о частях границ уточняемого земельного участка с кадастровым номером 53:11:1000207:64

Обозначение части границ		Горизонтальное проложение (S), м	Описание прохождения части границ	Сведения о согласовании местоположения границ(согласовано/спорное)
от т.	до т.			
1	2	3	4	5
н181У	н184У	22.04	—	согласовано
н184У	н185У	29.44	—	согласовано
н185У	н186У	5.62	—	согласовано
н186У	н187У	8.85	—	согласовано
н187У	н188У	9.47	—	согласовано
н188У	197	8.00	—	согласовано
197	н189У	17.07	—	согласовано
н189У	н190У	11.03	—	согласовано
н190У	201	12.87	—	согласовано
201	н191У	25.17	—	согласовано
н191У	н182У	22.86	—	согласовано
н182У	н181У	55.32	—	согласовано

## 3. Характеристики уточняемого земельного участка с кадастровым номером 53:11:1000207:64

№ п/п	Наименование характеристик земельного участка	Значение характеристики
1	2	3
1.	Адрес земельного участка	—
1.1.	Сведения о местоположении земельного участка (при отсутствии адреса) в структурированном в соответствии с федеральной информационной адресной системой виде	обл. Новгородская, р-н Новгородский, д. Дорожно, ул. Школьная, д.3
1.2.	Дополнительные сведения о местоположении земельного участка	—
2.	Площадь земельного участка ± величина погрешности определения(вычисления) площади ( $P \pm \Delta P$ ), м <sup>2</sup>	1864±15
3.	Формула, примененная для вычисления предельной погрешности определения площади земельного участка, с подставленными значениями и итоговые (вычисленные) значения ( $\Delta P$ ), м <sup>2</sup>	$\Delta P = 3,5 \cdot M_t \cdot \sqrt{P_{\text{док}}} = 3,5 \cdot 0.10 \cdot \sqrt{1825} = 15$
4.	Площадь земельного участка согласно сведениям Единого государственного реестра недвижимости ( $P_{\text{кад}}$ ), м <sup>2</sup>	1825

## КАРТА-ПЛАН ТЕРРИТОРИИ

Сведения об уточняемых земельных участках, необходимые для исправления реестровых ошибок  
в сведениях о местоположении их границ

1	2	3
5.	Оценка расхождения Р и Р <sub>кад</sub> (Р – Р <sub>кад</sub> ), м <sup>2</sup>	39
6.	Предельный минимальный и максимальный размеры земельного участка (Р <sub>мин</sub> и Р <sub>макс</sub> ), м <sup>2</sup>	—
7.	Кадастровый или иной государственный учетный номер (инвентарный) здания, сооружения, объекта незавершенного строительства, расположенного на земельном участке	—
8.	Вид (виды) разрешенного использования	для ведения личного подсобного хозяйства
8.1.	Дополнительные сведения об использовании земельного участка	—
9.	Сведения о земельных участках (землях общего пользования, территории общего пользования), посредством которых обеспечивается доступ	—
10.	Иные сведения	—

## 4. Пояснения к сведениям об уточняемом земельном участке с кадастровым номером 53:11:1000207:64 :

1.	—
----	---

## 1. Сведения о характерных точках границ уточняемого земельного участка с кадастровым номером 53:11:1000207:71

## Система координат МСК-53

## Зона № 2

Обозначение характерных точек границ	Координаты, м				Метод определения координат	Формулы, примененные для расчета средней квадратической погрешности определения координат характерных точек границ (M <sub>t</sub> ), с подставленными в такие формулы значениями и итоговые (вычисленные) значения M <sub>t</sub> , м	Описание закрепления точки
	содержатся в Едином государственном реестре недвижимости		определены в результате выполнения комплексных кадастровых работ				
	X	Y	X	Y			
1	2	3	4	5	6	7	8
н134У	—	—	565090.71	2207068.66	Метод спутниковых геодезических измерений (определений)	$M_t = \sqrt{m_0^2 + m_1^2}$	—
н135У	—	—	565087.20	2207076.16	Метод спутниковых геодезических измерений (определений)	$M_t = \sqrt{m_0^2 + m_1^2}$	—



## КАРТА-ПЛАН ТЕРРИТОРИИ

**Сведения об уточняемых земельных участках, необходимые для исправления реестровых ошибок  
в сведениях о местоположении их границ**

н131У	—	—	565108.77	2207085.31	Метод спутниковых геодезических измерений (определений)	$M_t = \sqrt{m_0^2 + m_1^2}$	—
н130У	—	—	565099.42	2207110.88	Метод спутниковых геодезических измерений (определений)	$M_t = \sqrt{m_0^2 + m_1^2}$	—
н136У	—	—	565096.03	2207121.03	Метод спутниковых геодезических измерений (определений)	$M_t = \sqrt{m_0^2 + m_1^2}$	—
139	565044.51	2207117.48	—	—	—	—	—
140	565021.29	2207107.94	—	—	—	—	—
141	565037.73	2207070.16	—	—	—	—	—
142	565038.88	2207066.69	—	—	—	—	—
143	565040.24	2207064.58	—	—	—	—	—
144	565044.85	2207051.38	—	—	—	—	—
145	565081.98	2207063.20	—	—	—	—	—
146	565091.31	2207067.28	—	—	—	—	—
147	565088.50	2207073.72	—	—	—	—	—
148	565101.37	2207079.94	—	—	—	—	—
134	565109.33	2207085.71	—	—	—	—	—
137	565091.41	2207124.80	565091.41	2207124.80	—	—	—
138	565048.87	2207109.63	565048.87	2207109.63	—	—	—
н137У	—	—	565043.41	2207122.02	Метод спутниковых геодезических измерений (определений)	$M_t = \sqrt{m_0^2 + m_1^2}$	—
н138У	—	—	565028.32	2207114.68	Метод спутниковых геодезических измерений (определений)	$M_t = \sqrt{m_0^2 + m_1^2}$	—

## КАРТА-ПЛАН ТЕРРИТОРИИ

**Сведения об уточняемых земельных участках, необходимые для исправления реестровых ошибок  
в сведениях о местоположении их границ**

н139У	—	—	565024.89	2207113.01	Метод спутниковых геодезических измерений (определений)	$M_t = \sqrt{m_0^2 + m_1^2}$	—
н140У	—	—	565020.34	2207110.80	Метод спутниковых геодезических измерений (определений)	$M_t = \sqrt{m_0^2 + m_1^2}$	—
н141У	—	—	565035.30	2207071.53	Метод спутниковых геодезических измерений (определений)	$M_t = \sqrt{m_0^2 + m_1^2}$	—
н142У	—	—	565041.69	2207051.83	Метод спутниковых геодезических измерений (определений)	$M_t = \sqrt{m_0^2 + m_1^2}$	—
н143У	—	—	565044.39	2207052.70	Метод спутниковых геодезических измерений (определений)	$M_t = \sqrt{m_0^2 + m_1^2}$	—
н144У	—	—	565078.99	2207064.19	Метод спутниковых геодезических измерений (определений)	$M_t = \sqrt{m_0^2 + m_1^2}$	—
н134У	—	—	565090.71	2207068.66	Метод спутниковых геодезических измерений (определений)	$M_t = \sqrt{m_0^2 + m_1^2}$	—

**2. Сведения о частях границ уточняемого земельного участка с кадастровым номером 53:11:1000207:71**

Обозначение части границ		Горизонтальное проложение (S), м	Описание прохождения части границ	Сведения о согласовании местоположения границ (согласовано/спорное)
от т.	до т.			
<b>1</b>	<b>2</b>	<b>3</b>	<b>4</b>	<b>5</b>
н134У	н135У	8.28	—	согласовано

## КАРТА-ПЛАН ТЕРРИТОРИИ

Сведения об уточняемых земельных участках, необходимые для исправления реестровых ошибок  
в сведениях о местоположении их границ

н135У	н131У	23.43	—	согласовано
н131У	н130У	27.23	—	согласовано
н130У	н136У	10.70	—	согласовано
н136У	137	5.96	—	согласовано
137	138	45.16	—	—
138	н137У	13.54	—	согласовано
н137У	н138У	16.78	—	согласовано
н138У	н139У	3.81	—	согласовано
н139У	н140У	5.06	—	согласовано
н140У	н141У	42.02	—	согласовано
н141У	н142У	20.71	—	согласовано
н142У	н143У	2.84	—	согласовано
н143У	н144У	36.46	—	согласовано
н144У	н134У	12.54	—	согласовано

## 3. Характеристики уточняемого земельного участка с кадастровым номером 53:11:1000207:71

№ п/п	Наименование характеристик земельного участка	Значение характеристики
1	2	3
1.	Адрес земельного участка	—
1.1.	Сведения о местоположении земельного участка (при отсутствии адреса) в структурированном в соответствии с федеральной информационной адресной системой виде	обл. Новгородская, р-н Новгородский, д. Дорожно, ул. Школьная, дом №1 "А"
1.2.	Дополнительные сведения о местоположении земельного участка	—
2.	Площадь земельного участка $\pm$ величина погрешности определения (вычисления) площади ( $P \pm \Delta P$ ), м <sup>2</sup>	3995 $\pm$ 22
3.	Формула, примененная для вычисления предельной погрешности определения площади земельного участка, с подставленными значениями и итоговые (вычисленные) значения ( $\Delta P$ ), м <sup>2</sup>	$\Delta P = 3,5 \cdot M_t \cdot \sqrt{P_{\text{док}}} = 3,5 \cdot 0,10 \cdot \sqrt{3900} = 22$
4.	Площадь земельного участка согласно сведениям Единого государственного реестра недвижимости ( $P_{\text{кад}}$ ), м <sup>2</sup>	3900
5.	Оценка расхождения $P$ и $P_{\text{кад}}$ ( $P - P_{\text{кад}}$ ), м <sup>2</sup>	95
6.	Предельный минимальный и максимальный размеры земельного участка ( $P_{\text{мин}}$ и $P_{\text{макс}}$ ), м <sup>2</sup>	—
7.	Кадастровый или иной государственный учетный номер (инвентарный)	—

## КАРТА-ПЛАН ТЕРРИТОРИИ

Сведения об уточняемых земельных участках, необходимые для исправления реестровых ошибок  
в сведениях о местоположении их границ

1	2	3
	здания, сооружения, объекта незавершенного строительства, расположенного на земельном участке	
8.	Вид (виды) разрешенного использования	для ведения личного подсобного хозяйства
8.1.	Дополнительные сведения об использовании земельного участка	—
9.	Сведения о земельных участках (землях общего пользования, территории общего пользования), посредством которых обеспечивается доступ	—
10.	Иные сведения	—

## 4. Пояснения к сведениям об уточняемом земельном участке с кадастровым номером 53:11:1000207:71 :

1.	—
----	---

## 1. Сведения о характерных точках границ уточняемого земельного участка с кадастровым номером 53:11:1000207:77

## Система координат МСК-53

## Зона № 2

Обозначение характерных точек границ	Координаты, м				Метод определения координат	Формулы, примененные для расчета средней квадратической погрешности определения координат характерных точек границ (M <sub>t</sub> ), с подставленными в такие формулы значениями и итоговые (вычисленные) значения M <sub>t</sub> , м	Описание закрепления точки
	содержатся в Едином государственном реестре недвижимости		определены в результате выполнения комплексных кадастровых работ				
	X	Y	X	Y			
1	2	3	4	5	6	7	8
н37У	—	—	565293.90	2206957.85	Метод спутниковых геодезических измерений (определений)	$M_t = \sqrt{m_0^2 + m_1^2}$	—
н38У	—	—	565308.38	2206964.25	Метод спутниковых геодезических измерений (определений)	$M_t = \sqrt{m_0^2 + m_1^2}$	—
н39У	—	—	565293.25	2207003.26	Метод спутниковых геодезических измерений (определений)	$M_t = \sqrt{m_0^2 + m_1^2}$	—

## КАРТА-ПЛАН ТЕРРИТОРИИ

**Сведения об уточняемых земельных участках, необходимые для исправления реестровых ошибок  
в сведениях о местоположении их границ**

н40У	—	—	565280.63	2206998.49	Метод спутниковых геодезических измерений (определений)	$M_t = \sqrt{m_0^2 + m_1^2}$	—
н41У	—	—	565249.99	2206988.70	Метод спутниковых геодезических измерений (определений)	$M_t = \sqrt{m_0^2 + m_1^2}$	—
н42У	—	—	565243.57	2206985.49	Метод спутниковых геодезических измерений (определений)	$M_t = \sqrt{m_0^2 + m_1^2}$	—
н43У	—	—	565238.97	2206984.26	Метод спутниковых геодезических измерений (определений)	$M_t = \sqrt{m_0^2 + m_1^2}$	—
н44У	—	—	565224.97	2206981.10	Метод спутниковых геодезических измерений (определений)	$M_t = \sqrt{m_0^2 + m_1^2}$	—
н45У	—	—	565219.08	2206978.81	Метод спутниковых геодезических измерений (определений)	$M_t = \sqrt{m_0^2 + m_1^2}$	—
н46У	—	—	565219.69	2206978.14	Метод спутниковых геодезических измерений (определений)	$M_t = \sqrt{m_0^2 + m_1^2}$	—
48	—	—	565222.79	2206973.47	—	—	—
47	—	—	565229.12	2206966.14	—	—	—
н47У	—	—	565248.02	2206944.03	Метод спутниковых геодезических измерений (определений)	$M_t = \sqrt{m_0^2 + m_1^2}$	—

## КАРТА-ПЛАН ТЕРРИТОРИИ

Сведения об уточняемых земельных участках, необходимые для исправления реестровых ошибок  
в сведениях о местоположении их границ

н48У	—	—	565262.64	2206948.78	Метод спутниковых геодезических измерений (определений)	$M_t = \sqrt{m_0^2 + m_1^2}$	—
н49У	—	—	565266.04	2206949.89	Метод спутниковых геодезических измерений (определений)	$M_t = \sqrt{m_0^2 + m_1^2}$	—
н50У	—	—	565266.91	2206947.49	Метод спутниковых геодезических измерений (определений)	$M_t = \sqrt{m_0^2 + m_1^2}$	—
38	565276.19	2206948.87	—	—	—	—	—
46	565310.41	2206962.51	—	—	—	—	—
37	565307.10	2206972.24	—	—	—	—	—
36	565295.45	2207001.72	—	—	—	—	—
45	565290.94	2207000.57	—	—	—	—	—
44	565283.56	2206997.35	—	—	—	—	—
43	565251.69	2206987.01	—	—	—	—	—
42	565242.43	2206983.47	—	—	—	—	—
41	565221.89	2206978.16	—	—	—	—	—
40	565250.48	2206943.25	—	—	—	—	—
39	565274.93	2206951.42	—	—	—	—	—
н37У	—	—	565293.90	2206957.85	Метод спутниковых геодезических измерений (определений)	$M_t = \sqrt{m_0^2 + m_1^2}$	—

## 2. Сведения о частях границ уточняемого земельного участка с кадастровым номером 53:11:1000207:77

Обозначение части границ		Горизонтальное проложение (S), м	Описание прохождения части границ	Сведения о согласовании местоположения границ (согласовано/спорное)
от т.	до т.			
1	2	3	4	5
н37У	н38У	15.83	—	согласовано
н38У	н39У	41.84	—	согласовано

## КАРТА-ПЛАН ТЕРРИТОРИИ

Сведения об уточняемых земельных участках, необходимые для исправления реестровых ошибок  
в сведениях о местоположении их границ

н39У	н40У	13.49	—	согласовано
н40У	н41У	32.17	—	согласовано
н41У	н42У	7.18	—	согласовано
н42У	н43У	4.76	—	согласовано
н43У	н44У	14.35	—	согласовано
н44У	н45У	6.32	—	согласовано
н45У	н46У	0.91	—	согласовано
н46У	48	5.61	—	согласовано
48	47	9.68	—	согласовано
47	н47У	29.09	—	согласовано
н47У	н48У	15.37	—	согласовано
н48У	н49У	3.58	—	согласовано
н49У	н50У	2.55	—	согласовано
н50У	н37У	28.91	—	согласовано

## 3. Характеристики уточняемого земельного участка с кадастровым номером 53:11:1000207:77

№ п/п	Наименование характеристик земельного участка	Значение характеристики
1	2	3
1.	Адрес земельного участка	—
1.1.	Сведения о местоположении земельного участка (при отсутствии адреса) в структурированном в соответствии с федеральной информационной адресной системой виде	обл. Новгородская, р-н Новгородский, д. Дорожно, д.№43
1.2.	Дополнительные сведения о местоположении земельного участка	—
2.	Площадь земельного участка ± величина погрешности определения(вычисления) площади ( $P \pm \Delta P$ ), м²	3026±19
3.	Формула, примененная для вычисления предельной погрешности определения площади земельного участка, с подставленными значениями и итоговые (вычисленные) значения ( $\Delta P$ ), м²	$\Delta P = 3,5 \cdot M_t \cdot \sqrt{P_{\text{док}}} = 3,5 \cdot 0.10 \cdot \sqrt{2948} = 19$
4.	Площадь земельного участка согласно сведениям Единого государственного реестра недвижимости ( $P_{\text{кад}}$ ), м²	2948
5.	Оценка расхождения $P$ и $P_{\text{кад}}$ ( $P - P_{\text{кад}}$ ), м²	78
6.	Предельный минимальный и максимальный размеры земельного участка ( $P_{\text{мин}}$ и $P_{\text{макс}}$ ), м²	—
7.	Кадастровый или иной государственный учетный номер (инвентарный)	—

## КАРТА-ПЛАН ТЕРРИТОРИИ

Сведения об уточняемых земельных участках, необходимые для исправления реестровых ошибок  
в сведениях о местоположении их границ

1	2	3
	здания, сооружения, объекта незавершенного строительства, расположенного на земельном участке	
8.	Вид (виды) разрешенного использования	для ведения личного подсобного хозяйства
8.1.	Дополнительные сведения об использовании земельного участка	—
9.	Сведения о земельных участках (землях общего пользования, территории общего пользования), посредством которых обеспечивается доступ	—
10.	Иные сведения	—

## 4. Пояснения к сведениям об уточняемом земельном участке с кадастровым номером 53:11:1000207:77 :

1.	—
----	---

## 1. Сведения о характерных точках границ уточняемого земельного участка с кадастровым номером 53:11:1000207:79

## Система координат МСК-53

## Зона № 2

Обозначение характерных точек границ	Координаты, м				Метод определения координат	Формулы, примененные для расчета средней квадратической погрешности определения координат характерных точек границ (M <sub>t</sub> ), с подставленными в такие формулы значениями и итоговые (вычисленные) значения M <sub>t</sub> , м	Описание закрепления точки
	содержатся в Едином государственном реестре недвижимости		определены в результате выполнения комплексных кадастровых работ				
	X	Y	X	Y			
1	2	3	4	5	6	7	8
н43У	—	—	565238.97	2206984.26	Метод спутниковых геодезических измерений (определений)	$M_t = \sqrt{m_0^2 + m_1^2}$	—
н51У	—	—	565235.04	2206992.40	Метод спутниковых геодезических измерений (определений)	$M_t = \sqrt{m_0^2 + m_1^2}$	—
н52У	—	—	565228.37	2207017.42	Метод спутниковых геодезических измерений (определений)	$M_t = \sqrt{m_0^2 + m_1^2}$	—



## КАРТА-ПЛАН ТЕРРИТОРИИ

**Сведения об уточняемых земельных участках, необходимые для исправления реестровых ошибок  
в сведениях о местоположении их границ**

н53У	—	—	565237.05	2207020.48	Метод спутниковых геодезических измерений (определений)	$M_t = \sqrt{m_0^2 + m_1^2}$	—
н54У	—	—	565235.87	2207024.03	Метод спутниковых геодезических измерений (определений)	$M_t = \sqrt{m_0^2 + m_1^2}$	—
н55У	—	—	565235.52	2207025.22	Метод спутниковых геодезических измерений (определений)	$M_t = \sqrt{m_0^2 + m_1^2}$	—
н56У	—	—	565226.46	2207022.54	Метод спутниковых геодезических измерений (определений)	$M_t = \sqrt{m_0^2 + m_1^2}$	—
н57У	—	—	565206.44	2207012.00	Метод спутниковых геодезических измерений (определений)	$M_t = \sqrt{m_0^2 + m_1^2}$	—
н58У	—	—	565205.59	2207014.35	Метод спутниковых геодезических измерений (определений)	$M_t = \sqrt{m_0^2 + m_1^2}$	—
н59У	—	—	565200.28	2207012.80	Метод спутниковых геодезических измерений (определений)	$M_t = \sqrt{m_0^2 + m_1^2}$	—
н60У	—	—	565183.46	2207007.83	Метод спутниковых геодезических измерений (определений)	$M_t = \sqrt{m_0^2 + m_1^2}$	—
56	565200.64	2206992.12	—	—	—	—	—
54	565218.54	2206979.37	—	—	—	—	—

## КАРТА-ПЛАН ТЕРРИТОРИИ

Сведения об уточняемых земельных участках, необходимые для исправления реестровых ошибок  
в сведениях о местоположении их границ

57	565238.04	2206990.10	—	—	—	—	—
58	565230.96	2207013.16	—	—	—	—	—
59	565242.05	2207015.94	—	—	—	—	—
60	565240.04	2207021.26	—	—	—	—	—
53	565235.19	2207022.05	—	—	—	—	—
52	565227.92	2207019.63	—	—	—	—	—
51	565207.60	2207012.42	—	—	—	—	—
50	565203.43	2207010.91	—	—	—	—	—
49	565186.70	2207006.90	—	—	—	—	—
55	565193.21	2206997.45	565193.21	2206997.45	—	—	—
н45У	—	—	565219.08	2206978.81	Метод спутниковых геодезических измерений (определений)	$M_t = \sqrt{m_0^2 + m_1^2}$	—
н44У	—	—	565224.97	2206981.10	Метод спутниковых геодезических измерений (определений)	$M_t = \sqrt{m_0^2 + m_1^2}$	—
н43У	—	—	565238.97	2206984.26	Метод спутниковых геодезических измерений (определений)	$M_t = \sqrt{m_0^2 + m_1^2}$	—

## 2. Сведения о частях границ уточняемого земельного участка с кадастровым номером 53:11:1000207:79

Обозначение части границ		Горизонтальное проложение (S), м	Описание прохождения части границ	Сведения о согласовании местоположения границ(согласовано/спорное)
от т.	до т.			
1	2	3	4	5
н43У	н51У	9.04	—	согласовано
н51У	н52У	25.89	—	согласовано
н52У	н53У	9.20	—	согласовано
н53У	н54У	3.74	—	согласовано
н54У	н55У	1.24	—	согласовано
н55У	н56У	9.45	—	согласовано
н56У	н57У	22.63	—	согласовано

## КАРТА-ПЛАН ТЕРРИТОРИИ

Сведения об уточняемых земельных участках, необходимые для исправления реестровых ошибок  
в сведениях о местоположении их границ

н57У	н58У	2.50	—	согласовано
н58У	н59У	5.53	—	согласовано
н59У	н60У	17.54	—	согласовано
н60У	55	14.24	—	согласовано
55	н45У	31.89	—	согласовано
н45У	н44У	6.32	—	согласовано
н44У	н43У	14.35	—	согласовано

## 3. Характеристики уточняемого земельного участка с кадастровым номером 53:11:1000207:79

№ п/п	Наименование характеристик земельного участка	Значение характеристики
1	2	3
1.	Адрес земельного участка	—
1.1.	Сведения о местоположении земельного участка (при отсутствии адреса) в структурированном в соответствии с федеральной информационной адресной системой виде	обл. Новгородская, р-н Новгородский, д. Дорожно, участок № 1
1.2.	Дополнительные сведения о местоположении земельного участка	—
2.	Площадь земельного участка ± величина погрешности определения(вычисления) площади ( $P \pm \Delta P$ ), м <sup>2</sup>	1318±12
3.	Формула, примененная для вычисления предельной погрешности определения площади земельного участка, с подставленными значениями и итоговые (вычисленные) значения ( $\Delta P$ ), м <sup>2</sup>	$\Delta P = 3,5 \cdot M_t \cdot \sqrt{P_{\text{док}}} = 3,5 \cdot 0,10 \cdot \sqrt{1245} = 12$
4.	Площадь земельного участка согласно сведениям Единого государственного реестра недвижимости ( $P_{\text{кад}}$ ), м <sup>2</sup>	1245
5.	Оценка расхождения $P$ и $P_{\text{кад}}$ ( $P - P_{\text{кад}}$ ), м <sup>2</sup>	73
6.	Предельный минимальный и максимальный размеры земельного участка ( $P_{\text{мин}}$ и $P_{\text{макс}}$ ), м <sup>2</sup>	—
7.	Кадастровый или иной государственный учетный номер (инвентарный) здания, сооружения, объекта незавершенного строительства, расположенного на земельном участке	—
8.	Вид (виды) разрешенного использования	Для ведения личного подсобного хозяйства
8.1.	Дополнительные сведения об использовании земельного участка	—
9.	Сведения о земельных участках (землях общего пользования, территории общего пользования), посредством которых обеспечивается доступ	—
10.	Иные сведения	—

## КАРТА-ПЛАН ТЕРРИТОРИИ

Сведения об уточняемых земельных участках, необходимые для исправления реестровых ошибок  
в сведениях о местоположении их границ

## 4. Пояснения к сведениям об уточняемом земельном участке с кадастровым номером 53:11:1000207:79 :

1. —

## 1. Сведения о характерных точках границ уточняемого земельного участка с кадастровым номером 53:11:1000207:80

Система координат МСК-53

Зона № 2

Обозначение характерных точек границ	Координаты, м				Метод определения координат	Формулы, примененные для расчета средней квадратической погрешности определения координат характерных точек границ (M <sub>t</sub> ), с подставленными в такие формулы значениями и итоговые (вычисленные) значения M <sub>t</sub> , м	Описание закрепления точки
	содержатся в Едином государственном реестре недвижимости		определены в результате выполнения комплексных кадастровых работ				
	X	Y	X	Y			
1	2	3	4	5	6	7	8
н69У	—	—	565177.89	2207019.57	Метод спутниковых геодезических измерений (определений)	$M_t = \sqrt{m_0^2 + m_1^2}$	—
н68У	—	—	565220.30	2207033.07	Метод спутниковых геодезических измерений (определений)	$M_t = \sqrt{m_0^2 + m_1^2}$	—
н67У	—	—	565227.04	2207035.46	Метод спутниковых геодезических измерений (определений)	$M_t = \sqrt{m_0^2 + m_1^2}$	—
н66У	—	—	565231.35	2207041.52	Метод спутниковых геодезических измерений (определений)	$M_t = \sqrt{m_0^2 + m_1^2}$	—
н65У	—	—	565263.14	2207051.75	Метод спутниковых геодезических измерений (определений)	$M_t = \sqrt{m_0^2 + m_1^2}$	—

## КАРТА-ПЛАН ТЕРРИТОРИИ

**Сведения об уточняемых земельных участках, необходимые для исправления реестровых ошибок  
в сведениях о местоположении их границ**

н64У	—	—	565274.24	2207056.09	Метод спутниковых геодезических измерений (определений)	$M_t = \sqrt{m_0^2 + m_1^2}$	—
н70У	—	—	565267.38	2207073.73	Метод спутниковых геодезических измерений (определений)	$M_t = \sqrt{m_0^2 + m_1^2}$	—
н71У	—	—	565223.48	2207056.86	Метод спутниковых геодезических измерений (определений)	$M_t = \sqrt{m_0^2 + m_1^2}$	—
н72У	—	—	565217.35	2207054.78	Метод спутниковых геодезических измерений (определений)	$M_t = \sqrt{m_0^2 + m_1^2}$	—
н73У	—	—	565170.51	2207038.86	Метод спутниковых геодезических измерений (определений)	$M_t = \sqrt{m_0^2 + m_1^2}$	—
н74У	—	—	565173.07	2207033.20	Метод спутниковых геодезических измерений (определений)	$M_t = \sqrt{m_0^2 + m_1^2}$	—
75	565174.50	2207036.76	—	—	—	—	—
61	565180.91	2207017.66	—	—	—	—	—
74	565228.35	2207032.73	—	—	—	—	—
73	565234.08	2207039.76	—	—	—	—	—
78	565260.06	2207047.53	—	—	—	—	—
71	565266.20	2207049.71	—	—	—	—	—
70	565274.89	2207053.13	—	—	—	—	—
77	565268.54	2207070.70	—	—	—	—	—
79	565227.95	2207055.85	—	—	—	—	—
80	565222.11	2207052.24	—	—	—	—	—

## КАРТА-ПЛАН ТЕРРИТОРИИ

Сведения об уточняемых земельных участках, необходимые для исправления реестровых ошибок  
в сведениях о местоположении их границ

81	565216.12	2207051.00	—	—	—	—	—
76	565215.33	2207052.25	—	—	—	—	—
н69У	—	—	565177.89	2207019.57	Метод спутниковых геодезических измерений (определений)	$M_t = \sqrt{m_0^2 + m_1^2}$	—

## 2. Сведения о частях границ уточняемого земельного участка с кадастровым номером 53:11:1000207:80

Обозначение части границ		Горизонтальное проложение (S), м	Описание прохождения части границ	Сведения о согласовании местоположения границ(согласовано/спорное)
от т.	до т.			
1	2	3	4	5
н69У	н68У	44.51	—	согласовано
н68У	н67У	7.15	—	согласовано
н67У	н66У	7.44	—	согласовано
н66У	н65У	33.40	—	согласовано
н65У	н64У	11.92	—	согласовано
н64У	н70У	18.93	—	согласовано
н70У	н71У	47.03	—	согласовано
н71У	н72У	6.47	—	согласовано
н72У	н73У	49.47	—	согласовано
н73У	н74У	6.21	—	согласовано
н74У	н69У	14.46	—	согласовано

## 3. Характеристики уточняемого земельного участка с кадастровым номером 53:11:1000207:80

№ п/п	Наименование характеристик земельного участка	Значение характеристики
1	2	3
1.	Адрес земельного участка	—
1.1.	Сведения о местоположении земельного участка (при отсутствии адреса) в структурированном в соответствии с федеральной информационной адресной системой виде	Новгородская обл, р-н Новгородский, д Дорожно, дом 37, уч.№2
1.2.	Дополнительные сведения о местоположении земельного участка	—
2.	Площадь земельного участка ± величина погрешности определения(вычисления) площади ( $P \pm \Delta P$ ), м²	2033±16
3.	Формула, примененная для вычисления предельной погрешности	$\Delta P = 3,5 \cdot M_t \cdot \sqrt{P_{\text{док}}} = 3,5 \cdot 0.10 \cdot \sqrt{1988} = 16$

## КАРТА-ПЛАН ТЕРРИТОРИИ

Сведения об уточняемых земельных участках, необходимые для исправления реестровых ошибок  
в сведениях о местоположении их границ

1	2	3
	определения площади земельного участка, с подставленными значениями и итоговые (вычисленные) значения ( $\Delta P$ ), м <sup>2</sup>	
4.	Площадь земельного участка согласно сведениям Единого государственного реестра недвижимости (Ркад), м <sup>2</sup>	1988
5.	Оценка расхождения Р и Ркад ( $P - P_{кад}$ ), м <sup>2</sup>	45
6.	Предельный минимальный и максимальный размеры земельного участка (Рмин и Рмакс), м <sup>2</sup>	—
7.	Кадастровый или иной государственный учетный номер (инвентарный) здания, сооружения, объекта незавершенного строительства, расположенного на земельном участке	—
8.	Вид (виды) разрешенного использования	Для ведения личного подсобного хозяйства
8.1.	Дополнительные сведения об использовании земельного участка	—
9.	Сведения о земельных участках (землях общего пользования, территории общего пользования), посредством которых обеспечивается доступ	—
10.	Иные сведения	—

## 4. Пояснения к сведениям об уточняемом земельном участке с кадастровым номером 53:11:1000207:80 :

1.	—
----	---

## 1. Сведения о характерных точках границ уточняемого земельного участка с кадастровым номером 53:11:1000207:97

## Система координат МСК-53

## Зона № 2

Обозначение характерных точек границ	Координаты, м				Метод определения координат	Формулы, примененные для расчета средней квадратической погрешности определения координат характерных точек границ (M <sub>t</sub> ), с подставленными в такие формулы значениями и итоговые (вычисленные) значения M <sub>t</sub> , м	Описание закрепления точки
	содержатся в Едином государственном реестре недвижимости		определены в результате выполнения комплексных кадастровых работ				
	X	Y	X	Y			
1	2	3	4	5	6	7	8
н145У	—	—	565018.38	2207043.93	Метод спутниковых геодезических измерений (определений)	$M_t = \sqrt{m_0^2 + m_1^2}$	—

## КАРТА-ПЛАН ТЕРРИТОРИИ

Сведения об уточняемых земельных участках, необходимые для исправления реестровых ошибок  
в сведениях о местоположении их границ

н142У	—	—	565041.69	2207051.83	Метод спутниковых геодезических измерений (определений)	$M_t = \sqrt{m_0^2 + m_1^2}$	—
н141У	—	—	565035.30	2207071.53	Метод спутниковых геодезических измерений (определений)	$M_t = \sqrt{m_0^2 + m_1^2}$	—
н140У	—	—	565020.34	2207110.80	Метод спутниковых геодезических измерений (определений)	$M_t = \sqrt{m_0^2 + m_1^2}$	—
н146У	—	—	565014.35	2207107.79	Метод спутниковых геодезических измерений (определений)	$M_t = \sqrt{m_0^2 + m_1^2}$	—
н147У	—	—	564996.01	2207100.55	Метод спутниковых геодезических измерений (определений)	$M_t = \sqrt{m_0^2 + m_1^2}$	—
141	565037.73	2207070.16	—	—	—	—	—
155	565035.74	2207074.72	—	—	—	—	—
154	565034.15	2207078.39	—	—	—	—	—
153	565030.07	2207087.76	—	—	—	—	—
152	565022.07	2207106.13	—	—	—	—	—
151	565021.29	2207107.93	—	—	—	—	—
150	564998.16	2207098.42	—	—	—	—	—
149	565021.03	2207043.77	—	—	—	—	—
144	565044.85	2207051.38	—	—	—	—	—
143	565040.24	2207064.58	—	—	—	—	—
142	565038.88	2207066.69	—	—	—	—	—
н145У	—	—	565018.38	2207043.93	Метод спутниковых геодезических измерений	$M_t = \sqrt{m_0^2 + m_1^2}$	—



## КАРТА-ПЛАН ТЕРРИТОРИИ

Сведения об уточняемых земельных участках, необходимые для исправления реестровых ошибок  
в сведениях о местоположении их границ

(определений)

## 2. Сведения о частях границ уточняемого земельного участка с кадастровым номером 53:11:1000207:97

Обозначение части границ		Горизонтальное проложение (S), м	Описание прохождения части границ	Сведения о согласовании местоположения границ(согласовано/спорное)
от т.	до т.			
1	2	3	4	5
н145У	н142У	24.61	—	согласовано
н142У	н141У	20.71	—	согласовано
н141У	н140У	42.02	—	согласовано
н140У	н146У	6.70	—	согласовано
н146У	н147У	19.72	—	согласовано
н147У	н145У	60.88	—	согласовано

## 3. Характеристики уточняемого земельного участка с кадастровым номером 53:11:1000207:97

№ п/п	Наименование характеристик земельного участка	Значение характеристики
1	2	3
1.	Адрес земельного участка	—
1.1.	Сведения о местоположении земельного участка (при отсутствии адреса) в структурированном в соответствии с федеральной информационной адресной системой виде	обл. Новгородская, р-н Новгородский, д. Дорожно, у д. № 1а
1.2.	Дополнительные сведения о местоположении земельного участка	—
2.	Площадь земельного участка ± величина погрешности определения(вычисления) площади ( $P \pm \Delta P$ ), м <sup>2</sup>	1591±14
3.	Формула, примененная для вычисления предельной погрешности определения площади земельного участка, с подставленными значениями и итоговые (вычисленные) значения ( $\Delta P$ ), м <sup>2</sup>	$\Delta P = 3,5 \cdot M_t \cdot \sqrt{P_{\text{док}}} = 3,5 \cdot 0.10 \cdot \sqrt{1526} = 14$
4.	Площадь земельного участка согласно сведениям Единого государственного реестра недвижимости ( $P_{\text{кад}}$ ), м <sup>2</sup>	1526
5.	Оценка расхождения $P$ и $P_{\text{кад}}$ ( $P - P_{\text{кад}}$ ), м <sup>2</sup>	65
6.	Предельный минимальный и максимальный размеры земельного участка ( $P_{\text{мин}}$ и $P_{\text{макс}}$ ), м <sup>2</sup>	—
7.	Кадастровый или иной государственный учетный номер (инвентарный) здания, сооружения, объекта незавершенного строительства, расположенного на земельном участке	—

## КАРТА-ПЛАН ТЕРРИТОРИИ

Сведения об уточняемых земельных участках, необходимые для исправления реестровых ошибок  
в сведениях о местоположении их границ

1	2	3
8.	Вид (виды) разрешенного использования	Для ведения огородничества
8.1.	Дополнительные сведения об использовании земельного участка	—
9.	Сведения о земельных участках (землях общего пользования, территории общего пользования), посредством которых обеспечивается доступ	—
10.	Иные сведения	—

## 4. Пояснения к сведениям об уточняемом земельном участке с кадастровым номером 53:11:1000207:97 :

1.	—
----	---

## 1. Сведения о характерных точках границ уточняемого земельного участка с кадастровым номером 53:11:1000207:99

## Система координат МСК-53

## Зона № 2

Обозначение характерных точек границ	Координаты, м				Метод определения координат	Формулы, примененные для расчета средней квадратической погрешности определения координат характерных точек границ (M <sub>t</sub> ), с подставленными в такие формулы значениями и итоговые (вычисленные) значения M <sub>t</sub> , м	Описание закрепления точки
	содержатся в Едином государственном реестре недвижимости		определены в результате выполнения комплексных кадастровых работ				
	X	Y	X	Y			
1	2	3	4	5	6	7	8
н33У	—	—	565343.03	2206891.30	Метод спутниковых геодезических измерений (определений)	$M_t = \sqrt{m_0^2 + m_1^2}$	—
н34У	—	—	565327.25	2206929.07	Метод спутниковых геодезических измерений (определений)	$M_t = \sqrt{m_0^2 + m_1^2}$	—
н35У	—	—	565282.87	2206908.90	Метод спутниковых геодезических измерений (определений)	$M_t = \sqrt{m_0^2 + m_1^2}$	—
35	565313.04	2206877.75	—	—	—	—	—
30	565343.63	2206889.99	—	—	—	—	—

## КАРТА-ПЛАН ТЕРРИТОРИИ

Сведения об уточняемых земельных участках, необходимые для исправления реестровых ошибок  
в сведениях о местоположении их границ

29	565326.14	2206928.25	—	—	—	—	—
31	565283.46	2206907.58	—	—	—	—	—
32	565289.27	2206893.70	565289.27	2206893.70	—	—	—
н36У	—	—	565301.00	2206898.58	Метод спутниковых геодезических измерений (определений)	$M_t = \sqrt{m_0^2 + m_1^2}$	—
33	565300.93	2206898.74	—	—	—	—	—
34	565309.59	2206877.94	565309.59	2206877.94	—	—	—
н33У	—	—	565343.03	2206891.30	Метод спутниковых геодезических измерений (определений)	$M_t = \sqrt{m_0^2 + m_1^2}$	—

## 2. Сведения о частях границ уточняемого земельного участка с кадастровым номером 53:11:1000207:99

Обозначение части границ		Горизонтальное проложение (S), м	Описание прохождения части границ	Сведения о согласовании местоположения границ (согласовано/спорное)
от т.	до т.			
1	2	3	4	5
н33У	н34У	40.93	—	согласовано
н34У	н35У	48.75	—	согласовано
н35У	32	16.49	—	согласовано
32	н36У	12.70	—	согласовано
н36У	34	22.36	—	согласовано
34	н33У	36.01	—	согласовано

## 3. Характеристики уточняемого земельного участка с кадастровым номером 53:11:1000207:99

№ п/п	Наименование характеристик земельного участка	Значение характеристики
1	2	3
1.	Адрес земельного участка	—
1.1.	Сведения о местоположении земельного участка (при отсутствии адреса) в структурированном в соответствии с федеральной информационной адресной системой виде	Новгородская область, Новгородский район, Пролетарское городское поселение, д. Дорожно, на земельном участке расположено здание, жилой дом №47
1.2.	Дополнительные сведения о местоположении земельного участка	—
2.	Площадь земельного участка ± величина погрешности	1655±14

## КАРТА-ПЛАН ТЕРРИТОРИИ

Сведения об уточняемых земельных участках, необходимые для исправления реестровых ошибок  
в сведениях о местоположении их границ

1	2	3
	определения(вычисления) площади ( $P \pm \Delta P$ ), м <sup>2</sup>	
3.	Формула, примененная для вычисления предельной погрешности определения площади земельного участка, с подставленными значениями и итоговые (вычисленные) значения ( $\Delta P$ ), м <sup>2</sup>	$\Delta P = 3,5 \cdot M_t \cdot \sqrt{P_{\text{док}}} = 3,5 \cdot 0,10 \cdot \sqrt{1635} = 14$
4.	Площадь земельного участка согласно сведениям Единого государственного реестра недвижимости ( $P_{\text{кад}}$ ), м <sup>2</sup>	1635
5.	Оценка расхождения $P$ и $P_{\text{кад}}$ ( $P - P_{\text{кад}}$ ), м <sup>2</sup>	20
6.	Предельный минимальный и максимальный размеры земельного участка ( $P_{\text{мин}}$ и $P_{\text{макс}}$ ), м <sup>2</sup>	—
7.	Кадастровый или иной государственный учетный номер (инвентарный) здания, сооружения, объекта незавершенного строительства, расположенного на земельном участке	—
8.	Вид (виды) разрешенного использования	для ведения личного подсобного хозяйства
8.1.	Дополнительные сведения об использовании земельного участка	—
9.	Сведения о земельных участках (землях общего пользования, территории общего пользования), посредством которых обеспечивается доступ	—
10.	Иные сведения	—

## 4. Пояснения к сведениям об уточняемом земельном участке с кадастровым номером 53:11:1000207:99 :

1.	—
----	---

## 1. Сведения о характерных точках границ уточняемого земельного участка с кадастровым номером 53:11:1000207:111

Система координат МСК-53

Зона № 2

Обозначение характерных точек границ	Координаты, м				Метод определения координат	Формулы, примененные для расчета средней квадратической погрешности определения координат характерных точек границ (М <sub>т</sub> ), с подставленными в такие формулы значениями и итоговые (вычисленные) значения М <sub>т</sub> , м	Описание закрепления точки
	содержатся в Едином государственном реестре недвижимости		определены в результате выполнения комплексных кадастровых работ				
	X	Y	X	Y			
1	2	3	4	5	6	7	8

## КАРТА-ПЛАН ТЕРРИТОРИИ

Сведения об уточняемых земельных участках, необходимые для исправления реестровых ошибок  
в сведениях о местоположении их границ

н280У	—	—	565041.85	2207655.91	Метод спутниковых геодезических измерений (определений)	$M_t = \sqrt{m_0^2 + m_1^2}$	—
н281У	—	—	565030.34	2207685.86	Метод спутниковых геодезических измерений (определений)	$M_t = \sqrt{m_0^2 + m_1^2}$	—
н282У	—	—	564987.92	2207666.56	Метод спутниковых геодезических измерений (определений)	$M_t = \sqrt{m_0^2 + m_1^2}$	—
н283У	—	—	565001.47	2207638.51	Метод спутниковых геодезических измерений (определений)	$M_t = \sqrt{m_0^2 + m_1^2}$	—
н284У	—	—	565015.50	2207645.55	Метод спутниковых геодезических измерений (определений)	$M_t = \sqrt{m_0^2 + m_1^2}$	—
н285У	—	—	565018.54	2207646.08	Метод спутниковых геодезических измерений (определений)	$M_t = \sqrt{m_0^2 + m_1^2}$	—
294	565044.35	2207654.70	—	—	—	—	—
295	565032.34	2207684.42	—	—	—	—	—
296	564987.86	2207663.51	—	—	—	—	—
297	565004.02	2207635.73	—	—	—	—	—
298	565012.86	2207639.89	—	—	—	—	—
н280У	—	—	565041.85	2207655.91	Метод спутниковых геодезических измерений (определений)	$M_t = \sqrt{m_0^2 + m_1^2}$	—

## КАРТА-ПЛАН ТЕРРИТОРИИ

Сведения об уточняемых земельных участках, необходимые для исправления реестровых ошибок  
в сведениях о местоположении их границ

## 2. Сведения о частях границ уточняемого земельного участка с кадастровым номером 53:11:1000207:111

Обозначение части границ		Горизонтальное проложение (S), м	Описание прохождения части границ	Сведения о согласовании местоположения границ(согласовано/спорное)
от т.	до т.			
1	2	3	4	5
н280У	н281У	32.09	—	согласовано
н281У	н282У	46.60	—	согласовано
н282У	н283У	31.15	—	согласовано
н283У	н284У	15.70	—	согласовано
н284У	н285У	3.09	—	согласовано
н285У	н280У	25.30	—	согласовано

## 3. Характеристики уточняемого земельного участка с кадастровым номером 53:11:1000207:111

№ п/п	Наименование характеристик земельного участка	Значение характеристики
1	2	3
1.	Адрес земельного участка	—
1.1.	Сведения о местоположении земельного участка (при отсутствии адреса) в структурированном в соответствии с федеральной информационной адресной системой виде	Новгородская обл, р-н Новгородский, Пролетарское городское поселение, д Дорожно
1.2.	Дополнительные сведения о местоположении земельного участка	—
2.	Площадь земельного участка ± величина погрешности определения(вычисления) площади ( $P \pm \Delta P$ ), м <sup>2</sup>	1419±14
3.	Формула, примененная для вычисления предельной погрешности определения площади земельного участка, с подставленными значениями и итоговые (вычисленные) значения ( $\Delta P$ ), м <sup>2</sup>	$\Delta P = 3,5 \cdot M_t \cdot \sqrt{P_{\text{док}}} = 3,5 \cdot 0,10 \cdot \sqrt{1500} = 14$
4.	Площадь земельного участка согласно сведениям Единого государственного реестра недвижимости ( $P_{\text{кад}}$ ), м <sup>2</sup>	1500
5.	Оценка расхождения $P$ и $P_{\text{кад}}$ ( $P - P_{\text{кад}}$ ), м <sup>2</sup>	-81
6.	Предельный минимальный и максимальный размеры земельного участка ( $P_{\text{мин}}$ и $P_{\text{макс}}$ ), м <sup>2</sup>	—
7.	Кадастровый или иной государственный учетный номер (инвентарный) здания, сооружения, объекта незавершенного строительства, расположенного на земельном участке	—
8.	Вид (виды) разрешенного использования	для ведения личного подсобного хозяйства

## КАРТА-ПЛАН ТЕРРИТОРИИ

Сведения об уточняемых земельных участках, необходимые для исправления реестровых ошибок  
в сведениях о местоположении их границ

1	2	3
8.1.	Дополнительные сведения об использовании земельного участка	—
9.	Сведения о земельных участках (землях общего пользования, территории общего пользования), посредством которых обеспечивается доступ	—
10.	Иные сведения	—

## 4. Пояснения к сведениям об уточняемом земельном участке с кадастровым номером 53:11:1000207:111 :

1.	—
----	---

## 1. Сведения о характерных точках границ уточняемого земельного участка с кадастровым номером 53:11:1000207:112

## Система координат МСК-53

## Зона № 2

Обозначение характерных точек границ	Координаты, м				Метод определения координат	Формулы, примененные для расчета средней квадратической погрешности определения координат характерных точек границ (M <sub>t</sub> ), с подставленными в такие формулы значениями и итоговые (вычисленные) значения M <sub>t</sub> , м	Описание закрепления точки
	содержатся в Едином государственном реестре недвижимости		определены в результате выполнения комплексных кадастровых работ				
	X	Y	X	Y			
1	2	3	4	5	6	7	8
н123У	—	—	565068.88	2207217.08	Метод спутниковых геодезических измерений (определений)	$M_t = \sqrt{m_0^2 + m_1^2}$	—
н121У	—	—	565120.92	2207234.56	Метод спутниковых геодезических измерений (определений)	$M_t = \sqrt{m_0^2 + m_1^2}$	—
н120У	—	—	565121.27	2207237.20	Метод спутниковых геодезических измерений (определений)	$M_t = \sqrt{m_0^2 + m_1^2}$	—
н119У	—	—	565136.64	2207243.42	Метод спутниковых геодезических измерений	$M_t = \sqrt{m_0^2 + m_1^2}$	—

## КАРТА-ПЛАН ТЕРРИТОРИИ

Сведения об уточняемых земельных участках, необходимые для исправления реестровых ошибок  
в сведениях о местоположении их границ

					(определений)		
н223У	—	—	565129.31	2207242.05	Метод спутниковых геодезических измерений (определений)	$M_t = \sqrt{m_0^2 + m_1^2}$	—
н224У	—	—	565126.02	2207251.94	Метод спутниковых геодезических измерений (определений)	$M_t = \sqrt{m_0^2 + m_1^2}$	—
н225У	—	—	565118.09	2207267.38	Метод спутниковых геодезических измерений (определений)	$M_t = \sqrt{m_0^2 + m_1^2}$	—
н226У	—	—	565116.99	2207271.53	Метод спутниковых геодезических измерений (определений)	$M_t = \sqrt{m_0^2 + m_1^2}$	—
н227У	—	—	565105.72	2207270.46	Метод спутниковых геодезических измерений (определений)	$M_t = \sqrt{m_0^2 + m_1^2}$	—
н228У	—	—	565087.11	2207263.43	Метод спутниковых геодезических измерений (определений)	$M_t = \sqrt{m_0^2 + m_1^2}$	—
н229У	—	—	565070.02	2207258.05	Метод спутниковых геодезических измерений (определений)	$M_t = \sqrt{m_0^2 + m_1^2}$	—
230	565131.18	2207242.47	—	—	—	—	—
231	565128.52	2207250.46	—	—	—	—	—
232	565120.59	2207265.90	—	—	—	—	—
233	565119.49	2207270.05	—	—	—	—	—
234	565108.22	2207268.98	—	—	—	—	—



## КАРТА-ПЛАН ТЕРРИТОРИИ

Сведения об уточняемых земельных участках, необходимые для исправления реестровых ошибок  
в сведениях о местоположении их границ

235	565062.60	2207253.92	—	—	—	—	—
236	565068.69	2207218.66	—	—	—	—	—
н123У	—	—	565068.88	2207217.08	Метод спутниковых геодезических измерений (определений)	$M_t = \sqrt{m_0^2 + m_1^2}$	—

## 2. Сведения о частях границ уточняемого земельного участка с кадастровым номером 53:11:1000207:112

Обозначение части границ		Горизонтальное проложение (S), м	Описание прохождения части границ	Сведения о согласовании местоположения границ(согласовано/спорное)
от т.	до т.			
1	2	3	4	5
н123У	н121У	54.90	—	согласовано
н121У	н120У	2.66	—	согласовано
н120У	н119У	16.58	—	согласовано
н119У	н223У	7.46	—	согласовано
н223У	н224У	10.42	—	согласовано
н224У	н225У	17.36	—	согласовано
н225У	н226У	4.29	—	согласовано
н226У	н227У	11.32	—	согласовано
н227У	н228У	19.89	—	согласовано
н228У	н229У	17.92	—	согласовано
н229У	н123У	40.99	—	согласовано

## 3. Характеристики уточняемого земельного участка с кадастровым номером 53:11:1000207:112

№ п/п	Наименование характеристик земельного участка	Значение характеристики
1	2	3
1.	Адрес земельного участка	—
1.1.	Сведения о местоположении земельного участка (при отсутствии адреса) в структурированном в соответствии с федеральной информационной адресной системой виде	Новгородская обл, р-н Новгородский, Пролетарское городское поселение, д Дорожно
1.2.	Дополнительные сведения о местоположении земельного участка	—
2.	Площадь земельного участка ± величина погрешности определения(вычисления) площади ( $P \pm \Delta P$ ), м²	2168±16
3.	Формула, примененная для вычисления предельной погрешности	$\Delta P = 3,5 \cdot M_t \cdot \sqrt{P_{\text{док}}} = 3,5 \cdot 0.10 \cdot \sqrt{2115} = 16$

## КАРТА-ПЛАН ТЕРРИТОРИИ

Сведения об уточняемых земельных участках, необходимые для исправления реестровых ошибок  
в сведениях о местоположении их границ

1	2	3
	определения площади земельного участка, с подставленными значениями и итоговые (вычисленные) значения ( $\Delta P$ ), м <sup>2</sup>	
4.	Площадь земельного участка согласно сведениям Единого государственного реестра недвижимости (Ркад), м <sup>2</sup>	2115
5.	Оценка расхождения Р и Ркад ( $P - P_{кад}$ ), м <sup>2</sup>	53
6.	Предельный минимальный и максимальный размеры земельного участка (Рмин и Рмакс), м <sup>2</sup>	—
7.	Кадастровый или иной государственный учетный номер (инвентарный) здания, сооружения, объекта незавершенного строительства, расположенного на земельном участке	—
8.	Вид (виды) разрешенного использования	для ведения личного подсобного хозяйства
8.1.	Дополнительные сведения об использовании земельного участка	—
9.	Сведения о земельных участках (землях общего пользования, территории общего пользования), посредством которых обеспечивается доступ	—
10.	Иные сведения	—

## 4. Пояснения к сведениям об уточняемом земельном участке с кадастровым номером 53:11:1000207:112 :

1.	—
----	---

## 1. Сведения о характерных точках границ уточняемого земельного участка с кадастровым номером 53:11:1000207:113

## Система координат МСК-53

## Зона № 2

Обозначение характерных точек границ	Координаты, м				Метод определения координат	Формулы, примененные для расчета средней квадратической погрешности определения координат характерных точек границ (M <sub>t</sub> ), с подставленными в такие формулы значениями и итоговые (вычисленные) значения M <sub>t</sub> , м	Описание закрепления точки
	содержатся в Едином государственном реестре недвижимости		определены в результате выполнения комплексных кадастровых работ				
	X	Y	X	Y			
1	2	3	4	5	6	7	8
н199У	—	—	565154.02	2206960.71	Метод спутниковых геодезических измерений (определений)	$M_t = \sqrt{m_0^2 + m_1^2}$	—

## КАРТА-ПЛАН ТЕРРИТОРИИ

**Сведения об уточняемых земельных участках, необходимые для исправления реестровых ошибок  
в сведениях о местоположении их границ**

н200У	—	—	565146.06	2206986.85	Метод спутниковых геодезических измерений (определений)	$M_t = \sqrt{m_0^2 + m_1^2}$	—
н201У	—	—	565148.05	2206988.32	Метод спутниковых геодезических измерений (определений)	$M_t = \sqrt{m_0^2 + m_1^2}$	—
н202У	—	—	565155.16	2206990.45	Метод спутниковых геодезических измерений (определений)	$M_t = \sqrt{m_0^2 + m_1^2}$	—
н203У	—	—	565165.46	2206994.41	Метод спутниковых геодезических измерений (определений)	$M_t = \sqrt{m_0^2 + m_1^2}$	—
н204У	—	—	565173.14	2206996.82	Метод спутниковых геодезических измерений (определений)	$M_t = \sqrt{m_0^2 + m_1^2}$	—
н196У	—	—	565168.23	2207012.81	Метод спутниковых геодезических измерений (определений)	$M_t = \sqrt{m_0^2 + m_1^2}$	—
н198У	—	—	565137.25	2207001.57	Метод спутниковых геодезических измерений (определений)	$M_t = \sqrt{m_0^2 + m_1^2}$	—
н205У	—	—	565137.94	2206999.89	Метод спутниковых геодезических измерений (определений)	$M_t = \sqrt{m_0^2 + m_1^2}$	—
н206У	—	—	565128.49	2206996.02	Метод спутниковых геодезических измерений (определений)	$M_t = \sqrt{m_0^2 + m_1^2}$	—

## КАРТА-ПЛАН ТЕРРИТОРИИ

**Сведения об уточняемых земельных участках, необходимые для исправления реестровых ошибок  
в сведениях о местоположении их границ**

					измерений (определений)		
н207У	—	—	565139.44	2206957.32	Метод спутниковых геодезических измерений (определений)	$M_t = \sqrt{m_0^2 + m_1^2}$	—
213	565174.26	2206995.74	—	—	—	—	—
210	565167.69	2207011.99	—	—	—	—	—
211	565163.32	2207010.11	—	—	—	—	—
202	565140.31	2207000.86	—	—	—	—	—
214	565141.65	2206998.48	—	—	—	—	—
215	565129.66	2206992.69	—	—	—	—	—
216	565139.99	2206955.32	—	—	—	—	—
217	565152.10	2206958.40	—	—	—	—	—
218	565143.86	2206985.62	—	—	—	—	—
н199У	—	—	565154.02	2206960.71	Метод спутниковых геодезических измерений (определений)	$M_t = \sqrt{m_0^2 + m_1^2}$	—

**2. Сведения о частях границ уточняемого земельного участка с кадастровым номером 53:11:1000207:113**

Обозначение части границ		Горизонтальное проложение (S), м	Описание прохождения части границ	Сведения о согласовании местоположения границ(согласовано/спорное)
от т.	до т.			
1	2	3	4	5
н199У	н200У	27.33	—	согласовано
н200У	н201У	2.47	—	согласовано
н201У	н202У	7.42	—	согласовано
н202У	н203У	11.04	—	согласовано
н203У	н204У	8.05	—	согласовано
н204У	н196У	16.73	—	согласовано
н196У	н198У	32.96	—	согласовано
н198У	н205У	1.82	—	согласовано
н205У	н206У	10.21	—	согласовано
н206У	н207У	40.22	—	согласовано

## КАРТА-ПЛАН ТЕРРИТОРИИ

**Сведения об уточняемых земельных участках, необходимые для исправления реестровых ошибок  
в сведениях о местоположении их границ**

н207У

н199У

14.97

—

согласовано

**3. Характеристики уточняемого земельного участка с кадастровым номером 53:11:1000207:113**

№ п/п	Наименование характеристик земельного участка	Значение характеристики
1	2	3
1.	Адрес земельного участка	—
1.1.	Сведения о местоположении земельного участка (при отсутствии адреса) в структурированном в соответствии с федеральной информационной адресной системой виде	Новгородская обл, р-н Новгородский, Пролетарское городское поселение, д Дорожно, ул Школьная, д 4
1.2.	Дополнительные сведения о местоположении земельного участка	—
2.	Площадь земельного участка ± величина погрешности определения(вычисления) площади ( $P \pm \Delta P$ ), м <sup>2</sup>	1083±11
3.	Формула, примененная для вычисления предельной погрешности определения площади земельного участка, с подставленными значениями и итоговые (вычисленные) значения ( $\Delta P$ ), м2	$\Delta P = 3,5 \cdot M_t \cdot \sqrt{P_{\text{док}}} = 3,5 \cdot 0,10 \cdot \sqrt{991} = 11$
4.	Площадь земельного участка согласно сведениям Единого государственного реестра недвижимости ( $P_{\text{кад}}$ ), м <sup>2</sup>	991
5.	Оценка расхождения $P$ и $P_{\text{кад}}$ ( $P - P_{\text{кад}}$ ), м <sup>2</sup>	92
6.	Предельный минимальный и максимальный размеры земельного участка ( $P_{\text{мин}}$ и $P_{\text{макс}}$ ), м <sup>2</sup>	—
7.	Кадастровый или иной государственный учетный номер (инвентарный) здания, сооружения, объекта незавершенного строительства, расположенного на земельном участке	—
8.	Вид (виды) разрешенного использования	для ведения личного подсобного хозяйства
8.1.	Дополнительные сведения об использовании земельного участка	—
9.	Сведения о земельных участках (землях общего пользования, территории общего пользования), посредством которых обеспечивается доступ	—
10.	Иные сведения	—

**4. Пояснения к сведениям об уточняемом земельном участке с кадастровым номером 53:11:1000207:113 :**

1.

—

**1. Сведения о характерных точках границ уточняемого земельного участка с кадастровым номером 53:11:1000207:114**

Система координат МСК-53

Зона № 2

## КАРТА-ПЛАН ТЕРРИТОРИИ

Сведения об уточняемых земельных участках, необходимые для исправления реестровых ошибок  
в сведениях о местоположении их границ

Обозначение характерных точек границ	Координаты, м				Метод определения координат	Формулы, примененные для расчета средней квадратической погрешности определения координат характерных точек границ (M <sub>t</sub> ), с подставленными в такие формулы значениями и итоговые (вычисленные) значения M <sub>t</sub> , м	Описание закрепления точки
	содержатся в Едином государственном реестре недвижимости		определены в результате выполнения комплексных кадастровых работ				
	X	Y	X	Y			
1	2	3	4	5	6	7	8
н208У	—	—	565179.25	2206967.29	Метод спутниковых геодезических измерений (определений)	$M_t = \sqrt{m_0^2 + m_1^2}$	—
н209У	—	—	565191.45	2206971.95	Метод спутниковых геодезических измерений (определений)	$M_t = \sqrt{m_0^2 + m_1^2}$	—
н210У	—	—	565177.00	2206989.80	Метод спутниковых геодезических измерений (определений)	$M_t = \sqrt{m_0^2 + m_1^2}$	—
н204У	—	—	565173.14	2206996.82	Метод спутниковых геодезических измерений (определений)	$M_t = \sqrt{m_0^2 + m_1^2}$	—
н203У	—	—	565165.46	2206994.41	Метод спутниковых геодезических измерений (определений)	$M_t = \sqrt{m_0^2 + m_1^2}$	—
н202У	—	—	565155.16	2206990.45	Метод спутниковых геодезических измерений (определений)	$M_t = \sqrt{m_0^2 + m_1^2}$	—

## КАРТА-ПЛАН ТЕРРИТОРИИ

Сведения об уточняемых земельных участках, необходимые для исправления реестровых ошибок  
в сведениях о местоположении их границ

н201У	—	—	565148.05	2206988.32	Метод спутниковых геодезических измерений (определений)	$M_t = \sqrt{m_0^2 + m_1^2}$	—
н200У	—	—	565146.06	2206986.85	Метод спутниковых геодезических измерений (определений)	$M_t = \sqrt{m_0^2 + m_1^2}$	—
н199У	—	—	565154.02	2206960.71	Метод спутниковых геодезических измерений (определений)	$M_t = \sqrt{m_0^2 + m_1^2}$	—
219	565185.89	2206966.99	—	—	—	—	—
213	565174.26	2206995.74	—	—	—	—	—
218	565143.86	2206985.62	—	—	—	—	—
217	565152.10	2206958.40	—	—	—	—	—
н208У	—	—	565179.25	2206967.29	Метод спутниковых геодезических измерений (определений)	$M_t = \sqrt{m_0^2 + m_1^2}$	—

## 2. Сведения о частях границ уточняемого земельного участка с кадастровым номером 53:11:1000207:114

Обозначение части границ		Горизонтальное проложение (S), м	Описание прохождения части границ	Сведения о согласовании местоположения границ(согласовано/спорное)
от т.	до т.			
1	2	3	4	5
н208У	н209У	13.06	—	согласовано
н209У	н210У	22.97	—	согласовано
н210У	н204У	8.01	—	согласовано
н204У	н203У	8.05	—	согласовано
н203У	н202У	11.04	—	согласовано
н202У	н201У	7.42	—	согласовано
н201У	н200У	2.47	—	согласовано
н200У	н199У	27.33	—	согласовано
н199У	н208У	26.07	—	согласовано

## КАРТА-ПЛАН ТЕРРИТОРИИ

Сведения об уточняемых земельных участках, необходимые для исправления реестровых ошибок  
в сведениях о местоположении их границ

## 3. Характеристики уточняемого земельного участка с кадастровым номером 53:11:1000207:114

№ п/п	Наименование характеристик земельного участка	Значение характеристики
1	2	3
1.	Адрес земельного участка	Новгородская обл., Новгородский р-н, г/п Пролетарское, д. Дорожно, ул. Школьная, уч. 4а
1.1.	Сведения о местоположении земельного участка (при отсутствии адреса) в структурированном в соответствии с федеральной информационной адресной системой виде	—
1.2.	Дополнительные сведения о местоположении земельного участка	—
2.	Площадь земельного участка $\pm$ величина погрешности определения(вычисления) площади ( $P \pm \Delta P$ ), м <sup>2</sup>	974 $\pm$ 11
3.	Формула, примененная для вычисления предельной погрешности определения площади земельного участка, с подставленными значениями и итоговые (вычисленные) значения ( $\Delta P$ ), м <sup>2</sup>	$\Delta P = 3,5 \cdot M_t \cdot \sqrt{P_{\text{док}}} = 3,5 \cdot 0,10 \cdot \sqrt{991} = 11$
4.	Площадь земельного участка согласно сведениям Единого государственного реестра недвижимости ( $P_{\text{кад}}$ ), м <sup>2</sup>	991
5.	Оценка расхождения $P$ и $P_{\text{кад}}$ ( $P - P_{\text{кад}}$ ), м <sup>2</sup>	-17
6.	Предельный минимальный и максимальный размеры земельного участка ( $P_{\text{мин}}$ и $P_{\text{макс}}$ ), м <sup>2</sup>	—
7.	Кадастровый или иной государственный учетный номер (инвентарный) здания, сооружения, объекта незавершенного строительства, расположенного на земельном участке	—
8.	Вид (виды) разрешенного использования	для ведения личного подсобного хозяйства
8.1.	Дополнительные сведения об использовании земельного участка	—
9.	Сведения о земельных участках (землях общего пользования, территории общего пользования), посредством которых обеспечивается доступ	—
10.	Иные сведения	—

## 4. Пояснения к сведениям об уточняемом земельном участке с кадастровым номером 53:11:1000207:114 :

1.	—
----	---

## 1. Сведения о характерных точках границ уточняемого земельного участка с кадастровым номером 53:11:1000207:303

Система координат МСК-53

Зона № 2



## КАРТА-ПЛАН ТЕРРИТОРИИ

Сведения об уточняемых земельных участках, необходимые для исправления реестровых ошибок  
в сведениях о местоположении их границ

Обозначение характерных точек границ	Координаты, м				Метод определения координат	Формулы, примененные для расчета средней квадратической погрешности определения координат характерных точек границ (M <sub>t</sub> ), с подставленными в такие формулы значениями и итоговые (вычисленные) значения M <sub>t</sub> , м	Описание закрепления точки
	содержатся в Едином государственном реестре недвижимости		определены в результате выполнения комплексных кадастровых работ				
	X	Y	X	Y			
1	2	3	4	5	6	7	8
н180У	—	—	565065.81	2206968.34	Метод спутниковых геодезических измерений (определений)	$M_t = \sqrt{m_0^2 + m_1^2}$	—
н181У	—	—	565092.03	2206979.26	Метод спутниковых геодезических измерений (определений)	$M_t = \sqrt{m_0^2 + m_1^2}$	—
н182У	—	—	565070.47	2207030.21	Метод спутниковых геодезических измерений (определений)	$M_t = \sqrt{m_0^2 + m_1^2}$	—
н183У	—	—	565044.02	2207017.73	Метод спутниковых геодезических измерений (определений)	$M_t = \sqrt{m_0^2 + m_1^2}$	—
189	565093.73	2206977.81	—	—	—	—	—
192	565072.42	2207028.83	—	—	—	—	—
191	565046.99	2207019.60	—	—	—	—	—
190	565068.40	2206968.26	—	—	—	—	—
н180У	—	—	565065.81	2206968.34	Метод спутниковых геодезических измерений (определений)	$M_t = \sqrt{m_0^2 + m_1^2}$	—

## КАРТА-ПЛАН ТЕРРИТОРИИ

Сведения об уточняемых земельных участках, необходимые для исправления реестровых ошибок  
в сведениях о местоположении их границ

## 2. Сведения о частях границ уточняемого земельного участка с кадастровым номером 53:11:1000207:303

Обозначение части границ		Горизонтальное проложение (S), м	Описание прохождения части границ	Сведения о согласовании местоположения границ(согласовано/спорное)
от т.	до т.			
1	2	3	4	5
н180У	н181У	28.40	—	согласовано
н181У	н182У	55.32	—	согласовано
н182У	н183У	29.25	—	согласовано
н183У	н180У	53.98	—	согласовано

## 3. Характеристики уточняемого земельного участка с кадастровым номером 53:11:1000207:303

№ п/п	Наименование характеристик земельного участка	Значение характеристики
1	2	3
1.	Адрес земельного участка	—
1.1.	Сведения о местоположении земельного участка (при отсутствии адреса) в структурированном в соответствии с федеральной информационной адресной системой виде	Новгородская область, р-н Новгородский, Пролетарское городское поселение, д Дорожно
1.2.	Дополнительные сведения о местоположении земельного участка	—
2.	Площадь земельного участка ± величина погрешности определения(вычисления) площади ( $P \pm \Delta P$ ), м <sup>2</sup>	1575±14
3.	Формула, примененная для вычисления предельной погрешности определения площади земельного участка, с подставленными значениями и итоговые (вычисленные) значения ( $\Delta P$ ), м <sup>2</sup>	$\Delta P = 3,5 \cdot M_t \cdot \sqrt{P_{\text{док}}} = 3,5 \cdot 0.10 \cdot \sqrt{1500} = 14$
4.	Площадь земельного участка согласно сведениям Единого государственного реестра недвижимости ( $P_{\text{кад}}$ ), м <sup>2</sup>	1500
5.	Оценка расхождения $P$ и $P_{\text{кад}}$ ( $P - P_{\text{кад}}$ ), м <sup>2</sup>	75
6.	Предельный минимальный и максимальный размеры земельного участка ( $P_{\text{мин}}$ и $P_{\text{макс}}$ ), м <sup>2</sup>	—
7.	Кадастровый или иной государственный учетный номер (инвентарный) здания, сооружения, объекта незавершенного строительства, расположенного на земельном участке	—
8.	Вид (виды) разрешенного использования	под отдельно стоящие или двух семейные дома с участком
8.1.	Дополнительные сведения об использовании земельного участка	—
9.	Сведения о земельных участках (землях общего пользования, территории	—

## КАРТА-ПЛАН ТЕРРИТОРИИ

Сведения об уточняемых земельных участках, необходимые для исправления реестровых ошибок  
в сведениях о местоположении их границ

1	2	3
	общего пользования), посредством которых обеспечивается доступ	
10.	Иные сведения	—

## 4. Пояснения к сведениям об уточняемом земельном участке с кадастровым номером 53:11:1000207:303 :

1.	—
----	---

## 1. Сведения о характерных точках границ уточняемого земельного участка с кадастровым номером 53:11:1000207:310

## Система координат МСК-53

## Зона № 2

Обозначение характерных точек границ	Координаты, м				Метод определения координат	Формулы, примененные для расчета средней квадратической погрешности определения координат характерных точек границ (M <sub>t</sub> ), с подставленными в такие формулы значениями и итоговые (вычисленные) значения M <sub>t</sub> , м	Описание закрепления точки
	содержатся в Едином государственном реестре недвижимости		определены в результате выполнения комплексных кадастровых работ				
	X	Y	X	Y			
1	2	3	4	5	6	7	8
н128У	—	—	565146.42	2207125.51	Метод спутниковых геодезических измерений (определений)	$M_t = \sqrt{m_0^2 + m_1^2}$	—
н125У	—	—	565135.25	2207163.75	Метод спутниковых геодезических измерений (определений)	$M_t = \sqrt{m_0^2 + m_1^2}$	—
н127У	—	—	565098.53	2207154.42	Метод спутниковых геодезических измерений (определений)	$M_t = \sqrt{m_0^2 + m_1^2}$	—
н129У	—	—	565112.41	2207114.93	Метод спутниковых геодезических измерений (определений)	$M_t = \sqrt{m_0^2 + m_1^2}$	—
130	565114.17	2207116.31	—	—	—	—	—

## КАРТА-ПЛАН ТЕРРИТОРИИ

Сведения об уточняемых земельных участках, необходимые для исправления реестровых ошибок  
в сведениях о местоположении их границ

131	565146.89	2207128.34	—	—	—	—	—
103	565136.60	2207164.11	—	—	—	—	—
128	565101.50	2207154.65	—	—	—	—	—
н128У	—	—	565146.42	2207125.51	Метод спутниковых геодезических измерений (определений)	$M_t = \sqrt{m_0^2 + m_1^2}$	—

## 2. Сведения о частях границ уточняемого земельного участка с кадастровым номером 53:11:1000207:310

Обозначение части границ		Горизонтальное проложение (S), м	Описание прохождения части границ	Сведения о согласовании местоположения границ(согласовано/спорное)
от т.	до т.			
1	2	3	4	5
н128У	н125У	39.84	—	согласовано
н125У	н127У	37.89	—	согласовано
н127У	н129У	41.86	—	согласовано
н129У	н128У	35.62	—	согласовано

## 3. Характеристики уточняемого земельного участка с кадастровым номером 53:11:1000207:310

№ п/п	Наименование характеристик земельного участка	Значение характеристики
1	2	3
1.	Адрес земельного участка	—
1.1.	Сведения о местоположении земельного участка (при отсутствии адреса) в структурированном в соответствии с федеральной информационной адресной системой виде	Россия, Новгородская область, Новгородский район, Пролетарское городское поселение, д. Дорожно
1.2.	Дополнительные сведения о местоположении земельного участка	—
2.	Площадь земельного участка ± величина погрешности определения(вычисления) площади ( $P \pm \Delta P$ ), м <sup>2</sup>	1499±13
3.	Формула, примененная для вычисления предельной погрешности определения площади земельного участка, с подставленными значениями и итоговые (вычисленные) значения ( $\Delta P$ ), м <sup>2</sup>	$\Delta P = 3,5 \cdot M_t \cdot \sqrt{P_{\text{док}}} = 3,5 \cdot 0.10 \cdot \sqrt{1380} = 13$
4.	Площадь земельного участка согласно сведениям Единого государственного реестра недвижимости ( $P_{\text{кад}}$ ), м <sup>2</sup>	1380
5.	Оценка расхождения $P$ и $P_{\text{кад}}$ ( $P - P_{\text{кад}}$ ), м <sup>2</sup>	119
6.	Предельный минимальный и максимальный размеры земельного участка	—

## КАРТА-ПЛАН ТЕРРИТОРИИ

Сведения об уточняемых земельных участках, необходимые для исправления реестровых ошибок  
в сведениях о местоположении их границ

1	2	3
	(Рмин и Рмакс), м <sup>2</sup>	
7.	Кадастровый или иной государственный учетный номер (инвентарный) здания, сооружения, объекта незавершенного строительства, расположенного на земельном участке	—
8.	Вид (виды) разрешенного использования	отдельно стоящий жилой дом коттеджного типа на одну семью
8.1.	Дополнительные сведения об использовании земельного участка	—
9.	Сведения о земельных участках (землях общего пользования, территории общего пользования), посредством которых обеспечивается доступ	—
10.	Иные сведения	—

## 4. Пояснения к сведениям об уточняемом земельном участке с кадастровым номером 53:11:1000207:310 :

1.	—
----	---

## 1. Сведения о характерных точках границ уточняемого земельного участка с кадастровым номером 53:11:1000207:311

Система координат МСК-53					Зона № 2		
Обозначение характерных точек границ	Координаты, м				Метод определения координат	Формулы, примененные для расчета средней квадратической погрешности определения координат характерных точек границ (M <sub>t</sub> ), с подставленными в такие формулы значениями и итоговые (вычисленные) значения M <sub>t</sub> , м	Описание закрепления точки
	содержатся в Едином государственном реестре недвижимости		определены в результате выполнения комплексных кадастровых работ				
	X	Y	X	Y			
1	2	3	4	5	6	7	8
н95У	—	—	565159.50	2207086.80	Метод спутниковых геодезических измерений (определений)	$M_t = \sqrt{m_0^2 + m_1^2}$	—
н94У	—	—	565152.67	2207107.00	Метод спутниковых геодезических измерений (определений)	$M_t = \sqrt{m_0^2 + m_1^2}$	—

## КАРТА-ПЛАН ТЕРРИТОРИИ

**Сведения об уточняемых земельных участках, необходимые для исправления реестровых ошибок  
в сведениях о местоположении их границ**

н128У	—	—	565146.42	2207125.51	Метод спутниковых геодезических измерений (определений)	$M_t = \sqrt{m_0^2 + m_1^2}$	—
н130У	—	—	565099.42	2207110.88	Метод спутниковых геодезических измерений (определений)	$M_t = \sqrt{m_0^2 + m_1^2}$	—
н131У	—	—	565108.77	2207085.31	Метод спутниковых геодезических измерений (определений)	$M_t = \sqrt{m_0^2 + m_1^2}$	—
н132У	—	—	565112.48	2207074.94	Метод спутниковых геодезических измерений (определений)	$M_t = \sqrt{m_0^2 + m_1^2}$	—
н133У	—	—	565142.56	2207083.75	Метод спутниковых геодезических измерений (определений)	$M_t = \sqrt{m_0^2 + m_1^2}$	—
132	565162.25	2207085.52	—	—	—	—	—
101	565155.22	2207105.45	—	—	—	—	—
131	565146.89	2207128.34	—	—	—	—	—
130	565114.17	2207116.31	—	—	—	—	—
133	565098.03	2207110.37	—	—	—	—	—
134	565109.33	2207085.71	—	—	—	—	—
135	565114.41	2207072.36	—	—	—	—	—
136	565143.62	2207079.75	—	—	—	—	—
н95У	—	—	565159.50	2207086.80	Метод спутниковых геодезических измерений (определений)	$M_t = \sqrt{m_0^2 + m_1^2}$	—

## КАРТА-ПЛАН ТЕРРИТОРИИ

Сведения об уточняемых земельных участках, необходимые для исправления реестровых ошибок  
в сведениях о местоположении их границ

## 2. Сведения о частях границ уточняемого земельного участка с кадастровым номером 53:11:1000207:311

Обозначение части границ		Горизонтальное проложение (S), м	Описание прохождения части границ	Сведения о согласовании местоположения границ(согласовано/спорное)
от т.	до т.			
1	2	3	4	5
н95У	н94У	21.32	—	согласовано
н94У	н128У	19.54	—	согласовано
н128У	н130У	49.22	—	согласовано
н130У	н131У	27.23	—	согласовано
н131У	н132У	11.01	—	согласовано
н132У	н133У	31.34	—	согласовано
н133У	н95У	17.21	—	согласовано

## 3. Характеристики уточняемого земельного участка с кадастровым номером 53:11:1000207:311

№ п/п	Наименование характеристик земельного участка	Значение характеристики
1	2	3
1.	Адрес земельного участка	—
1.1.	Сведения о местоположении земельного участка (при отсутствии адреса) в структурированном в соответствии с федеральной информационной адресной системой виде	Российская Федерация, Новгородская область, Новгородский район, Пролетарское городское поселение, деревня Дорожно, улица Школьная, земельный участок №1
1.2.	Дополнительные сведения о местоположении земельного участка	—
2.	Площадь земельного участка ± величина погрешности определения(вычисления) площади ( $P \pm \Delta P$ ), м <sup>2</sup>	1898±16
3.	Формула, примененная для вычисления предельной погрешности определения площади земельного участка, с подставленными значениями и итоговые (вычисленные) значения ( $\Delta P$ ), м <sup>2</sup>	$\Delta P = 3,5 \cdot M_t \cdot \sqrt{P_{\text{док}}} = 3,5 \cdot 0,10 \cdot \sqrt{2201} = 16$
4.	Площадь земельного участка согласно сведениям Единого государственного реестра недвижимости ( $P_{\text{кад}}$ ), м <sup>2</sup>	2201
5.	Оценка расхождения $P$ и $P_{\text{кад}}$ ( $P - P_{\text{кад}}$ ), м <sup>2</sup>	-303
6.	Предельный минимальный и максимальный размеры земельного участка ( $P_{\text{мин}}$ и $P_{\text{макс}}$ ), м <sup>2</sup>	—
7.	Кадастровый или иной государственный учетный номер (инвентарный) здания, сооружения, объекта незавершенного строительства, расположенного на земельном участке	—

## КАРТА-ПЛАН ТЕРРИТОРИИ

Сведения об уточняемых земельных участках, необходимые для исправления реестровых ошибок  
в сведениях о местоположении их границ

1	2	3
8.	Вид (виды) разрешенного использования	для ведения личного подсобного хозяйства
8.1.	Дополнительные сведения об использовании земельного участка	—
9.	Сведения о земельных участках (землях общего пользования, территории общего пользования), посредством которых обеспечивается доступ	—
10.	Иные сведения	—

## 4. Пояснения к сведениям об уточняемом земельном участке с кадастровым номером 53:11:1000207:311 :

1.	—
----	---

## 1. Сведения о характерных точках границ уточняемого земельного участка с кадастровым номером 53:11:1000207:521

## Система координат МСК-53

Зона № 2

Обозначение характерных точек границ	Координаты, м				Метод определения координат	Формулы, примененные для расчета средней квадратической погрешности определения координат характерных точек границ (M <sub>t</sub> ), с подставленными в такие формулы значениями и итоговые (вычисленные) значения M <sub>t</sub> , м	Описание закрепления точки
	содержатся в Едином государственном реестре недвижимости		определены в результате выполнения комплексных кадастровых работ				
	X	Y	X	Y			
1	2	3	4	5	6	7	8
н84У	—	—	565235.48	2207110.57	Метод спутниковых геодезических измерений (определений)	$M_t = \sqrt{m_0^2 + m_1^2}$	—
н85У	—	—	565249.00	2207115.05	Метод спутниковых геодезических измерений (определений)	$M_t = \sqrt{m_0^2 + m_1^2}$	—
н86У	—	—	565241.96	2207136.31	Метод спутниковых геодезических измерений (определений)	$M_t = \sqrt{m_0^2 + m_1^2}$	—
н87У	—	—	565228.60	2207132.59	Метод спутниковых геодезических	$M_t = \sqrt{m_0^2 + m_1^2}$	—



## КАРТА-ПЛАН ТЕРРИТОРИИ

**Сведения об уточняемых земельных участках, необходимые для исправления реестровых ошибок  
в сведениях о местоположении их границ**

					измерений (определений)		
н88У	—	—	565217.29	2207129.44	Метод спутниковых геодезических измерений (определений)	$M_t = \sqrt{m_0^2 + m_1^2}$	—
н89У	—	—	565210.82	2207129.19	Метод спутниковых геодезических измерений (определений)	$M_t = \sqrt{m_0^2 + m_1^2}$	—
н90У	—	—	565208.09	2207128.09	Метод спутниковых геодезических измерений (определений)	$M_t = \sqrt{m_0^2 + m_1^2}$	—
н91У	—	—	565202.17	2207123.59	Метод спутниковых геодезических измерений (определений)	$M_t = \sqrt{m_0^2 + m_1^2}$	—
н92У	—	—	565194.84	2207121.24	Метод спутниковых геодезических измерений (определений)	$M_t = \sqrt{m_0^2 + m_1^2}$	—
н93У	—	—	565200.66	2207099.06	Метод спутниковых геодезических измерений (определений)	$M_t = \sqrt{m_0^2 + m_1^2}$	—
92	565203.54	2207098.30	—	—	—	—	—
93	565218.94	2207103.07	—	—	—	—	—
94	565252.07	2207113.56	—	—	—	—	—
95	565244.30	2207135.32	—	—	—	—	—
96	565219.13	2207128.12	—	—	—	—	—
97	565213.87	2207128.21	—	—	—	—	—
98	565210.63	2207127.03	—	—	—	—	—
99	565204.45	2207122.36	—	—	—	—	—

## КАРТА-ПЛАН ТЕРРИТОРИИ

Сведения об уточняемых земельных участках, необходимые для исправления реестровых ошибок  
в сведениях о местоположении их границ

100	565197.29	2207119.90	—	—	—	—	—
н84У	—	—	565235.48	2207110.57	Метод спутниковых геодезических измерений (определений)	$M_t = \sqrt{m_0^2 + m_1^2}$	—

## 2. Сведения о частях границ уточняемого земельного участка с кадастровым номером 53:11:1000207:521

Обозначение части границ		Горизонтальное проложение (S), м	Описание прохождения части границ	Сведения о согласовании местоположения границ(согласовано/спорное)
от т.	до т.			
1	2	3	4	5
н84У	н85У	14.24	—	согласовано
н85У	н86У	22.40	—	согласовано
н86У	н87У	13.87	—	согласовано
н87У	н88У	11.74	—	согласовано
н88У	н89У	6.47	—	согласовано
н89У	н90У	2.94	—	согласовано
н90У	н91У	7.44	—	согласовано
н91У	н92У	7.70	—	согласовано
н92У	н93У	22.93	—	согласовано
н93У	н84У	36.67	—	согласовано

## 3. Характеристики уточняемого земельного участка с кадастровым номером 53:11:1000207:521

№ п/п	Наименование характеристик земельного участка	Значение характеристики
1	2	3
1.	Адрес земельного участка	Новгородская обл., Новгородский р-н, пгт Пролетарское городское поселение, д. Дорожно, ул. Школьная, уч. 1Г
1.1.	Сведения о местоположении земельного участка (при отсутствии адреса) в структурированном в соответствии с федеральной информационной адресной системой виде	—
1.2.	Дополнительные сведения о местоположении земельного участка	—
2.	Площадь земельного участка ± величина погрешности определения(вычисления) площади ( $P \pm \Delta P$ ), м <sup>2</sup>	1177±12
3.	Формула, примененная для вычисления предельной погрешности определения площади земельного участка, с подставленными значениями	$\Delta P = 3,5 \cdot M_t \cdot \sqrt{P_{\text{док}}} = 3,5 \cdot 0.10 \cdot \sqrt{1187} = 12$

## КАРТА-ПЛАН ТЕРРИТОРИИ

Сведения об уточняемых земельных участках, необходимые для исправления реестровых ошибок  
в сведениях о местоположении их границ

1	2	3
	и итоговые (вычисленные) значения ( $\Delta P$ ), м <sup>2</sup>	
4.	Площадь земельного участка согласно сведениям Единого государственного реестра недвижимости ( $P_{\text{кад}}$ ), м <sup>2</sup>	1187
5.	Оценка расхождения $P$ и $P_{\text{кад}}$ ( $P - P_{\text{кад}}$ ), м <sup>2</sup>	-10
6.	Предельный минимальный и максимальный размеры земельного участка ( $P_{\text{мин}}$ и $P_{\text{макс}}$ ), м <sup>2</sup>	—
7.	Кадастровый или иной государственный учетный номер (инвентарный) здания, сооружения, объекта незавершенного строительства, расположенного на земельном участке	—
8.	Вид (виды) разрешенного использования	для ведения личного подсобного хозяйства
8.1.	Дополнительные сведения об использовании земельного участка	—
9.	Сведения о земельных участках (землях общего пользования, территории общего пользования), посредством которых обеспечивается доступ	—
10.	Иные сведения	—

## 4. Пояснения к сведениям об уточняемом земельном участке с кадастровым номером 53:11:1000207:521 :

1.	—
----	---

## 1. Сведения о характерных точках границ уточняемого земельного участка с кадастровым номером 53:11:1000207:522

## Система координат МСК-53

## Зона № 2

Система координат МСК 83								Формат МСК 83	
Обозначение характерных точек границ	Координаты, м				Метод определения координат	Формулы, примененные для расчета средней квадратической погрешности определения координат характерных точек границ (M <sub>t</sub> ), с подставленными в такие формулы значениями и итоговые (вычисленные) значения M <sub>t</sub> , м	Описание закрепления точки		
	содержатся в Едином государственном реестре недвижимости		определены в результате выполнения комплексных кадастровых работ						
	X	Y	X	Y					
1	2	3	4	5	6	7	8		
н93У	—	—	565200.66	2207099.06	Метод спутниковых геодезических измерений (определений)	$M_t = \sqrt{m_0^2 + m_1^2}$	—		

## КАРТА-ПЛАН ТЕРРИТОРИИ

Сведения об уточняемых земельных участках, необходимые для исправления реестровых ошибок  
в сведениях о местоположении их границ

н92У	—	—	565194.84	2207121.24	Метод спутниковых геодезических измерений (определений)	$M_t = \sqrt{m_0^2 + m_1^2}$	—
н94У	—	—	565152.67	2207107.00	Метод спутниковых геодезических измерений (определений)	$M_t = \sqrt{m_0^2 + m_1^2}$	—
н95У	—	—	565159.50	2207086.80	Метод спутниковых геодезических измерений (определений)	$M_t = \sqrt{m_0^2 + m_1^2}$	—
102	565162.25	2207085.51	—	—	—	—	—
92	565203.54	2207098.30	—	—	—	—	—
100	565197.29	2207119.90	—	—	—	—	—
101	565155.22	2207105.45	—	—	—	—	—
н93У	—	—	565200.66	2207099.06	Метод спутниковых геодезических измерений (определений)	$M_t = \sqrt{m_0^2 + m_1^2}$	—

## 2. Сведения о частях границ уточняемого земельного участка с кадастровым номером 53:11:1000207:522

Обозначение части границ		Горизонтальное проложение (S), м	Описание прохождения части границ	Сведения о согласовании местоположения границ(согласовано/спорное)
от т.	до т.			
1	2	3	4	5
н93У	н92У	22.93	—	согласовано
н92У	н94У	44.51	—	согласовано
н94У	н95У	21.32	—	согласовано
н95У	н93У	42.95	—	согласовано

## 3. Характеристики уточняемого земельного участка с кадастровым номером 53:11:1000207:522

№ п/п	Наименование характеристик земельного участка	Значение характеристики
1	2	3
1.	Адрес земельного участка	Новгородская обл., Новгородский р-н, пгт Пролетарское городское поселение, д. Дорожно, ул. Школьная, уч. 1Д

## КАРТА-ПЛАН ТЕРРИТОРИИ

Сведения об уточняемых земельных участках, необходимые для исправления реестровых ошибок  
в сведениях о местоположении их границ

1	2	3
1.1.	Сведения о местоположении земельного участка (при отсутствии адреса) в структурированном в соответствии с федеральной информационной адресной системой виде	—
1.2.	Дополнительные сведения о местоположении земельного участка	—
2.	Площадь земельного участка $\pm$ величина погрешности определения(вычисления) площади ( $P \pm \Delta P$ ), м <sup>2</sup>	967 $\pm$ 11
3.	Формула, примененная для вычисления предельной погрешности определения площади земельного участка, с подставленными значениями и итоговые (вычисленные) значения ( $\Delta P$ ), м <sup>2</sup>	$\Delta P = 3,5 \cdot M_t \cdot \sqrt{P_{\text{док}}} = 3,5 \cdot 0,10 \cdot \sqrt{956} = 11$
4.	Площадь земельного участка согласно сведениям Единого государственного реестра недвижимости ( $P_{\text{кад}}$ ), м <sup>2</sup>	956
5.	Оценка расхождения $P$ и $P_{\text{кад}}$ ( $P - P_{\text{кад}}$ ), м <sup>2</sup>	11
6.	Предельный минимальный и максимальный размеры земельного участка ( $P_{\text{мин}}$ и $P_{\text{макс}}$ ), м <sup>2</sup>	—
7.	Кадастровый или иной государственный учетный номер (инвентарный) здания, сооружения, объекта незавершенного строительства, расположенного на земельном участке	—
8.	Вид (виды) разрешенного использования	для ведения личного подсобного хозяйства
8.1.	Дополнительные сведения об использовании земельного участка	—
9.	Сведения о земельных участках (землях общего пользования, территории общего пользования), посредством которых обеспечивается доступ	—
10.	Иные сведения	—

## 4. Пояснения к сведениям об уточняемом земельном участке с кадастровым номером 53:11:1000207:522 :

1.	—
----	---

## 1. Сведения о характерных точках границ уточняемого земельного участка с кадастровым номером 53:11:1000207:523

Система координат МСК-53

Зона № 2

## КАРТА-ПЛАН ТЕРРИТОРИИ

Сведения об уточняемых земельных участках, необходимые для исправления реестровых ошибок  
в сведениях о местоположении их границ

Обозначение характерных точек границ	Координаты, м				Метод определения координат	Формулы, примененные для расчета средней квадратической погрешности определения координат характерных точек границ (M <sub>t</sub> ), с подставленными в такие формулы значениями и итоговые (вычисленные) значения M <sub>t</sub> , м	Описание закрепления точки
	содержатся в Едином государственном реестре недвижимости		определены в результате выполнения комплексных кадастровых работ				
	X	Y	X	Y			
1	2	3	4	5	6	7	8
н178У	—	—	564908.52	2206925.38	Метод спутниковых геодезических измерений (определений)	$M_t = \sqrt{m_0^2 + m_1^2}$	—
н179У	—	—	564936.74	2206934.28	Метод спутниковых геодезических измерений (определений)	$M_t = \sqrt{m_0^2 + m_1^2}$	—
178	564894.71	2206978.04	—	—	—	—	—
179	564896.69	2206973.03	—	—	—	—	—
188	564911.80	2206925.37	—	—	—	—	—
187	564937.01	2206934.37	—	—	—	—	—
186	564935.23	2206939.08	564935.23	2206939.08	—	—	—
185	564920.20	2206986.77	564920.20	2206986.77	—	—	—
н171У	—	—	564894.34	2206979.21	Метод спутниковых геодезических измерений (определений)	$M_t = \sqrt{m_0^2 + m_1^2}$	—
н169У	—	—	564896.90	2206969.27	Метод спутниковых геодезических измерений (определений)	$M_t = \sqrt{m_0^2 + m_1^2}$	—
н168У	—	—	564907.62	2206928.78	Метод спутниковых геодезических измерений	$M_t = \sqrt{m_0^2 + m_1^2}$	—

## КАРТА-ПЛАН ТЕРРИТОРИИ

Сведения об уточняемых земельных участках, необходимые для исправления реестровых ошибок  
в сведениях о местоположении их границ

					(определений)		
н178У	—	—	564908.52	2206925.38	Метод спутниковых геодезических измерений (определений)	$M_t = \sqrt{m_0^2 + m_1^2}$	—

## 2. Сведения о частях границ уточняемого земельного участка с кадастровым номером 53:11:1000207:523

Обозначение части границ		Горизонтальное проложение (S), м	Описание прохождения части границ	Сведения о согласовании местоположения границ(согласовано/спорное)
от т.	до т.			
1	2	3	4	5
н178У	н179У	29.59	—	согласовано
н179У	186	5.03	—	согласовано
186	185	50.00	—	—
185	н171У	26.94	—	согласовано
н171У	н169У	10.26	—	согласовано
н169У	н168У	41.89	—	согласовано
н168У	н178У	3.52	—	согласовано

## 3. Характеристики уточняемого земельного участка с кадастровым номером 53:11:1000207:523

№ п/п	Наименование характеристик земельного участка	Значение характеристики
1	2	3
1.	Адрес земельного участка	Новгородская обл., Новгородский муниципальный р-н, с/п Пролетарское городское поселение, д. Дорожно, ул. Новая, уч. 9
1.1.	Сведения о местоположении земельного участка (при отсутствии адреса) в структурированном в соответствии с федеральной информационной адресной системой виде	—
1.2.	Дополнительные сведения о местоположении земельного участка	—
2.	Площадь земельного участка ± величина погрешности определения(вычисления) площади ( $P \pm \Delta P$ ), м <sup>2</sup>	1566±13
3.	Формула, примененная для вычисления предельной погрешности определения площади земельного участка, с подставленными значениями и итоговые (вычисленные) значения ( $\Delta P$ ), м <sup>2</sup>	$\Delta P = 3,5 \cdot M_t \cdot \sqrt{P_{\text{док}}} = 3,5 \cdot 0.10 \cdot \sqrt{1465} = 13$
4.	Площадь земельного участка согласно сведениям Единого государственного реестра недвижимости ( $P_{\text{кад}}$ ), м <sup>2</sup>	1465

## КАРТА-ПЛАН ТЕРРИТОРИИ

Сведения об уточняемых земельных участках, необходимые для исправления реестровых ошибок  
в сведениях о местоположении их границ

1	2	3
5.	Оценка расхождения Р и Р <sub>кад</sub> (Р – Р <sub>кад</sub> ), м <sup>2</sup>	101
6.	Предельный минимальный и максимальный размеры земельного участка (Р <sub>мин</sub> и Р <sub>макс</sub> ), м <sup>2</sup>	—
7.	Кадастровый или иной государственный учетный номер (инвентарный) здания, сооружения, объекта незавершенного строительства, расположенного на земельном участке	—
8.	Вид (виды) разрешенного использования	Для индивидуального жилищного строительства
8.1.	Дополнительные сведения об использовании земельного участка	—
9.	Сведения о земельных участках (землях общего пользования, территории общего пользования), посредством которых обеспечивается доступ	—
10.	Иные сведения	—

## 4. Пояснения к сведениям об уточняемом земельном участке с кадастровым номером 53:11:1000207:523 :

1.	—
----	---

## 1. Сведения о характерных точках границ уточняемого земельного участка с кадастровым номером 53:11:1000207:525

## Система координат МСК-53

Зона № 2

Обозначение характерных точек границ	Координаты, м				Метод определения координат	Формулы, примененные для расчета средней квадратической погрешности определения координат характерных точек границ (M <sub>t</sub> ), с подставленными в такие формулы значениями и итоговые (вычисленные) значения M <sub>t</sub> , м	Описание закрепления точки
	содержатся в Едином государственном реестре недвижимости		определены в результате выполнения комплексных кадастровых работ				
	X	Y	X	Y			
1	2	3	4	5	6	7	8
н1У	—	—	565516.89	2206529.48	Метод спутниковых геодезических измерений (определений)	$M_t = \sqrt{m_0^2 + m_1^2}$	—
н2У	—	—	565513.70	2206527.08	Метод спутниковых геодезических измерений (определений)	$M_t = \sqrt{m_0^2 + m_1^2}$	—



## КАРТА-ПЛАН ТЕРРИТОРИИ

**Сведения об уточняемых земельных участках, необходимые для исправления реестровых ошибок  
в сведениях о местоположении их границ**

н3У	—	—	565490.39	2206509.67	Метод спутниковых геодезических измерений (определений)	$M_t = \sqrt{m_0^2 + m_1^2}$	—
н4У	—	—	565489.75	2206509.04	Метод спутниковых геодезических измерений (определений)	$M_t = \sqrt{m_0^2 + m_1^2}$	—
н5У	—	—	565501.56	2206493.55	Метод спутниковых геодезических измерений (определений)	$M_t = \sqrt{m_0^2 + m_1^2}$	—
н6У	—	—	565556.70	2206536.52	Метод спутниковых геодезических измерений (определений)	$M_t = \sqrt{m_0^2 + m_1^2}$	—
н7У	—	—	565556.06	2206542.83	Метод спутниковых геодезических измерений (определений)	$M_t = \sqrt{m_0^2 + m_1^2}$	—
н8У	—	—	565543.88	2206561.59	Метод спутниковых геодезических измерений (определений)	$M_t = \sqrt{m_0^2 + m_1^2}$	—
н9У	—	—	565540.83	2206558.98	Метод спутниковых геодезических измерений (определений)	$M_t = \sqrt{m_0^2 + m_1^2}$	—
н10У	—	—	565535.48	2206554.40	Метод спутниковых геодезических измерений (определений)	$M_t = \sqrt{m_0^2 + m_1^2}$	—
н11У	—	—	565535.87	2206553.95	Метод спутниковых геодезических измерений (определений)	$M_t = \sqrt{m_0^2 + m_1^2}$	—

## КАРТА-ПЛАН ТЕРРИТОРИИ

**Сведения об уточняемых земельных участках, необходимые для исправления реестровых ошибок  
в сведениях о местоположении их границ**

					измерений (определений)		
н12У	—	—	565533.52	2206551.93	Метод спутниковых геодезических измерений (определений)	$M_t = \sqrt{m_0^2 + m_1^2}$	—
н13У	—	—	565538.69	2206545.90	Метод спутниковых геодезических измерений (определений)	$M_t = \sqrt{m_0^2 + m_1^2}$	—
11	565503.29	2206491.43	—	—	—	—	—
12	565558.43	2206534.40	—	—	—	—	—
13	565557.79	2206540.71	—	—	—	—	—
5	565545.61	2206559.47	—	—	—	—	—
4	565542.56	2206556.86	—	—	—	—	—
3	565537.21	2206552.28	—	—	—	—	—
2	565537.60	2206551.83	—	—	—	—	—
1	565535.25	2206549.81	—	—	—	—	—
10	565540.42	2206543.78	—	—	—	—	—
9	565518.62	2206527.36	—	—	—	—	—
8	565515.43	2206524.96	—	—	—	—	—
7	565492.12	2206507.55	—	—	—	—	—
6	565491.48	2206506.92	—	—	—	—	—
н1У	—	—	565516.89	2206529.48	Метод спутниковых геодезических измерений (определений)	$M_t = \sqrt{m_0^2 + m_1^2}$	—

## 2. Сведения о частях границ уточняемого земельного участка с кадастровым номером 53:11:1000207:525

Обозначение части границ		Горизонтальное проложение (S), м	Описание прохождения части границ	Сведения о согласовании местоположения границ(согласовано/спорное)
от т.	до т.			
1	2	3	4	5
н1У	н2У	3.99	—	согласовано
н2У	н3У	29.09	—	согласовано

## КАРТА-ПЛАН ТЕРРИТОРИИ

**Сведения об уточняемых земельных участках, необходимые для исправления реестровых ошибок  
в сведениях о местоположении их границ**

н3У	н4У	0.90	—	согласовано
н4У	н5У	19.48	—	согласовано
н5У	н6У	69.91	—	согласовано
н6У	н7У	6.34	—	согласовано
н7У	н8У	22.37	—	согласовано
н8У	н9У	4.01	—	согласовано
н9У	н10У	7.04	—	согласовано
н10У	н11У	0.60	—	согласовано
н11У	н12У	3.10	—	согласовано
н12У	н13У	7.94	—	согласовано
н13У	н1У	27.29	—	согласовано

**3. Характеристики уточняемого земельного участка с кадастровым номером 53:11:1000207:525**

№ п/п	Наименование характеристик земельного участка	Значение характеристики
1	2	3
1.	Адрес земельного участка	Новгородская обл., Новгородский р-н, д. Дорожно, уч. 67
1.1.	Сведения о местоположении земельного участка (при отсутствии адреса) в структурированном в соответствии с федеральной информационной адресной системой виде	—
1.2.	Дополнительные сведения о местоположении земельного участка	—
2.	Площадь земельного участка ± величина погрешности определения(вычисления) площади ( $P \pm \Delta P$ ), м <sup>2</sup>	1501±14
3.	Формула, примененная для вычисления предельной погрешности определения площади земельного участка, с подставленными значениями и итоговые (вычисленные) значения ( $\Delta P$ ), м <sup>2</sup>	$\Delta P = 3,5 \cdot M_t \cdot \sqrt{P_{\text{док}}} = 3,5 \cdot 0.10 \cdot \sqrt{1500} = 14$
4.	Площадь земельного участка согласно сведениям Единого государственного реестра недвижимости ( $P_{\text{кад}}$ ), м <sup>2</sup>	1500
5.	Оценка расхождения $P$ и $P_{\text{кад}}$ ( $P - P_{\text{кад}}$ ), м <sup>2</sup>	1
6.	Предельный минимальный и максимальный размеры земельного участка ( $P_{\text{мин}}$ и $P_{\text{макс}}$ ), м <sup>2</sup>	—
7.	Кадастровый или иной государственный учетный номер (инвентарный) здания, сооружения, объекта незавершенного строительства, расположенного на земельном участке	—
8.	Вид (виды) разрешенного использования	для ведения личного подсобного хозяйства

## КАРТА-ПЛАН ТЕРРИТОРИИ

Сведения об уточняемых земельных участках, необходимые для исправления реестровых ошибок  
в сведениях о местоположении их границ

1	2	3
8.1.	Дополнительные сведения об использовании земельного участка	—
9.	Сведения о земельных участках (землях общего пользования, территории общего пользования), посредством которых обеспечивается доступ	—
10.	Иные сведения	—

## 4. Пояснения к сведениям об уточняемом земельном участке с кадастровым номером 53:11:1000207:525 :

1.	—
----	---

## 1. Сведения о характерных точках границ уточняемого земельного участка с кадастровым номером 53:11:1000207:529

## Система координат МСК-53

## Зона № 2

Обозначение характерных точек границ	Координаты, м				Метод определения координат	Формулы, примененные для расчета средней квадратической погрешности определения координат характерных точек границ (M <sub>t</sub> ), с подставленными в такие формулы значениями и итоговые (вычисленные) значения M <sub>t</sub> , м	Описание закрепления точки
	содержатся в Едином государственном реестре недвижимости		определены в результате выполнения комплексных кадастровых работ				
	X	Y	X	Y			
1	2	3	4	5	6	7	8
н162У	—	—	564898.94	2207005.72	Метод спутниковых геодезических измерений (определений)	$M_t = \sqrt{m_0^2 + m_1^2}$	—
н161У	—	—	564887.51	2207043.03	Метод спутниковых геодезических измерений (определений)	$M_t = \sqrt{m_0^2 + m_1^2}$	—
н160У	—	—	564882.54	2207060.87	Метод спутниковых геодезических измерений (определений)	$M_t = \sqrt{m_0^2 + m_1^2}$	—
171	564867.82	2207023.25	—	—	—	—	—
173	564872.42	2206997.60	—	—	—	—	—
168	564900.40	2207006.17	—	—	—	—	—

## КАРТА-ПЛАН ТЕРРИТОРИИ

**Сведения об уточняемых земельных участках, необходимые для исправления реестровых ошибок  
в сведениях о местоположении их границ**

169	564881.38	2207060.57	—	—	—	—	—
172	564859.26	2207052.78	564859.26	2207052.78	—	—	—
н163У	—	—	564866.38	2207022.78	Метод спутниковых геодезических измерений (определений)	$M_t = \sqrt{m_0^2 + m_1^2}$	—
н164У	—	—	564872.96	2206997.76	Метод спутниковых геодезических измерений (определений)	$M_t = \sqrt{m_0^2 + m_1^2}$	—
н162У	—	—	564898.94	2207005.72	Метод спутниковых геодезических измерений (определений)	$M_t = \sqrt{m_0^2 + m_1^2}$	—

**2. Сведения о частях границ уточняемого земельного участка с кадастровым номером 53:11:1000207:529**

Обозначение части границ		Горизонтальное проложение (S), м	Описание прохождения части границ	Сведения о согласовании местоположения границ (согласовано/спорное)
от т.	до т.			
<b>1</b>	<b>2</b>	<b>3</b>	<b>4</b>	<b>5</b>
н162У	н161У	39.02	—	согласовано
н161У	н160У	18.52	—	согласовано
н160У	172	24.65	—	согласовано
172	н163У	30.83	—	согласовано
н163У	н164У	25.87	—	согласовано
н164У	н162У	27.17	—	согласовано

**3. Характеристики уточняемого земельного участка с кадастровым номером 53:11:1000207:529**

№ п/п	Наименование характеристик земельного участка	Значение характеристики
<b>1</b>	<b>2</b>	<b>3</b>
1.	Адрес земельного участка	Новгородская обл., Новгородский муниципальный р-н, с/п Пролетарское, д. Дорожно, ул. Новая, уч. 8
1.1.	Сведения о местоположении земельного участка (при отсутствии адреса) в структурированном в соответствии с федеральной информационной адресной системой виде	—

## КАРТА-ПЛАН ТЕРРИТОРИИ

Сведения об уточняемых земельных участках, необходимые для исправления реестровых ошибок  
в сведениях о местоположении их границ

1	2	3
1.2.	Дополнительные сведения о местоположении земельного участка	—
2.	Площадь земельного участка $\pm$ величина погрешности определения(вычисления) площади ( $P \pm \Delta P$ ), м <sup>2</sup>	1478 $\pm$ 13
3.	Формула, примененная для вычисления предельной погрешности определения площади земельного участка, с подставленными значениями и итоговые (вычисленные) значения ( $\Delta P$ ), м <sup>2</sup>	$\Delta P = 3,5 \cdot M_t \cdot \sqrt{P_{\text{док}}} = 3,5 \cdot 0,10 \cdot \sqrt{1462} = 13$
4.	Площадь земельного участка согласно сведениям Единого государственного реестра недвижимости ( $P_{\text{кад}}$ ), м <sup>2</sup>	1462
5.	Оценка расхождения $P$ и $P_{\text{кад}}$ ( $P - P_{\text{кад}}$ ), м <sup>2</sup>	16
6.	Предельный минимальный и максимальный размеры земельного участка ( $P_{\text{мин}}$ и $P_{\text{макс}}$ ), м <sup>2</sup>	—
7.	Кадастровый или иной государственный учетный номер (инвентарный) здания, сооружения, объекта незавершенного строительства, расположенного на земельном участке	—
8.	Вид (виды) разрешенного использования	Для ведения личного подсобного хозяйства
8.1.	Дополнительные сведения об использовании земельного участка	—
9.	Сведения о земельных участках (землях общего пользования, территории общего пользования), посредством которых обеспечивается доступ	—
10.	Иные сведения	—

## 4. Пояснения к сведениям об уточняемом земельном участке с кадастровым номером 53:11:1000207:529 :

1. —

## 1. Сведения о характерных точках границ уточняемого земельного участка с кадастровым номером 53:11:1000207:530

Система координат МСК-53

Зона № 2

Обозначение характерных точек границ	Координаты, м				Метод определения координат	Формулы, примененные для расчета средней квадратической погрешности определения координат характерных точек границ (М <sub>т</sub> ), с подставленными в такие формулы значениями и итоговые (вычисленные) значения М <sub>т</sub> , м	Описание закрепления точки
	содержатся в Едином государственном реестре недвижимости		определены в результате выполнения комплексных кадастровых работ				
	X	Y	X	Y			
1	2	3	4	5	6	7	8

## КАРТА-ПЛАН ТЕРРИТОРИИ

**Сведения об уточняемых земельных участках, необходимые для исправления реестровых ошибок  
в сведениях о местоположении их границ**

н96У	—	—	565223.62	2207189.49	Метод спутниковых геодезических измерений (определений)	$M_t = \sqrt{m_0^2 + m_1^2}$	—
107	—	—	565212.89	2207218.53	—	—	—
н97У	—	—	565211.01	2207217.99	Метод спутниковых геодезических измерений (определений)	$M_t = \sqrt{m_0^2 + m_1^2}$	—
н98У	—	—	565140.01	2207192.08	Метод спутниковых геодезических измерений (определений)	$M_t = \sqrt{m_0^2 + m_1^2}$	—
н99У	—	—	565128.17	2207187.61	Метод спутниковых геодезических измерений (определений)	$M_t = \sqrt{m_0^2 + m_1^2}$	—
н100У	—	—	565134.73	2207165.52	Метод спутниковых геодезических измерений (определений)	$M_t = \sqrt{m_0^2 + m_1^2}$	—
105	565225.72	2207188.14	—	—	—	—	—
104	565214.99	2207217.18	—	—	—	—	—
106	565130.27	2207186.26	—	—	—	—	—
103	565136.60	2207164.11	—	—	—	—	—
н96У	—	—	565223.62	2207189.49	Метод спутниковых геодезических измерений (определений)	$M_t = \sqrt{m_0^2 + m_1^2}$	—

## 2. Сведения о частях границ уточняемого земельного участка с кадастровым номером 53:11:1000207:530

Обозначение части границ		Горизонтальное проложение (S), м	Описание прохождения части границ	Сведения о согласовании местоположения границ (согласовано/спорное)
от т.	до т.			

## КАРТА-ПЛАН ТЕРРИТОРИИ

Сведения об уточняемых земельных участках, необходимые для исправления реестровых ошибок  
в сведениях о местоположении их границ

1	2	3	4	5
н96У	107	30.96	—	согласовано
107	н97У	1.96	—	согласовано
н97У	н98У	75.58	—	согласовано
н98У	н99У	12.66	—	согласовано
н99У	н100У	23.04	—	согласовано
н100У	н96У	92.07	—	согласовано

## 3. Характеристики уточняемого земельного участка с кадастровым номером 53:11:1000207:530

№ п/п	Наименование характеристик земельного участка	Значение характеристики
1	2	3
1.	Адрес земельного участка	Новгородская обл., Новгородский р-н, д. Дорожно, ул. Центральная
1.1.	Сведения о местоположении земельного участка (при отсутствии адреса) в структурированном в соответствии с федеральной информационной адресной системой виде	—
1.2.	Дополнительные сведения о местоположении земельного участка	—
2.	Площадь земельного участка ± величина погрешности определения(вычисления) площади ( $P \pm \Delta P$ ), м <sup>2</sup>	2468±17
3.	Формула, примененная для вычисления предельной погрешности определения площади земельного участка, с подставленными значениями и итоговые (вычисленные) значения ( $\Delta P$ ), м <sup>2</sup>	$\Delta P = 3,5 \cdot M_t \cdot \sqrt{P_{\text{док}}} = 3,5 \cdot 0.10 \cdot \sqrt{2460} = 17$
4.	Площадь земельного участка согласно сведениям Единого государственного реестра недвижимости ( $P_{\text{кад}}$ ), м <sup>2</sup>	2460
5.	Оценка расхождения $P$ и $P_{\text{кад}}$ ( $P - P_{\text{кад}}$ ), м <sup>2</sup>	8
6.	Предельный минимальный и максимальный размеры земельного участка ( $P_{\text{мин}}$ и $P_{\text{макс}}$ ), м <sup>2</sup>	—
7.	Кадастровый или иной государственный учетный номер (инвентарный) здания, сооружения, объекта незавершенного строительства, расположенного на земельном участке	—
8.	Вид (виды) разрешенного использования	Для ведения личного подсобного хозяйства
8.1.	Дополнительные сведения об использовании земельного участка	—
9.	Сведения о земельных участках (землях общего пользования, территории общего пользования), посредством которых обеспечивается доступ	—
10.	Иные сведения	—



## КАРТА-ПЛАН ТЕРРИТОРИИ

Сведения об уточняемых земельных участках, необходимые для исправления реестровых ошибок  
в сведениях о местоположении их границ

## 4. Пояснения к сведениям об уточняемом земельном участке с кадастровым номером 53:11:1000207:530 :

1. —

## 1. Сведения о характерных точках границ уточняемого земельного участка с кадастровым номером 53:11:1000207:531

Система координат МСК-53

Зона № 2

Обозначение характерных точек границ	Координаты, м				Метод определения координат	Формулы, примененные для расчета средней квадратической погрешности определения координат характерных точек границ (M <sub>t</sub> ), с подставленными в такие формулы значениями и итоговые (вычисленные) значения M <sub>t</sub> , м	Описание закрепления точки
	содержатся в Едином государственном реестре недвижимости		определены в результате выполнения комплексных кадастровых работ				
	X	Y	X	Y			
1	2	3	4	5	6	7	8
н125У	—	—	565135.25	2207163.75	Метод спутниковых геодезических измерений (определений)	$M_t = \sqrt{m_0^2 + m_1^2}$	—
н100У	—	—	565134.73	2207165.52	Метод спутниковых геодезических измерений (определений)	$M_t = \sqrt{m_0^2 + m_1^2}$	—
н99У	—	—	565128.17	2207187.61	Метод спутниковых геодезических измерений (определений)	$M_t = \sqrt{m_0^2 + m_1^2}$	—
н126У	—	—	565092.60	2207172.35	Метод спутниковых геодезических измерений (определений)	$M_t = \sqrt{m_0^2 + m_1^2}$	—
н127У	—	—	565098.53	2207154.42	Метод спутниковых геодезических измерений (определений)	$M_t = \sqrt{m_0^2 + m_1^2}$	—

## КАРТА-ПЛАН ТЕРРИТОРИИ

Сведения об уточняемых земельных участках, необходимые для исправления реестровых ошибок  
в сведениях о местоположении их границ

103	565136.60	2207164.11	—	—	—	—	—
106	565130.27	2207186.26	—	—	—	—	—
129	565095.16	2207173.44	—	—	—	—	—
128	565101.50	2207154.65	—	—	—	—	—
н125У	—	—	565135.25	2207163.75	Метод спутниковых геодезических измерений (определений)	$M_t = \sqrt{m_0^2 + m_1^2}$	—

## 2. Сведения о частях границ уточняемого земельного участка с кадастровым номером 53:11:1000207:531

Обозначение части границ		Горизонтальное проложение (S), м	Описание прохождения части границ	Сведения о согласовании местоположения границ(согласовано/спорное)
от т.	до т.			
1	2	3	4	5
н125У	н100У	1.84	—	согласовано
н100У	н99У	23.04	—	согласовано
н99У	н126У	38.71	—	согласовано
н126У	н127У	18.89	—	согласовано
н127У	н125У	37.89	—	согласовано

## 3. Характеристики уточняемого земельного участка с кадастровым номером 53:11:1000207:531

№ п/п	Наименование характеристик земельного участка	Значение характеристики
1	2	3
1.	Адрес земельного участка	—
1.1.	Сведения о местоположении земельного участка (при отсутствии адреса) в структурированном в соответствии с федеральной информационной адресной системой виде	Российская Федерация, Новгородская область, Новгородский муниципальный район, городское поселение Пролетарское, деревня Дорожно
1.2.	Дополнительные сведения о местоположении земельного участка	—
2.	Площадь земельного участка ± величина погрешности определения(вычисления) площади ( $P \pm \Delta P$ ), м <sup>2</sup>	835±10
3.	Формула, примененная для вычисления предельной погрешности определения площади земельного участка, с подставленными значениями и итоговые (вычисленные) значения ( $\Delta P$ ), м <sup>2</sup>	$\Delta P = 3,5 \cdot M_t \cdot \sqrt{P_{\text{док}}} = 3,5 \cdot 0.10 \cdot \sqrt{782} = 10$
4.	Площадь земельного участка согласно сведениям Единого государственного реестра недвижимости ( $P_{\text{кад}}$ ), м <sup>2</sup>	782

## КАРТА-ПЛАН ТЕРРИТОРИИ

Сведения об уточняемых земельных участках, необходимые для исправления реестровых ошибок  
в сведениях о местоположении их границ

1	2	3
5.	Оценка расхождения Р и Р <sub>кад</sub> (Р – Р <sub>кад</sub> ), м <sup>2</sup>	53
6.	Предельный минимальный и максимальный размеры земельного участка (Р <sub>мин</sub> и Р <sub>макс</sub> ), м <sup>2</sup>	—
7.	Кадастровый или иной государственный учетный номер (инвентарный) здания, сооружения, объекта незавершенного строительства, расположенного на земельном участке	—
8.	Вид (виды) разрешенного использования	Для ведения личного подсобного хозяйства
8.1.	Дополнительные сведения об использовании земельного участка	—
9.	Сведения о земельных участках (землях общего пользования, территории общего пользования), посредством которых обеспечивается доступ	—
10.	Иные сведения	—

## 4. Пояснения к сведениям об уточняемом земельном участке с кадастровым номером 53:11:1000207:531 :

1.	—
----	---

## 1. Сведения о характерных точках границ уточняемого земельного участка с кадастровым номером 53:11:1000207:536

## Система координат МСК-53

Зона № 2

Обозначение характерных точек границ	Координаты, м				Метод определения координат	Формулы, примененные для расчета средней квадратической погрешности определения координат характерных точек границ (M <sub>t</sub> ), с подставленными в такие формулы значениями и итоговые (вычисленные) значения M <sub>t</sub> , м	Описание закрепления точки
	содержатся в Едином государственном реестре недвижимости		определены в результате выполнения комплексных кадастровых работ				
	X	Y	X	Y			
1	2	3	4	5	6	7	8
н152У	—	—	564947.51	2207022.11	Метод спутниковых геодезических измерений (определений)	$M_t = \sqrt{m_0^2 + m_1^2}$	—
н151У	—	—	564934.20	2207059.36	Метод спутниковых геодезических измерений (определений)	$M_t = \sqrt{m_0^2 + m_1^2}$	—

## КАРТА-ПЛАН ТЕРРИТОРИИ

Сведения об уточняемых земельных участках, необходимые для исправления реестровых ошибок  
в сведениях о местоположении их границ

н154У	—	—	564923.65	2207090.00	Метод спутниковых геодезических измерений (определений)	$M_t = \sqrt{m_0^2 + m_1^2}$	—
н155У	—	—	564899.29	2207082.26	Метод спутниковых геодезических измерений (определений)	$M_t = \sqrt{m_0^2 + m_1^2}$	—
н156У	—	—	564922.40	2207013.54	Метод спутниковых геодезических измерений (определений)	$M_t = \sqrt{m_0^2 + m_1^2}$	—
156	564949.99	2207021.81	—	—	—	—	—
157	564931.03	2207076.29	—	—	—	—	—
162	564926.00	2207090.74	—	—	—	—	—
165	564901.21	2207082.89	—	—	—	—	—
166	564906.24	2207068.44	—	—	—	—	—
167	564925.19	2207013.99	—	—	—	—	—
н152У	—	—	564947.51	2207022.11	Метод спутниковых геодезических измерений (определений)	$M_t = \sqrt{m_0^2 + m_1^2}$	—

## 2. Сведения о частях границ уточняемого земельного участка с кадастровым номером 53:11:1000207:536

Обозначение части границ		Горизонтальное проложение (S), м	Описание прохождения части границ	Сведения о согласовании местоположения границ(согласовано/спорное)
от т.	до т.			
1	2	3	4	5
н152У	н151У	39.56	—	согласовано
н151У	н154У	32.41	—	согласовано
н154У	н155У	25.56	—	согласовано
н155У	н156У	72.50	—	согласовано
н156У	н152У	26.53	—	согласовано

## КАРТА-ПЛАН ТЕРРИТОРИИ

Сведения об уточняемых земельных участках, необходимые для исправления реестровых ошибок  
в сведениях о местоположении их границ

## 3. Характеристики уточняемого земельного участка с кадастровым номером 53:11:1000207:536

№ п/п	Наименование характеристик земельного участка	Значение характеристики
1	2	3
1.	Адрес земельного участка	Новгородская обл., Новгородский р-н, городское поселение Пролетарское, д. Дорожно, ул. Новая, уч. 6
1.1.	Сведения о местоположении земельного участка (при отсутствии адреса) в структурированном в соответствии с федеральной информационной адресной системой виде	—
1.2.	Дополнительные сведения о местоположении земельного участка	—
2.	Площадь земельного участка $\pm$ величина погрешности определения (вычисления) площади ( $P \pm \Delta P$ ), м <sup>2</sup>	1874 $\pm$ 15
3.	Формула, примененная для вычисления предельной погрешности определения площади земельного участка, с подставленными значениями и итоговые (вычисленные) значения ( $\Delta P$ ), м <sup>2</sup>	$\Delta P = 3,5 \cdot M_t \cdot \sqrt{P_{\text{док}}} = 3,5 \cdot 0,10 \cdot \sqrt{1896} = 15$
4.	Площадь земельного участка согласно сведениям Единого государственного реестра недвижимости ( $P_{\text{кад}}$ ), м <sup>2</sup>	1896
5.	Оценка расхождения $P$ и $P_{\text{кад}}$ ( $P - P_{\text{кад}}$ ), м <sup>2</sup>	-22
6.	Предельный минимальный и максимальный размеры земельного участка ( $P_{\text{мин}}$ и $P_{\text{макс}}$ ), м <sup>2</sup>	—
7.	Кадастровый или иной государственный учетный номер (инвентарный) здания, сооружения, объекта незавершенного строительства, расположенного на земельном участке	—
8.	Вид (виды) разрешенного использования	Для ведения личного подсобного хозяйства (приусадебный земельный участок)
8.1.	Дополнительные сведения об использовании земельного участка	—
9.	Сведения о земельных участках (землях общего пользования, территории общего пользования), посредством которых обеспечивается доступ	—
10.	Иные сведения	—

## 4. Пояснения к сведениям об уточняемом земельном участке с кадастровым номером 53:11:1000207:536 :

1.	—
----	---

## 1. Сведения о характерных точках границ уточняемого земельного участка с кадастровым номером 53:11:1000207:537

Система координат МСК-53

Зона № 2

## КАРТА-ПЛАН ТЕРРИТОРИИ

Сведения об уточняемых земельных участках, необходимые для исправления реестровых ошибок  
в сведениях о местоположении их границ

Обозначение характерных точек границ	Координаты, м				Метод определения координат	Формулы, примененные для расчета средней квадратической погрешности определения координат характерных точек границ (M <sub>t</sub> ), с подставленными в такие формулы значениями и итоговые (вычисленные) значения M <sub>t</sub> , м	Описание закрепления точки
	содержатся в Едином государственном реестре недвижимости		определены в результате выполнения комплексных кадастровых работ				
	X	Y	X	Y			
1	2	3	4	5	6	7	8
н168У	—	—	564907.62	2206928.78	Метод спутниковых геодезических измерений (определений)	$M_t = \sqrt{m_0^2 + m_1^2}$	—
н169У	—	—	564896.90	2206969.27	Метод спутниковых геодезических измерений (определений)	$M_t = \sqrt{m_0^2 + m_1^2}$	—
н170У	—	—	564894.51	2206978.39	Метод спутниковых геодезических измерений (определений)	$M_t = \sqrt{m_0^2 + m_1^2}$	—
н171У	—	—	564894.34	2206979.21	Метод спутниковых геодезических измерений (определений)	$M_t = \sqrt{m_0^2 + m_1^2}$	—
н172У	—	—	564888.58	2206977.53	Метод спутниковых геодезических измерений (определений)	$M_t = \sqrt{m_0^2 + m_1^2}$	—
н173У	—	—	564863.65	2206969.36	Метод спутниковых геодезических измерений (определений)	$M_t = \sqrt{m_0^2 + m_1^2}$	—

## КАРТА-ПЛАН ТЕРРИТОРИИ

Сведения об уточняемых земельных участках, необходимые для исправления реестровых ошибок  
в сведениях о местоположении их границ

н174У	—	—	564869.75	2206942.92	Метод спутниковых геодезических измерений (определений)	$M_t = \sqrt{m_0^2 + m_1^2}$	—
н175У	—	—	564869.17	2206942.84	Метод спутниковых геодезических измерений (определений)	$M_t = \sqrt{m_0^2 + m_1^2}$	—
н176У	—	—	564870.80	2206936.51	Метод спутниковых геодезических измерений (определений)	$M_t = \sqrt{m_0^2 + m_1^2}$	—
н177У	—	—	564877.04	2206919.60	Метод спутниковых геодезических измерений (определений)	$M_t = \sqrt{m_0^2 + m_1^2}$	—
180	564909.83	2206931.60	—	—	—	—	—
179	564896.69	2206973.03	—	—	—	—	—
178	564894.71	2206978.04	—	—	—	—	—
181	564894.54	2206978.86	—	—	—	—	—
182	564888.78	2206977.18	—	—	—	—	—
183	564862.94	2206968.71	—	—	—	—	—
184	564876.60	2206920.89	—	—	—	—	—
н168У	—	—	564907.62	2206928.78	Метод спутниковых геодезических измерений (определений)	$M_t = \sqrt{m_0^2 + m_1^2}$	—

## 2. Сведения о частях границ уточняемого земельного участка с кадастровым номером 53:11:1000207:537

Обозначение части границ		Горизонтальное проложение (S), м	Описание прохождения части границ	Сведения о согласовании местоположения границ(согласовано/спорное)
от т.	до т.			
1	2	3	4	5
н168У	н169У	41.89	—	согласовано
н169У	н170У	9.43	—	согласовано

## КАРТА-ПЛАН ТЕРРИТОРИИ

**Сведения об уточняемых земельных участках, необходимые для исправления реестровых ошибок  
в сведениях о местоположении их границ**

н170У	н171У	0.84	—	согласовано
н171У	н172У	6.00	—	согласовано
н172У	н173У	26.23	—	согласовано
н173У	н174У	27.13	—	согласовано
н174У	н175У	0.59	—	согласовано
н175У	н176У	6.54	—	согласовано
н176У	н177У	18.02	—	согласовано
н177У	н168У	31.93	—	согласовано

**3. Характеристики уточняемого земельного участка с кадастровым номером 53:11:1000207:537**

№ п/п	Наименование характеристик земельного участка	Значение характеристики
1	2	3
1.	Адрес земельного участка	Новгородская обл., Новгородский р-н, д. Дорожно, ул. Новая, уч. 11А
1.1.	Сведения о местоположении земельного участка (при отсутствии адреса) в структурированном в соответствии с федеральной информационной адресной системой виде	—
1.2.	Дополнительные сведения о местоположении земельного участка	—
2.	Площадь земельного участка ± величина погрешности определения(вычисления) площади ( $P \pm \Delta P$ ), м <sup>2</sup>	1701±14
3.	Формула, примененная для вычисления предельной погрешности определения площади земельного участка, с подставленными значениями и итоговые (вычисленные) значения ( $\Delta P$ ), м <sup>2</sup>	$\Delta P = 3,5 \cdot M_t \cdot \sqrt{P_{\text{док}}} = 3,5 \cdot 0.10 \cdot \sqrt{1700} = 14$
4.	Площадь земельного участка согласно сведениям Единого государственного реестра недвижимости ( $P_{\text{кад}}$ ), м <sup>2</sup>	1700
5.	Оценка расхождения $P$ и $P_{\text{кад}}$ ( $P - P_{\text{кад}}$ ), м <sup>2</sup>	1
6.	Предельный минимальный и максимальный размеры земельного участка ( $P_{\text{мин}}$ и $P_{\text{макс}}$ ), м <sup>2</sup>	—
7.	Кадастровый или иной государственный учетный номер (инвентарный) здания, сооружения, объекта незавершенного строительства, расположенного на земельном участке	—
8.	Вид (виды) разрешенного использования	Для ведения личного подсобного хозяйства (приусадебный земельный участок)
8.1.	Дополнительные сведения об использовании земельного участка	—
9.	Сведения о земельных участках (землях общего пользования, территории	—



## КАРТА-ПЛАН ТЕРРИТОРИИ

Сведения об уточняемых земельных участках, необходимые для исправления реестровых ошибок  
в сведениях о местоположении их границ

1	2	3
	общего пользования), посредством которых обеспечивается доступ	
10.	Иные сведения	—

## 4. Пояснения к сведениям об уточняемом земельном участке с кадастровым номером 53:11:1000207:537 :

1.	—
----	---

## 1. Сведения о характерных точках границ уточняемого земельного участка с кадастровым номером 53:11:1000207:538

## Система координат МСК-53

## Зона № 2

Обозначение характерных точек границ	Координаты, м				Метод определения координат	Формулы, примененные для расчета средней квадратической погрешности определения координат характерных точек границ (M <sub>t</sub> ), с подставленными в такие формулы значениями и итоговые (вычисленные) значения M <sub>t</sub> , м	Описание закрепления точки
	содержатся в Едином государственном реестре недвижимости		определены в результате выполнения комплексных кадастровых работ				
	X	Y	X	Y			
1	2	3	4	5	6	7	8
н196У	—	—	565168.23	2207012.81	Метод спутниковых геодезических измерений (определений)	$M_t = \sqrt{m_0^2 + m_1^2}$	—
н197У	—	—	565158.08	2207035.61	Метод спутниковых геодезических измерений (определений)	$M_t = \sqrt{m_0^2 + m_1^2}$	—
н194У	—	—	565137.17	2207029.85	Метод спутниковых геодезических измерений (определений)	$M_t = \sqrt{m_0^2 + m_1^2}$	—
н193У	—	—	565127.20	2207025.49	Метод спутниковых геодезических измерений (определений)	$M_t = \sqrt{m_0^2 + m_1^2}$	—

## КАРТА-ПЛАН ТЕРРИТОРИИ

**Сведения об уточняемых земельных участках, необходимые для исправления реестровых ошибок  
в сведениях о местоположении их границ**

н198У	—	—	565137.25	2207001.57	Метод спутниковых геодезических измерений (определений)	$M_t = \sqrt{m_0^2 + m_1^2}$	—
202	565140.31	2207000.86	—	—	—	—	—
211	565163.32	2207010.11	—	—	—	—	—
210	565167.69	2207011.99	—	—	—	—	—
212	565158.28	2207035.15	—	—	—	—	—
203	565130.89	2207024.02	—	—	—	—	—
н196У	—	—	565168.23	2207012.81	Метод спутниковых геодезических измерений (определений)	$M_t = \sqrt{m_0^2 + m_1^2}$	—

**2. Сведения о частях границ уточняемого земельного участка с кадастровым номером 53:11:1000207:538**

Обозначение части границ		Горизонтальное проложение (S), м	Описание прохождения части границ	Сведения о согласовании местоположения границ(согласовано/спорное)
от т.	до т.			
<b>1</b>	<b>2</b>	<b>3</b>	<b>4</b>	<b>5</b>
н196У	н197У	24.96	—	согласовано
н197У	н194У	21.69	—	согласовано
н194У	н193У	10.88	—	согласовано
н193У	н198У	25.95	—	согласовано
н198У	н196У	32.96	—	согласовано

**3. Характеристики уточняемого земельного участка с кадастровым номером 53:11:1000207:538**

№ п/п	Наименование характеристик земельного участка	Значение характеристики
<b>1</b>	<b>2</b>	<b>3</b>
1.	Адрес земельного участка	Новгородская обл., Новгородский р-н, городское поселение Пролетарское, д. Дорожно, ул. Школьная, уч. 3а/1
1.1.	Сведения о местоположении земельного участка (при отсутствии адреса) в структурированном в соответствии с федеральной информационной адресной системой виде	—
1.2.	Дополнительные сведения о местоположении земельного участка	—
2.	Площадь земельного участка ± величина погрешности	847±10

## КАРТА-ПЛАН ТЕРРИТОРИИ

Сведения об уточняемых земельных участках, необходимые для исправления реестровых ошибок  
в сведениях о местоположении их границ

1	2	3
	определения(вычисления) площади ( $P \pm \Delta P$ ), м <sup>2</sup>	
3.	Формула, примененная для вычисления предельной погрешности определения площади земельного участка, с подставленными значениями и итоговые (вычисленные) значения ( $\Delta P$ ), м <sup>2</sup>	$\Delta P = 3,5 \cdot M_t \cdot \sqrt{P_{\text{док}}} = 3,5 \cdot 0,10 \cdot \sqrt{740} = 10$
4.	Площадь земельного участка согласно сведениям Единого государственного реестра недвижимости ( $P_{\text{кад}}$ ), м <sup>2</sup>	740
5.	Оценка расхождения $P$ и $P_{\text{кад}}$ ( $P - P_{\text{кад}}$ ), м <sup>2</sup>	107
6.	Предельный минимальный и максимальный размеры земельного участка ( $P_{\text{мин}}$ и $P_{\text{макс}}$ ), м <sup>2</sup>	—
7.	Кадастровый или иной государственный учетный номер (инвентарный) здания, сооружения, объекта незавершенного строительства, расположенного на земельном участке	—
8.	Вид (виды) разрешенного использования	Для ведения личного подсобного хозяйства (приусадебный земельный участок)
8.1.	Дополнительные сведения об использовании земельного участка	—
9.	Сведения о земельных участках (землях общего пользования, территории общего пользования), посредством которых обеспечивается доступ	—
10.	Иные сведения	—

## 4. Пояснения к сведениям об уточняемом земельном участке с кадастровым номером 53:11:1000207:538 :

1. —

## 1. Сведения о характерных точках границ уточняемого земельного участка с кадастровым номером 53:11:1000207:544

Система координат МСК-53					Зона № 2		
Обозначение характерных точек границ	Координаты, м				Метод определения координат	Формулы, примененные для расчета средней квадратической погрешности определения координат характерных точек границ (М <sub>т</sub> ), с подставленными в такие формулы значениями и итоговые (вычисленные) значения М <sub>т</sub> , м	Описание закрепления точки
	содержатся в Едином государственном реестре недвижимости		определены в результате выполнения комплексных кадастровых работ				
	X	Y	X	Y			
1	2	3	4	5	6	7	8

## КАРТА-ПЛАН ТЕРРИТОРИИ

Сведения об уточняемых земельных участках, необходимые для исправления реестровых ошибок  
в сведениях о местоположении их границ

н149У	—	—	564976.14	2207091.57	Метод спутниковых геодезических измерений (определений)	$M_t = \sqrt{m_0^2 + m_1^2}$	—
164	564922.48	2207100.86	—	—	—	—	—
162	564926.00	2207090.74	—	—	—	—	—
157	564931.03	2207076.29	—	—	—	—	—
159	564968.67	2207088.20	—	—	—	—	—
158	564976.57	2207090.70	—	—	—	—	—
163	564964.92	2207114.29	564964.92	2207114.29	—	—	—
н153У	—	—	564920.16	2207100.13	Метод спутниковых геодезических измерений (определений)	$M_t = \sqrt{m_0^2 + m_1^2}$	—
н154У	—	—	564923.65	2207090.00	Метод спутниковых геодезических измерений (определений)	$M_t = \sqrt{m_0^2 + m_1^2}$	—
н150У	—	—	564928.73	2207075.25	Метод спутниковых геодезических измерений (определений)	$M_t = \sqrt{m_0^2 + m_1^2}$	—
н149У	—	—	564976.14	2207091.57	Метод спутниковых геодезических измерений (определений)	$M_t = \sqrt{m_0^2 + m_1^2}$	—

## 2. Сведения о частях границ уточняемого земельного участка с кадастровым номером 53:11:1000207:544

Обозначение части границ		Горизонтальное проложение (S), м	Описание прохождения части границ	Сведения о согласовании местоположения границ (согласовано/спорное)
от т.	до т.			
1	2	3	4	5
н149У	163	25.34	—	согласовано
163	н153У	46.95	—	согласовано
н153У	н154У	10.71	—	согласовано

## КАРТА-ПЛАН ТЕРРИТОРИИ

Сведения об уточняемых земельных участках, необходимые для исправления реестровых ошибок  
в сведениях о местоположении их границ

н154У	н150У	15.60	—	согласовано
н150У	н149У	50.14	—	согласовано

## 3. Характеристики уточняемого земельного участка с кадастровым номером 53:11:1000207:544

№ п/п	Наименование характеристик земельного участка	Значение характеристики
1	2	3
1.	Адрес земельного участка	Новгородская обл., Новгородский р-н, пгт Пролетарское, д. Дорожно, ул. Новая, уч. 4
1.1.	Сведения о местоположении земельного участка (при отсутствии адреса) в структурированном в соответствии с федеральной информационной адресной системой виде	—
1.2.	Дополнительные сведения о местоположении земельного участка	—
2.	Площадь земельного участка ± величина погрешности определения(вычисления) площади ( $P \pm \Delta P$ ), м <sup>2</sup>	1248±12
3.	Формула, примененная для вычисления предельной погрешности определения площади земельного участка, с подставленными значениями и итоговые (вычисленные) значения ( $\Delta P$ ), м <sup>2</sup>	$\Delta P = 3,5 \cdot M_t \cdot \sqrt{P_{\text{док}}} = 3,5 \cdot 0,10 \cdot \sqrt{1200} = 12$
4.	Площадь земельного участка согласно сведениям Единого государственного реестра недвижимости ( $P_{\text{кад}}$ ), м <sup>2</sup>	1200
5.	Оценка расхождения $P$ и $P_{\text{кад}}$ ( $P - P_{\text{кад}}$ ), м <sup>2</sup>	48
6.	Предельный минимальный и максимальный размеры земельного участка ( $P_{\text{мин}}$ и $P_{\text{макс}}$ ), м <sup>2</sup>	—
7.	Кадастровый или иной государственный учетный номер (инвентарный) здания, сооружения, объекта незавершенного строительства, расположенного на земельном участке	—
8.	Вид (виды) разрешенного использования	Для ведения личного подсобного хозяйства (приусадебный земельный участок)
8.1.	Дополнительные сведения об использовании земельного участка	—
9.	Сведения о земельных участках (землях общего пользования, территории общего пользования), посредством которых обеспечивается доступ	—
10.	Иные сведения	—

## 4. Пояснения к сведениям об уточняемом земельном участке с кадастровым номером 53:11:1000207:544 :

1.	—
----	---

## КАРТА-ПЛАН ТЕРРИТОРИИ

Сведения об уточняемых земельных участках, необходимые для исправления реестровых ошибок  
в сведениях о местоположении их границ

1. Сведения о характерных точках границ уточняемого земельного участка с кадастровым номером 53:11:1000207:545

Система координат МСК-53

Зона № 2

Обозначение характерных точек границ	Координаты, м				Метод определения координат	Формулы, примененные для расчета средней квадратической погрешности определения координат характерных точек границ (M <sub>t</sub> ), с подставленными в такие формулы значениями и итоговые (вычисленные) значения M <sub>t</sub> , м	Описание закрепления точки
	содержатся в Едином государственном реестре недвижимости		определены в результате выполнения комплексных кадастровых работ				
	X	Y	X	Y			
1	2	3	4	5	6	7	8
н156У	—	—	564922.40	2207013.54	Метод спутниковых геодезических измерений (определений)	$M_t = \sqrt{m_0^2 + m_1^2}$	—
н157У	—	—	564912.65	2207042.59	Метод спутниковых геодезических измерений (определений)	$M_t = \sqrt{m_0^2 + m_1^2}$	—
н158У	—	—	564897.79	2207086.72	Метод спутниковых геодезических измерений (определений)	$M_t = \sqrt{m_0^2 + m_1^2}$	—
н159У	—	—	564876.98	2207080.83	Метод спутниковых геодезических измерений (определений)	$M_t = \sqrt{m_0^2 + m_1^2}$	—
н160У	—	—	564882.54	2207060.87	Метод спутниковых геодезических измерений (определений)	$M_t = \sqrt{m_0^2 + m_1^2}$	—
н161У	—	—	564887.51	2207043.03	Метод спутниковых геодезических измерений	$M_t = \sqrt{m_0^2 + m_1^2}$	—

## КАРТА-ПЛАН ТЕРРИТОРИИ

Сведения об уточняемых земельных участках, необходимые для исправления реестровых ошибок  
в сведениях о местоположении их границ

					(определений)		
н162У	—	—	564898.94	2207005.72	Метод спутниковых геодезических измерений (определений)	$M_t = \sqrt{m_0^2 + m_1^2}$	—
167	564925.19	2207013.99	—	—	—	—	—
166	564906.24	2207068.44	—	—	—	—	—
165	564901.21	2207082.89	—	—	—	—	—
170	564876.43	2207074.87	—	—	—	—	—
169	564881.38	2207060.57	—	—	—	—	—
168	564900.40	2207006.17	—	—	—	—	—
н156У	—	—	564922.40	2207013.54	Метод спутниковых геодезических измерений (определений)	$M_t = \sqrt{m_0^2 + m_1^2}$	—

## 2. Сведения о частях границ уточняемого земельного участка с кадастровым номером 53:11:1000207:545

Обозначение части границ		Горизонтальное проложение (S), м	Описание прохождения части границ	Сведения о согласовании местоположения границ(согласовано/спорное)
от т.	до т.			
1	2	3	4	5
н156У	н157У	30.64	—	согласовано
н157У	н158У	46.56	—	согласовано
н158У	н159У	21.63	—	согласовано
н159У	н160У	20.72	—	согласовано
н160У	н161У	18.52	—	согласовано
н161У	н162У	39.02	—	согласовано
н162У	н156У	24.73	—	согласовано

## 3. Характеристики уточняемого земельного участка с кадастровым номером 53:11:1000207:545

№ п/п	Наименование характеристик земельного участка	Значение характеристики
1	2	3
1.	Адрес земельного участка	Новгородская обл., Новгородский р-н, с/п Пролетарское, д. Дорожно, ул. Новая, уч. 6А
1.1.	Сведения о местоположении земельного участка (при отсутствии адреса) в	—

## КАРТА-ПЛАН ТЕРРИТОРИИ

Сведения об уточняемых земельных участках, необходимые для исправления реестровых ошибок  
в сведениях о местоположении их границ

1	2	3
	структурированном в соответствии с федеральной информационной адресной системой виде	
1.2.	Дополнительные сведения о местоположении земельного участка	—
2.	Площадь земельного участка $\pm$ величина погрешности определения(вычисления) площади ( $P \pm \Delta P$ ), м <sup>2</sup>	1821 $\pm$ 15
3.	Формула, примененная для вычисления предельной погрешности определения площади земельного участка, с подставленными значениями и итоговые (вычисленные) значения ( $\Delta P$ ), м <sup>2</sup>	$\Delta P = 3,5 \cdot M_t \cdot \sqrt{P_{\text{док}}} = 3,5 \cdot 0,10 \cdot \sqrt{1896} = 15$
4.	Площадь земельного участка согласно сведениям Единого государственного реестра недвижимости ( $P_{\text{кад}}$ ), м <sup>2</sup>	1896
5.	Оценка расхождения $P$ и $P_{\text{кад}}$ ( $P - P_{\text{кад}}$ ), м <sup>2</sup>	-75
6.	Предельный минимальный и максимальный размеры земельного участка ( $P_{\text{мин}}$ и $P_{\text{макс}}$ ), м <sup>2</sup>	—
7.	Кадастровый или иной государственный учетный номер (инвентарный) здания, сооружения, объекта незавершенного строительства, расположенного на земельном участке	—
8.	Вид (виды) разрешенного использования	Для ведения личного подсобного хозяйства (приусадебный земельный участок)
8.1.	Дополнительные сведения об использовании земельного участка	—
9.	Сведения о земельных участках (землях общего пользования, территории общего пользования), посредством которых обеспечивается доступ	—
10.	Иные сведения	—

## 4. Пояснения к сведениям об уточняемом земельном участке с кадастровым номером 53:11:1000207:545 :

1.	—
----	---

## 1. Сведения о характерных точках границ уточняемого земельного участка с кадастровым номером 53:11:1000207:546

Система координат МСК-53

Зона № 2



## КАРТА-ПЛАН ТЕРРИТОРИИ

Сведения об уточняемых земельных участках, необходимые для исправления реестровых ошибок  
в сведениях о местоположении их границ

Обозначение характерных точек границ	Координаты, м				Метод определения координат	Формулы, примененные для расчета средней квадратической погрешности определения координат характерных точек границ (M <sub>t</sub> ), с подставленными в такие формулы значениями и итоговые (вычисленные) значения M <sub>t</sub> , м	Описание закрепления точки
	содержатся в Едином государственном реестре недвижимости		определены в результате выполнения комплексных кадастровых работ				
	X	Y	X	Y			
1	2	3	4	5	6	7	8
н97У	—	—	565211.01	2207217.99	Метод спутниковых геодезических измерений (определений)	$M_t = \sqrt{m_0^2 + m_1^2}$	—
н101У	—	—	565203.60	2207237.68	Метод спутниковых геодезических измерений (определений)	$M_t = \sqrt{m_0^2 + m_1^2}$	—
н102У	—	—	565202.98	2207237.45	Метод спутниковых геодезических измерений (определений)	$M_t = \sqrt{m_0^2 + m_1^2}$	—
н103У	—	—	565184.31	2207230.27	Метод спутниковых геодезических измерений (определений)	$M_t = \sqrt{m_0^2 + m_1^2}$	—
н104У	—	—	565185.03	2207228.40	Метод спутниковых геодезических измерений (определений)	$M_t = \sqrt{m_0^2 + m_1^2}$	—
н105У	—	—	565133.34	2207209.28	Метод спутниковых геодезических измерений (определений)	$M_t = \sqrt{m_0^2 + m_1^2}$	—

## КАРТА-ПЛАН ТЕРРИТОРИИ

**Сведения об уточняемых земельных участках, необходимые для исправления реестровых ошибок  
в сведениях о местоположении их границ**

н98У	—	—	565140.01	2207192.08	Метод спутниковых геодезических измерений (определений)	$M_t = \sqrt{m_0^2 + m_1^2}$	—
108	565211.68	2207215.97	—	—	—	—	—
109	565204.27	2207235.66	—	—	—	—	—
110	565203.65	2207235.43	—	—	—	—	—
111	565184.98	2207228.25	—	—	—	—	—
112	565185.70	2207226.38	—	—	—	—	—
113	565134.01	2207207.26	—	—	—	—	—
114	565140.68	2207190.06	—	—	—	—	—
н97У	—	—	565211.01	2207217.99	Метод спутниковых геодезических измерений (определений)	$M_t = \sqrt{m_0^2 + m_1^2}$	—

## 2. Сведения о частях границ уточняемого земельного участка с кадастровым номером 53:11:1000207:546

Обозначение части границ		Горизонтальное проложение (S), м	Описание прохождения части границ	Сведения о согласовании местоположения границ(согласовано/спорное)
от т.	до т.			
1	2	3	4	5
н97У	н101У	21.04	—	согласовано
н101У	н102У	0.66	—	согласовано
н102У	н103У	20.00	—	согласовано
н103У	н104У	2.00	—	согласовано
н104У	н105У	55.11	—	согласовано
н105У	н98У	18.45	—	согласовано
н98У	н97У	75.58	—	согласовано

## 3. Характеристики уточняемого земельного участка с кадастровым номером 53:11:1000207:546

№ п/п	Наименование характеристик земельного участка	Значение характеристики
1	2	3
1.	Адрес земельного участка	Новгородская обл., Новгородский р-н, д. Дорожно, ул. Центральная, уч. 25А
1.1.	Сведения о местоположении земельного участка (при отсутствии адреса) в	—

## КАРТА-ПЛАН ТЕРРИТОРИИ

Сведения об уточняемых земельных участках, необходимые для исправления реестровых ошибок  
в сведениях о местоположении их границ

1	2	3
	структурированном в соответствии с федеральной информационной адресной системой виде	
1.2.	Дополнительные сведения о местоположении земельного участка	—
2.	Площадь земельного участка $\pm$ величина погрешности определения(вычисления) площади ( $P \pm \Delta P$ ), м <sup>2</sup>	1452 $\pm$ 13
3.	Формула, примененная для вычисления предельной погрешности определения площади земельного участка, с подставленными значениями и итоговые (вычисленные) значения ( $\Delta P$ ), м <sup>2</sup>	$\Delta P = 3,5 \cdot M_t \cdot \sqrt{P_{\text{док}}} = 3,5 \cdot 0,10 \cdot \sqrt{1452} = 13$
4.	Площадь земельного участка согласно сведениям Единого государственного реестра недвижимости ( $P_{\text{кад}}$ ), м <sup>2</sup>	1452
5.	Оценка расхождения $P$ и $P_{\text{кад}}$ ( $P - P_{\text{кад}}$ ), м <sup>2</sup>	0
6.	Предельный минимальный и максимальный размеры земельного участка ( $P_{\text{мин}}$ и $P_{\text{макс}}$ ), м <sup>2</sup>	—
7.	Кадастровый или иной государственный учетный номер (инвентарный) здания, сооружения, объекта незавершенного строительства, расположенного на земельном участке	—
8.	Вид (виды) разрешенного использования	Для ведения личного подсобного хозяйства (приусадебный земельный участок)
8.1.	Дополнительные сведения об использовании земельного участка	—
9.	Сведения о земельных участках (землях общего пользования, территории общего пользования), посредством которых обеспечивается доступ	—
10.	Иные сведения	—

## 4. Пояснения к сведениям об уточняемом земельном участке с кадастровым номером 53:11:1000207:546 :

1.	—
----	---

## 1. Сведения о характерных точках границ уточняемого земельного участка с кадастровым номером 53:11:1000207:547

Система координат МСК-53	Зона № 2
--------------------------	----------

## КАРТА-ПЛАН ТЕРРИТОРИИ

Сведения об уточняемых земельных участках, необходимые для исправления реестровых ошибок  
в сведениях о местоположении их границ

Обозначение характерных точек границ	Координаты, м				Метод определения координат	Формулы, примененные для расчета средней квадратической погрешности определения координат характерных точек границ (M <sub>t</sub> ), с подставленными в такие формулы значениями и итоговые (вычисленные) значения M <sub>t</sub> , м	Описание закрепления точки
	содержатся в Едином государственном реестре недвижимости		определены в результате выполнения комплексных кадастровых работ				
	X	Y	X	Y			
1	2	3	4	5	6	7	8
н192У	—	—	565137.95	2206999.89	Метод спутниковых геодезических измерений (определений)	$M_t = \sqrt{m_0^2 + m_1^2}$	—
н193У	—	—	565127.20	2207025.49	Метод спутниковых геодезических измерений (определений)	$M_t = \sqrt{m_0^2 + m_1^2}$	—
н194У	—	—	565137.17	2207029.85	Метод спутниковых геодезических измерений (определений)	$M_t = \sqrt{m_0^2 + m_1^2}$	—
193	565114.82	2207032.56	—	—	—	—	—
194	565107.63	2207028.79	—	—	—	—	—
195	565104.00	2207016.13	—	—	—	—	—
204	565113.33	2206989.80	—	—	—	—	—
202	565140.31	2207000.86	—	—	—	—	—
203	565130.89	2207024.02	—	—	—	—	—
205	565138.38	2207027.07	—	—	—	—	—
206	565132.54	2207040.43	565132.54	2207040.43	—	—	—
207	565126.69	2207038.79	565126.69	2207038.79	—	—	—
208	565129.53	2207031.61	565129.53	2207031.61	—	—	—
209	565117.58	2207026.57	565117.58	2207026.57	—	—	—
н195У	—	—	565113.88	2207034.60	Метод спутниковых геодезических	$M_t = \sqrt{m_0^2 + m_1^2}$	—

## КАРТА-ПЛАН ТЕРРИТОРИИ

**Сведения об уточняемых земельных участках, необходимые для исправления реестровых ошибок  
в сведениях о местоположении их границ**

					измерений (определений)		
н187У	—	—	565105.62	2207030.22	Метод спутниковых геодезических измерений (определений)	$M_t = \sqrt{m_0^2 + m_1^2}$	—
н186У	—	—	565102.60	2207021.90	Метод спутниковых геодезических измерений (определений)	$M_t = \sqrt{m_0^2 + m_1^2}$	—
н185У	—	—	565101.33	2207016.43	Метод спутниковых геодезических измерений (определений)	$M_t = \sqrt{m_0^2 + m_1^2}$	—
н184У	—	—	565111.83	2206988.93	Метод спутниковых геодезических измерений (определений)	$M_t = \sqrt{m_0^2 + m_1^2}$	—
н192У	—	—	565137.95	2206999.89	Метод спутниковых геодезических измерений (определений)	$M_t = \sqrt{m_0^2 + m_1^2}$	—

**2. Сведения о частях границ уточняемого земельного участка с кадастровым номером 53:11:1000207:547**

Обозначение части границ		Горизонтальное проложение (S), м	Описание прохождения части границ	Сведения о согласовании местоположения границ(согласовано/спорное)
от т.	до т.			
1	2	3	4	5
н192У	н193У	27.77	—	согласовано
н193У	н194У	10.88	—	согласовано
н194У	206	11.55	—	согласовано
206	207	6.08	—	—
207	208	7.72	—	—
208	209	12.97	—	—
209	н195У	8.84	—	согласовано

## КАРТА-ПЛАН ТЕРРИТОРИИ

Сведения об уточняемых земельных участках, необходимые для исправления реестровых ошибок  
в сведениях о местоположении их границ

н195У	н187У	9.35	—	согласовано
н187У	н186У	8.85	—	согласовано
н186У	н185У	5.62	—	согласовано
н185У	н184У	29.44	—	согласовано
н184У	н192У	28.33	—	согласовано

## 3. Характеристики уточняемого земельного участка с кадастровым номером 53:11:1000207:547

№ п/п	Наименование характеристик земельного участка	Значение характеристики
1	2	3
1.	Адрес земельного участка	Новгородская обл., Новгородский муниципальный р-н, с/п Пролетарское, д. Дорожно, ул. Школьная, уч. 3а
1.1.	Сведения о местоположении земельного участка (при отсутствии адреса) в структурированном в соответствии с федеральной информационной адресной системой виде	—
1.2.	Дополнительные сведения о местоположении земельного участка	—
2.	Площадь земельного участка $\pm$ величина погрешности определения(вычисления) площади ( $P \pm \Delta P$ ), м <sup>2</sup>	1105 $\pm$ 12
3.	Формула, примененная для вычисления предельной погрешности определения площади земельного участка, с подставленными значениями и итоговые (вычисленные) значения ( $\Delta P$ ), м <sup>2</sup>	$\Delta P = 3,5 \cdot M_t \cdot \sqrt{P_{\text{док}}} = 3,5 \cdot 0.10 \cdot \sqrt{1084} = 12$
4.	Площадь земельного участка согласно сведениям Единого государственного реестра недвижимости ( $P_{\text{кад}}$ ), м <sup>2</sup>	1084
5.	Оценка расхождения $P$ и $P_{\text{кад}}$ ( $P - P_{\text{кад}}$ ), м <sup>2</sup>	21
6.	Предельный минимальный и максимальный размеры земельного участка ( $P_{\text{мин}}$ и $P_{\text{макс}}$ ), м <sup>2</sup>	—
7.	Кадастровый или иной государственный учетный номер (инвентарный) здания, сооружения, объекта незавершенного строительства, расположенного на земельном участке	—
8.	Вид (виды) разрешенного использования	Для ведения личного подсобного хозяйства (приусадебный земельный участок)
8.1.	Дополнительные сведения об использовании земельного участка	—
9.	Сведения о земельных участках (землях общего пользования, территории общего пользования), посредством которых обеспечивается доступ	—
10.	Иные сведения	—

**КАРТА-ПЛАН ТЕРРИТОРИИ**

**Сведения об уточняемых земельных участках, необходимые для исправления реестровых ошибок  
в сведениях о местоположении их границ**

**4. Пояснения к сведениям об уточняемом земельном участке с кадастровым номером 53:11:1000207:547 :**

1. —




КАРТА-ПЛАН ТЕРРИТОРИИ  
Схема границ земельных участков

Основной лист



Масштаб 1: 4798

Условные обозначения:

-  — область выносного листа,
- 23** — номер выносного листа.

Остальные обозначения приведены на отдельной странице в конце раздела.



# КАРТА-ПЛАН ТЕРРИТОРИИ

## Схема границ земельных участков

## Выносной лист №1



**Масштаб 1:500**

Условные обозначения приведены на отдельной странице в конце раздела.



# КАРТА-ПЛАН ТЕРРИТОРИИ

## Схема границ земельных участков

## Выносной лист №2



**Масштаб 1:500**

Условные обозначения приведены на отдельной странице в конце раздела.



**КАРТА-ПЛАН ТЕРРИТОРИИ**  
**Схема границ земельных участков**

Выносной лист №3



Масштаб 1:500

Условные обозначения приведены на отдельной странице в конце раздела.



# КАРТА-ПЛАН ТЕРРИТОРИИ

## Схема границ земельных участков

### Выносной лист №4



**Масштаб 1:500**

Условные обозначения приведены на отдельной странице в конце раздела.



КАРТА-ПЛАН ТЕРРИТОРИИ  
Схема границ земельных участков

Выносной лист №5



Масштаб 1:500

Условные обозначения приведены на отдельной странице в конце раздела.



**КАРТА-ПЛАН ТЕРРИТОРИИ**  
**Схема границ земельных участков**

Выносной лист №6



Масштаб 1:500

Условные обозначения приведены на отдельной странице в конце раздела.



## КАРТА-ПЛАН ТЕРРИТОРИИ

### Схема границ земельных участков

## Выносной лист №7



**Масштаб 1:500**

Условные обозначения приведены на отдельной странице в конце раздела.



КАРТА-ПЛАН ТЕРРИТОРИИ  
Схема границ земельных участков

Выносной лист №8



Масштаб 1:500

Условные обозначения приведены на отдельной странице в конце раздела.



КАРТА-ПЛАН ТЕРРИТОРИИ  
Схема границ земельных участков

Выносной лист №9



Масштаб 1:500

Условные обозначения приведены на отдельной странице в конце раздела.



# КАРТА-ПЛАН ТЕРРИТОРИИ

## Схема границ земельных участков

## Выносной лист №10



**Масштаб 1:500**

Условные обозначения приведены на отдельной странице в конце раздела.



# КАРТА-ПЛАН ТЕРРИТОРИИ

## Схема границ земельных участков

## Выносной лист №11



**Масштаб 1:500**

Условные обозначения приведены на отдельной странице в конце раздела.



**КАРТА-ПЛАН ТЕРРИТОРИИ**  
**Схема границ земельных участков**

Выносной лист №12



Масштаб 1:500

Условные обозначения приведены на отдельной странице в конце раздела.



**КАРТА-ПЛАН ТЕРРИТОРИИ**  
**Схема границ земельных участков**

Выносной лист №13



Масштаб 1:500

Условные обозначения приведены на отдельной странице в конце раздела.



**КАРТА-ПЛАН ТЕРРИТОРИИ**  
**Схема границ земельных участков**

Выносной лист №14



Масштаб 1:500

Условные обозначения приведены на отдельной странице в конце раздела.



**КАРТА-ПЛАН ТЕРРИТОРИИ**  
**Схема границ земельных участков**

Выносной лист №15



Масштаб 1:500

Условные обозначения приведены на отдельной странице в конце раздела.



## КАРТА-ПЛАН ТЕРРИТОРИИ

### Схема границ земельных участков

### Выносной лист №16



**Масштаб 1:500**

Условные обозначения приведены на отдельной странице в конце раздела.



КАРТА-ПЛАН ТЕРРИТОРИИ  
Схема границ земельных участков

Выносной лист №17



Масштаб 1:500

Условные обозначения приведены на отдельной странице в конце раздела.



# КАРТА-ПЛАН ТЕРРИТОРИИ

## Схема границ земельных участков

## Выносной лист №18



**Масштаб 1:500**

Условные обозначения приведены на отдельной странице в конце раздела.



КАРТА-ПЛАН ТЕРРИТОРИИ  
Схема границ земельных участков

Выносной лист №19



Масштаб 1:500

Условные обозначения приведены на отдельной странице в конце раздела.



## КАРТА-ПЛАН ТЕРРИТОРИИ

### Схема границ земельных участков

## Выносной лист №20



**Масштаб 1:500**

Условные обозначения приведены на отдельной странице в конце раздела.



# КАРТА-ПЛАН ТЕРРИТОРИИ

## Схема границ земельных участков

## Выносной лист №21



**Масштаб 1:500**

Условные обозначения приведены на отдельной странице в конце раздела.



**КАРТА-ПЛАН ТЕРРИТОРИИ**  
**Схема границ земельных участков**

Выносной лист №22



Масштаб 1:500

Условные обозначения приведены на отдельной странице в конце раздела.



КАРТА-ПЛАН ТЕРРИТОРИИ  
Схема границ земельных участков

Выносной лист №23



Масштаб 1:500

Условные обозначения приведены на отдельной странице в конце раздела.



**КАРТА-ПЛАН ТЕРРИТОРИИ**  
**Схема границ земельных участков**

Выносной лист №24



Масштаб 1:500

Условные обозначения приведены на отдельной странице в конце раздела.



**КАРТА-ПЛАН ТЕРРИТОРИИ**  
**Схема границ земельных участков**

Выносной лист №25




Масштаб 1:500

Условные обозначения приведены на отдельной странице в конце раздела.



**КАРТА-ПЛАН ТЕРРИТОРИИ**  
**Схема границ земельных участков**

Выносной лист №26



Масштаб 1:500

Условные обозначения приведены на отдельной странице в конце раздела.



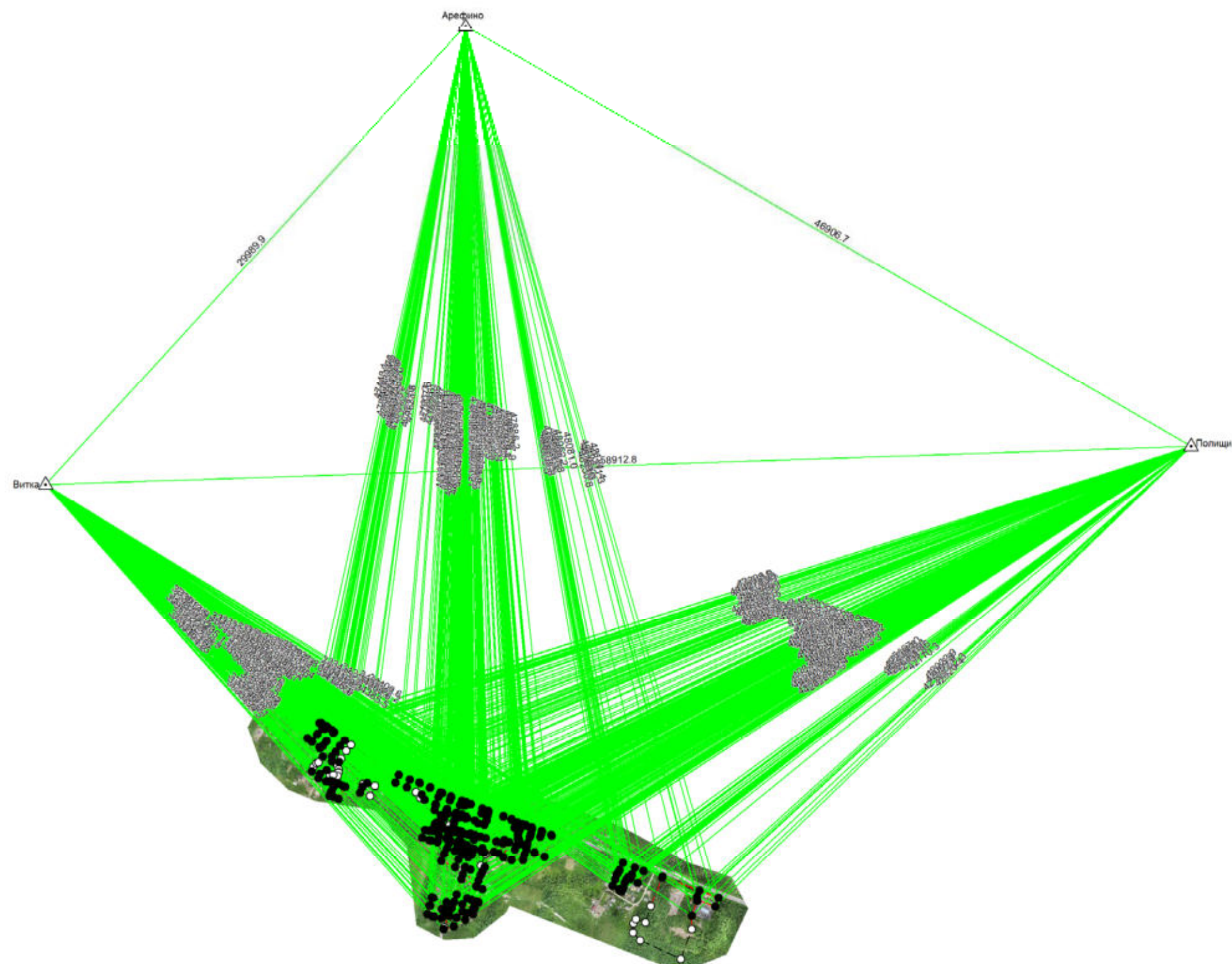
## КАРТА-ПЛАН ТЕРРИТОРИИ

### Схема границ земельных участков

#### Условные обозначения:

- |           |   |
|-----------|---|
| —         | — существующая часть границы земельного участка,  |
| —         | — вновь образованная или уточненная часть границы земельного участка,   |
| ●         | — характерная точка границы земельного участка,   |
| —         | — часть контура здания, сооружения, объекта незавершенного строительства, образованного проекцией существующего наземного конструктивного элемента здания, сооружения, объекта незавершенного строительства,        |
| —         | — часть контура здания, сооружения, объекта незавершенного строительства, образованного проекцией вновь образованного наземного конструктивного элемента здания, сооружения, объекта незавершенного строительства,  |
| - - - - - | — часть контура здания, сооружения, объекта незавершенного строительства, образованного проекцией существующего надземного конструктивного элемента здания, сооружения, объекта незавершенного строительства,       |
| - - - - - | — часть контура здания, сооружения, объекта незавершенного строительства, образованного проекцией вновь образованного надземного конструктивного элемента здания, сооружения, объекта незавершенного строительства, |
| - - - - - | — часть контура здания, сооружения, объекта незавершенного строительства, образованного проекцией существующего подземного конструктивного элемента здания, сооружения, объекта незавершенного строительства,       |
| - - - - - | — часть контура здания, сооружения, объекта незавершенного строительства, образованного проекцией вновь образованного подземного конструктивного элемента здания, сооружения, объекта незавершенного строительства, |
| ●         | — характерная точка контура здания,   |

КАРТА-ПЛАН ТЕРРИТОРИИ  
Схема геодезических построений



















КАРТА-ПЛАН ТЕРРИТОРИИ

Схема геодезических построений

Условные обозначения:

	– существующая часть границы земельного участка,		– вновь образованная или уточненная часть границы земельного участка,
	– характерная точка границы земельного участка,		– характерная точка контура здания,
	– часть контура здания, сооружения, объекта незавершенного строительства, образованного проекцией существующего наземного конструктивного элемента здания, сооружения, объекта незавершенного строительства,		– часть контура здания, сооружения, объекта незавершенного строительства, образованного проекцией вновь образованного наземного конструктивного элемента здания, сооружения, объекта незавершенного строительства,
	– часть контура здания, сооружения, объекта незавершенного строительства, образованного проекцией существующего надземного конструктивного элемента здания, сооружения, объекта незавершенного строительства,		– часть контура здания, сооружения, объекта незавершенного строительства, образованного проекцией вновь образованного надземного конструктивного элемента здания, сооружения, объекта незавершенного строительства,
	– пункт государственной геодезической сети,		– пункт опорной межевой сети,
	– направления геодезических построений при создании съемочного обоснования,		– направления геодезических построений при определении координат характерных точек границ земельного участка,
	контур здания, сооружения, объекта незавершенного строительства, размеры которого не могут быть переданы в масштабе графической части		контур сооружения, объекта незавершенного строительства, представляющий собой окружность, размеры которой не могут быть переданы в масштабе графической части