

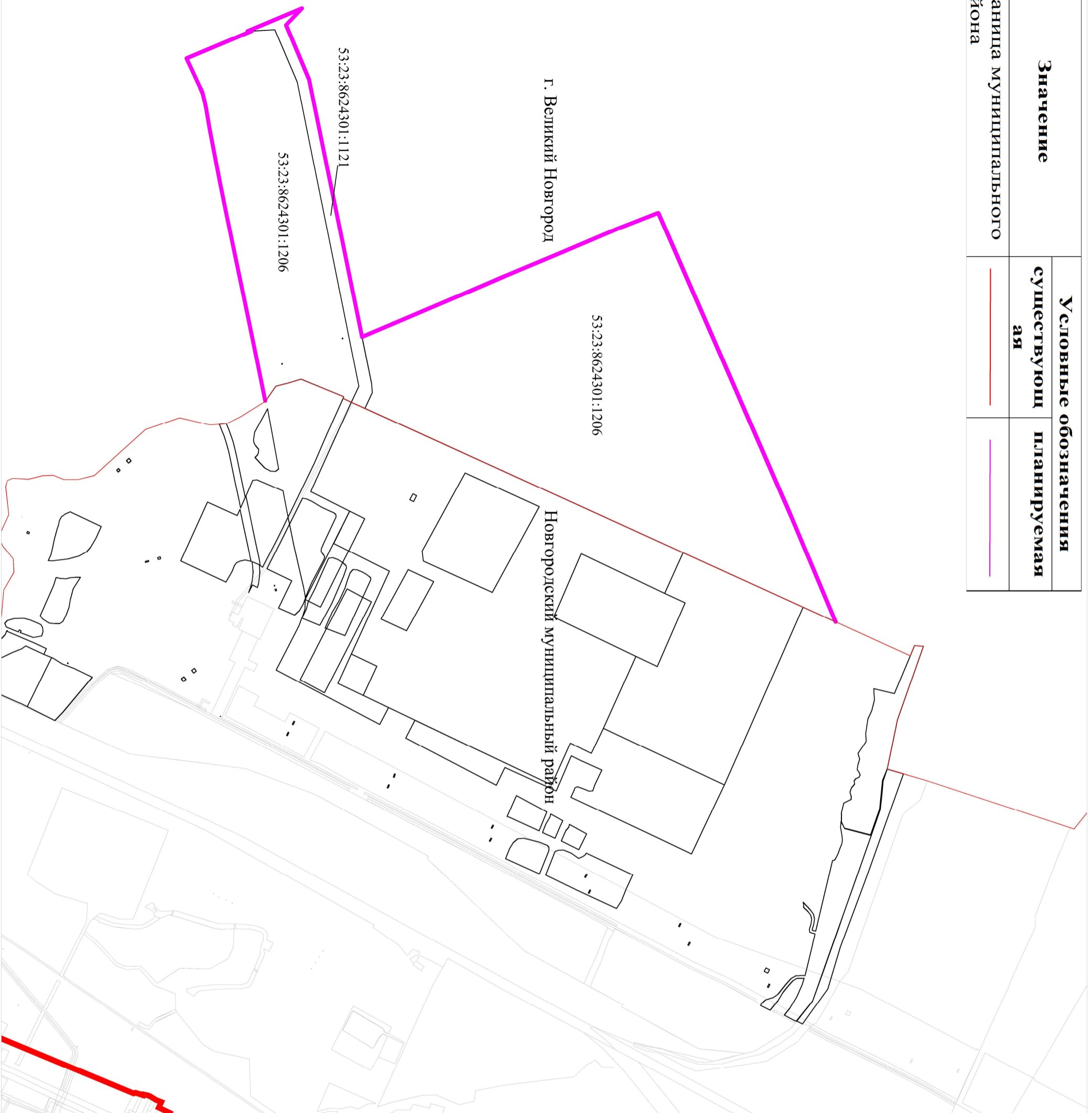


Значение	Условные обозначения	
	существующая	планируемая
Граница муниципального района		



Номер характерной точки	Перечень координат характерных точек в системе координат, используемой для ведения Единого государственного реестра недвижимости	
	X	Y
1	587787.62	2179690.17
2	587627.63	2179311.72
3	587157.54	2178237.65
4	587009.99	2178295.57
5	586807.12	2178381.38
6	586614.95	2178461.35
7	586449.93	2178532.4
8	586236.09	2178622.82
9	586104.68	2178678.29
10	585916.2	2177762.67
11	585834.69	2177569.06
12	585891.26	2177510.05
13	585712.73	2177590.5
14	585481	2177687.87
15	585495.97	2177719.54
16	585529.74	2177792.31
17	585538.2	2177811.44
18	585546.43	2177845.68
19	585550.76	2177866.14
20	585562.66	2177935.75
21	585598.24	2178121.89
22	585621.23	2178233.96
23	585644.17	2178345.84
24	585680.19	2178515.63
25	585701.11	2178615.9
26	585723.89	2178725.12
27	585760.65	2178904.95
28	585761.23	2178906.92

