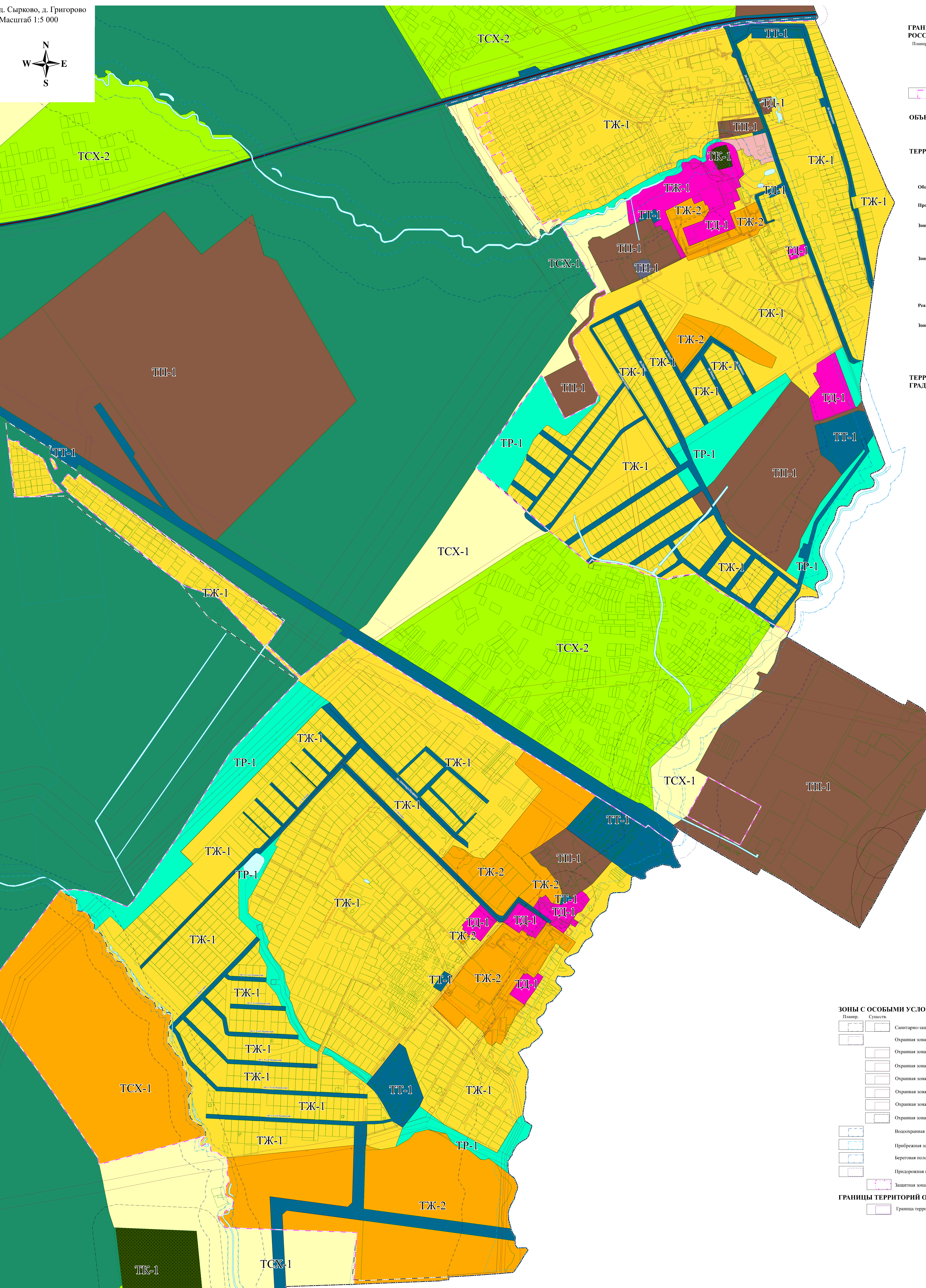



Правила землепользования и застройки Ермолинского сельского поселения Новгородского района Новгородской области

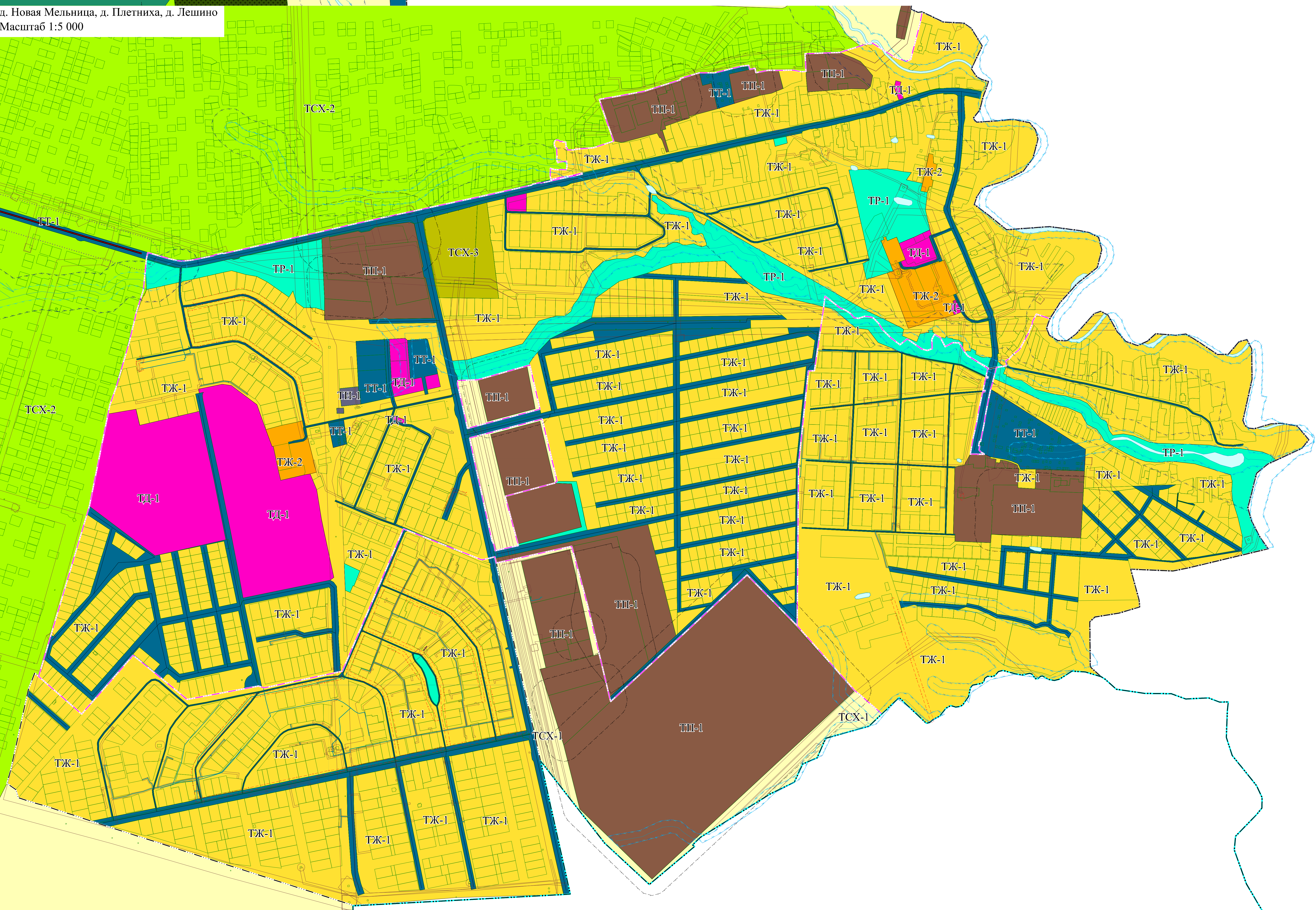
Карта градостроительного зонирования и зон с особыми условиями использования территории Ермолинского сельского поселения д. Сырково, д. Григорово, д. Новая Мельница, д. Лешино, д. Плетниха
М 1:5 000

д. Сырково, д. Григорово
Масштаб 1:5 000



- УСЛОВНЫЕ ОБОЗНАЧЕНИЯ**
- ГРАНИЦЫ ЕДИНИЦ АДМИНИСТРАТИВНО-ТЕРРИТОРИАЛЬНОГО ДЕЛЕНИЯ РОССИЙСКОЙ ФЕДЕРАЦИИ**
- Пункт:
 - Граница муниципального района
 - Граница городского поселения
 - Граница сельского поселения
 - Граница населенного пункта
 - Границы земельных участков, внесенных в ЕГРН
- ОБЪЕКТЫ ТРАНСПОРТНОЙ ИНФРАСТРУКТУРЫ**
- Объект:
 - Автомобильные дороги регионального или межмуниципального значения
 - Дороги местного значения
- ТЕРРИТОРИАЛЬНЫЕ ЗОНЫ**
- Объект:
 - Территориальная зона ТЖ-1
 - Территориальная зона ТЖ-2
 - Территориальная зона ТЖ-3
 - Территориальная зона ТЖ-4
 - Территориальная зона ТЖ-5
 - Территориальная зона ТЖ-6
 - Территориальная зона ТЖ-7
 - Территориальная зона ТЖ-8
 - Территориальная зона ТЖ-9
 - Территориальная зона ТЖ-10
 - Территориальная зона ТЖ-11
 - Территориальная зона ТЖ-12
 - Территориальная зона ТЖ-13
 - Территориальная зона ТЖ-14
 - Территориальная зона ТЖ-15
 - Территориальная зона ТЖ-16
 - Территориальная зона ТЖ-17
 - Территориальная зона ТЖ-18
 - Территориальная зона ТЖ-19
 - Территориальная зона ТЖ-20
 - Территориальная зона ТЖ-21
 - Территориальная зона ТЖ-22
 - Территориальная зона ТЖ-23
 - Территориальная зона ТЖ-24
 - Территориальная зона ТЖ-25
 - Территориальная зона ТЖ-26
 - Территориальная зона ТЖ-27
 - Территориальная зона ТЖ-28
 - Территориальная зона ТЖ-29
 - Территориальная зона ТЖ-30
 - Территориальная зона ТЖ-31
 - Территориальная зона ТЖ-32
 - Территориальная зона ТЖ-33
 - Территориальная зона ТЖ-34
 - Территориальная зона ТЖ-35
 - Территориальная зона ТЖ-36
 - Территориальная зона ТЖ-37
 - Территориальная зона ТЖ-38
 - Территориальная зона ТЖ-39
 - Территориальная зона ТЖ-40
 - Территориальная зона ТЖ-41
 - Территориальная зона ТЖ-42
 - Территориальная зона ТЖ-43
 - Территориальная зона ТЖ-44
 - Территориальная зона ТЖ-45
 - Территориальная зона ТЖ-46
 - Территориальная зона ТЖ-47
 - Территориальная зона ТЖ-48
 - Территориальная зона ТЖ-49
 - Территориальная зона ТЖ-50
 - Территориальная зона ТЖ-51
 - Территориальная зона ТЖ-52
 - Территориальная зона ТЖ-53
 - Территориальная зона ТЖ-54
 - Территориальная зона ТЖ-55
 - Территориальная зона ТЖ-56
 - Территориальная зона ТЖ-57
 - Территориальная зона ТЖ-58
 - Территориальная зона ТЖ-59
 - Территориальная зона ТЖ-60
 - Территориальная зона ТЖ-61
 - Территориальная зона ТЖ-62
 - Территориальная зона ТЖ-63
 - Территориальная зона ТЖ-64
 - Территориальная зона ТЖ-65
 - Территориальная зона ТЖ-66
 - Территориальная зона ТЖ-67
 - Территориальная зона ТЖ-68
 - Территориальная зона ТЖ-69
 - Территориальная зона ТЖ-70
 - Территориальная зона ТЖ-71
 - Территориальная зона ТЖ-72
 - Территориальная зона ТЖ-73
 - Территориальная зона ТЖ-74
 - Территориальная зона ТЖ-75
 - Территориальная зона ТЖ-76
 - Территориальная зона ТЖ-77
 - Территориальная зона ТЖ-78
 - Территориальная зона ТЖ-79
 - Территориальная зона ТЖ-80
 - Территориальная зона ТЖ-81
 - Территориальная зона ТЖ-82
 - Территориальная зона ТЖ-83
 - Территориальная зона ТЖ-84
 - Территориальная зона ТЖ-85
 - Территориальная зона ТЖ-86
 - Территориальная зона ТЖ-87
 - Территориальная зона ТЖ-88
 - Территориальная зона ТЖ-89
 - Территориальная зона ТЖ-90
 - Территориальная зона ТЖ-91
 - Территориальная зона ТЖ-92
 - Территориальная зона ТЖ-93
 - Территориальная зона ТЖ-94
 - Территориальная зона ТЖ-95
 - Территориальная зона ТЖ-96
 - Территориальная зона ТЖ-97
 - Территориальная зона ТЖ-98
 - Территориальная зона ТЖ-99
 - Территориальная зона ТЖ-100

д. Новая Мельница, д. Плетниха
Масштаб 1:5 000



- ЗОНЫ С ОСОБИМИ УСЛОВИЯМИ ИСПОЛЬЗОВАНИЯ**
- Пункт:
 - Санитарно-защитная зона предприятий, сооружений и иных объектов
 - Охранная зона железнобетонных путей
 - Охранная зона газопроводов и систем газоснабжения
 - Охранная зона объектов электросетевого хозяйства (возле линий электропередачи, вокруг подстанций)
 - Охранная зона линий и сооружений связи
 - Охранная зона тепловых сетей
 - Охранная зона канализационных сетей и сооружений
 - Охранная зона створовых пунктов наблюдений за состоянием окружающей природной среды, ее загрязнением
- Объект:
 - Водоохранная зона
 - Прибрежная защитная полоса
 - Береговая полоса
 - Придорожная полоса
 - Защитная зона объектов культурного наследия
- ГРАНИЦЫ ТЕРРИТОРИИ ОБЪЕКТОВ КУЛЬТУРНОГО НАСЛЕДИЯ**
- Объект:
 - Граница территории объекта культурного наследия

Правила землепользования и застройки Ермолинского сельского поселения Новгородского района Новгородской области		Страна	Лист	Листов
Директор	Исполнитель	ИЗ	3	3
Инженер	Инженер	Графическая часть		
Архитектор	Архитектор	ООО "Сайпрес" и партнеры		
Дата утверждения: 15.05.2014 г. Подпись: [подпись] Место: [подпись]				