



**Российская Федерация**  
**Новгородская область**  
**АДМИНИСТРАЦИЯ НОВГОРОДСКОГО МУНИЦИПАЛЬНОГО РАЙОНА**

**ПОСТАНОВЛЕНИЕ**

от 04.08.2023 № 447  
Великий Новгород

**Об установлении  
публичных сервитутов**

В соответствии с Земельным кодексом Российской Федерации, Федеральными законами от 25.10.2001 № 137-ФЗ «О введении в действие Земельного кодекса Российской Федерации», от 06.10.2003 № 131-ФЗ «Об общих принципах организации местного самоуправления в Российской Федерации», приказом Федеральной службы государственной регистрации, кадастра и картографии от 19.04.2022 № П/0150 «Об утверждении требований к форме ходатайства об установлении публичного сервитута, содержанию обоснования необходимости установления публичного сервитута», Уставом муниципального образования Новгородский муниципальный район, на основании ходатайства от 21.06.2023 акционерного общества «Газпром газораспределение Великий Новгород» (ИНН 5321039753, ОГРН 1025300780812) и схемы расположения границ публичных сервитутов на кадастровом плане территории, Администрация Новгородского муниципального района

**ПОСТАНОВЛЯЕТ:**

1. Установить в пользу акционерного общества «Газпром газораспределение Великий Новгород» (ИНН 5321039753, ОГРН 1025300780812) публичный сервитут сроком на 49 (сорок девять) лет в целях строительства, реконструкции, эксплуатации, капитального ремонта объектов газоснабжения и их неотъемлемых технологических частей, необходимых для организации газоснабжения, подключения (технологического присоединения) к сетям инженерно-технического обеспечения, а именно под строительство распределительного газопровода низкого и среднего давления, вдоль трассы д. Ермолино, Молодежный проезд, с точкой подключения к существующей газораспределительной сети по региональной программе газификации Новгородской области на 2021-2030 годы, утвержденной указом Губернатора Новгородской области от 13.12.2021 № 636, общей площадью 25723 кв.м в отношении земельных участков в кадастровых кварталах 53:11:0800506, 53:11:0800513, в том числе на части земельных участков:

1.1 публичный сервитут площадью 65 кв.м в отношении земельного

участка с кадастровым номером 53:11:0800506:19, расположенного по адресу: Новгородская область, Новгородский район, Ермолинское сельское поселение, д. Ермолино, д. 64, и утвердить границу публичного сервитута согласно Приложению 1 к настоящему постановлению;

1.2 публичный сервитут площадью 28 кв.м в отношении земельного участка с кадастровым номером 53:11:0800506:2474, расположенного по адресу: Новгородская область, Новгородский район, Ермолинское сельское поселение, д. Ермолино, и утвердить границу публичного сервитута согласно Приложению 1 к настоящему постановлению;

1.3 публичный сервитут площадью 8 кв.м в отношении земельного участка с кадастровым номером 53:11:0800506:2286, расположенного по адресу: Новгородская область, Новгородский район, Ермолинское сельское поселение, д. Ермолино, и утвердить границу публичного сервитута согласно Приложению 1 к настоящему постановлению;

1.4 публичный сервитут площадью 61 кв.м в отношении земельного участка с кадастровым номером 53:11:0800506:2475, расположенного по адресу: Новгородская область, Новгородский район, Ермолинское сельское поселение, д. Ермолино, и утвердить границу публичного сервитута согласно Приложению 1 к настоящему постановлению;

1.5 публичный сервитут площадью 29 кв.м в отношении земельного участка с кадастровым номером 53:11:0800506:237, расположенного по адресу: Новгородская область, Новгородский район, Ермолинское сельское поселение, д. Ермолино, д. 140, и утвердить границу публичного сервитута согласно Приложению 1 к настоящему постановлению;

1.6 публичный сервитут площадью 44 кв.м в отношении земельного участка с кадастровым номером 53:11:0800506:3085, расположенного по адресу: Новгородская область, Новгородский район, Ермолинское сельское поселение, д. Ермолино, и утвердить границу публичного сервитута согласно Приложению 1 к настоящему постановлению;

1.7 публичный сервитут площадью 731 кв.м в отношении земельного участка с кадастровым номером 53:11:0800506:3186, расположенного по адресу: Новгородская область, Новгородский район, Ермолинское сельское поселение, д. Ермолино, проезд 2-й Молодежный, земельный участок 153Е, и утвердить границу публичного сервитута согласно Приложению 1 к настоящему постановлению;

1.8 публичный сервитут площадью 11 кв.м в отношении земельного участка с кадастровым номером 53:11:0800506:811, расположенного по адресу: Новгородская область, Новгородский район, Ермолинское сельское поселение, д. Ермолино, д. 77, и утвердить границу публичного сервитута согласно Приложению 1 к настоящему постановлению;

1.9 публичный сервитут площадью 34 кв.м в отношении земельного участка с кадастровым номером 53:11:0800513:7, расположенного по адресу: Новгородская область, Новгородский район, Ермолинское сельское поселение, д. Ермолино, и утвердить границу публичного сервитута согласно Приложению 1 к настоящему постановлению;

1.10 публичный сервитут площадью 171 кв.м в отношении земельного участка с кадастровым номером 53:11:0800506:259, расположенного по адресу: Новгородская область, Новгородский район, Ермолинское сельское поселение, д. Ермолино, д. 152, и утвердить границу публичного сервитута согласно Приложению 1 к настоящему постановлению;

1.11 публичный сервитут площадью 97 кв.м в отношении земельного участка с кадастровым номером 53:11:0800506:2601, расположенного по адресу: Новгородская область, Новгородский район, Ермолинское сельское поселение, д. Ермолино, и утвердить границу публичного сервитута согласно Приложению 1 к настоящему постановлению;

1.12 публичный сервитут площадью 24 кв.м в отношении земельного участка с кадастровым номером 53:11:0800506:3033, расположенного по адресу: Новгородская область, Новгородский район, Ермолинское сельское поселение, д. Ермолино, проезд 4-й Молодежный, и утвердить границу публичного сервитута согласно Приложению 1 к настоящему постановлению;

1.13 публичный сервитут площадью 14 кв.м в отношении земельного участка с кадастровым номером 53:11:0800506:553, расположенного по адресу: Новгородская область, Новгородский район, Ермолинское сельское поселение, д. Ермолино, д. 139, и утвердить границу публичного сервитута согласно Приложению 1 к настоящему постановлению;

1.14 публичный сервитут площадью 407 кв.м в отношении земельного участка с кадастровым номером 53:11:0800513:91, расположенного по адресу: Новгородская область, Новгородский район, Ермолинское сельское поселение, и утвердить границу публичного сервитута согласно Приложению 1 к настоящему постановлению;

1.15 публичный сервитут площадью 7 кв.м в отношении земельного участка с кадастровым номером 53:11:0800506:1096, расположенного по адресу: Новгородская область, Новгородский район, Ермолинское сельское поселение, д. Ермолино, и утвердить границу публичного сервитута согласно Приложению 1 к настоящему постановлению;

1.16 публичный сервитут площадью 18 кв.м в отношении земельного участка с кадастровым номером 53:11:0800506:2981, расположенного по адресу: Новгородская область, Новгородский район, Ермолинское сельское поселение, д. Горынево, земельный участок 20Е, и утвердить границу публичного сервитута согласно Приложению 1 к настоящему постановлению;

1.17 публичный сервитут площадью 78 кв.м в отношении земельного участка с кадастровым номером 53:11:0800513:286, расположенного по адресу: Новгородская область, Новгородский район, Ермолинское сельское поселение, д. Ермолино, земельный участок 185А, и утвердить границу публичного сервитута согласно Приложению 1 к настоящему постановлению;

1.18 публичный сервитут площадью 138 кв.м в отношении земельного участка с кадастровым номером 53:11:0800506:981, расположенного по

адресу: Новгородская область, Новгородский район, Ермолинское сельское поселение, д. Ермолино, д. 144, и утвердить границу публичного сервитута согласно Приложению 1 к настоящему постановлению;

1.19 публичный сервитут площадью 106 кв.м в отношении земельного участка с кадастровым номером 53:11:0800506:179, расположенного по адресу: Новгородская область, Новгородский район, Ермолинское сельское поселение, д. Ермолино, д. 156, и утвердить границу публичного сервитута согласно Приложению 1 к настоящему постановлению;

1.20 публичный сервитут площадью 45 кв.м в отношении земельного участка с кадастровым номером 53:11:0800513:86, расположенного по адресу: Новгородская область, Новгородский район, Ермолинское сельское поселение, д. Ермолино, д. 157, и утвердить границу публичного сервитута согласно Приложению 1 к настоящему постановлению;

1.21 публичный сервитут площадью 3 кв.м в отношении земельного участка с кадастровым номером 53:11:0800506:546, расположенного по адресу: Новгородская область, Новгородский район, Ермолинское сельское поселение, д. Ермолино, д. 133, и утвердить границу публичного сервитута согласно Приложению 1 к настоящему постановлению;

1.22 публичный сервитут площадью 104 кв.м в отношении земельного участка с кадастровым номером 53:11:0800506:1034, расположенного по адресу: Новгородская область, Новгородский район, Ермолинское сельское поселение, д. Ермолино, д. 62А, и утвердить границу публичного сервитута согласно Приложению 1 к настоящему постановлению;

1.23 публичный сервитут площадью 994 кв.м в отношении земельного участка с кадастровым номером 53:11:0800506:3050, расположенного по адресу: Новгородская область, Новгородский район, Ермолинское сельское поселение, д. Ермолино, земельный участок 55Е, и утвердить границу публичного сервитута согласно Приложению 1 к настоящему постановлению;

1.24 публичный сервитут площадью 1039 кв.м в отношении земельного участка с кадастровым номером 53:11:0800506:3112, расположенного по адресу: Новгородская область, Новгородский район, Ермолинское сельское поселение, д. Ермолино, земельный участок 81Е, и утвердить границу публичного сервитута согласно Приложению 1 к настоящему постановлению;

1.25 публичный сервитут площадью 106 кв.м в отношении земельного участка с кадастровым номером 53:11:0800506:211, расположенного по адресу: Новгородская область, Новгородский район, Ермолинское сельское поселение, д. Горынево, д. 21, и утвердить границу публичного сервитута согласно Приложению 1 к настоящему постановлению;

1.26 публичный сервитут площадью 62 кв.м в отношении земельного участка с кадастровым номером 53:11:0800513:40, расположенного по адресу: Новгородская область, Новгородский район, Ермолинское сельское поселение, д. Ермолино, д. 154, и утвердить границу публичного сервитута согласно Приложению 1 к настоящему постановлению;

1.27 публичный сервитут площадью 41 кв.м в отношении земельного участка с кадастровым номером 53:11:0800506:2458, расположенного по адресу: Новгородская область, Новгородский район, Ермолинское сельское поселение, д. Ермолино, и утвердить границу публичного сервитута согласно Приложению 1 к настоящему постановлению;

1.28 публичный сервитут площадью 107 кв.м в отношении земельного участка с кадастровым номером 53:11:0800506:2599, расположенного по адресу: Новгородская область, Новгородский район, Ермолинское сельское поселение, д. Ермолино, земельный участок 138, и утвердить границу публичного сервитута согласно Приложению 1 к настоящему постановлению;

1.29 публичный сервитут площадью 1178 кв.м в отношении земельного участка с кадастровым номером 53:11:0800506:998, расположенного по адресу: Новгородская область, Новгородский район, Новгородское лесничество, Ермолинское участковое лесничество, лес кв.62, и утвердить границу публичного сервитута согласно Приложению 1 к настоящему постановлению;

1.30 публичный сервитут площадью 117 кв.м в отношении земельного участка с кадастровым номером 53:11:0800506:3076, расположенного по адресу: Новгородская область, Новгородский район, Ермолинское сельское поселение, д. Ермолино, земельный участок 142, и утвердить границу публичного сервитута согласно Приложению 1 к настоящему постановлению;

1.31 публичный сервитут площадью 21 кв.м в отношении земельного участка с кадастровым номером 53:11:0800506:3090, расположенного по адресу: Новгородская область, Новгородский район, Ермолинское сельское поселение, д. Ермолино, земельный участок 66А, и утвердить границу публичного сервитута согласно Приложению 1 к настоящему постановлению;

1.32 публичный сервитут площадью 85 кв.м в отношении земельного участка с кадастровым номером 53:11:0800506:2983, расположенного по адресу: Новгородская область, Новгородский район, Ермолинское сельское поселение, д. Горынево, земельный участок 22Е, и утвердить границу публичного сервитута согласно Приложению 1 к настоящему постановлению;

1.33 публичный сервитут площадью 176 кв.м в отношении земельного участка с кадастровым номером 53:11:0800506:139, расположенного по адресу: Новгородская область, Новгородский район, Ермолинское сельское поселение, д. Ермолино, д. 62, и утвердить границу публичного сервитута согласно Приложению 1 к настоящему постановлению;

1.34 публичный сервитут площадью 89 кв.м в отношении земельного участка с кадастровым номером 53:11:0800506:933, расположенного по адресу: Новгородская область, Новгородский район, Ермолинское сельское поселение, д. Ермолино, и утвердить границу публичного сервитута согласно Приложению 1 к настоящему постановлению;

1.35 публичный сервитут площадью 163 кв.м в отношении земельного участка с кадастровым номером 53:11:0800506:2476, расположенного по адресу: Новгородская область, Новгородский район, Ермолинское сельское поселение, д. Ермолино, и утвердить границу публичного сервитута согласно Приложению 1 к настоящему постановлению;

1.36 публичный сервитут площадью 165 кв.м в отношении земельного участка с кадастровым номером 53:11:0800506:3371, расположенного по адресу: Новгородская область, Новгородский район, Ермолинское сельское поселение, д. Ермолино, земельный участок 72, и утвердить границу публичного сервитута согласно Приложению 1 к настоящему постановлению;

1.37 публичный сервитут площадью 54 кв.м в отношении земельного участка с кадастровым номером 53:11:0800506:20, расположенного по адресу: Новгородская область, Новгородский район, Ермолинское сельское поселение, д. Ермолино, д. 64А, и утвердить границу публичного сервитута согласно Приложению 1 к настоящему постановлению;

1.38 публичный сервитут площадью 143 кв.м в отношении земельного участка с кадастровым номером 53:11:0800506:2972, расположенного по адресу: Новгородская область, Новгородский район, Ермолинское сельское поселение, д. Ермолино, земельный участок 62Б, и утвердить границу публичного сервитута согласно Приложению 1 к настоящему постановлению;

1.39 публичный сервитут площадью 23 кв.м в отношении земельного участка с кадастровым номером 53:11:0800506:937, расположенного по адресу: Новгородская область, Новгородский район, Ермолинское сельское поселение, д. Ермолино, и утвердить границу публичного сервитута согласно Приложению 1 к настоящему постановлению;

1.40 публичный сервитут площадью 1 кв.м в отношении земельного участка с кадастровым номером 53:11:0800506:744, расположенного по адресу: Новгородская область, Новгородский район, Ермолинское сельское поселение, д. Ермолино, д. 91, и утвердить границу публичного сервитута согласно Приложению 1 к настоящему постановлению;

1.41 публичный сервитут площадью 3725 кв.м в отношении земельного участка с кадастровым номером 53:11:0800506:3133, расположенного по адресу: Новгородская область, Новгородский район, Ермолинское сельское поселение, д. Ермолино, земельный участок 95Е, и утвердить границу публичного сервитута согласно Приложению 1 к настоящему постановлению;

1.42 публичный сервитут площадью 119 кв.м в отношении земельного участка с кадастровым номером 53:11:0800506:795, расположенного по адресу: Новгородская область, Новгородский район, Ермолинское сельское поселение, д. Ермолино, д. 62Б, и утвердить границу публичного сервитута согласно Приложению 1 к настоящему постановлению;

1.43 публичный сервитут площадью 37 кв.м в отношении земельного участка с кадастровым номером 53:11:0800506:926, расположенного по

адресу: Новгородская область, Новгородский район, Ермолинское сельское поселение, д. Ермолино, автомобильная дорога Ермолино-Горынево, и утвердить границу публичного сервитута согласно Приложению 1 к настоящему постановлению;

1.44 публичный сервитут площадью 184 кв.м в отношении земельного участка с кадастровым номером 53:11:0800506:797, расположенного по адресу: Новгородская область, Новгородский район, Ермолинское сельское поселение, д. Ермолино, д. 66, и утвердить границу публичного сервитута согласно Приложению 1 к настоящему постановлению.

2. Порядок установления зон с особыми условиями использования территорий и содержание ограничений прав на земельные участки в границах таких зон установлен постановлением Правительства Российской Федерации от 20.11.2000 № 878 «Об утверждении Правил охраны газораспределительных сетей».

3. Порядок расчета и внесение платы за публичный сервитут: плата за публичный сервитут устанавливается в размере 0,01 процента кадастровой стоимости такого земельного участка за каждый год использования этого земельного участка. Плата за публичный сервитут подлежит перечислению единовременным платежом не позднее шести месяцев со дня принятия настоящего постановления.

3.1 расчет платы за установленный публичный сервитут, указанный в пункте 1 настоящего постановления в отношении земель, государственная собственность на которые не разграничена, определен в Приложении 2 к настоящему постановлению;

3.2 к осуществлению публичного сервитута обладатель публичного сервитута вправе приступить после внесения платы за публичный сервитут в соответствии с решением об установлении публичного сервитута.

4. Возмещение правообладателю земельного участка убытков, причиненных осуществлением публичного сервитута, осуществляется в порядке, предусмотренном действующим законодательством Российской Федерации.

5. Срок проведения работ по строительству газопровода в соответствии с проектной документацией (раздел 5 «Проект организации строительства» 03-22-218-ПОС) составляет 3,5 месяца.

6. В соответствии с подпунктом 4 пункта 1 статьи 39.41 Земельного кодекса Российской Федерации определить, что срок, в течение которого использование земельного участка (его части) и (или) расположенного на нем объекта недвижимого имущества в соответствии с их разрешенным использованием будет невозможно или существенно затруднено в связи с осуществлением деятельности, для обеспечения которой устанавливается публичный сервитут (при возникновении таких обстоятельств), должен составлять 3,5 месяца.

7. Строительство и эксплуатация газопровода осуществляются в соответствии с абонентскими договорами о подключении (технологическом присоединении) газоиспользующего оборудования к сети газораспределения

в рамках догазификации № Н425/2021-ТП от 16.11.2021, № Н433/2021-ТП от 08.11.2021, № Н723/2021-ТП от 22.11.2021, № Н427/2021-ТП от 08.11.2021, № Н611/2021-ТП от 18.11.2021, № Н424/2021-ТП от 25.11.2021, № Н434/2021-ТП от 16.11.2021, № Н429/2021-ТП от 08.11.2021, № Н430/2021-ТП от 13.12.2021, № Н1196/2021-ТП от 10.12.2021, № Н540/2021-ТП от 19.11.2021, № Н432/2021-ТП от 10.11.2021, № Н431/2021-ТП от 19.11.2021, № Н501/2021-ТП от 10.12.2021, № Н526/2021-ТП от 08.11.2021, № Н264/2021-ТП от 26.10.2021, № Н516/2021-ТП от 08.11.2021, № Н 909/2021-ТП от 17.01.2022, № Н677/2021-ТП от 16.11.2021, № Н669/2021-ТП от 19.11.2021, № Н679/2021-ТП от 22.12.2021, № Н1426/2021-ТП от 23.12.2021, № Н1484/2021-ТП от 18.01.2022, № Н1470/2021-ТП от 28.12.2021, № Н1691/2022-ТП от 17.02.2022, № Н1914/2022-ТП от 12.03.2022, № Н1751/2022-ТП от 12.03.2022, № Н2031/2022-ТП от 22.03.2022, № Н2138/2022-ТП от 07/04/2022, № Н2068/2022-ТП от 08.04.2022, № Н2338/2022-ТП от 23.05.2022, № Н2476/2022-ТП от 27.05.2022, № Н2521/2022-ТП от 11.06.2022, № Н2518/2022-ТП от 11.06.2022, № Н2593/2022-ТП от 07.07.2022, № Н2623/2022-ТП от 12.07.2022, № Н2707/2022-ТП от 02.08.2022, № Н2714/2022-ТП от 06.08.2022, № Н2828/2022-ТП от 14.09.2022, № Н2940/2022-ТП от 17.09.2022, № Н2951/2022-ТП от 09.09.2022, № Н2906/2022-ТП от 21.09.2022, № Н3253/2022-ТП от 01.11.2022, № Н3266/2022-ТП от 01.11.2022, № Н 3231/2022-ТП от 12.11.2022, № Н3398/2022-ТП от 03.12.2022, № Н3389/2022-ТП от 05.12.2022, № Н3387/2022-ТП от 05.12.2022, № Н3522/2022-ТП от 06.12.2022, № Н3599/2022-ТП от 16.12.2022.

8. Акционерному обществу «Газпром газораспределение Великий Новгород» (ИНН 5321039753, ОГРН 1025300780812) привести земельный участок в состояние, пригодное для его использования в соответствии с разрешенным использованием, в срок не позднее чем три месяца после завершения строительства, капитального или текущего ремонта, реконструкции, эксплуатации, консервации, сноса инженерного сооружения, для размещения которого был установлен публичный сервитут.

9. Комитету по земельным ресурсам, землеустройству и градостроительной деятельности Администрации Новгородского муниципального района в течении пяти рабочих дней со дня принятия настоящего постановления направить копии настоящего постановления с Приложением утвержденной схемы расположения границ публичного сервитута:

9.1 в публично-правовую компанию «Роскадастр» по Новгородской области;

9.2 акционерному обществу «Газпром газораспределение Великий Новгород» (ИНН 5321039753, ОГРН 1025300780812), а также сведения о лицах, являющихся правообладателями земельных участков, подавших заявления об учете их прав (обременений прав) на земельные участки, способах связи с ними, копии документов, подтверждающих права указанных лиц на земельные участки.

10. Публичный сервитут считается установленным со дня внесения



сведений о нем в Единый государственный реестр недвижимости.

11. В случае, если в срок, установленный пунктом 5 настоящего постановления, не внесена плата за публичный сервитут, установленный в отношении земель, государственная собственность на которые не разграничена, публичный сервитут прекращается на основании решения Администрации Новгородского муниципального района.

12. Разместить настоящее постановление на официальном сайте Администрации Новгородского муниципального района в информационно-телекоммуникационной сети «Интернет».

**Первый заместитель  
Главы Администрации**

**И.И. Щербань**

УТВЕРЖДЕНА  
постановлением Администрации  
Новгородского муниципального  
района от 04.08.2023 № 447

**СХЕМА ГРАНИЦ РАЗМЕЩЕНИЯ ПУБЛИЧНОГО СЕРВИТУТА**

Объект: Распределительный газопровод среднего и низкого давления, вдоль трассы д. Ермолино, Молодежный проезд

Местоположение: Новгородская область, Новгородский район, Ермолинское сельское поселение, д. Ермолино

Кадастровый квартал: 53:11:0800506, 53:11:0800513

Кадастровый номер земельного участка: 53:11:0800513:40, 53:11:0800506:981, 53:11:0800506:797, 53:11:0800506:3371, 53:11:0800506:3090, 53:11:0800506:3076, 53:11:0800506:2972, 53:11:0800506:2601, 53:11:0800506:2599, 53:11:0800506:259, 53:11:0800506:2476, 53:11:0800506:2474, 53:11:0800506:237, 53:11:0800506:211, 53:11:0800506:20, 53:11:0800506:19, 53:11:0800506:179, 53:11:0800506:139, 53:11:0800506:1096, 53:11:0800506:1034, 53:11:0800506:933, 53:11:0800506:926, 53:11:0800506:811, 53:11:0800506:744, 53:11:0800506:553, 53:11:0800506:546, 53:11:0800506:3133, 53:11:0800506:3112, 53:11:0800506:3050, 53:11:0800506:3033, 53:11:0800506:2983, 53:11:0800506:2981, 53:11:0800506:2475, 53:11:0800506:2458, 53:11:0800506:2286, 53:11:0800513:38, 53:11:0800513:86, 53:11:0800513:91, 53:11:0800513:7, 53:11:0800513:286, 53:11:0800506:998, 53:11:0800506:937, 53:11:0800506:3186, 53:11:0800506:3085

Система координат: МСК-53 (Зона 2)

Площадь сервитута: 25723 кв.м





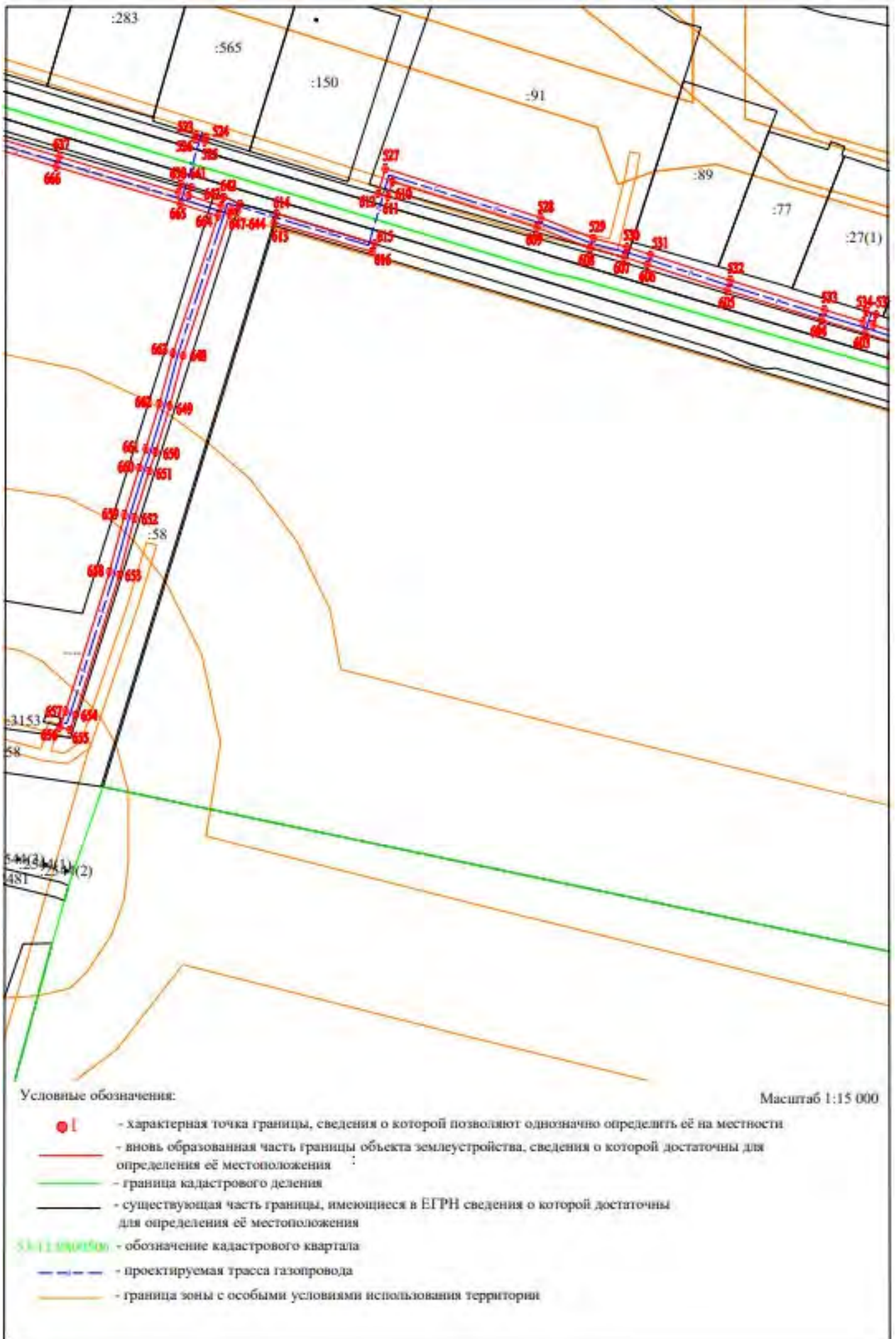


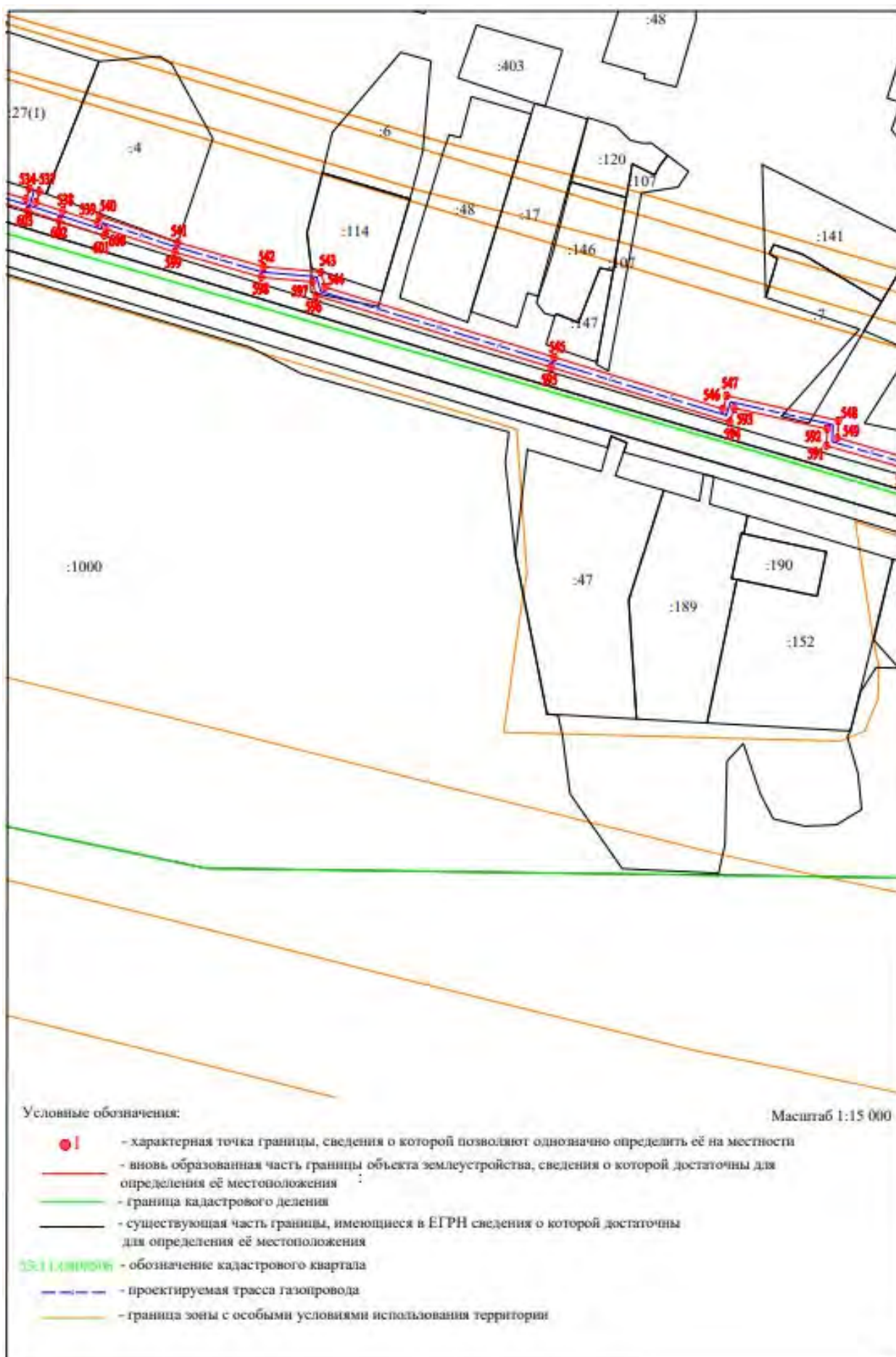






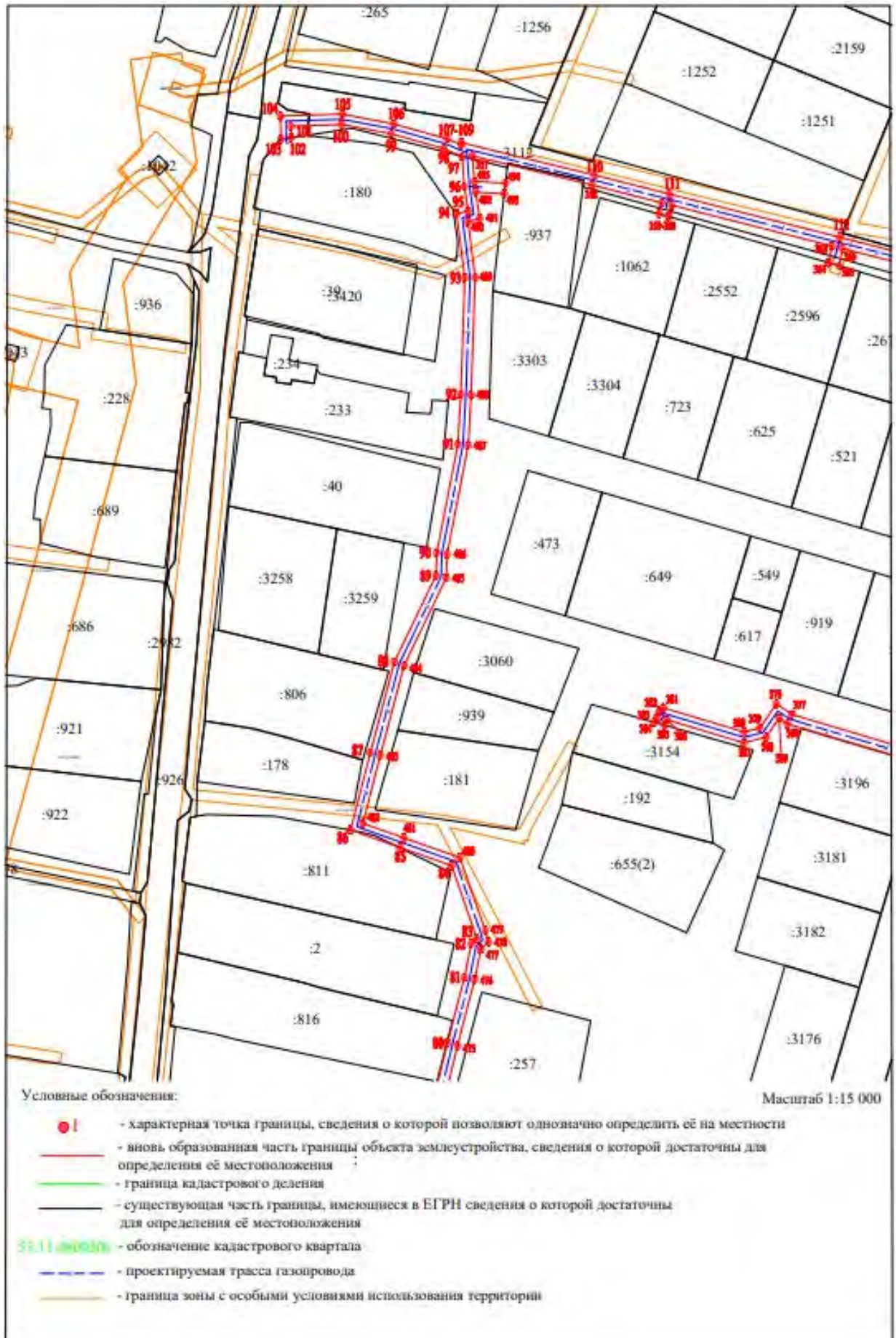






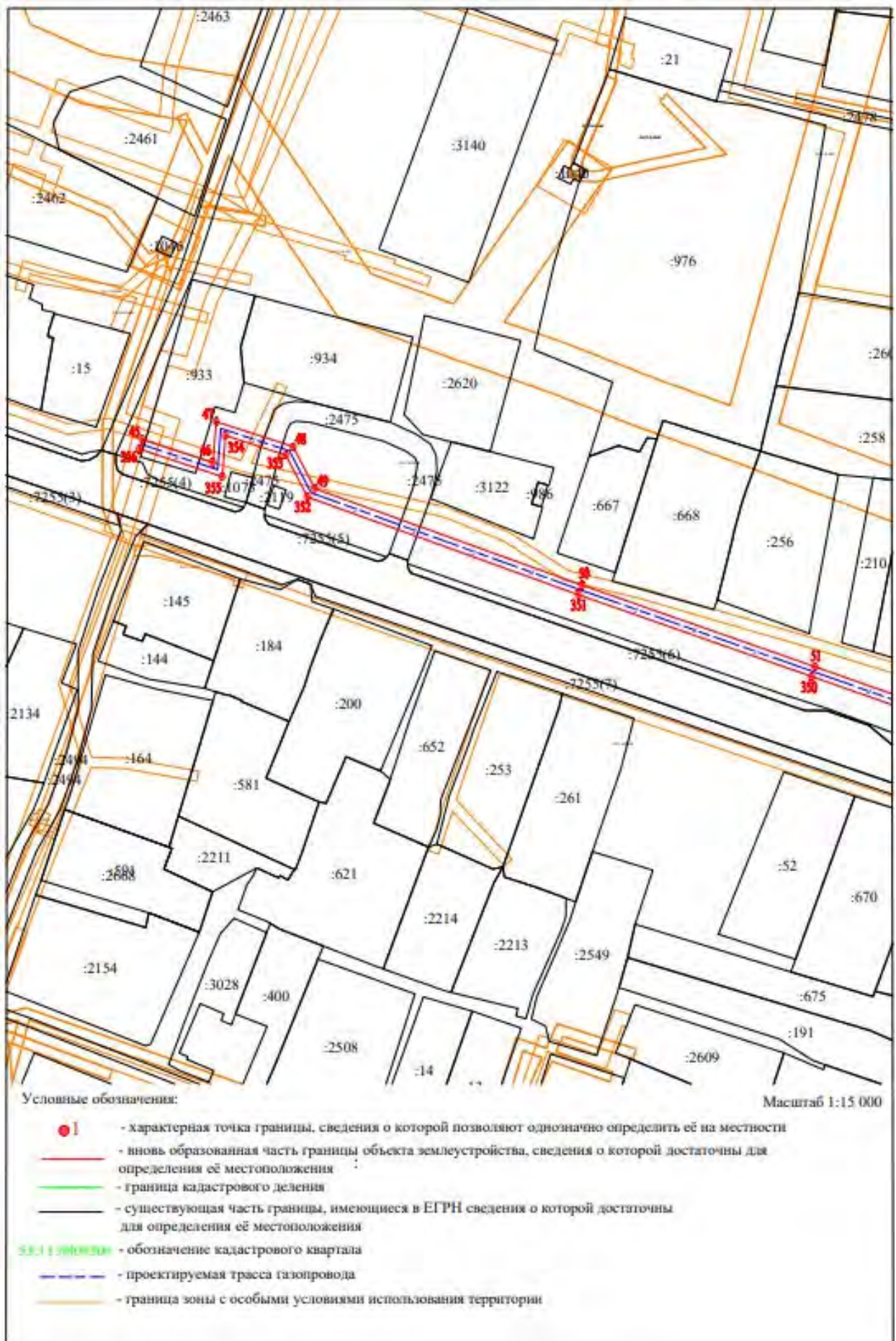












Сведения о характерных точках границ объекта			
Обозначение характерных точек границ	Х, м	У, м	Средняя квадратическая погрешность характерной точки
Контур 1			
1	578697,99	2168086,23	0.1
2	578760,39	2168111,73	0.1
3	578750,94	2168140,74	0.1
4	578725,43	2168219,08	0.1
5	578712,86	2168261,19	0.1
6	578689,02	2168337,86	0.1
7	578685,85	2168349,07	0.1
8	578675,99	2168377,83	0.1
9	578659,16	2168418,42	0.1
10	578654,01	2168428,97	0.1
11	578647,60	2168454,16	0.1
12	578634,37	2168505,60	0.1
13	578616,08	2168562,88	0.1
14	578603,92	2168599,74	0.1
15	578588,29	2168640,10	0.1
16	578581,30	2168653,91	0.1
17	578579,66	2168659,58	0.1
18	578579,96	2168669,38	0.1
19	578569,64	2168705,20	0.1
20	578557,62	2168741,79	0.1
21	578536,66	2168811,63	0.1
22	578517,76	2168876,96	0.1
23	578513,92	2168875,85	0.1
24	578532,82	2168810,50	0.1
25	578553,81	2168740,59	0.1
26	578565,82	2168704,02	0.1
27	578575,94	2168668,88	0.1
28	578575,64	2168659,07	0.1
29	578577,56	2168652,44	0.1
30	578584,64	2168638,47	0.1
31	578600,15	2168598,39	0.1
32	578612,28	2168561,65	0.1
33	578630,52	2168504,49	0.1
34	578643,72	2168453,17	0.1
35	578650,24	2168427,58	0.1
36	578655,51	2168416,78	0.1
37	578672,24	2168376,41	0.1
38	578682,03	2168347,88	0.1
39	578685,18	2168336,73	0.1
40	578709,03	2168260,03	0.1
41	578721,61	2168217,89	0.1
42	578747,14	2168139,50	0.1
43	578755,43	2168114,03	0.1
44	578696,24	2168089,84	0.1
1	578697,99	2168086,23	0.1
Контур 2			
45	578931,93	2167753,72	0.1



46	578922,82	2167780,99	0.1
47	578938,77	2167782,21	0.1
48	578929,08	2167811,97	0.1
49	578912,75	2167820,42	0.1
50	578875,42	2167923,84	0.1
51	578843,71	2168014,02	0.1
52	578828,08	2168058,47	0.1
53	578817,69	2168086,56	0.1
54	578819,26	2168087,05	0.1
55	578818,01	2168091,07	0.1
56	578816,33	2168090,32	0.1
57	578812,72	2168100,43	0.1
58	578809,61	2168108,17	0.1
59	578808,38	2168111,21	0.1
60	578804,93	2168121,47	0.1
61	578817,91	2168130,63	0.1
62	578823,61	2168134,66	0.1
63	578836,48	2168141,90	0.1
64	578854,33	2168151,36	0.1
65	578857,59	2168153,59	0.1
66	578858,13	2168152,92	0.1
67	578858,50	2168151,84	0.1
68	578862,29	2168153,23	0.1
69	578861,66	2168154,92	0.1
70	578860,93	2168155,81	0.1
71	578877,24	2168166,32	0.1
72	578878,31	2168162,91	0.1
73	578881,98	2168165,00	0.1
74	578880,93	2168168,19	0.1
75	578897,84	2168175,66	0.1
76	578908,00	2168178,60	0.1
77	578920,79	2168184,21	0.1
78	578924,37	2168185,77	0.1
79	578957,26	2168196,68	0.1
80	578989,19	2168204,28	0.1
81	579014,79	2168210,94	0.1
82	579027,82	2168213,59	0.1
83	579029,73	2168215,71	0.1
84	579058,03	2168205,96	0.1
85	579065,03	2168186,10	0.1
86	579071,84	2168166,79	0.1
87	579101,88	2168174,48	0.1
88	579137,00	2168183,77	0.1
89	579170,64	2168199,89	0.1
90	579179,34	2168200,16	0.1
91	579221,57	2168208,39	0.1
92	579240,88	2168209,47	0.1
93	579285,98	2168211,05	0.1
94	579310,90	2168207,89	0.1
95	579312,05	2168212,31	0.1
96	579321,41	2168210,82	0.1
97	579333,08	2168210,02	0.1

98	579336,20	2168202,90	0.1
99	579341,92	2168182,51	0.1
100	579345,55	2168163,34	0.1
101	579344,93	2168143,79	0.1
102	579340,48	2168143,88	0.1
103	579339,86	2168139,88	0.1
104	579348,82	2168139,70	0.1
105	579349,56	2168163,65	0.1
106	579345,82	2168183,43	0.1
107	579339,98	2168204,25	0.1
108	579337,58	2168209,71	0.1
109	579338,53	2168209,65	0.1
110	579325,93	2168261,26	0.1
111	579318,55	2168290,29	0.1
112	579301,81	2168356,26	0.1
113	579278,49	2168448,53	0.1
114	579272,49	2168473,85	0.1
115	579263,90	2168506,19	0.1
116	579260,40	2168520,19	0.1
117	579255,73	2168529,37	0.1
118	579247,23	2168537,70	0.1
119	579238,20	2168542,03	0.1
120	579220,51	2168548,04	0.1
121	579200,59	2168554,87	0.1
122	579180,08	2168562,05	0.1
123	579166,67	2168564,58	0.1
124	579162,39	2168563,58	0.1
125	579159,23	2168562,36	0.1
126	579157,37	2168561,31	0.1
127	579144,58	2168552,22	0.1
128	579130,14	2168541,12	0.1
129	579121,30	2168534,27	0.1
130	579116,77	2168530,76	0.1
131	579096,45	2168516,36	0.1
132	579085,52	2168510,87	0.1
133	579076,49	2168508,35	0.1
134	579067,02	2168507,26	0.1
135	579056,14	2168508,18	0.1
136	579042,81	2168512,16	0.1
137	579038,53	2168513,17	0.1
138	579034,45	2168513,75	0.1
139	579008,98	2168508,73	0.1
140	579003,73	2168507,46	0.1
141	578989,59	2168504,18	0.1
142	578958,40	2168497,93	0.1
143	578945,16	2168495,24	0.1
144	578932,59	2168492,85	0.1
145	578923,77	2168490,51	0.1
146	578917,46	2168487,91	0.1
147	578913,88	2168494,29	0.1
148	578900,85	2168542,48	0.1
149	578898,81	2168542,95	0.1

150	578894,23	2168542,04	0.1
151	578895,11	2168538,13	0.1
152	578897,74	2168538,67	0.1
153	578910,14	2168492,78	0.1
154	578913,89	2168486,11	0.1
155	578903,79	2168478,88	0.1
156	578896,84	2168471,68	0.1
157	578889,65	2168463,35	0.1
158	578883,37	2168456,67	0.1
159	578881,19	2168454,87	0.1
160	578876,41	2168451,35	0.1
161	578868,21	2168447,13	0.1
162	578856,65	2168440,66	0.1
163	578852,79	2168448,95	0.1
164	578849,17	2168447,27	0.1
165	578853,06	2168438,91	0.1
166	578834,88	2168431,36	0.1
167	578820,41	2168425,35	0.1
168	578800,88	2168417,24	0.1
169	578791,74	2168413,03	0.1
170	578780,11	2168443,07	0.1
171	578772,92	2168460,70	0.1
172	578771,85	2168463,96	0.1
173	578771,04	2168467,64	0.1
174	578766,18	2168483,42	0.1
175	578764,27	2168489,63	0.1
176	578767,65	2168490,62	0.1
177	578766,48	2168494,39	0.1
178	578763,04	2168493,44	0.1
179	578762,70	2168494,45	0.1
180	578760,89	2168499,83	0.1
181	578757,55	2168511,35	0.1
182	578760,94	2168512,81	0.1
183	578759,80	2168516,64	0.1
184	578756,34	2168515,18	0.1
185	578749,49	2168535,07	0.1
186	578747,40	2168541,15	0.1
187	578744,94	2168548,31	0.1
188	578749,23	2168549,74	0.1
189	578748,03	2168553,46	0.1
190	578743,85	2168552,16	0.1
191	578742,95	2168556,10	0.1
192	578749,35	2168558,88	0.1
193	578783,83	2168567,84	0.1
194	578807,13	2168572,23	0.1
195	578810,84	2168572,54	0.1
196	578821,46	2168575,00	0.1
197	578829,67	2168579,49	0.1
198	578837,17	2168581,42	0.1
199	578847,99	2168584,20	0.1
200	578873,85	2168588,39	0.1
201	578890,74	2168590,29	0.1



202	578890,88	2168592,38	0.1
203	578890,30	2168598,75	0.1
204	578886,30	2168598,59	0.1
205	578886,71	2168593,94	0.1
206	578873,30	2168592,35	0.1
207	578847,17	2168588,12	0.1
208	578836,17	2168585,29	0.1
209	578828,18	2168583,24	0.1
210	578820,02	2168578,77	0.1
211	578810,22	2168576,50	0.1
212	578806,60	2168576,20	0.1
213	578782,96	2168571,74	0.1
214	578748,04	2168562,67	0.1
215	578740,00	2168559,17	0.1
216	578736,84	2168558,40	0.1
217	578733,94	2168566,20	0.1
218	578727,97	2168583,17	0.1
219	578725,62	2168589,84	0.1
220	578719,91	2168605,60	0.1
221	578723,75	2168607,26	0.1
222	578722,71	2168609,87	0.1
223	578722,29	2168610,99	0.1
224	578718,54	2168609,37	0.1
225	578713,89	2168622,22	0.1
226	578717,51	2168623,83	0.1
227	578716,09	2168627,66	0.1
228	578712,36	2168625,92	0.1
229	578707,67	2168635,99	0.1
230	578713,11	2168638,09	0.1
231	578714,46	2168638,81	0.1
232	578712,83	2168642,52	0.1
233	578711,44	2168641,74	0.1
234	578706,11	2168639,67	0.1
235	578705,21	2168642,01	0.1
236	578700,95	2168653,15	0.1
237	578706,26	2168668,22	0.1
238	578711,54	2168670,83	0.1
239	578743,28	2168686,59	0.1
240	578758,19	2168707,41	0.1
241	578763,61	2168721,33	0.1
242	578763,87	2168728,10	0.1
243	578763,78	2168747,64	0.1
244	578763,44	2168823,43	0.1
245	578763,43	2168847,63	0.1
246	578763,43	2168875,75	0.1
247	578757,84	2168878,64	0.1
248	578685,60	2168875,41	0.1
249	578656,42	2168882,03	0.1
250	578648,67	2168893,54	0.1
251	578643,86	2168921,83	0.1
252	578636,22	2168951,28	0.1
253	578597,55	2168943,42	0.1

254	578587,48	2168973,87	0.1
255	578583,25	2168986,55	0.1
256	578581,90	2168989,61	0.1
257	578580,18	2168992,60	0.1
258	578578,31	2168995,56	0.1
259	578574,69	2168999,79	0.1
260	578571,88	2169001,91	0.1
261	578569,93	2169003,99	0.1
262	578568,21	2169006,79	0.1
263	578564,33	2169013,68	0.1
264	578530,63	2168999,24	0.1
265	578528,50	2169004,76	0.1
266	578517,26	2169000,25	0.1
267	578514,05	2168999,38	0.1
268	578515,21	2168995,55	0.1
269	578518,53	2168996,45	0.1
270	578526,23	2168999,54	0.1
271	578528,39	2168993,92	0.1
272	578562,61	2169008,59	0.1
273	578564,76	2169004,75	0.1
274	578566,74	2169001,55	0.1
275	578569,19	2168998,93	0.1
276	578571,94	2168996,86	0.1
277	578575,09	2168993,18	0.1
278	578576,75	2168990,53	0.1
279	578578,32	2168987,80	0.1
280	578579,51	2168985,11	0.1
281	578583,69	2168972,61	0.1
282	578594,86	2168938,79	0.1
283	578633,30	2168946,61	0.1
284	578639,95	2168921,00	0.1
285	578644,87	2168892,02	0.1
286	578653,99	2168878,48	0.1
287	578685,24	2168871,39	0.1
288	578756,96	2168874,59	0.1
289	578759,43	2168873,32	0.1
290	578759,43	2168847,62	0.1
291	578759,44	2168823,42	0.1
292	578759,78	2168747,63	0.1
293	578759,87	2168728,17	0.1
294	578759,63	2168722,16	0.1
295	578754,65	2168709,33	0.1
296	578740,61	2168689,73	0.1
297	578703,03	2168671,08	0.1
298	578696,69	2168653,10	0.1
299	578701,48	2168640,58	0.1
300	578703,12	2168636,30	0.1
301	578709,52	2168622,54	0.1
302	578715,51	2168606,00	0.1
303	578721,85	2168588,49	0.1
304	578724,20	2168581,84	0.1
305	578729,52	2168566,72	0.1

306	578722,10	2168563,99	0.1
307	578723,44	2168560,20	0.1
308	578730,88	2168562,96	0.1
309	578734,33	2168553,66	0.1
310	578739,14	2168554,84	0.1
311	578740,48	2168548,98	0.1
312	578743,62	2168539,85	0.1
313	578745,71	2168533,77	0.1
314	578751,80	2168516,08	0.1
315	578738,27	2168512,42	0.1
316	578739,60	2168508,65	0.1
317	578753,10	2168512,29	0.1
318	578757,07	2168498,63	0.1
319	578759,86	2168490,35	0.1
320	578762,36	2168482,24	0.1
321	578767,16	2168466,62	0.1
322	578767,99	2168462,90	0.1
323	578769,17	2168459,32	0.1
324	578775,59	2168443,55	0.1
325	578766,63	2168440,40	0.1
326	578767,88	2168436,76	0.1
327	578777,04	2168439,82	0.1
328	578778,33	2168436,30	0.1
329	578787,96	2168411,70	0.1
330	578779,28	2168409,47	0.1
331	578763,58	2168406,17	0.1
332	578744,36	2168402,39	0.1
333	578725,32	2168398,65	0.1
334	578726,69	2168389,24	0.1
335	578710,72	2168383,15	0.1
336	578718,11	2168361,59	0.1
337	578724,41	2168343,24	0.1
338	578730,45	2168325,76	0.1
339	578734,02	2168314,49	0.1
340	578746,74	2168319,36	0.1
341	578753,14	2168300,56	0.1
342	578740,89	2168296,31	0.1
343	578767,63	2168223,39	0.1
344	578764,26	2168222,12	0.1
345	578800,67	2168121,58	0.1
346	578804,63	2168109,82	0.1
347	578808,98	2168099,02	0.1
348	578813,22	2168087,11	0.1
349	578824,32	2168057,11	0.1
350	578839,94	2168012,70	0.1
351	578871,65	2167922,50	0.1
352	578909,52	2167817,58	0.1
353	578925,78	2167809,17	0.1
354	578933,39	2167785,81	0.1
355	578917,40	2167784,59	0.1
356	578928,14	2167752,45	0.1
45	578931,93	2167753,72	

Внутренний контур			
537	579333,35	2168214,01	0.1
538	579322,06	2168260,26	0.1
539	579315,16	2168287,37	0.1
540	579310,87	2168286,19	0.1
541	579309,81	2168290,08	0.1
542	579314,18	2168291,24	0.1
543	579298,41	2168353,37	0.1
544	579291,93	2168351,84	0.1
545	579290,70	2168356,05	0.1
546	579297,43	2168357,25	0.1
547	579275,10	2168445,62	0.1
548	579246,81	2168438,36	0.1
549	579234,02	2168435,06	0.1
550	579194,46	2168423,17	0.1
551	579182,88	2168419,25	0.1
552	579174,86	2168415,88	0.1
553	579168,58	2168415,45	0.1
554	579108,67	2168398,09	0.1
555	579099,56	2168393,47	0.1
556	579100,90	2168390,82	0.1
557	579116,69	2168337,73	0.1
558	579120,76	2168331,73	0.1
559	579111,39	2168325,28	0.1
560	579109,84	2168319,20	0.1
561	579119,30	2168287,92	0.1
562	579117,93	2168286,43	0.1
563	579115,54	2168285,31	0.1
564	579113,66	2168284,36	0.1
565	579112,51	2168288,39	0.1
566	579114,66	2168289,32	0.1
567	579105,69	2168319,12	0.1
568	579107,89	2168327,73	0.1
569	579115,22	2168332,77	0.1
570	579113,03	2168336,00	0.1
571	579097,17	2168389,33	0.1
572	579094,13	2168395,21	0.1
573	579107,19	2168401,83	0.1
574	579167,87	2168419,41	0.1
575	579173,92	2168419,83	0.1
576	579181,46	2168423,00	0.1
577	579193,25	2168426,98	0.1
578	579232,95	2168438,91	0.1
579	579245,82	2168442,24	0.1
580	579274,15	2168449,50	0.1
581	579268,61	2168472,87	0.1
582	579260,02	2168505,19	0.1
583	579256,63	2168518,78	0.1
584	579252,47	2168526,97	0.1
585	579244,90	2168534,38	0.1
586	579236,69	2168538,32	0.1
587	579228,51	2168541,10	0.1

588	579219,22	2168544,26	0.1
589	579199,28	2168551,09	0.1
590	579179,04	2168558,17	0.1
591	579166,76	2168560,50	0.1
592	579163,57	2168559,75	0.1
593	579160,95	2168558,74	0.1
594	579159,52	2168557,93	0.1
595	579146,96	2168549,00	0.1
596	579132,58	2168537,95	0.1
597	579119,16	2168527,55	0.1
598	579098,52	2168512,92	0.1
599	579086,96	2168507,16	0.1
600	579077,26	2168504,41	0.1
601	579067,11	2168503,24	0.1
602	579055,39	2168504,23	0.1
603	579041,76	2168508,30	0.1
604	579037,78	2168509,23	0.1
605	579034,59	2168509,69	0.1
606	579009,83	2168504,82	0.1
607	578990,39	2168500,26	0.1
608	578959,20	2168494,01	0.1
609	578945,93	2168491,31	0.1
610	578933,47	2168488,95	0.1
611	578925,05	2168486,71	0.1
612	578917,48	2168483,59	0.1
613	578915,25	2168482,26	0.1
614	578906,43	2168475,85	0.1
615	578899,80	2168468,98	0.1
616	578892,63	2168460,67	0.1
617	578886,11	2168453,75	0.1
618	578883,65	2168451,71	0.1
619	578878,52	2168447,94	0.1
620	578870,10	2168443,61	0.1
621	578856,62	2168436,06	0.1
622	578847,64	2168432,32	0.1
623	578836,41	2168427,66	0.1
624	578821,95	2168421,66	0.1
625	578793,20	2168409,30	0.1
626	578793,33	2168408,95	0.1
627	578780,19	2168405,58	0.1
628	578764,38	2168402,25	0.1
629	578745,13	2168398,46	0.1
630	578729,83	2168395,45	0.1
631	578731,10	2168386,64	0.1
632	578715,76	2168380,79	0.1
633	578728,19	2168344,54	0.1
634	578734,24	2168327,02	0.1
635	578736,55	2168319,75	0.1
636	578749,19	2168324,59	0.1
637	578758,21	2168298,09	0.1
638	578746,05	2168293,86	0.1
639	578772,75	2168221,04	0.1

640	578769,37	2168219,77	0.1
641	578775,74	2168202,19	0.1
642	578803,55	2168125,39	0.1
643	578815,60	2168133,90	0.1
644	578821,47	2168138,05	0.1
645	578832,61	2168144,31	0.1
646	578843,10	2168149,83	0.1
647	578852,24	2168154,78	0.1
648	578856,88	2168157,96	0.1
649	578876,52	2168170,62	0.1
650	578896,47	2168179,43	0.1
651	578906,64	2168182,37	0.1
652	578919,19	2168187,87	0.1
653	578922,94	2168189,51	0.1
654	578956,17	2168200,53	0.1
655	578988,22	2168208,17	0.1
656	579013,88	2168214,84	0.1
657	579025,74	2168217,25	0.1
658	579028,44	2168220,23	0.1
659	579032,86	2168218,97	0.1
660	579061,16	2168209,11	0.1
661	579068,80	2168187,43	0.1
662	579074,40	2168171,58	0.1
663	579100,87	2168178,35	0.1
664	579135,61	2168187,54	0.1
665	579169,67	2168203,86	0.1
666	579178,89	2168204,15	0.1
667	579221,08	2168212,37	0.1
668	579240,70	2168213,47	0.1
669	579286,16	2168215,06	0.1
670	579307,91	2168212,30	0.1
671	579309,08	2168216,83	0.1
672	579319,37	2168215,20	0.1
673	579318,68	2168226,32	0.1
674	579322,78	2168226,80	0.1
675	579323,41	2168214,70	0.1
537	579333,35	2168214,01	0.1
Контур 3			
357	578454,11	2169244,39	0.1
358	578453,19	2169248,34	0.1
359	578440,16	2169244,36	0.1
360	578441,31	2169240,54	0.1
357	578454,11	2169244,39	0.1
контур 4			
361	578434,74	2169270,92	0.1
362	578433,52	2169274,74	0.1
363	578431,03	2169273,98	0.1
364	578432,23	2169270,15	0.1
361	578434,74	2169270,92	0.1
контур 5			
365	578499,09	2169353,10	0.1
366	578495,24	2169352,03	0.1

367	578495,65	2169350,31	0.1
368	578476,29	2169345,37	0.1
369	578466,45	2169343,89	0.1
370	578456,75	2169341,45	0.1
371	578443,78	2169338,39	0.1
372	578430,03	2169335,14	0.1
373	578421,46	2169322,21	0.1
374	578416,45	2169320,73	0.1
375	578417,64	2169316,91	0.1
376	578423,98	2169318,79	0.1
377	578432,49	2169331,61	0.1
378	578444,70	2169334,49	0.1
379	578457,69	2169337,57	0.1
380	578467,24	2169339,96	0.1
381	578477,08	2169341,44	0.1
382	578499,52	2169347,17	0.1
383	578500,00	2169349,33	0.1
365	578499,09	2169353,10	0.1
контур 6			
384	578387,91	2169417,73	0.1
385	578386,72	2169421,55	0.1
386	578385,25	2169421,11	0.1
387	578386,42	2169417,28	0.1
384	578387,91	2169417,73	0.1
контур 7			
388	578374,83	2169490,35	0.1
389	578355,92	2169549,98	0.1
390	578347,98	2169570,12	0.1
391	578344,69	2169583,02	0.1
392	578341,74	2169592,11	0.1
393	578331,82	2169622,75	0.1
394	578320,47	2169658,88	0.1
395	578315,97	2169673,62	0.1
396	578319,93	2169674,86	0.1
397	578318,77	2169678,65	0.1
398	578314,76	2169677,44	0.1
399	578311,47	2169687,46	0.1
400	578307,13	2169700,72	0.1
401	578309,46	2169701,49	0.1
402	578299,48	2169731,00	0.1
403	578290,26	2169763,60	0.1
404	578288,25	2169785,42	0.1
405	578282,51	2169786,93	0.1
406	578255,90	2169873,83	0.1
407	578236,32	2169937,79	0.1
408	578241,30	2169939,31	0.1
409	578231,85	2169981,61	0.1
410	578225,31	2169981,28	0.1
411	578217,29	2170008,85	0.1
412	578203,25	2170055,88	0.1
413	578262,46	2170076,81	0.1
414	578284,74	2170083,86	0.1

415	578288,67	2170085,09	0.1
416	578297,57	2170088,16	0.1
417	578297,67	2170087,84	0.1
418	578301,48	2170089,11	0.1
419	578300,67	2170091,37	0.1
420	578299,05	2170092,92	0.1
421	578298,12	2170092,58	0.1
422	578294,74	2170091,42	0.1
423	578285,43	2170088,27	0.1
424	578283,60	2170093,94	0.1
425	578279,82	2170092,64	0.1
426	578281,62	2170087,07	0.1
427	578263,12	2170081,26	0.1
428	578261,64	2170086,30	0.1
429	578260,12	2170092,49	0.1
430	578259,40	2170095,27	0.1
431	578252,54	2170116,05	0.1
432	578248,79	2170114,60	0.1
433	578255,56	2170094,14	0.1
434	578256,24	2170091,51	0.1
435	578257,77	2170085,26	0.1
436	578259,34	2170079,94	0.1
437	578202,08	2170059,71	0.1
438	578198,50	2170071,19	0.1
439	578186,16	2170120,18	0.1
440	578180,40	2170141,32	0.1
441	578176,27	2170152,37	0.1
442	578160,79	2170193,81	0.1
443	578158,94	2170200,90	0.1
444	578155,07	2170199,89	0.1
445	578156,97	2170192,60	0.1
446	578172,53	2170150,97	0.1
447	578176,59	2170140,09	0.1
448	578182,29	2170119,16	0.1
449	578194,65	2170070,10	0.1
450	578198,88	2170056,55	0.1
451	578213,46	2170007,71	0.1
452	578222,35	2169977,12	0.1
453	578228,68	2169977,44	0.1
454	578236,59	2169942,05	0.1
455	578231,32	2169940,44	0.1
456	578252,08	2169872,66	0.1
457	578279,34	2169783,63	0.1
458	578284,53	2169782,27	0.1
459	578286,31	2169762,85	0.1
460	578295,82	2169730,08	0.1
461	578304,41	2169704,03	0.1
462	578302,08	2169703,26	0.1
463	578307,67	2169686,21	0.1
464	578311,56	2169674,35	0.1
465	578316,65	2169657,70	0.1
466	578328,01	2169621,53	0.1



467	578337,94	2169590,88	0.1
468	578340,84	2169581,90	0.1
469	578344,17	2169568,89	0.1
470	578352,15	2169548,64	0.1
471	578369,78	2169493,06	0.1
472	578364,13	2169491,43	0.1
473	578365,22	2169487,58	0.1
388	578374,83	2169490,35	0.1
Контур 8			
474	578354,14	2169447,60	0.1
475	578357,58	2169448,65	0.1
476	578345,94	2169486,18	0.1
477	578342,85	2169485,29	0.1
474	578354,14	2169447,60	0.1
Контур 9			
478	578494,29	2168989,87	0.1
479	578493,15	2168993,70	0.1
480	578492,10	2168993,42	0.1
481	578485,39	2169018,43	0.1
482	578481,83	2169017,60	0.1
483	578463,92	2169077,40	0.1
484	578429,35	2169192,81	0.1
485	578418,64	2169233,71	0.1
486	578420,03	2169234,13	0.1
487	578418,79	2169237,93	0.1
488	578417,63	2169237,58	0.1
489	578416,89	2169240,41	0.1
490	578410,03	2169263,36	0.1
491	578413,14	2169264,31	0.1
492	578411,99	2169268,15	0.1
493	578408,88	2169267,19	0.1
494	578395,85	2169310,45	0.1
495	578399,03	2169311,39	0.1
496	578397,89	2169315,22	0.1
497	578394,70	2169314,28	0.1
498	578379,39	2169365,23	0.1
499	578365,63	2169410,99	0.1
500	578368,93	2169411,99	0.1
501	578367,78	2169415,82	0.1
502	578364,48	2169414,82	0.1
503	578360,47	2169427,38	0.1
504	578363,97	2169428,45	0.1
505	578361,29	2169434,51	0.1
506	578358,34	2169433,57	0.1
507	578359,07	2169431,14	0.1
508	578357,33	2169430,62	0.1
509	578302,92	2169412,71	0.1
510	578283,53	2169407,60	0.1
511	578265,82	2169402,25	0.1
512	578258,68	2169399,77	0.1
513	578240,64	2169394,13	0.1
514	578218,78	2169388,33	0.1

515	578164,96	2169371,48	0.1
516	578159,08	2169369,33	0.1
517	578160,26	2169365,49	0.1
518	578166,25	2169367,69	0.1
519	578219,89	2169384,49	0.1
520	578241,75	2169390,29	0.1
521	578259,94	2169395,97	0.1
522	578267,06	2169398,44	0.1
523	578284,62	2169403,75	0.1
524	578304,05	2169408,88	0.1
525	578356,67	2169426,19	0.1
526	578361,23	2169411,75	0.1
527	578375,55	2169364,08	0.1
528	578391,44	2169311,22	0.1
529	578405,63	2169264,12	0.1
530	578413,03	2169239,33	0.1
531	578414,28	2169234,57	0.1
532	578425,50	2169191,73	0.1
533	578460,09	2169076,25	0.1
534	578479,08	2169012,85	0.1
535	578482,53	2169013,65	0.1
536	578489,27	2168988,51	0.1
478	578494,29	2168989,87	0.1

## Приложение 2

к постановлению Администрации  
Новгородского муниципального  
района от 04.08.2023 № 447

**Расчет и внесение платы за установленный публичный сервитут в  
отношении земель, государственная собственность на которые не  
разграничена**

Расчет платы за публичный сервитут определяется по формуле:

$$РП = УПКС \times S \times 0,0001 \times 49 \text{ где:}$$

РП – размер платы за публичный сервитут (руб.);

УПКС – средний уровень кадастровой стоимости одного квадратного метра земли по Новгородскому муниципальному району, утвержденный в соответствии со статьей 66 Земельного кодекса Российской Федерации (руб.);

S – площадь земель (кв. м);

0,0001 – 0,01 процента кадастровой стоимости земельного участка за каждый год использования;

49 – установленный срок публичного сервитута.

Размер платы за публичный сервитут на землях, государственная собственность на которые не разграничена, в целях строительства распределительного газопровода низкого и среднего давления, вдоль трассы д. Ермолино, Молодежный проезд, с точкой подключения к существующей газораспределительной сети, расположенной по адресу: Новгородская область, Новгородский район, Ермолинское сельское поселение, д. Ермолино (Приложение 1), составляет: площадь земель – 14837 кв.м, категория – земли населенных пунктов, УПКС = 179,66 руб.

$РП = 179,66 \times 14837 \times 0,0001 \times 49 = 13061,52$  руб. (тринадцать тысяч шестьдесят один руб. 52 коп.)

Плата за публичный сервитут вносится по следующим реквизитам: получатель–  
УФК по Новгородской области (Администрация Новгородского  
муниципального района, л/с 04503006250)

ИНН 5310001444

КПП 532101001

ОКТМО 49625418

Казначейский счет № 03100643000000015000 в отделение Новгород  
банка России // УФК по Новгородской области, г. Великий Новгород  
БИК 014959900

ЕКС – № 40102810145370000042

КБК 90311105313050000120

Итого РП составляет: 13061,52 руб. (тринадцать тысяч шестьдесят один рубль 52 копейки)

Информацию о внесении платы просим направить по электронной почте:  
servitut-nr@mail.ru