



Российская Федерация
Новгородская область
АДМИНИСТРАЦИЯ НОВГОРОДСКОГО МУНИЦИПАЛЬНОГО РАЙОНА

ПО С Т А Н О В Л Е Н И Е

от 11.09.2023 № 494
Великий Новгород

**Об установлении
публичных сервитутов**

В соответствии с Земельным кодексом Российской Федерации, Федеральными законами от 25.10.2001 № 137-ФЗ «О введении в действие Земельного кодекса Российской Федерации», от 06.10.2003 № 131-ФЗ «Об общих принципах организации местного самоуправления в Российской Федерации», приказом Федеральной службы государственной регистрации, кадастра и картографии от 19.04.2022 № П/0150 «Об утверждении требований к форме ходатайства об установлении публичного сервитута, содержанию обоснования необходимости установления публичного сервитута», Уставом муниципального образования Новгородский муниципальный район, на основании ходатайств от 24.07.2023 публичного акционерного общества «Россети Северо-Запад» (ИНН 7802312751, ОГРН 1047855175785) и схем расположения границ публичных сервитутов на кадастровом плане территории, Администрация Новгородского муниципального района **ПО С Т А Н О В Л Я Е Т**:

1. Установить в пользу публичного акционерного общества «Россети Северо-Запад» (ИНН 7802312751, ОГРН 1047855175785):

1.1 публичный сервитут площадью 572 кв.м в отношении земельного участка с кадастровым номером 53:11:1600203:206 для размещения и эксплуатации объекта электросетевого хозяйства: Здание ЗТП-6 Новгородский район, д. Село Гора, расположенного по адресу: Новгородская область, Новгородский район, Тёсово-Нетыльское сельское поселение и утвердить границу публичного сервитута согласно Приложению 1 к настоящему постановлению;

1.2 публичный сервитут площадью 459 кв.м в отношении земельного участка с кадастровым номером 53:11:2800114:140 для размещения и эксплуатации объекта электросетевого хозяйства: КТП-100/6/0,4 кВ №6 п. Тесовский Л-8 ПС Тесово-2, расположенного по адресу: Новгородская область, Новгородский район, Тёсово-Нетыльское сельское поселение и утвердить границу публичного сервитута согласно Приложению 2 к настоящему постановлению;

1.3 публичный сервитут площадью 460 кв.м в отношении земельного участка с кадастровым номером 53:11:2800113:174 для размещения и эксплуатации объекта электросетевого хозяйства: КТП-250/6/0,4 кВ №5 п. Тесовский Л-7 ПС Тесово-2, расположенного по адресу: Новгородская область, Новгородский район, Тёсово-Нетыльское сельское поселение и утвердить границу публичного сервитута согласно Приложению 3 к настоящему постановлению;

1.4 публичный сервитут площадью 415 кв.м в отношении земельного участка с кадастровым номером 53:11:1600104:41 для размещения и эксплуатации объекта электросетевого хозяйства: КТП-60/6/0,4 кВ №9 д. Чауни Л-2 ПС Рогавка, расположенного по адресу: Новгородская область, Новгородский район, Тёсово-Нетыльское сельское поселение и утвердить границу публичного сервитута согласно Приложению 4 к настоящему постановлению;

1.5 публичный сервитут площадью 446 кв.м в отношении земельного участка с кадастровым номером 53:11:2800103:46 для размещения и эксплуатации объекта электросетевого хозяйства: КТП-63/6/0,4 кВ №7 д. Заболотье Л-8 ПС Тесово-2, расположенного по адресу: Новгородская область, Новгородский район, Тёсово-Нетыльское сельское поселение и утвердить границу публичного сервитута согласно Приложению 5 к настоящему постановлению;

1.6 публичный сервитут площадью 387 кв.м в отношении земельного участка с кадастровым номером 53:11:2000201:271 для размещения и эксплуатации объекта электросетевого хозяйства: КТП-100/6/0,4 кВ №13 д. Финев-Луг Л-8 ПС Рогавка, расположенного по адресу: Новгородская область, Новгородский район, Тёсово-Нетыльское сельское поселение и утвердить границу публичного сервитута согласно Приложению 6 к настоящему постановлению;

1.7 публичный сервитут площадью 421 кв.м в отношении земельного участка с кадастровым номером 53:11:2000201:270 для размещения и эксплуатации объекта электросетевого хозяйства: КТП-180/6/0,4 кВ №22 д. Финев-Луг Л-8 ПС Рогавка, расположенного по адресу: Новгородская область, Новгородский район, Тёсово-Нетыльское сельское поселение и утвердить границу публичного сервитута согласно Приложению 7 к настоящему постановлению;

1.8 публичный сервитут площадью 465 кв.м в отношении земельного участка с кадастровым номером 53:11:1600206:36 для размещения и эксплуатации объекта электросетевого хозяйства: КТП-100/6/0,4 кВ №7 д. Раптица Л-3 ПС Тесово-2, расположенного по адресу: Новгородская область, Новгородский район, Тёсово-Нетыльское сельское поселение и утвердить границу публичного сервитута согласно Приложению 8 к настоящему постановлению;

1.9 публичный сервитут площадью 516 кв.м в отношении земельного участка с кадастровым номером 53:11:2000402:34 для размещения и

эксплуатации объекта электросетевого хозяйства: КТП-100/6/0,4 кВ №8 д. Гл. Кересть Л-2 ПС Рогавка, расположенного по адресу: Новгородская область, Новгородский район, Тёсово-Нетыльское сельское поселение и утвердить границу публичного сервитута согласно Приложению 9 к настоящему постановлению;

1.10 публичный сервитут площадью 450 кв.м в отношении земельного участка с кадастровым номером 53:11:1600207:51 для размещения и эксплуатации объекта электросетевого хозяйства: КТП-100/6/0,4 кВ №5 п. Тесовский Л-2 ПС Рогавка, расположенного по адресу: Новгородская область, Новгородский район, Тёсово-Нетыльское сельское поселение и утвердить границу публичного сервитута согласно Приложению 10 к настоящему постановлению;

1.11 публичный сервитут площадью 460 кв.м в отношении земельного участка с кадастровым номером 53:11:2000106:12 для размещения и эксплуатации объекта электросетевого хозяйства: КТП-100/6/0,4 кВ №11 д. Огорелье Л-8 ПС Рогавка, расположенного по адресу: Новгородская область, Новгородский район, Тёсово-Нетыльское сельское поселение и утвердить границу публичного сервитута согласно Приложению 11 к настоящему постановлению;

1.12 публичный сервитут площадью 493 кв.м в отношении земельного участка с кадастровым номером 53:11:2000401:210 для размещения и эксплуатации объекта электросетевого хозяйства: КТП-160/6/0,4 кВ №14 п. Кересть Л-2 ПС Рогавка, расположенного по адресу: Новгородская область, Новгородский район, Тёсово-Нетыльское сельское поселение и утвердить границу публичного сервитута согласно Приложению 12 к настоящему постановлению;

1.13 публичный сервитут площадью 399 кв.м в отношении земельного участка с кадастровым номером 53:11:2000401:211 для размещения и эксплуатации объекта электросетевого хозяйства: КТП-250/6/0,4 кВ №15 п. Кересть Л-2 ПС Рогавка, расположенного по адресу: Новгородская область, Новгородский район, Тёсово-Нетыльское сельское поселение и утвердить границу публичного сервитута согласно Приложению 13 к настоящему постановлению;

1.14 публичный сервитут площадью 435 кв.м в отношении земельного участка с кадастровым номером 53:11:1600204:65 для размещения и эксплуатации объекта электросетевого хозяйства: КТП-20/6/0,4 кВ №2 д. Радони Л-3 ПС Тесово-2, расположенного по адресу: Новгородская область, Новгородский район, Тёсово-Нетыльское сельское поселение и утвердить границу публичного сервитута согласно Приложению 14 к настоящему постановлению;

1.15 публичный сервитут площадью 505 кв.м в отношении земельного участка с кадастровым номером 53:11:1600106:114 для размещения и эксплуатации объекта электросетевого хозяйства: КТП-21 кВА ПС Рогавка Л2 д. Пятилипы 400 кВА, расположенного по адресу: Новгородская область,

Новгородский район, Тёсово-Нетыльское сельское поселение и утвердить границу публичного сервитута согласно Приложению 15 к настоящему постановлению;

1.16 публичный сервитут площадью 459 кв.м в отношении земельного участка с кадастровым номером 53:11:1600106:115 для размещения и эксплуатации объекта электросетевого хозяйства: КТП-160/6/0,4 кВ №25 Пятилипы Л-2 ПС Рогавка, расположенного по адресу: Новгородская область, Новгородский район, Тёсово-Нетыльское сельское поселение и утвердить границу публичного сервитута согласно Приложению 16 к настоящему постановлению;

1.17 публичный сервитут площадью 459 кв.м в отношении земельного участка с кадастровым номером 53:11:2800113:173 для размещения и эксплуатации объекта электросетевого хозяйства: КТП-250/6/0,4 кВ №3 п. Тесовский Л-8 ПС Тесово-2, расположенного по адресу: Новгородская область, Новгородский район, Тёсово-Нетыльское сельское поселение и утвердить границу публичного сервитута согласно Приложению 17 к настоящему постановлению;

1.18 публичный сервитут площадью 125 кв.м в отношении земельного участка с кадастровым номером 53:11:2000201:180 для размещения и эксплуатации объекта электросетевого хозяйства: ВЛ-0,4 кВ ПС Рогавка Л-8 д. Финев Луг, расположенного по адресу: Новгородская область, Новгородский район, Тёсово-Нетыльское сельское поселение и утвердить границу публичного сервитута согласно Приложению 18 к настоящему постановлению.

2. Цель установления публичного сервитута: в соответствии с пунктом 1 части 39.37 Земельного кодекса Российской Федерации (строительство, реконструкция, эксплуатация, капитальный ремонт объектов электросетевого хозяйства, тепловых сетей, водопроводных сетей, сетей водоотведения, линий и сооружений связи, линейных объектов системы газоснабжения, нефтепроводов и нефтепродуктопроводов, их неотъемлемых технологических частей, если указанные объекты являются объектами федерального, регионального или местного значения, либо необходимы для организации электро-, газо-, тепло-, водоснабжения населения и водоотведения, подключения (технологического присоединения) к сетям инженерно-технического обеспечения, либо переносятся в связи с изъятием земельных участков, на которых они ранее располагались, для государственных или муниципальных нужд), пунктом 3 статьи 3.6 Федерального закона от 25.10.2001 № 137-ФЗ «О введении в действие Земельного кодекса Российской Федерации»: для безопасной эксплуатации объекта электросетевого хозяйства.

3. Срок публичного сервитута - 49 (Сорок девять) лет.

4. Порядок установления зон с особыми условиями использования территорий и содержание ограничений прав на земельные участки в границах таких зон установлен постановлением Правительства Российской Федерации

от 24.02.2009 № 160 «О порядке установления охранных зон объектов электросетевого хозяйства и особых условий использования земельных участков, расположенных в границах таких зон».

5. Плата за публичный сервитут на основании пунктов 3, 4 статьи 3.6 Федерального закона от 25.10.2001 № 137-ФЗ «О введении в действие Земельного кодекса Российской Федерации» не устанавливается.

6. Возмещение правообладателю земельного участка убытков, причиненных осуществлением публичного сервитута, осуществляется в порядке, предусмотренном действующим законодательством Российской Федерации.

7. В соответствии с подпунктом 4 пункта 1 статьи 39.41 Земельного кодекса Российской Федерации определить, что срок, в течение которого использование земельного участка (его части) и (или) расположенного на нем объекта недвижимого имущества в соответствии с их разрешенным использованием будет невозможно или существенно затруднено в связи с осуществлением деятельности, для обеспечения которой устанавливается публичный сервитут (при возникновении таких обстоятельств), должен составлять не более трёх месяцев.

8. Определить, что капитальный ремонт объектов электросетевого хозяйства производится с предварительным уведомлением собственников (землепользователей, землевладельцев, арендаторов) земельных участков 1 раз в 12 лет. Выполнение ремонтных работ по графику и сроки устанавливаются разделом 4 постановления Правительства РФ от 24 февраля 2009 года № 160 «О порядке установления охранных зон объектов электросетевого хозяйства и особых условий использования земельных участков, расположенных в границах таких зон», а также действующими на момент проведения работ стандартами отрасли, сроком не более трёх месяцев.

9. Публичному акционерному обществу «Россети Северо-Запад» (ИНН 7802312751, ОГРН 1047855175785) привести земельный участок в состояние, пригодное для его использования в соответствии с разрешенным использованием, в срок не позднее чем три месяца после завершения строительства, капитального или текущего ремонта, реконструкции, эксплуатации, консервации, сноса инженерного сооружения, для размещения которого был установлен публичный сервитут.

10. Комитету по земельным ресурсам, землеустройству и градостроительной деятельности Администрации Новгородского муниципального района в течении пяти рабочих дней со дня принятия настоящего постановления направить копии настоящего постановления с Приложением утвержденной схемы расположения границ публичного сервитута:

10.1 в публично-правовую компанию «Роскадастр» по Новгородской области;

10.2 публичному акционерному обществу «Россети Северо-Запад»

(ИНН 7802312751, ОГРН 1047855175785), а также сведения о лицах, являющихся правообладателями земельных участков, подавших заявления об учете их прав (обременений прав) на земельные участки, способах связи с ними, копии документов, подтверждающих права указанных лиц на земельные участки.

11. Публичный сервитут считается установленным со дня внесения сведений о нем в Единый государственный реестр недвижимости.

12. Разместить настоящее постановление на официальном сайте Администрации Новгородского муниципального района в информационно-телекоммуникационной сети «Интернет».

**Первый заместитель
Главы Администрации**

И.И. Щербань

УТВЕРЖДЕНА
постановлением Администрации
Новгородского муниципального
района от 11.09.2023 № 494

СХЕМА ГРАНИЦ РАЗМЕЩЕНИЯ ПУБЛИЧНОГО СЕРВИТУТА

Объект: Здание ЗТП-6 Новгородский район, д. Село Гора

Местоположение: Новгородская область, Новгородский район, Тёсово-Нетельское сельское поселение

Кадастровый квартал: 53:11:1600203

Кадастровые номера земельных участков: 53:11:1600203:206

Система координат: МСК-53 (Зона 2)

Площадь сервитута: 572 кв.м



Масштаб 1:1000

- Используемые условные знаки и обозначения:
- граница публичного сервитута;
 - граница земельных участков по сведениям ЕГРН;
 - граница кадастровых кварталов по сведениям ЕГРН;
 - характерная точка границ публичного сервитута;
 - 53:11:1600203 - номер кадастрового квартала по сведениям ЕГРН;
 - 3 - номер земельного участка по сведениям ЕГРН;
 - 1 - номер поворотной точки границы публичного сервитута.

Здание ЗТП-6 Новгородский район, д. Село Гора			
Номер угла	X, м	Y, м	Средняя квадратическая погрешность характерной точки
1	608 673,90	2 167 902,89	0,1
2	608 684,67	2 167 914,55	0,1
3	608 683,94	2 167 915,74	0,1
4	608 681,00	2 167 925,93	0,1
5	608 679,78	2 167 931,14	0,1
6	608 671,61	2 167 938,69	0,1
7	608 654,82	2 167 920,53	0,1
1	608 673,90	2 167 902,89	0,1

УТВЕРЖДЕНА
постановлением Администрации
Новгородского муниципального
района от 11.09.2023 № 494

СХЕМА ГРАНИЦ РАЗМЕЩЕНИЯ ПУБЛИЧНОГО СЕРВИТУТА

Объект: КТП-100/6/0,4 кв №6 п.Тесовский Л-8 ПС Тесово-2

Местоположение: Новгородская область, Новгородский район, Тёсово-Нетыльское сельское поселение

Кадастровый квартал: 53:11:2800114

Кадастровые номера земельных участков: 53:11:2800114:140

Система координат: МСК-53 (Зона 2)

Площадь сервитута: 459 кв.м



Масштаб 1:1000

- Используемые условные знаки и обозначения:
- граница публичного сервитута;
 - граница земельных участков по сведениям ЕГРН;
 - граница кадастровых кварталов по сведениям ЕГРН;
 - - характерная точка границ публичного сервитута;
 - 53:11:2800114 - номер кадастрового квартала по сведениям ЕГРН;
 - :3 - номер земельного участка по сведениям ЕГРН;
 - 1 - номер поворотной точки границы публичного сервитута.

КТП-100/6/0,4 кв №6 п.Тесовский Л-8 ПС Тесово-2			
Номер угла	X, м	Y, м	Средняя квадратическая погрешность характерной точки
1	607 621,87	2 157 342,63	0,1
2	607 623,79	2 157 363,94	0,1
3	607 602,34	2 157 365,77	0,1
4	607 600,42	2 157 344,59	0,1
1	607 621,87	2 157 342,63	0,1

УТВЕРЖДЕНА
 постановлением Администрации
 Новгородского муниципального
 района от 11.09.2023 № 494

СХЕМА ГРАНИЦ РАЗМЕЩЕНИЯ ПУБЛИЧНОГО СЕРВИТУТА

Объект: КТП-250/6/0,4 кВ №5 п.Тесовский Л-7 ПС Тесово-2

Местоположение: Новгородская область, Новгородский район, Тёсово-Нетыльское сельское поселение

Кадастровый квартал: 53:11:2800113

Кадастровые номера земельных участков: 53:11:2800113:174

Система координат: МСК-53 (Зона 2)

Площадь сервитута: 460 кв.м



Масштаб 1:1000

- Используемые условные знаки и обозначения:
- граница публичного сервитута;
 - граница земельных участков по сведениям ЕГРН;
 - граница кадастровых кварталов по сведениям ЕГРН;
 - характерная точка границ публичного сервитута;
 - 53:11:2800113 - номер кадастрового квартала по сведениям ЕГРН;
 - 174 - номер земельного участка по сведениям ЕГРН;
 - 1 - номер поворотной точки границы публичного сервитута.

КТП-250/6/0,4 кВ №5 п.Тесовский Л-7 ПС Тесово-2			
Номер угла	X, м	Y, м	Средняя квадратическая погрешность характерной точки
1	607 595,66	2 156 923,41	0,1
2	607 600,51	2 156 944,31	0,1
3	607 579,62	2 156 949,16	0,1
4	607 574,76	2 156 928,26	0,1
1	607 595,66	2 156 923,41	0,1

УТВЕРЖДЕНА
 постановлением Администрации
 Новгородского муниципального
 района от 11.09.2023 № 494

СХЕМА ГРАНИЦ РАЗМЕЩЕНИЯ ПУБЛИЧНОГО СЕРВИТУТА

Объект: КТП-60/6/0,4 кв №9 д. Чауни Л-2 ПС Рогавка

Местоположение: Новгородская область, Новгородский район, Тёсово-Нетьльское сельское поселение

Кадастровый квартал: 53:11:1600104

Кадастровые номера земельных участков: 53:11:1600104:41

Система координат: МСК-53 (Зона 2)

Площадь сервитута: 415 кв.м



Масштаб 1:1000

- Используемые условные знаки и обозначения:
- граница публичного сервитута;
 - граница земельных участков по сведениям ЕГРН;
 - граница кадастровых кварталов по сведениям ЕГРН;
 - - характерная точка границ публичного сервитута;
 - 53:11:1600104 - номер кадастрового квартала по сведениям ЕГРН;
 - :3 - номер земельного участка по сведениям ЕГРН;
 - 1 - номер поворотной точки границы публичного сервитута.

КТП-60/6/0,4 кв №9 д. Чауни Л-2 ПС Рогавка			
Номер угла	X, м	Y, м	Средняя квадратическая погрешность характерной точки
1	618 518,51	2 167 962,84	0,1
2	618 513,29	2 167 983,47	0,1
3	618 492,60	2 167 978,24	0,1
4	618 495,18	2 167 968,02	0,1
5	618 497,70	2 167 965,78	0,1
6	618 504,88	2 167 959,40	0,1
1	618 518,51	2 167 962,84	0,1

УТВЕРЖДЕНА
постановлением Администрации
Новгородского муниципального
района от 11.09.2023 № 494

СХЕМА ГРАНИЦ РАЗМЕЩЕНИЯ ПУБЛИЧНОГО СЕРВИТУТА

Объект: КТП-63/6/0,4 кв №7 д.Заболотье Л-8 ПС Тесово-2

Местоположение: Новгородская область, Новгородский район, Тёсово-Нетыльское сельское поселение

Кадастровый квартал: 53:11:2800103

Кадастровые номера земельных участков: 53:11:2800103:46

Система координат: МСК-53 (Зона 2)

Площадь сервитута: 446 кв.м



Масштаб 1:1000

- Используемые условные знаки и обозначения:
- граница публичного сервитута;
 - граница земельных участков по сведениям ЕГРН;
 - граница кадастровых кварталов по сведениям ЕГРН;
 - характерная точка границ публичного сервитута;
 - 53:11:2800103 - номер кадастрового квартала по сведениям ЕГРН;
 - 46 - номер земельного участка по сведениям ЕГРН;
 - 1 - номер поворотной точки границы публичного сервитута.

КТП-63/6/0,4 кв №7 д.Заболотье Л-8 ПС Тесово-2			
Номер угла	X, м	Y, м	Средняя квадратическая погрешность характерной точки
1	609 829,29	2 157 528,36	0,1
2	609 826,98	2 157 549,35	0,1
3	609 805,97	2 157 547,04	0,1
4	609 808,28	2 157 526,05	0,1
1	609 829,29	2 157 528,36	0,1

УТВЕРЖДЕНА
постановлением Администрации
Новгородского муниципального
района от 11.09.2023 № 494

СХЕМА ГРАНИЦ РАЗМЕЩЕНИЯ ПУБЛИЧНОГО СЕРВИТУТА

Объект: КТП-100/6/0,4 кв №13 д.Финев-Луг Л-8 ПС Рогавка

Местоположение: Новгородская область, Новгородский район, Тёсово-Нетьльское сельское поселение

Кадастровый квартал: 53:11:2000201

Кадастровые номера земельных участков: 53:11:2000201:271

Система координат: МСК-53 (Зона 2)

Площадь сервитута: 387 кв.м



Масштаб 1:1000

- Используемые условные знаки и обозначения:
- граница публичного сервитута;
 - граница земельных участков по сведениям ЕГРН;
 - граница кадастровых кварталов по сведениям ЕГРН;
 - характерная точка границы публичного сервитута;
 - 53:11:2000201 - номер кадастрового квартала по сведениям ЕГРН;
 - :3 - номер земельного участка по сведениям ЕГРН;
 - 1 - номер поворотной точки границы публичного сервитута.

КТП-100/6/0,4 кв №13 д.Финев-Луг Л-8 ПС Рогавка			
Номер угла	X, м	Y, м	Средняя квадратическая погрешность характерной точки
1	625 198,82	2 168 985,03	0,1
2	625 190,34	2 169 004,76	0,1
3	625 185,87	2 169 002,84	0,1
4	625 183,72	2 169 001,00	0,1
5	625 185,02	2 168 999,48	0,1
6	625 173,54	2 168 989,65	0,1
7	625 179,16	2 168 976,58	0,1
1	625 198,82	2 168 985,03	0,1

УТВЕРЖДЕНА
постановлением Администрации
Новгородского муниципального
района от 11.09.2023 № 494

СХЕМА ГРАНИЦ РАЗМЕЩЕНИЯ ПУБЛИЧНОГО СЕРВИТУТА

Объект: КТП-180/6/0,4 кВ №22 д.Финев-Луг Л-8 ПС Рогавка

Местоположение: Новгородская область, Новгородский район, Тёсово-Нетьльское сельское поселение

Кадастровый квартал: 53:11:2000201

Кадастровые номера земельных участков: 53:11:2000201:270

Система координат: МСК-53 (Зона 2)

Площадь сервитута: 421 кв.м



Масштаб 1:1000

- Используемые условные знаки и обозначения.
- граница публичного сервитута;
 - граница земельных участков по сведениям ЕГРН;
 - граница кадастровых кварталов по сведениям ЕГРН;
 - характерная точка границ публичного сервитута;
 - 53:11:2000201 - номер кадастрового квартала по сведениям ЕГРН;
 - :3 - номер земельного участка по сведениям ЕГРН;
 - 1 - номер поворотной точки границы публичного сервитута.

КТП-180/6/0,4 кВ №22 д.Финев-Луг Л-8 ПС Рогавка			
Номер угла	X, м	Y, м	Средняя квадратическая погрешность характерной точки
1	625 573,13	2 169 282,41	0,1
2	625 559,01	2 169 288,51	0,1
3	625 549,21	2 169 280,70	0,1
4	625 545,13	2 169 271,28	0,1
5	625 564,67	2 169 262,84	0,1
1	625 573,13	2 169 282,41	0,1

УТВЕРЖДЕНА
 постановлением Администрации
 Новгородского муниципального
 района от 11.09.2023 № 494

СХЕМА ГРАНИЦ РАЗМЕЩЕНИЯ ПУБЛИЧНОГО СЕРВИТУТА

Объект: КТП-100/6/0,4 кв №7 д.Раптица Л-3 ПС Тесово-2

Местоположение: Новгородская область, Новгородский район, Тёсово-Нетыльское сельское поселение

Кадастровый квартал: 53:11:1600206

Кадастровые номера земельных участков: 53:11:1600206:36

Система координат: МСК-53 (Зона 2)

Площадь сервитута: 465 кв.м



Масштаб 1:1000

- Используемые условные знаки и обозначения:
- граница публичного сервитута;
 - граница земельных участков по сведениям ЕГРН;
 - граница кадастровых кварталов по сведениям ЕГРН;
 - характерная точка границ публичного сервитута;
 - 53:11:1600206 - номер кадастрового квартала по сведениям ЕГРН;
 - :36 - номер земельного участка по сведениям ЕГРН;
 - 1 - номер поворотной точки границы публичного сервитута.

КТП-100/6/0,4 кв №7 д.Раптица Л-3 ПС Тесово-2			
Номер угла	X, м	Y, м	Средняя квадратическая погрешность характерной точки
1	607 456,37	2 168 308,20	0,1
2	607 476,86	2 168 301,09	0,1
3	607 483,90	2 168 321,36	0,1
4	607 463,40	2 168 328,47	0,1
1	607 456,37	2 168 308,20	0,1

УТВЕРЖДЕНА
 постановлением Администрации
 Новгородского муниципального
 района от 11.09.2023 № 494

СХЕМА ГРАНИЦ РАЗМЕЩЕНИЯ ПУБЛИЧНОГО СЕРВИТУТА

Объект: КТП-100/6/0,4 кв №8 д. Гл. Кересь Л-2 ПС Рогавка

Местоположение: Новгородская область, Новгородский район, Тёсово-Нетьльское сельское поселение

Кадастровый квартал: 53:11:2000402

Кадастровые номера земельных участков: 53:11:2000402:34

Система координат: МСК-53 (Зона 2)

Площадь сервитута: 516 кв.м



Масштаб 1:1000

- Используемые условные знаки и обозначения:
- граница публичного сервитута;
 - граница земельных участков по сведениям ЕГРН;
 - граница кадастровых кварталов по сведениям ЕГРН;
 - характерная точка границ публичного сервитута;
 - 53:11:2000402 - номер кадастрового квартала по сведениям ЕГРН;
 - 34 - номер земельного участка по сведениям ЕГРН;
 - 1 - номер поворотной точки границы публичного сервитута.

КТП-100/6/0,4 кв №8 д.Гл.Кересь Л-2 ПС Рогавка			
Номер угла	Х, м	У, м	Средняя квадратическая погрешность характерной точки
1	618 348,34	2 170 142,52	0,1
2	618 349,14	2 170 164,93	0,1
3	618 326,12	2 170 165,75	0,1
4	618 325,32	2 170 143,35	0,1
1	618 348,34	2 170 142,52	0,1

УТВЕРЖДЕНА
постановлением Администрации
Новгородского муниципального
района от 11.09.2023 № 494

СХЕМА ГРАНИЦ РАЗМЕЩЕНИЯ ПУБЛИЧНОГО СЕРВИТУТА

Объект: КТП-100/6/0,4 кв №5 п.Тесовский Л-2 ПС Рогавка

Местоположение: Новгородская область, Новгородский район, Тёсово-Нетыльское сельское поселение

Кадастровый квартал: 53:11:1600207

Кадастровые номера земельных участков: 53:11:1600207:51

Система координат: МСК-53 (Зона 2)

Площадь сервитута: 450 кв.м



Масштаб 1:1000

- Используемые условные знаки и обозначения:
- граница публичного сервитута;
 - граница земельных участков по сведениям ЕГРН;
 - граница кадастровых кварталов по сведениям ЕГРН;
 - - характерная точка границ публичного сервитута;
 - 53:11:1600207 - номер кадастрового квартала по сведениям ЕГРН;
 - 3 - номер земельного участка по сведениям ЕГРН;
 - 1 - номер поворотной точки границы публичного сервитута.

КТП-100/6/0,4 кв №5 п.Тесовский Л-2 ПС Рогавка			
Номер угла	X, м	Y, м	Средняя квадратическая погрешность характерной точки
1	609 299,08	2 169 558,58	0,1
2	609 298,63	2 169 579,74	0,1
3	609 277,27	2 169 579,28	0,1
4	609 277,69	2 169 559,72	0,1
5	609 280,35	2 169 558,18	0,1
1	609 299,08	2 169 558,58	0,1

УТВЕРЖДЕНА
постановлением Администрации
Новгородского муниципального
района от 11.09.2023 № 494

СХЕМА ГРАНИЦ РАЗМЕЩЕНИЯ ПУБЛИЧНОГО СЕРВИТУТА

Объект: КТП-100/6/0,4 кв №11 д. Огорелье Л-8 ПС Рогавка

Местоположение: Новгородская область, Новгородский район, Тёсово-Нетьльское сельское поселение

Кадастровый квартал: 53:11:2000106

Кадастровые номера земельных участков: 53:11:2000106:12

Система координат: МСК-53 (Зона 2)

Площадь сервитута: 460 кв.м



Масштаб 1:1000

- Используемые условные знаки и обозначения:
- граница публичного сервитута;
 - граница земельных участков по сведениям ЕГРН;
 - граница кадастровых кварталов по сведениям ЕГРН;
 - характерная точка границ публичного сервитута.
 - 53:11:2000106 - номер кадастрового квартала по сведениям ЕГРН;
 - :8 - номер земельного участка по сведениям ЕГРН;
 - 1 - номер поворотной точки границы публичного сервитута.

КТП-100/6/0,4 кв №11 д.Огорелье Л-8 ПС Рогавка			
Номер угла	X, м	Y, м	Средняя квадратическая погрешность характерной точки
1	633 273,68	2 163 111,15	0,1
2	633 285,24	2 163 129,27	0,1
3	633 267,17	2 163 140,79	0,1
4	633 255,62	2 163 122,67	0,1
1	633 273,68	2 163 111,15	0,1

УТВЕРЖДЕНА
 постановлением Администрации
 Новгородского муниципального
 района от 11.09.2023 № 494

СХЕМА ГРАНИЦ РАЗМЕЩЕНИЯ ПУБЛИЧНОГО СЕРВИТУТА

Объект: КТП-160/6/0,4 кв №14 п.Кереть Л-2 ПС Рогавка

Местоположение: Новгородская область, Новгородский район, Тёсово-Нетьльское сельское поселение

Кадастровый квартал: 53:11:2000401

Кадастровые номера земельных участков: 53:11:2000401:210

Система координат: МСК-53 (Зона 2)

Площадь сервитута: 493 кв.м



Масштаб 1:1000

- Используемые условные знаки и обозначения:
- граница публичного сервитута;
 - граница земельных участков по сведениям ЕГРН;
 - граница кадастровых кварталов по сведениям ЕГРН;
 - характерная точка границ публичного сервитута;
 - 53:11:2000401 - номер кадастрового квартала по сведениям ЕГРН;
 - :3 - номер земельного участка по сведениям ЕГРН;
 - 1 - номер поворотной точки границы публичного сервитута.

КТП-160/6/0,4 кв №14 п.Кереть Л-2 ПС Рогавка			
Номер угла	X, м	Y, м	Средняя квадратическая погрешность характерной точки
1	620 208,82	2 170 256,20	0,1
2	620 217,40	2 170 276,29	0,1
3	620 196,62	2 170 285,15	0,1
4	620 188,05	2 170 265,06	0,1
1	620 208,82	2 170 256,20	0,1

УТВЕРЖДЕНА
постановлением Администрации
Новгородского муниципального
района от 11.09.2023 № 494

СХЕМА ГРАНИЦ РАЗМЕЩЕНИЯ ПУБЛИЧНОГО СЕРВИТУТА

Объект: КТП-250/6/0,4 кВ №15 п.Кересть Л-2 ПС Рогавка

Местоположение: Новгородская область, Новгородский район, Тёсово-Нетьльское сельское поселение

Кадастровый квартал: 53:11:2000401

Кадастровые номера земельных участков: 53:11:2000401:211

Система координат: МСК-53 (Зона 2)

Площадь сервитута: 399 кв.м



Масштаб 1:1000

- Используемые условные знаки и обозначения:
- граница публичного сервитута;
 - граница земельных участков по сведениям ЕГРН;
 - граница кадастровых кварталов по сведениям ЕГРН;
 - - характерная точка границ публичного сервитута;
 - 53:11:2000401 - номер кадастрового квартала по сведениям ЕГРН;
 - :3 - номер земельного участка по сведениям ЕГРН;
 - 1 - номер поворотной точки границы публичного сервитута.

КТП-250/6/0,4 кВ №15 п.Кересть Л-2 ПС Рогавка			
Номер угла	X, м	Y, м	Средняя квадратическая погрешность характерной точки
1	620 231,00	2 170 007,56	0,1
2	620 230,79	2 170 009,98	0,1
3	620 225,03	2 170 026,76	0,1
4	620 223,82	2 170 028,46	0,1
5	620 207,84	2 170 027,05	0,1
6	620 209,48	2 170 008,54	
7	620 219,38	2 170 006,54	
1	620 231,00	2 170 007,56	

УТВЕРЖДЕНА
 постановлением Администрации
 Новгородского муниципального
 района от 11.09.2023 № 494

СХЕМА ГРАНИЦ РАЗМЕЩЕНИЯ ПУБЛИЧНОГО СЕРВИТУТА

Объект: КТП-20/6/0,4 кв №2 д.Радони Л-3 ПС Тесово-2

Местоположение: Новгородская область, Новгородский район, Тёсово-Нетыльское сельское поселение

Кадастровый квартал: 53:11:1600204





Кадастровые номера земельных участков: 53:11:1600204:65

Система координат: МСК-53 (Зона 2)

Площадь сервитута: 435 кв.м



Масштаб 1:1000

- Используемые условные знаки и обозначения:
-  - граница публичного сервитута;
 -  - граница земельных участков по сведениям ЕГРН;
 -  - граница кадастровых кварталов по сведениям ЕГРН;
 -  - характерная точка границ публичного сервитута;
 - 53:11:1600204 - номер кадастрового квартала по сведениям ЕГРН;
 - :3 - номер земельного участка по сведениям ЕГРН;
 - 1 - номер поворотной точки границы публичного сервитута.

КТП-20/6/0,4 кв №2 д.Радони Л-3 ПС Тесово-2			
Номер угла	X, м	Y, м	Средняя квадратическая погрешность характерной точки
1	609 602,33	2 164 578,32	0,1
2	609 592,68	2 164 596,73	0,1
3	609 574,13	2 164 587,01	0,1
4	609 583,77	2 164 568,60	0,1
1	609 602,33	2 164 578,32	0,1

УТВЕРЖДЕНА
постановлением Администрации
Новгородского муниципального
района от 11.09.2023 № 494

СХЕМА ГРАНИЦ РАЗМЕЩЕНИЯ ПУБЛИЧНОГО СЕРВИТУТА

Объект: КТП-21 кВА ПС Рогавка Л2 д. Пятилипы 400 кВА

Местоположение: Новгородская область, Новгородский район, Тёсово-Нетельское сельское поселение

Кадастровый квартал: 53:11:1600106

Кадастровые номера земельных участков: 53:11:1600106:114

Система координат: МСК-53 (Зона 2)

Площадь сервитута: 505 кв.м



Масштаб 1:1000

- Используемые условные знаки и обозначения:
- граница публичного сервитута;
 - граница земельных участков по сведениям ЕГРН;
 - граница кадастровых кварталов по сведениям ЕГРН;
 - характерная точка границ публичного сервитута;
 - 53:11:1600106 - номер кадастрового квартала по сведениям ЕГРН;
 - :3 - номер земельного участка по сведениям ЕГРН;
 - 1 - номер поворотной точки границы публичного сервитута.

КТП-21 кВА ПС Рогавка Л2 Д.Пятилипы 400 кВА			
Номер угла	X, м	Y, м	Средняя квадратическая погрешность характерной точки
1	616 335,62	2 166 820,01	0,1
2	616 336,42	2 166 842,42	0,1
3	616 313,39	2 166 843,24	0,1
4	616 312,79	2 166 821,89	0,1
5	616 314,51	2 166 820,28	0,1
6	616 318,31	2 166 824,35	0,1
7	616 320,15	2 166 820,56	0,1
1	616 335,62	2 166 820,01	0,1

УТВЕРЖДЕНА
постановлением Администрации
Новгородского муниципального
района от 11.09.2023 № 494

СХЕМА ГРАНИЦ РАЗМЕЩЕНИЯ ПУБЛИЧНОГО СЕРВИТУТА

Объект: КТП-160/6/0,4 кв №25 Пятилипы Л-2 ПС Рогавка

Местоположение: Новгородская область, Новгородский район, Тёсово-Нетыльское сельское поселение

Кадастровый квартал: 53:11:1600106

Кадастровые номера земельных участков: 53:11:1600106:115

Система координат: МСК-53 (Зона 2)

Площадь сервитута: 459 кв.м



Масштаб 1:1000

- Используемые условные знаки и обозначения:
- граница публичного сервитута;
 - граница земельных участков по сведениям ЕГРН;
 - граница кадастровых кварталов по сведениям ЕГРН;
 - характерная точка границ публичного сервитута;
 - 53:11:1600106 - номер кадастрового квартала по сведениям ЕГРН;
 - :3 - номер земельного участка по сведениям ЕГРН;
 - 1 - номер поворотной точки границы публичного сервитута.

КТП-160/6/0,4 кв №25 Пятилипы Л-2 ПС Рогавка			
Номер угла	X, м	Y, м	Средняя квадратическая погрешность характерной точки
1	616 401,03	2 166 870,31	0,1
2	616 380,46	2 166 876,50	0,1
3	616 374,30	2 166 856,05	0,1
4	616 394,87	2 166 849,85	0,1
1	616 401,03	2 166 870,31	0,1

УТВЕРЖДЕНА
постановлением Администрации
Новгородского муниципального
района от 11.09.2023 № 494

СХЕМА ГРАНИЦ РАЗМЕЩЕНИЯ ПУБЛИЧНОГО СЕРВИТУТА

Объект: КТП-250/6/0,4 кв №3 п.Тесовский Л-8 ПС Тесово-2

Местоположение: Новгородская область, Новгородский район, Тёсово-Нетыльское сельское поселение

Кадастровый квартал: 53:11:2800113

Кадастровые номера земельных участков: 53:11:2800113:173

Система координат: МСК-53 (Зона 2)

Площадь сервитута: 459 кв.м



Масштаб 1:1000

- Используемые условные знаки и обозначения:
- граница публичного сервитута;
 - граница земельных участков по сведениям ЕГРН;
 - граница кадастровых кварталов по сведениям ЕГРН;
 - характерная точка границ публичного сервитута;
 - 53:11:2800113 - номер кадастрового квартала по сведениям ЕГРН;
 - :3 - номер земельного участка по сведениям ЕГРН;
 - 1 - номер поворотной точки границы публичного сервитута.

КТП-250/6/0,4 кв №3 п.Тесовский Л-8 ПС Тесово-2			
Номер угла	X, м	Y, м	Средняя квадратическая погрешность характерной точки
1	607 964,31	2 157 133,95	0,1
2	607 971,09	2 157 154,30	0,1
3	607 950,78	2 157 161,07	0,1
4	607 944,00	2 157 140,72	0,1
1	607 964,31	2 157 133,95	0,1

УТВЕРЖДЕНА
постановлением Администрации
Новгородского муниципального
района от 11.09.2023 № 494

СХЕМА ГРАНИЦ РАЗМЕЩЕНИЯ ПУБЛИЧНОГО СЕРВИТУТА

Объект: ВЛ-0,4 кВ ПС Рогавка Л-8 д. Финев Луг

Местоположение: Новгородская область, Новгородский район, Тёсово-Нетельское сельское поселение

Кадастровые номера земельных участков: 53:11:2000201:180

Система координат: МСК-53 (Зона 2)

Площадь сервитута: 125 кв.м



Масштаб 1:2 000

- Используемые условные знаки и обозначения:
- граница публичного сервитута;
 - граница земельных участков по сведениям ЕГРН;
 - граница кадастровых кварталов по сведениям ЕГРН;
 - характерная точка границы публичного сервитута;
 - 53:11:2000201 - номер кадастрового квартала по сведениям ЕГРН;
 - :2 - номер земельного участка по сведениям ЕГРН;
 - 1 - номер поворотной точки границы публичного сервитута.

ВЛ-0,4 кВ ПС Рогавка Л-8 д. Финев Луг			
Номер угла	X, м	Y, м	Средняя квадратическая погрешность характерной точки
Контур 1			
1	624 889,82	2 169 069,62	0,10
2	624 891,75	2 169 070,90	0,10
3	624 892,04	2 169 071,44	0,10
4	624 880,19	2 169 085,06	0,10
1	624 889,82	2 169 069,62	0,10
Контур 2			
5	624 887,66	2 169 068,17	0,10
6	624 860,28	2 169 058,41	0,10
7	624 853,74	2 169 055,88	0,10
8	624 855,80	2 169 053,34	0,10
9	624 875,01	2 169 059,74	0,10
5	624 887,66	2 169 068,17	0,10